

Természeti élmények a Nyugat-Pannon tájon


Goda István
Kevy Albert
Kopek Annamária
2013. június 7.

PANATOUR 2012. JÚNIUS 25-30.



Alaphelyzet

- Számos védett területet hoztak létre az elmúlt években
- Turisztikai infrastruktúra fejlesztés eltérő adottságai Ausztriában és Magyarországon
- A turizmusban előtérbe kerülnek a természeti élmények
- A burgenlandi natúrparkok és a magyarországi nemzeti parkok hálózatszerű együttműködése



- A korábban létrehozott létesítmények és azok célcsoportjaik továbbfejlesztésének érdekében, új természeti turisztikai létesítmények szükségesek

PaNaNet

- Nyugat-Pannon Természeti Területek Hálózata: natúrparkok és nemzeti parkok határon átnyúló példaértékű együttműködése
- A védett területek számbavétele, turisztikai vonzerőleltára
- A védett értékek tudatosítása

Célkitűzések

- A pannon védett területek meghatározó turisztikai eleme a „természeti élmény”
- Ismeretek, tapasztalatok és módszerek megosztása a Burgenlandi és Nyugat-Magyarországi dolgozók között
- A természeti látnivalók közös feldolgozása. Cél, ezeknek az értékeknek növekedése
- Környezetbarát szabadidő-turizmus fejlesztése, élményorientált kínálatok kialakítása a látogatók tartózkodási idejének növelése érdekében
- A tartós használatban lévő helyi termékek támogatása és a közös területek identitásának erősítése
- A természeti élményt nyújtó kínálatok előkészítése a célcsoportoknak

Partnereink

- Regionalmanagement Burgenland (Leadpartner)
- Nationalpark Neusiedler See – Seewinkel
- Fertő-Hanság Nemzeti Park Igazgatóság
- Örségi Nemzeti Park Igazgatóság
- Balaton-felvidéki Nemzeti Park Igazgatóság

- Stratégiai partner: Burgenland Tourismus und Naturschutzbund Burgenland

Célterületek

- Fertő-Hansági Nemzeti Park - Seewinkel
- 3 Nemzeti Park a magyar oldalon (Fertő-Hanság, Őrség és a Balaton)
- 6 Burgenlandi Naturpark (Neusiedlersee-Leithagebirge, Rosalia-Kogelberg, Landsee Berge, Geschriebenstein, Weinidylle, Raab)
- 4 Nyugat-magyarországi Natúrpark (Sopron, Írottkő, Őrség, Kerka)





Terület: kb. 90km²
Ausztriai oldalon

Nationalpark Neusiedler See-Seewinkel

Biodiverzitási csomópont



Fläche: 11.000 ha

Welterbe Naturpark Neusiedler See-Leithagebirge

Ahol a tó és a hegylány találkozik



Területe: 7.500 ha

Naturpark Rosalia-Kogelberg

Az „édes” régió, a sövények és a kaszálógyümölcsösök között



Terület: 6.657 ha

Naturpark Landseer Berge

Grenzerlebnisse zwischen Keltenfürsten und Vulkaniern



Területe: 8.481 ha

Geschriebenstein-Írottkő Natúrpark

Ahol Burgenland az éggel összeér



Fläche: 7.270 ha

Naturpark in der Weinidylle

Idillikus pincesorok zamatos borokkal



Területe: 14.743 ha

Naturpark Raab-Örség-Goričko

Határtalan természet



Területe: kb. 230 km²

Fertő-Hanság Nationalpark

Változatos élőhelyek



Területe: 44.000 ha

Örség Nationalpark

Harmóniában a természettel



Területe: 57.000 ha

Balaton-felvidéki Nemzeti Park

Lásd a madarakat közelről



Területe: 4890 ha

Naturpark Ödenburger Gebirge

A természet gyógyító ösvényén



Területe: 201 km²

Naturpark Írottkő-Geschriebenstein

Határtalan vándorlás



Területe: 440 km²

Naturpark Örség-Raab-Goričko

Határtalan természeti és kulturális élmény



Területe: 55.159 ha

Naturpark Kerka

Romantikus vízfolyás és a vad természet

Természetvédelmi területek



- Szigetköz TK
- Sághegyi TK
- Pannonhalmi TK
- Mura-menti TK

A projekt munkamoduljai

- Projektfejlesztés és határon átnyúló projekt menedzsment
- Közös PR és marketing
- Közös képzés és oktatás
- Ökoturisztikai infrastruktúra
- Kínálat és termékfejlesztés

Kínálat és termékfejlesztés

- Egy adott eseményhez kapcsolódó helyi termékek fejlesztése
- Az új területi együttműködések és határokon átnyúló szolgáltatások fejlesztése
- A természeti élménykínálat fejlesztése
- A GPS alapú túrák fejlesztése

Van-e igény a Natúrparki turizmusra?





- Van rá igény. A természetvédelmi területek jelentős gazdasági potenciával rendelkeznek, melyek nagy szerepet kapnak a regionális fejlesztésekben.
- Egy növekvő érdeklődési hullám indult meg a tartós értékek iránt, ami magába foglalja a természet közeli kikapcsolódást és az egészségtúrákat.
- A Natúrparkok gyógyírt nyújtanak a mi rohanó és hektikus életünk ellen.
- A kereslet, a következő kikapcsolódási formákra irányulnak, mint túrázás, nordic walking, kerékpározás, egyéb szabadtéri sportok, egészségtúrák, kulináris élmények és az érintetlen természet keresése.

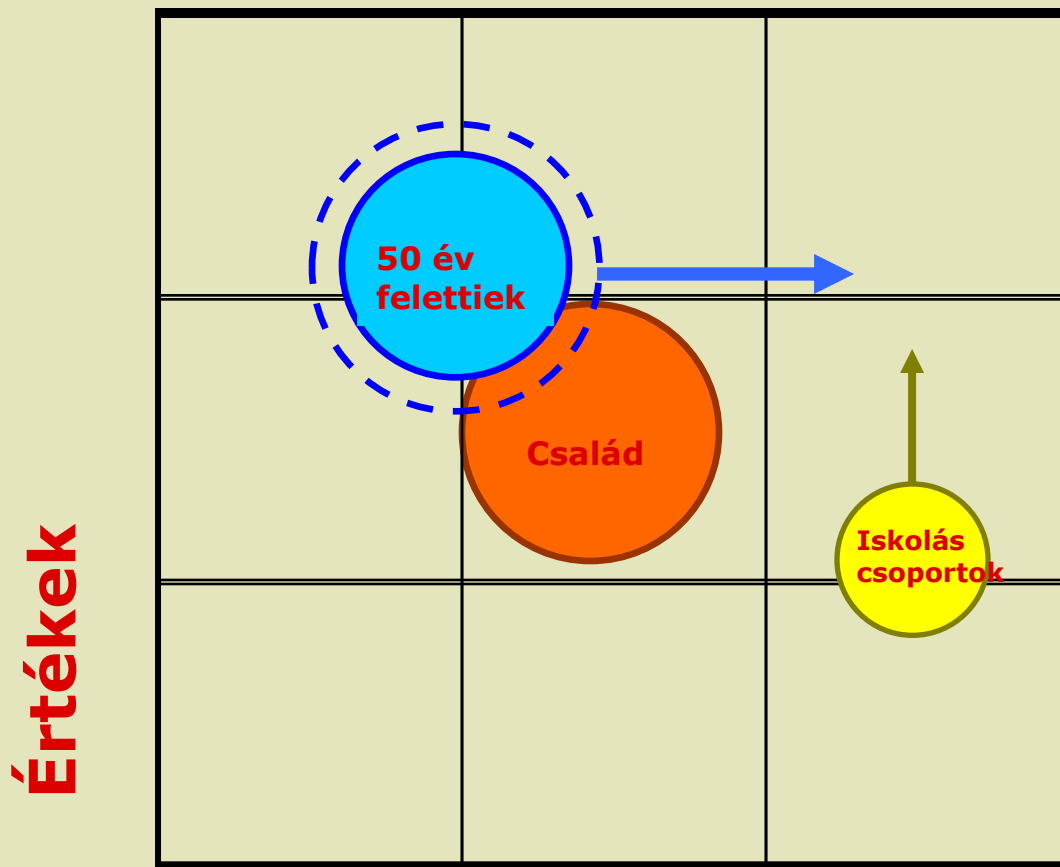
A legfontosabb vendégpreferenciák:

- Pihenés és üdülés
- Érintetlen természet
- Relaxáció és kaland
- Szabadtéri sportok, mint a túrázás, nordic walking, kerékpározás, hegyi kerékpározás
- Az egészséges ételek és az aktív turizmus összekapcsolása

Az érdeklődések zöme a természethez közeli tartós értékekre irányulnak. Ez potenciális lehetőséget jelent a védett területek turizmusában.

A Natúrparkok piaci trendjei

- **Pihenés** 
- **Egy napos turizmus** 
- **Rövid tartózkodás (maximum 3 éjszaka)** 
- **Hosszabb tartózkodás (több, mint 3 éjszaka)** 



- A természeti erőforrások használata a turizmusban
- A természeti élmény, mint új minőségi kategória
 - egy régió sajátosságairól való közvetítés
 - új munkalehetőségek megteremtése
 - regionális értékek növelése
 - a regionális értékek és a hálózatépítés erősítése a turisztikai kínálatban

A természet turisztikai kínálat minőségi kritériumai

- Páratlanság
- Tapasztalat orientáció és tervezés
- Hitelesség
- Fogyasztó központúság
- Minimális zavarkeltés a célkörnyezetre
- Célcsoportokra való kínálatorientáció
- A csoportok mérete
- Megfelelő információnyújtás
- Regionális kapcsolatok
- Képesség, hogy a szolgáltatásokat a lehető legnagyobb alapossággal és minőségben rakják piacra.
- Költség és haszon kiegyenlítése a szolgáltatási piacon.

- A zöldkalanddal kapcsolatos szolgáltatások még mindig hiánycikkek
- Az ajánlatok és a marketing eddig csak ritkán igazodott a turisták igényeihez és kívánságaihoz
- A zöldkaland által nyújtott szolgáltatások messze kihasználatlanok

Követelmények

- A turizmus sikeressége érdekében fokozott együttműködés szükséges a turisztikai szakemberek és a természetvédők között.
- A szolgáltatások megfelelő reklámozása a célcsoportok felé.
- A természeti élményeket tartalmazó csomagajánlatok fejlesztésének elősegítése.
- Nagyobb figyelmet fordítani a termékfejlesztésre. Ez felkelti a figyelmet és új turistákat vonz.

Az ŐNPI PaNaNet-es projektevékenysége

- Közös projektarculat létrehozása
- Közös projekt-honlap és adatbank létrehozása (<http://pananet.eu>,
<http://intranet.pananet.eu>)
- Közös turisztikai kínálat- és termékfejlesztési tevékenység koordinációja
- Tőzegmohás lápok tudásközpontjának kialakítása Szőcén
- Projekt-rendezvények lebonyolítása: nyitókonferencia, koordinációs találkozók, workshopok




Védett természeti területek
Nyugat-Magyarországon
és Burgenlandban

Védett természeti területek Nyugat- Magyarországon és Burgenlandban

Térkép (1:150 000)

Szakmai kiadványok magyar és német nyelven



Workshop Sopron – Hotel Lővér
2012. november 21.

PaNaNet mint turisztikai termék – határon átnyúló turisztikai kínálat- és termékfejlesztési együttműködés.



Tanulmányút a FUTURÁBAN és a Szigetközben 2012. november 22.



PaNaTOUR 2012. június 25-30.

Szállás és sajtótájékoztató a Csapody István Természetiskola és Látogatóközpontban



Program és napi szakaszok

HÉTFŐ, JÚNIUS 25.
Neusiedler See-Lettlhaagebirge Natúrpark, Neusiedler See-Sapwinleki Nemzeti Park, Fertő-Hanság Nemzeti Park

0130 Tájékoztató Jókiban a polgármesteri hivatalnál
0800 Transzfer Gattendorf-ba
Évezés a Laján, a Lettliha - Lajta projekt bemutatása, azt követően transzfer Jókiba
1100 A promóciós kerékpártúra startja Jókiban (polgármesteri hivatal)
1200 Patach - az égi és a földi AKASAR - Centrum megtekintése
1330 Ogau - ebéd
1530 Hártdő Mörtsch - komppal átjárózat a Fertő tó keleti partjának Mentz-be (a hajón szőlőültetvény)
1630 Mentz strand - a „Hátrón át nyúló mobilítás” projekt bemutatása (CreMa Pannónia)
1730 Az Mentz-i strand és a Nemzeti Park Központ között megálló egy madármegfigyelő magaslélenél
1830 Házaráthépsi pont Ágoston - Fertőújfalj
1900 Vacsora és beszélgetés a sajtó képviselőivel a Csapody István Természetiskola és Látogatóközpontban
Fertőújfaljban, szállás a Fertő-től

A nap „vendég projektjei”: FERTŐ-NEU-VAL, CreMa Pannónia, Fertő-Hanság mozd., Lettliha - Lajta

KEDD, JÚNIUS 26.
Fertő-Hanság Nemzeti Park, Soproni-hegység Natúrpark, Rosalia-Koegelberg Natúrpark

Kerékpárral a Fertő tó déli partján.
09.30 Hegyő - Tomcsák-párató - a PEGRMAGE AT-HU zarándok projekt bemutatása: Mária kapu felvezetés, zarándok fogadó és menü bemutatása
11.00 A PaNaNet projektben feljött Cántákapú csónakház bemutatása (Balf és Fertőrákos között)
12.30 Ebéd Sopronban
15.00 Sornák-dombi kávézó (Sornák-domb u. 6.) - pillantás a Fertő tóra és a Soproni hegységre
16.00 Házaráthépsi Ágoston és Schattendorf között - a TRANSZSORBOS projekt bemutatása
18.00 Rohrbach - a PaNaNet projektben kialakított „Kiszárlógumókás központ” megtekintése és Vacsora és szállás Martzban

A nap „vendég projektjei”: PEGRMAGE AT-HU, TRANSBORDER

CSÜTÖRTÖK, JÚNIUS 28.
Geschriebeinstein - Irottkő Natúrpark, Weinlößle Natúrpark

09.00 Rechnitz - megálló a natúrpark irrodánál
10.00 Markt Neuhodós - látogatás a vízföldmunkákkal
12.00 Eisenberg - megálló a „Vendékek bor kislővel”, a transznacionális Greennet projekt bemutatásáért, azt követően ebéd Baiden-ben
15.00 Baiden - „Dörömlé ház és Hagyalégyvár” bemutatása
1700 Mooschendorf - „Víz-Élénk-világ” és az Energy-Camps projekt bemutatása, a vacsora napenergiával főzött túrhéjken készült, szállás Hagyalégyvár-ban

A nap „vendég projektjei”: IGEN, Gemusradeln

PÉNTEK, JÚNIUS 29.
Raab-Örség-GörckeNatúrpark, Órségi Nemzeti Park

Transzfer metentrend szerinti GYEVÉ vonattal Körmentől Jemmersdorf-ba / St. Martin an der Raab
09.00 Évezés a Rábán
1100 Látogatás a Römökpark múzeumban
11.30 A hármás hárszeregelőparkon éjszakai természet művész klubba, a „Kreatív-utazások Burgenland” projekt bemutatása
12.00 Raab-Örség - Natúrpark látogatóközpont megtekintése és az ÖRSÉGI projekt bemutatása
13.30 Ebéd Sentgotthárdon
1700 Látogatás a Szabathéri Néprajzi Múzeumban (Szabály - Payerzer), majd vacsora
19.00 Továbbindulás Órszempátra
Szállás Órszempátra

A nap „vendég projektjei”: ÖRSÉGI

SZOMBAT, JÚNIUS 30.
Órségi Nemzeti Park, Balaton-felvidéki Nemzeti Park, Kerka - mente Natúrpark

Kerékpárral az Órségen át Lentbe
10.00 Lenti - Termáludó, Cóc-saj és Kerka - mente naturtúrát Rai kávéháza és megfigyelőket fejlesztések
11.00 Utazás az erdei vasúttal Csömödőre
12.00 Megálló Szécsinszigeten a vízföldmunkákkal
12.30 Házaráthépsi Tornyóvárban a kávéház
13.30 Házaráthépsi Vár, záró sajtótájékoztató és az akció - promóciós kerékpártúra értékelése; hazautazás

Előzetes információk: www.pananet.eu
dima.no.vak@scardobona.hu, vagy 06 30 410 0095

PaNaTOUR - Promóciós kerékpártúra a Lajtától a Muráig Időpont: 2012. június 25-30.

A Nyugat-Dunántúli és Burgenland vidéki természeti értékeinek sokszínűségére és értékeire való figyelem felhívása célja a határon szomszédos PaNaNet projektben megvalósuló kerékpártúra.


Június 25-30. között hegyvidéki, dombosított és síkvidéki az ország-magyar határvidéki és nemzeti parkok és 10 natúrparkjának egységében a Lajtától a Muráig, Szőlőn keresztül a projekt partneri látás a sajtó képviselőivel, a természet és a természet megfigyeléséről és a természet sokszínű élőhelyéről.

A túra hétfőn napellenfényes évszakban indul, a június és szeptember közötti évszakban. A túra során a természet sokszínűségét megfigyelhetjük, a természet sokszínűségét megfigyelhetjük, a természet sokszínűségét megfigyelhetjük, a természet sokszínűségét megfigyelhetjük.

Az útvonalon a természet sokszínűségét megfigyelhetjük, a természet sokszínűségét megfigyelhetjük, a természet sokszínűségét megfigyelhetjük, a természet sokszínűségét megfigyelhetjük.

Az útvonalon a természet sokszínűségét megfigyelhetjük, a természet sokszínűségét megfigyelhetjük, a természet sokszínűségét megfigyelhetjük, a természet sokszínűségét megfigyelhetjük.

Az útvonalon a természet sokszínűségét megfigyelhetjük, a természet sokszínűségét megfigyelhetjük, a természet sokszínűségét megfigyelhetjük, a természet sokszínűségét megfigyelhetjük.



SEERDA, JÚNIUS 27.
Landseer Berge Natúrpark, Geschriebeinstein - Irottkő Natúrpark

08.30 Transzfer Siegraben-be
09.00 Siegraben - látogatás a natúrpark iskolában
09.45 Schwarzenbach - a natúrpark bemutatása a Heba faluban
12.00 Kobersdorf - a „Vízisziget natúrpark” projekt bemutatása
12.30 Megálló a PaNaNet projektben felállított Jaitz park kapuánál Markt St. Martin-ban,
13.00 Transzfer Loebenhaus-ba
13.30 Ebéd a városban, majd a „Denevér” projekt bemutatása
15.00 Lockenhaus, Falkenberg és a tengely - a PEGRMAGE AT-HU zarándok projekt bemutatása
17.00 Tájékoztató az Órségi Nemzeti Park Bechtold István Látogatóközpontjának Középszege, az alpanomiai és KÉZEN projektjeinek bemutatása
18.00 Kerékpárral a Kőszeg - hegyvidék Cák és Velem érkezésével Bozskara, vacsora és szállás Bozskara

A nap „vendég projektjei”: PEGRMAGE AT-HU, alpanomiai, KÉZEN

CSÜTÖRTÖK, JÚNIUS 28.
Geschriebeinstein - Irottkő Natúrpark, Weinlößle Natúrpark


09.00 Rechnitz - megálló a natúrpark irrodánál
10.00 Markt Neuhodós - látogatás a vízföldmunkákkal
12.00 Eisenberg - megálló a „Vendékek bor kislővel”, a transznacionális Greennet projekt bemutatásáért, azt követően ebéd Baiden-ben
15.00 Baiden - „Dörömlé ház és Hagyalégyvár” bemutatása
1700 Mooschendorf - „Víz-Élénk-világ” és az Energy-Camps projekt bemutatása, a vacsora napenergiával főzött túrhéjken készült, szállás Hagyalégyvár-ban

A nap „vendég projektjei”: IGEN, Gemusradeln


SZOMBAT, JÚNIUS 30.
Órségi Nemzeti Park, Balaton-felvidéki Nemzeti Park, Kerka - mente Natúrpark

Kerékpárral az Órségen át Lentbe
10.00 Lenti - Termáludó, Cóc-saj és Kerka - mente naturtúrát Rai kávéháza és megfigyelőket fejlesztések
11.00 Utazás az erdei vasúttal Csömödőre
12.00 Megálló Szécsinszigeten a vízföldmunkákkal
12.30 Házaráthépsi Tornyóvárban a kávéház
13.30 Házaráthépsi Vár, záró sajtótájékoztató és az akció - promóciós kerékpártúra értékelése; hazautazás

Előzetes információk: www.pananet.eu
dima.no.vak@scardobona.hu, vagy 06 30 410 0095



PaNaNet
PannonianNatureNetwork
PaNaTOUR



Előadóestek



Tájékoztató táblák a Szigetközi, a Pannonhalmi és a Soproni Tájvédelmi Körzetekben

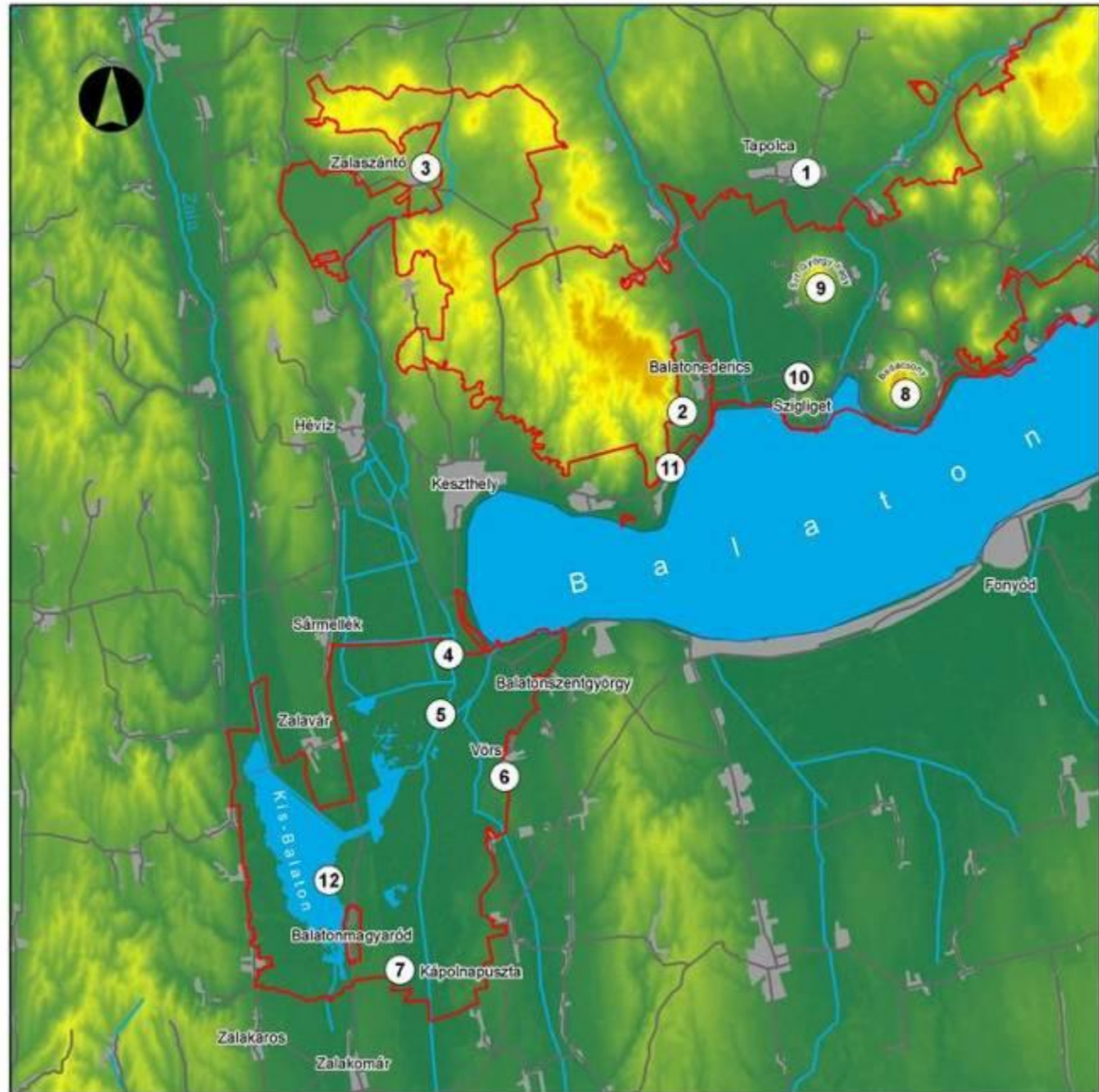
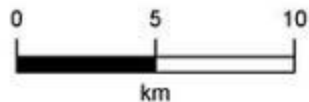


Nationalpark

Balaton-felvidéki

Nemzeti Park

- 1 - Tapolcai-tavasbarlang
Tapolca Seehöhle
- 2 - Csodabogyós-barlang
Csodabogyós Höhle
- 3 - Kotsy-vízimalom
Kotsy Wassermühle
- 4 - Vönöczky Schenk Jakob kutatóház
Vönöczky Schenk Jakob Forschungshaus
- 5 - Diás-sziget, Matula kunyhó
Diás Insel, Matula Hütte
- 6 - Tájház
Freilichtmuseum
- 7 - Bivalyrezervátum
Büffelreservat
- 8 - Geo-botanikai tanösvény
Geo-botanischer Lehrpfad
- 9 - Bazaltorgonák tanösvény
Basaltorgeln Lehrpfad
- 10 - Kamon-kő tanösvény
Kamon-kő Lehrpfad
- 11 - Pele Apó tanösvény
Pele Apó (Siebenschläfer) Lehrpfad
- 12 - Búbosvöcsök tanösvény
Haubentaucher Lehrpfad



Megvalósított saját projektelemek:

- közös PaNaNet könyv
- akkreditált természetvédelmi túravezető képzés
- ismeretterjesztő előadások
- közös bemutató rendezvények
- PaNaNet tanulmányút
- PaNaTour lebonyolításában aktív részvétel
- 2 napos továbbképzési tréning a természeti túravezetők számára
- térség természeti értékeit népszerűsítő promóciós anyag
- nemzetközi szakmai találkozó
- 3 napos határon átnyúló workshop természetvédelmi területeken
- foglalkoztatottak részére



Folyamatban lévő saját tevékenységek:
a Mura-mentén vízitúra fogadóbázis kialakítása





Natur verbindet uns Összeköt a természet

PaNaNet promóciós eszköz



PaNaNet természetturisztikai kínálati csomagok fejlesztése

a Balaton-felvidéki Nemzeti Park Igazgatóság területén

PaNaNet kínálati csomagok jellemzői, fajtái

PaNaNet régiókon és/vagy határon átívelő

- 1 napos
- Több napos
- Határon átnyúló
- Természeti élmény-ajánlatok
- Vezetett / egyénileg átélhető ajánlatok

Malmoktól a madarakig

1 napos, PaNaNet régiókon átívelő programcsomag

- **Kotsy-vízimalom megtekintése Zalaszántón**

További látnivalók, programlehetőségek:

- Zalaszántón: Európa legmagasabb buddhista szentélye, a Sztúpa
- Keszthelyen: Balaton Múzeum, Festetics kastély
- wellness valamelyik közeli gyógyfürdőben: Zalakaroson, Hévízen, Kehidakustányban vagy Alsópáhokon



- **Vezetett túra a Kis-Balatonon**

További látnivalók:

- séta a Kányavári-szigeten
- Zalavár, Kis-Balaton Ház

Min. 10 fő, max. egy busz
Tavasztól őszig
Egyéni látogatók/csoportok
Vezetett túra



Kalandok a cseppkövektől a bivalyokig

1 napos, PaNaNet régiókon átívelő programcsomag

- Vezetett barlangi kalandtúra
a Csodabogyós-barlangban**

További látnivalók, programlehetőségek:

- Keszthelyen: Balaton Múzeum, Festetics kastély
- wellness valamelyik közeli gyógyfürdőben:
Zalakaroson, Hévízen, Kehidakustányban
vagy Alsópáhokon
- Nyáron strandolás a Balatonnál

egész évben
8-13 fő részére
Egyéni látogatók/csoportok
Csak vezetéssel

- Látogatás a kápolnapusztai Bivalyrezervátumban**
Lovas kocsis túra a Bivalyrezervátumban

egész évben
Egyéni látogatók/csoportok



Étkezés / szállás:

- Szerencsemák Panzió, Kehidakustány
- Hotel Natura Garabonc - Zalakaros mellett
- Hunguest Hotel Helios (Hévíz)
- Gyenesdiás, a Zöld Ház BioPanzió (bio és / vagy vegetáriánus, biotermék-kóstoló, biobolt, bio borok kóstolója)
- Keszthelyen az Oázis Étterem (bio és / vagy vegetáriánus)

Utazás:

- Kerékpárbérlési lehetőség
- Buszbérlés, gépkocsi kölcsönzés

Nyugat-Pannónia folyói, árterei Hármashatár túra a hódok nyomában

1 napos, PaNaNet régiókon átívelő programcsomag

- **Délelőtt: vezetett túra a Mura-Menti Tájvédelmi Körzetben**
 - **Délután: vezetett túra a Kerka-völgyben**
- választható:

- „Hódok nyomában” túra vagy
- „ Séta a vétyemi ősbükkösben”

További látnivalók:

- Szécsisziget, Vízimalom
- Bunkerek Páka határában
- Erdei kisvasút (Lenti-Csömödér-Kistolmács)
- Olajtörténeti séta Bázakerettyén
- Termálfürdő, Lenti

Vezetett túra, 10-25 fő részére
Foglalható: március - november
Egyéni látogatók/turisták



Étkezés / szállás:

- Lenti, Hubertus Fogadó
- Lenti, Don Quijote Vendéglő
- falusi vendéglátás mura-menti specialitásokkal Csönyeföldön (helyi borok vagy pálinkák kóstolásával)
- Bázakerettye, Ciklámen Fogadó
- Bázakerettye, Azélea Vendégház

Utazás:

- Kerékpárbérlési lehetőség
- Buszbérlés, gépkocsi kölcsönzés





Balaton-felvidéki Nemzeti Park Igazgatóság infrastruktúra- fejlesztése: vízitúra kikötőhely, Muraszemenye



Tervezett átadás: 2013. július

A Balaton-felvidéki Nemzeti Park Igazgatóságnak több utazási irodával van szerződése:

- ETS Hungary Utazásszervező Kft
- Mutsch Ungarn Reisen
- Activeplanet Kft
- Best of Hungary Tours
- OTP Travel
- Zala Volán Utazási Iroda, Lenti
- **szálláshelyek**



Köszönjük a megtisztelő figyelmet!