

# A természetjáró turizmus infrastruktúrafejlesztései



**SZÉCHENYI** 2020



MAGYARORSZÁG  
KORMÁNYA

**Európai Unió**  
Európai Regionális  
Fejlesztési Alap

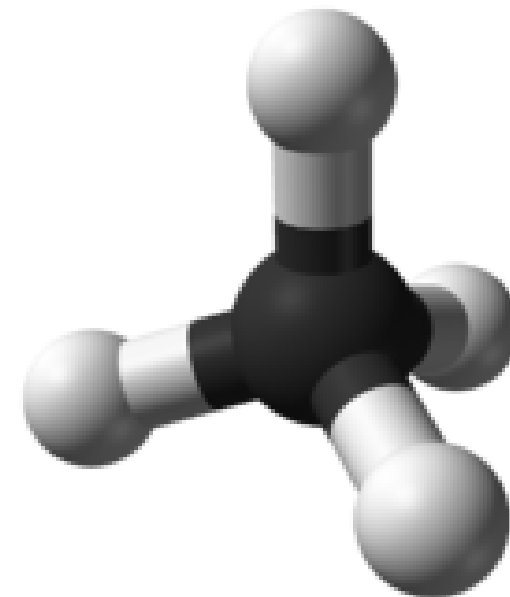


**BEFEKTETÉS A JÖVŐBE**

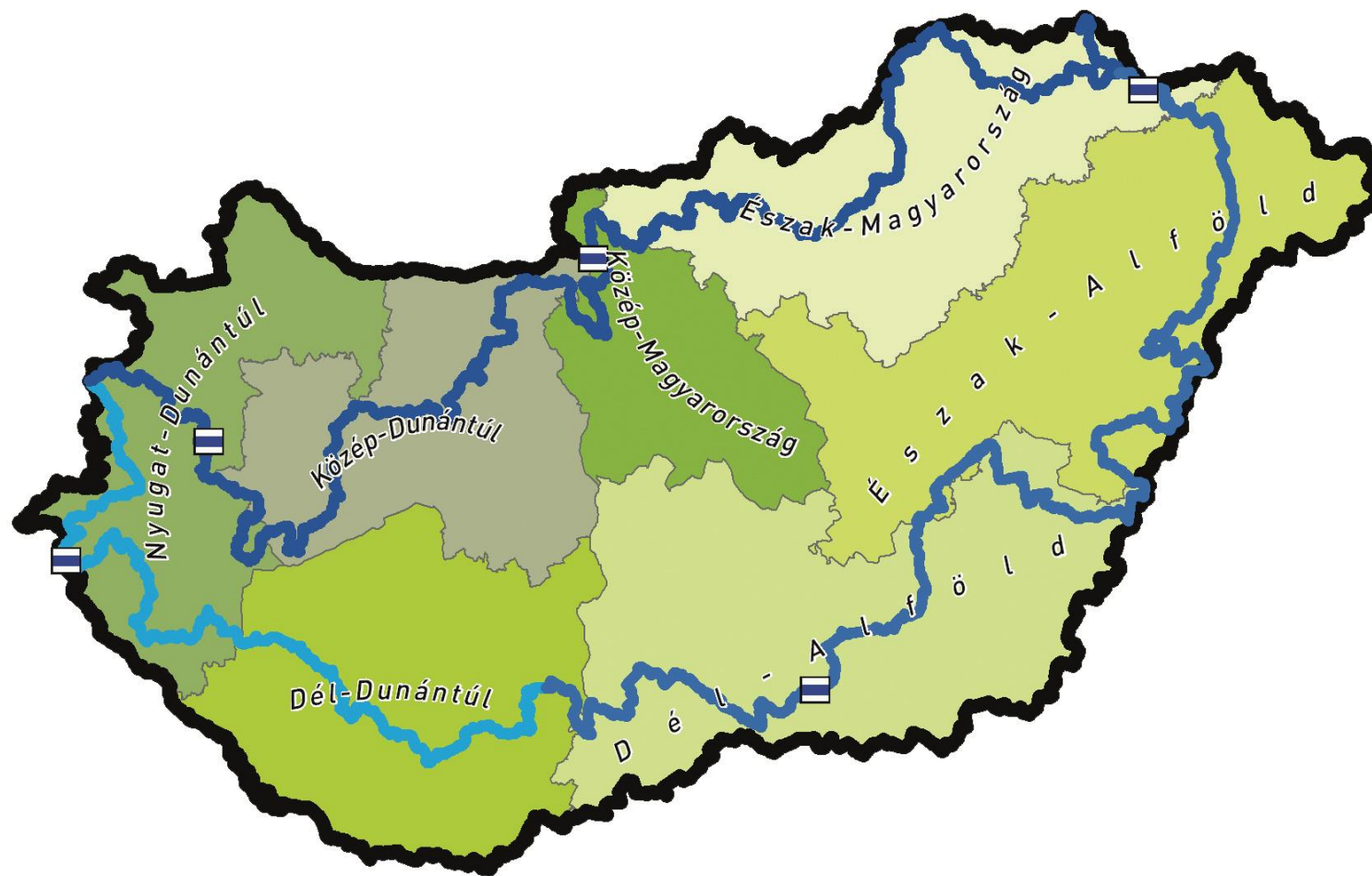
# Természetjárás kapcsolópontjai



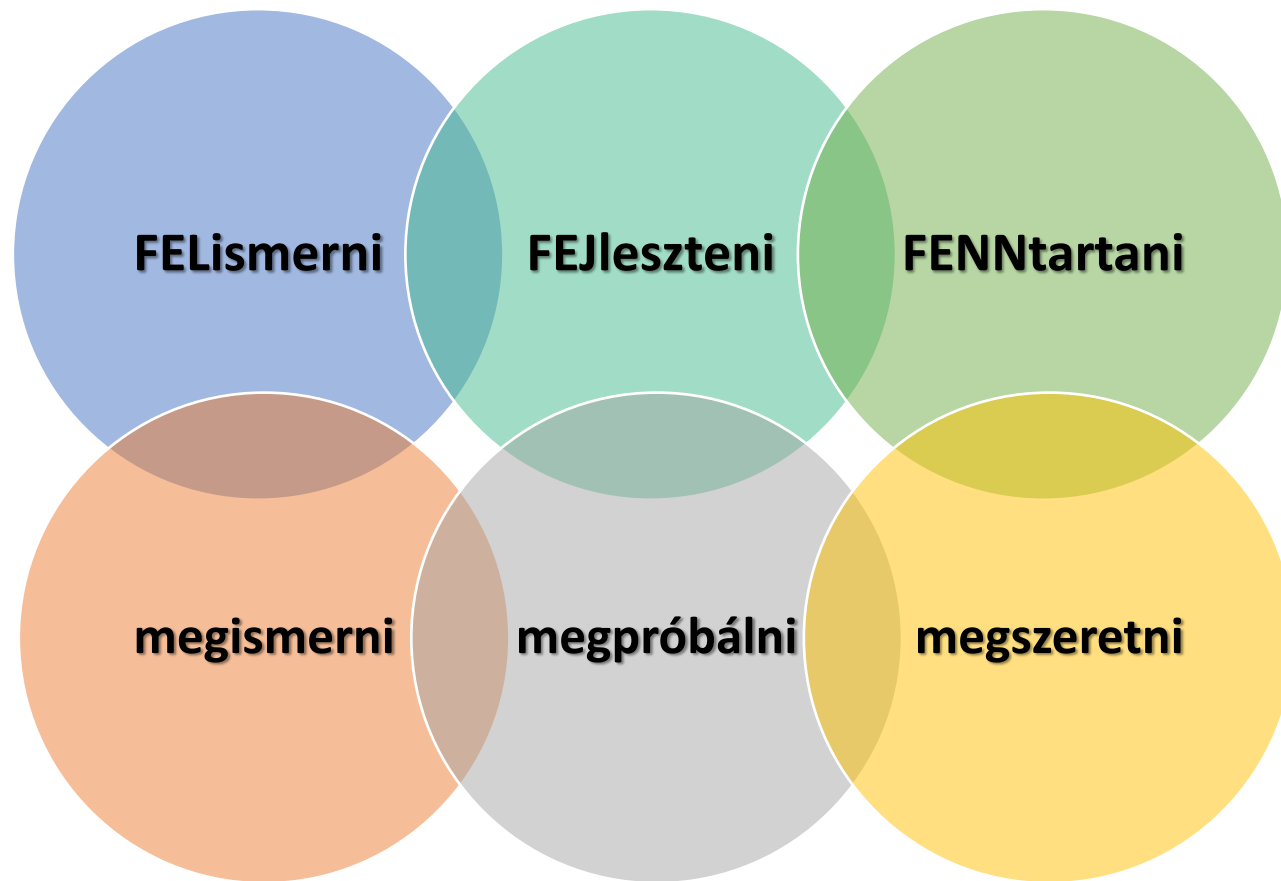
- a természetjárás – mint a legnépszerűbb aktív kikapcsolódást jelentő szabadidőspport:
  - fejlesztése széles közönség számára fontos
  - fontos egészségmegőrző eszköz
  - jelentős belgazdasági potenciállal bír
  - széleskörű kapcsolódás:
    - oktatás
    - turizmus
    - természetvédelem
    - stb.
  - ...



# Az Országos Kékkör




# A fejlesztési stratégia alapjai



# Fejlesztési célok - eredmények



- infrastruktúra javítása
- szolgáltatói attitűd kialakítása
- kommunikáció





# Szolgáltatói hálózat kiépítése



OKK  
AK-05.

## Mezőtúr-Vésztő

### DÉVAVÁNYAI-SÍK

A Berettyó-Körös-vidék középtáj Berettyó-vidék kistájsoportjának részét képező kistáj (területe 519 négyzetkilométer) Békés és Jász-Nagykun-Szolnok megyében helyezkedik el. A Hortobágy-Berettyó és a Körösök által közrefogott tökéletes síkság egyhangúságát zömmel feltöltött, enyhe terephullámok formájában megjelenő morotvahálózat törí meg. Területének közel egyharmadát szikes gyepek borítják, de kisebb foltokban löszgyepek is előfordulnak. A felszíni vízfolyások gazdag hínárvegetációjának adnak otthont. A szikes sztyeppék értékes maradványfaja a pusztai tyúkterej, a bennszülött fajok közül pedig az erdélyi útifű tekinthető kuriózumnak. A ritkán lakott Dévaványai-sík öt településéből három városi jogállású.



DÉVAVÁNYA-ECSEGI-PUSZTÁK

Az 1875 óta termésvédésként védett terület 13 ezer hektáros terület, a Körös-Maros Nemzeti Park lemezgyepei kiemelkedő és egyenletesen elterjedt a szikes élővilág, a természetvédelem mellett a Hortobágy-Berettyó-vízfolyás területén is megtalálható. A területen a szikes élővilág, a természetvédelem mellett a Hortobágy-Berettyó-vízfolyás területén is megtalálható.



KÖRÖS-MAROS NEMZETI PARK [KMNPN]

A KMNPN az ország hatodik legnagyobb területű, természetvédelmi és tájvédelmi területje, a Körös-Maros Nemzeti Park lemezgyepei kiemelkedő és egyenletesen elterjedt a szikes élővilág, a természetvédelem mellett a Hortobágy-Berettyó-vízfolyás területén is megtalálható.



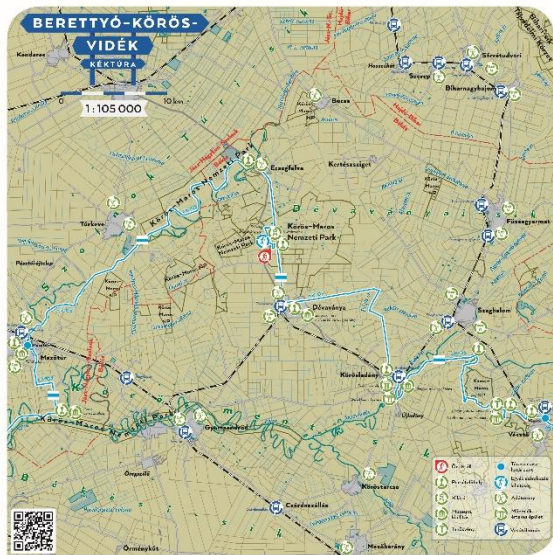
TÚZOK [OTIS TARDA]

A dévaványai nád- és tölgyes területén a túzok (Otis tarda) a legnagyobb számban fordul elő. A területen a szikes élővilág, a természetvédelem mellett a Hortobágy-Berettyó-vízfolyás területén is megtalálható.

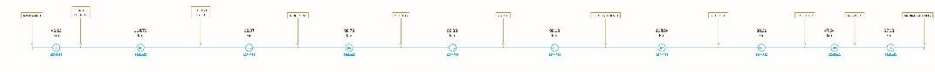



DÉVAVÁNYA

A Békés megyei város a Dévaványai sík közepén helyezkedik el. A területen a szikes élővilág, a természetvédelem mellett a Hortobágy-Berettyó-vízfolyás területén is megtalálható.



## ORSZÁGOS KÉKKÖR - AK Alföldi Kéktúra



**SZÉCHENYI 2020**

**Újva és védje természeti értékeinket!**

Magyar Természetjáró Szövetség

www.termeszetjaro.hu  
www.orszasgekkekko.hu

**SZÉCHENYI 2020**



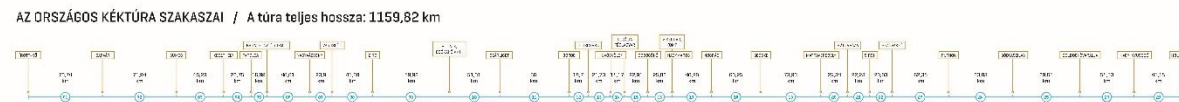
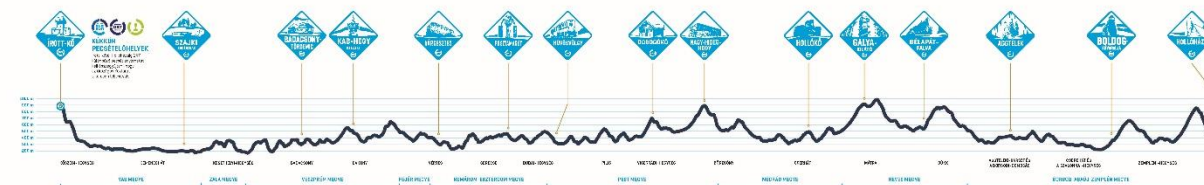
Újva és védje természeti értékeinket!



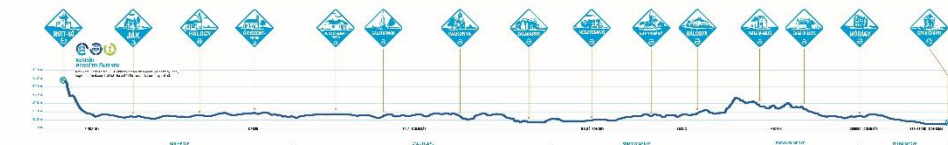
www.termeszetjaro.hu  
www.orszasgekkekko.hu

# Szolgáltatói hálózat kiépítése

## ORSZÁGOS KÉKKÖR - OKT Országos Kéktúra



## ORSZÁGOS KÉKKÖR - DDK Rockenbauer Pál Dél-dunántúli Kéktúra



**SZÉCHENYI 2020**

Magyar Természetjáró Szövetség

Óvja és védje természeti értékeinket!

Magyar Természetjáró Szövetség

[www.termesztajaro.hu](http://www.termesztajaro.hu)  
[www.orszagoskekko.hu](http://www.orszagoskekko.hu)

**SZÉCHENYI 2020**

Magyar Természetjáró Szövetség

Óvja és védje természeti értékeinket!

Magyar Természetjáró Szövetség

[www.termesztajaro.hu](http://www.termesztajaro.hu)  
[www.orszagoskekko.hu](http://www.orszagoskekko.hu)

# Köszönöm a figyelmet!



**SZÉCHENYI**  2020



MAGYARORSZÁG  
KORMÁNYA

**Európai Unió**  
Európai Regionális  
Fejlesztési Alap



**BEFEKTETÉS A JÖVŐBE**