

Magyar Néphadsereg

Honvéd Osztapenko SE.

Bekey Imre Gábor barlangkut. csop.

## R E N D K I V Ü L I J E L E N T É S

Tárgy: új járat felfedezése a Harcsaszáju-barlangban

1981 február 27-én csoportunk a Harcsaszáju-barlangban végzett bejárást, a rendelkezésre álló egykoru barlangleírás pontjainak azonosítása végett. A munka során aprólékosan átvizsgáltuk a Pannónia-folyosó DK-i végét lezáró omladékot is. Ennek felső részében Takácsné Bolner Katalin kutatásirányító vezetésével szűk átjáratot találtunk, melyen keresztülhatolva a folyosó addig ismeretlen folytatódásába jutottunk. A felfedezett szakasz mintegy 20 m hosszúságú járat, iránya megfelel a Pannónia-folyosó, illetve a bejárat szűkítésirányának. Kisebb teremre szélesedő végét agyaglejtő zárja.

A terem baloldalán nyíló omladékos hasadékból érezhető huzat - amint az a vázlatos feltérképezés után valószínűsíthetővé vált - a Bagyura barlanggal való összeköttetésének következménye.

Az új járatban csak egy helyen észleltünk kisebb cseppkőlefolyást. Különlegesen viszont a fenti terem baloldali falát mintegy 4 m<sup>2</sup>-nyi felületen borító nagyméretű, 2-3 cm-es, táblás baritkristályok, melyek vastag kalcit-telérre települtek.

A fenti képződmény megóvásának érdekében javasoljuk a Felügyelőség részére a Harcsaszáju-barlang ismételt lezárását, ami technikailag könnyen kivitelezhető.


Csoportunk március 1-én elkészítette a felfedezett barlangjárat  
vázlatos alaprajzi felvételét is. Ennek másolatát, melyen feltün-  
tattük a Harcsaszáju- és Bagyura-barlangok hivatkozott részleteit  
is, jelentésünkhöz mellékeljük.

Budapest, 1981 március 4.



Karip Gyula

kut. vezető



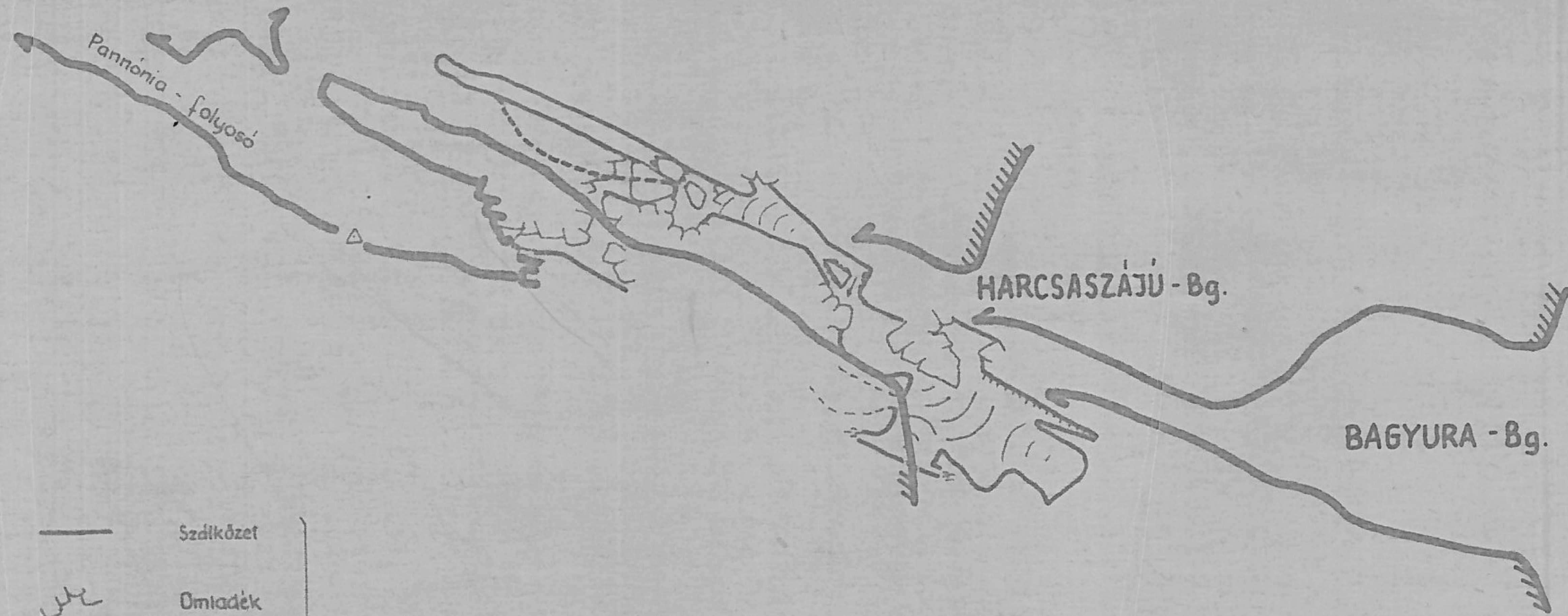
Takácsné Bolner Katalin





kut. irányító


# HARCSASZÁJ - ÚJ SZAKASZ

M = 1:200

VÁZLAT



-  Szálkőzet
  -  Omladék
  -  Agyaglejtő
  -  Kristályok
- } Új szakasz

 Ismert, feltérképezett /VUKOV, 1967/  
barlangrészek - kivonatosa!

1981. márc.1. *Takács!*

JELENTÉS

a Pálvölgyi kőfejtő jelentősebb barlangjainak 1981 november 31 i és 1981 december 1 i bejárásáról.

A kőfejtő barlangjaira a Honvéd Osztapenkó SE barlangkutató csoportjának van érvényes kutatási engedélye. Az engedély 1982 március 31-én jár le.

Terepbejárásunk során bejártuk a kőfejtő jelentősebb barlangjait illetve azon pontokat, ahol az említett barlangkutató csoport bontási munkálatokat végez.

Harcsaszáju barlang:

A barlang bejárati részén nem zárható vasajtó van elhelyezve. Ennek zárható vá tétele célszerű lenne. A barlang bejárása során megtekintettük a HOSE csoport által az év elején feltárt kb. 30 m-es új járatát. Az új szakaszban szép baritos fal található.

Kis Hideg-lyuk - Bagyura-barlang:

A két barlangot a kutatócsoport bontási munkálatokkal összekötötte.

P 6-os /Gábor Áron- barlang/:

A barlang jelenleg nem járható, a bontás csak nagy teljesítményű csörlővel végezhető.

Hideglyuk-barlang:

A barlang bejárása aránylag nehéz, veszélyes, ezért lezárása indokolt lenne.

Bekéy-barlang:

A barlang lezárását a Hegyalja MGTSz elvégezte. A kőfejtő tereprendezési munkái során bekerült törmelék a barlang teljes bejárását jelenleg lehetetlenné teszi.

A Pál-völgyi-barlang volt felső bejárata:

A barlang volt bejárata érintetlen, a rajta levő denevéráblak ép.

Az Ötbarát-folyosó és a Kis Hideg-lyuk között a bányafalon egy új, eddig ismeretlen, mintegy 2-3 m hosszú üreget bontott ki a kutatócsoport.

Országos Környezet- és Természetvédelmi Hivatal Budapesti Helyegység - Emléki			
Elkészett: 1982 FEB 1			
Tartószám: 135 / 82			
Név:	Cím:	Előadó:	Határidő: