

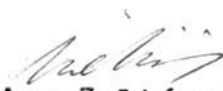


A Ferencvárosi Természetbarát Sportkör
Barlangkutató Szakosztály Kutató Csoportjának
1985-ben végzett barlangkutató tevékenysége a

Hosszúhegyi Háromlyukú-zsombolyban:

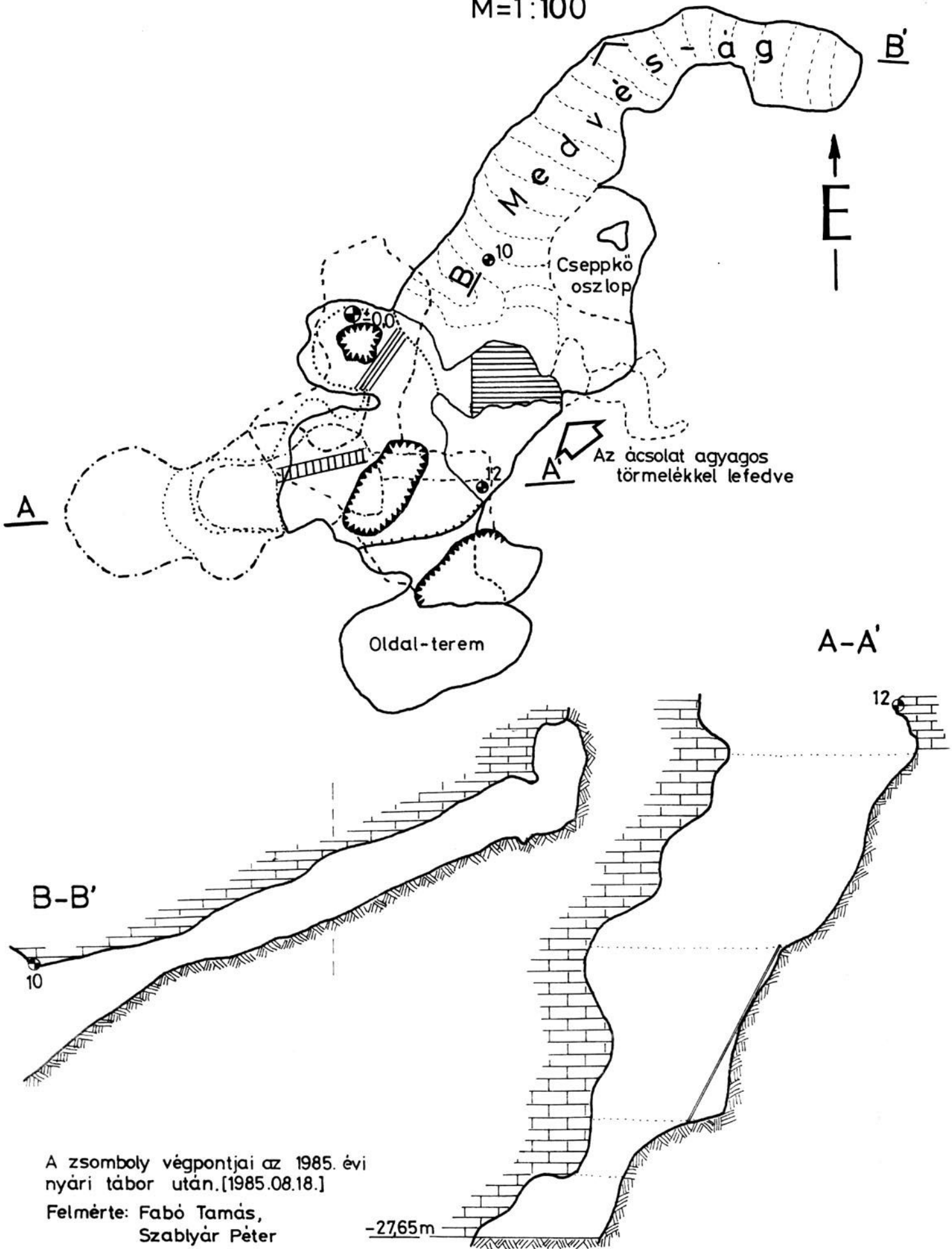
Munkálatainkat 1985 augusztus 08 - 18 ig, átlag 6 fő
részvételével, napi 10 órás munkaidővel, végeztük.
Cselekedeteinket hátráltatta a csoportunk vezetésre
alkalmas személyeinek betegsége. Így a régebben eltulaj-
donított drótkötélpálya állványzatát nem tudtuk pótolni.
Fenntiek figyelembevételével a Medve-ág kitöltésének
anyagát kénytelenek voltunk a zsomboly függőleges részé-
ben deppózni. A kitöltés kitermelése közben szabad járatot
nem találtunk. Az áthalmozás alkalmával érdemleges lelet-
anyag nem került elő. A zsomboly jelenlegi állapotát ábrá-
zoló térkép - külső segítséggel - elkészült, melyet ezen
jelentésünkhöz mellékelünk.

Budapest, 1986 január 10.


Vidics Zoltánné

Hosszúhegyi HÁROM-LYUKŰ-ZSOMBOLY

M=1:100



A zsomboly végpontjai az 1985. évi nyári tábor után.[1985.08.18.]

Felmérte: Fabó Tamás,
Szablyár Péter

$-27,65\text{m}$

A Ferencvárosi Természetbarát Sportkör
Barlangkutató Szakosztály Kutató Csoportjának
1985-ben végzett barlangkutató tevékenysége a

Francia-bánya-barlangjában /Budai-hegység/

A betervezett barlanglezárást nem tudtuk végrehajtani,
mert ezt felsőbb rendelkezéssel megtiltották...

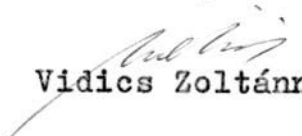
A barlang kitöltésének felszínre szállítását ebben
az évben az alábbi időpontokban végeztük:

március 16, 17.	június 16, 23.	szeptember 29.
április 13, 14.	július 13, 21.	október 5, 6, 12,
május 18, 19.	augusztus 31.	" 19 és 26.

Igy tehát összesen tizenhét alkalommal, átlag 5 fő részvé-
telével, esetenként 4 órás időtartammal, végeztük a járato-
kat kitöltő törmelék /finom por!/ felszínre juttatását.

Munkavégzéseink alkalmával mindvégig erős huzatot és igen
nagy hideget észleltünk. A felszínre szállított törmelékből
érdemleges leletanyag nem került elő /többszörösen áthal-
mozott anyag/. Uj szabad járatot nem találtunk. A barlang
belsejéről készített fotóinkat gyenge minőségük miatt nem
közöljük.

Budapest, 1986 január 16.


Vidics Zoltánné

A Ferencvárosi Természetbarát Sportkör
Barlangkutató Szakosztály Kutató Csoportjának
1985-ben végzett barlangkutató tevékenysége a


Danca-barlangban és környékén /Égerszög - Aggteleki-h./

A barlangban tervezett munkáinkat az alábbi időpontokban
végeztük: április 13, 15, 27, augusztus 16, 18 és 19.-én.
Tehát hat alkalommal, átlag öt fő részvételével, napi 10
órás időtartammal végeztünk járattágítási, omláselhári-
tási és megfigyelési tevékenységet.

A felszíni mérési és terepbejárási munkáinkat négy alka-
lommal /április 28, 29, november 16, 17./ végeztük el.
Terepi munkáink nem hoztak látványos eredményt, a munkát
folytatnunk kell.

A barlangban sem sikerült szifonkerülő járatot létesíteni.
Több helyen reméltük de az átvizsgált szakaszok nem jár-
ható méretűre szűkülnek. Munkálataink időpontjában a
Szifon és a Szauna szokásos mértékben vízzel telített.
A Fürdőszoba csak az áprilisi munkák alatt volt vizes.
Véleményünk szerint a kutatást folytatnunk kell, bár nem
volt az ezévi munkánk sikeres.

Budapest, 1986 január 20.



Vidics Zoltánné

A Ferencvárosi Természetbarát Sportkör
Barlangkutató Szakosztály Kutató Csoportjának
1985-ben végzett barlangkutató tevékenysége a

Szabadság-barlangban és környékén /Égerszög, Aggteleki-h./

A barlang kutatására az alábbi napokon került sor:
március 9, április 7, 14, május 3, augusztus 15, 20 és
szeptember 28. Tehát hét alkalommal bontottuk a végpontot.
Az előbbrejutás 50 centiméter! Csak a megszállottságunk
teszi lehetővé, hogy folytassuk a reménytelen küzdelmet.
A lenti munkálatokat mindig összekapcsoltuk terepbejárás-
sokkal, melyek alkalmával megjelölt helyen és időpontban
hangjelzéseket adtunk le a végpont behatárolása céljából.
A pijjogás vezetett eredménybe egy esetben, ezt a helyet
komolyabban át fogjuk fésülni, előfordulhat, hogy akna-
mélyítés egyszerűbb lenne, talán célravezetőbb is.
Munkálataink végzése közben a végponton gyenge légáramlás
volt tapasztalható. Munkahelyünk inkább hasonlít dagonyá-
hoz, mint barlanghoz, a főté erősen lefele hajlik, ennek
köszönhetjük a főtén átszivárgó víz összegyűlését.
Küzdelmekben gazdag esztendőt zártunk.

Budapest, 1986 január 26.

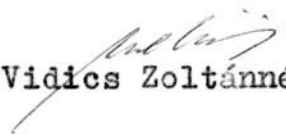

Vidics Zoltánné

A Ferencvárosi Természetbarát Sportkör
Barlangkutató Szakosztály Kutató Csoportjának
1985-ben végzett barlangkutató tevékenysége a

Tizenharmadik-viznyelő környezetében /Teresztenye -
Jósvafőtől DK-re, Aggteleki-hegység/

Ezen a területen négy alkalommal végeztünk megfigyeléseket /március 12, augusztus 11, 13, november 9/.
Megállapítottuk, hogy a II. beszakadás, mely néhány éve keletkezett, a legérdekesebb. Ugyanis az a fa, amely felszakadáskor belezuhant minimum 10-12 méter magas volt. Ennek a méretnek kétharmada eltűnt, ebből az következik, hogy az alatta levő üregnek legalább 6 méter magasnak kellett lenni. Remélem, hogy a jövőben feltételezéseink valódiságát igazolni tudjuk. Továbbiakban is foglalkozni kívánunk a környékkel.

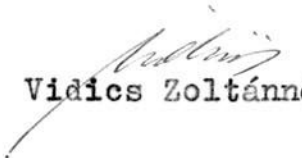
Budapest, 1986 január 28.

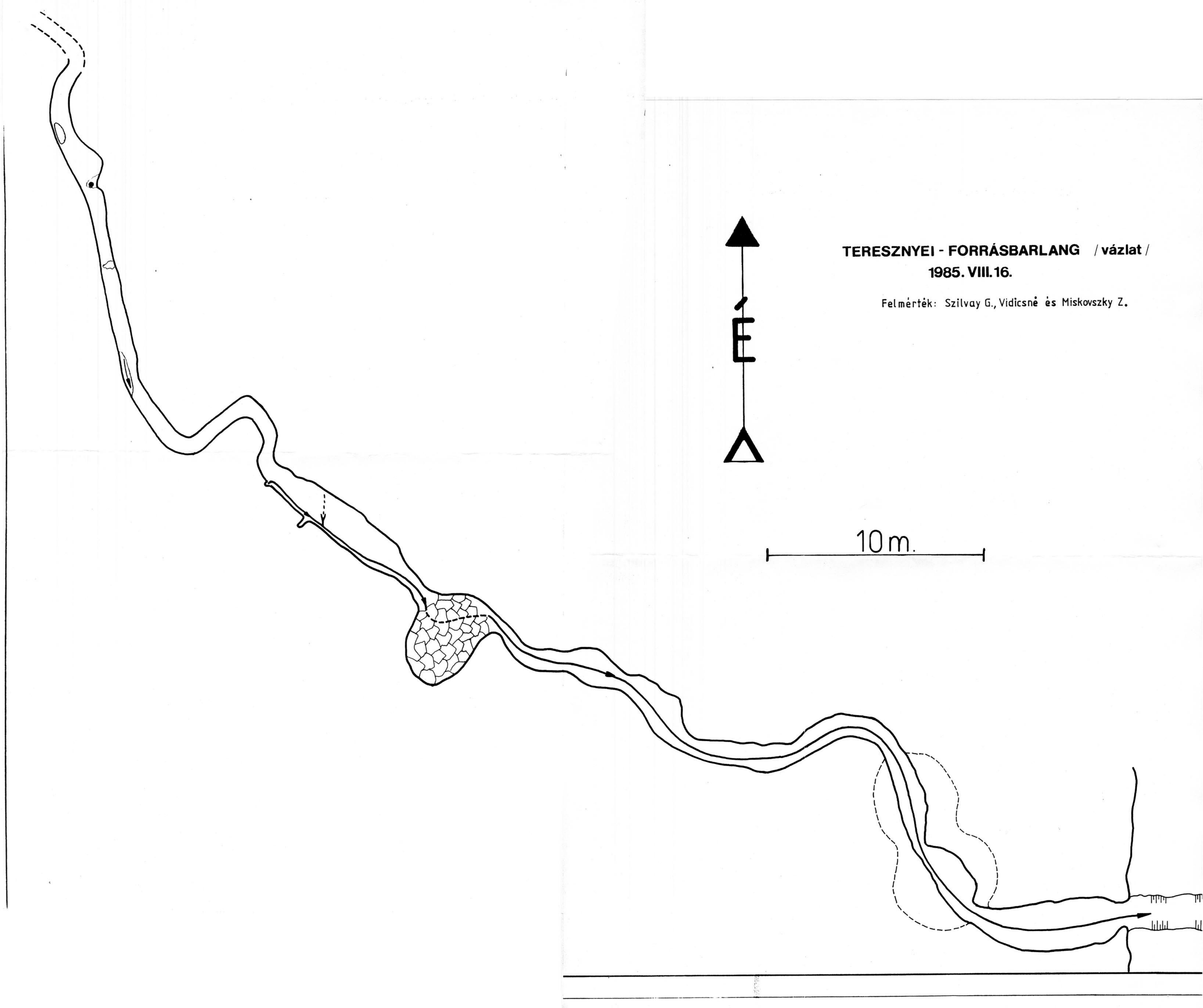

Vidics Zoltánné

A Ferencvárosi Természetbarát Sportkör
Barlangkutató Szakosztály Kutató Csoportjának
1985-ben végzett barlangkutató tevékenysége a
Teresztenyei-barlangban /Aggteleki-hegység/

Munkálatainkat augusztus 10, 12, 14, 17, november 7, 8
és december 31-én végeztük, Naponta 4-5 óra időtartammal
átlag öt fő részvételével. Első feladatunk a barlang fel-
térképezése volt. Igaz, hogy ezt mindenképpen el akartuk
kerülni, mert már régen felmért barlangról van szó. Saj-
nos azonban mérési tévedés és a műszer É-i pólusána a
D-i-vel való felcserélése miatt /térkép szerint/ a bar-
lang nem a hegyben van, hanem a hegyből kifelé lóg a le-
vegőben. A felmérést gyors módszerrel, tájolóval, műanyag-
mérőszalaggal és függőónnal végeztük el. Ennek eredménye-
képpen egy jól használható térképvázlatot kaptunk. Követ-
kező ténykedésünk a meder kitisztítása volt. Rengeteg kő-
törmelékét távolítottunk el a víz útjából, csökkentve ezzel
a vízszintet. Továbbiakban a régi járatot követve, melyet
az idők folyamán a víz agyaggal és kavicsos-homokkal átlag
30 centiméteres magasságban feltöltött, igyekeztünk kitisz-
titani. Munkánkat nehezíti, hogy csak időszakos és igen
gyenge a légáramlat. További nehezítés, hogy a végponton
csak késő ősszel vagy télen lehet dolgozni, mert egyébként
a járatot teljes egészében kitölti a víz. Végeztünk tepep-
bejárásokat is főleg a Tornakápolna felé eső területen.
A barlang kutatását a továbbiakban is folytatni kívánjuk.
Az elkészült térképvázlatot mellékeljük.

Budapest, 1986 január 28.


Vidics Zoltánné



TERESZNYEI - FORRÁSBARLANG / vázlat /
1985. VIII. 16.

Felmérték: Szilvay G., Vidicsné és Miskovszky Z.



10m.