

BARLANGKUTATÁSI JELENTÉS

A jelentés benyújtója: Csepreghy Ferenc
A jelentés tárgyéve: 2009.

A jelentés a Pénz-pataki-víznyelőbarlangban és az Öregfiúk barlangjában végzett munkánk eredményét ismerteti.

Pénz-pataki-víznyelőbarlang

Májusban sor került a barlang lezárására. Ezt annyiban tudtuk támogatni, hogy a Barlangnapra való felkészülés, barlangbejárás során tapasztalatcserét folytattunk a munkát éppen akkor végző munkatársakkal, akik javaslatainkat részben figyelembe vették.

Júniusban, barlangkutató társainkkal közösen lebonyolítottuk a barlang napi túrákat, összesen mintegy 30 fő részvételével.




Ez alkalommal, kapcsolódó terepbejárás közben, felfedeztünk egy új barlangot, amelynek az Öregfiúk barlangja nevet adtuk. A Kerek-hegyen, a Pénz-pataki víznyelőtől K-re, mintegy 80 m-rel magasabban, egy kis sziklafal tövében helyezkedik el.

Koordinátái: N48°03,255' E20°32,983'.

A száraz, laza talajú barlangot a bejárat minimális kitérítésével kb. 10 m hosszúságban be lehetett járni.



A mennyezetén kiszáradt hegyitej gömbök található:



A felszínükön érdekes rajzolatok figyelhetők meg:





A fekü felszínén, illetve részben beágyazódva elég sok recens csontmaradványt is találtunk. Ezeket a barlangban hagytuk.

A barlangról térképázlatot mellékelek.

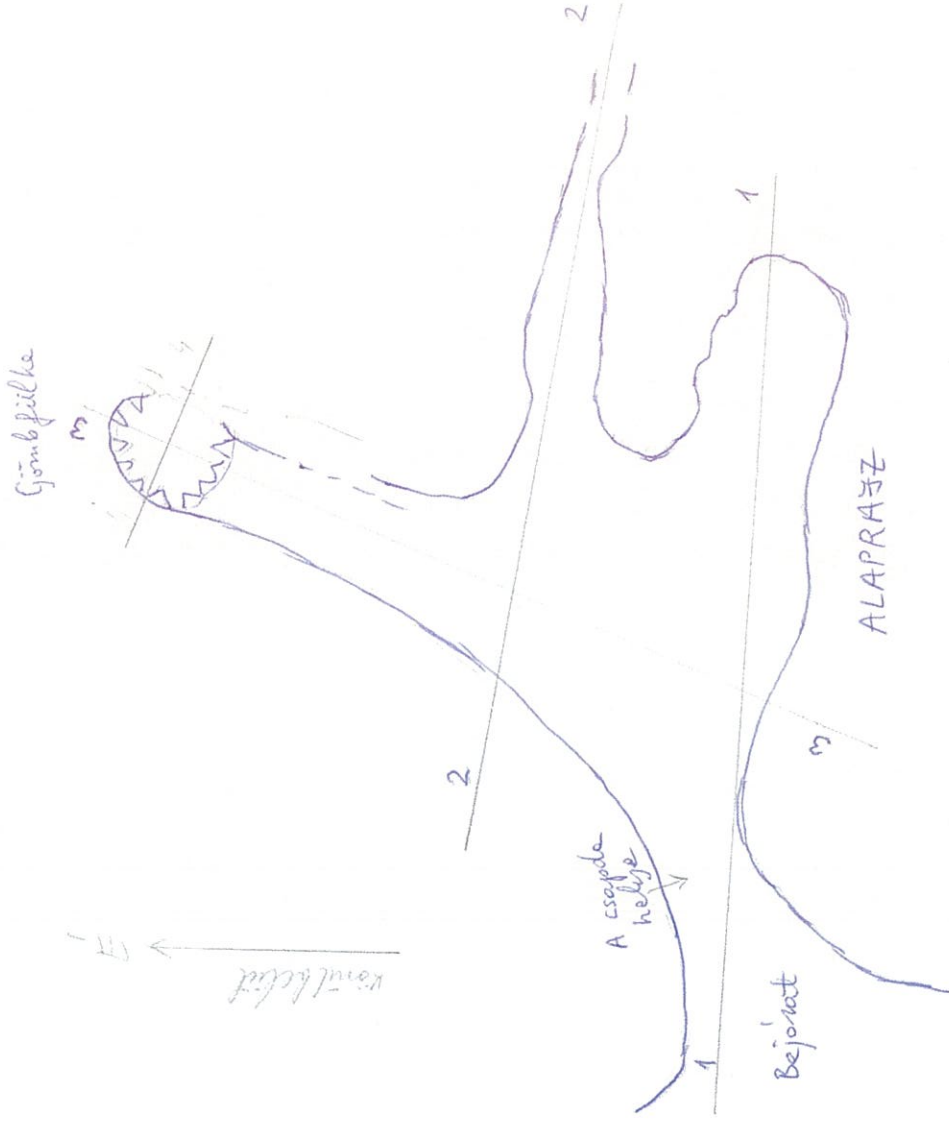
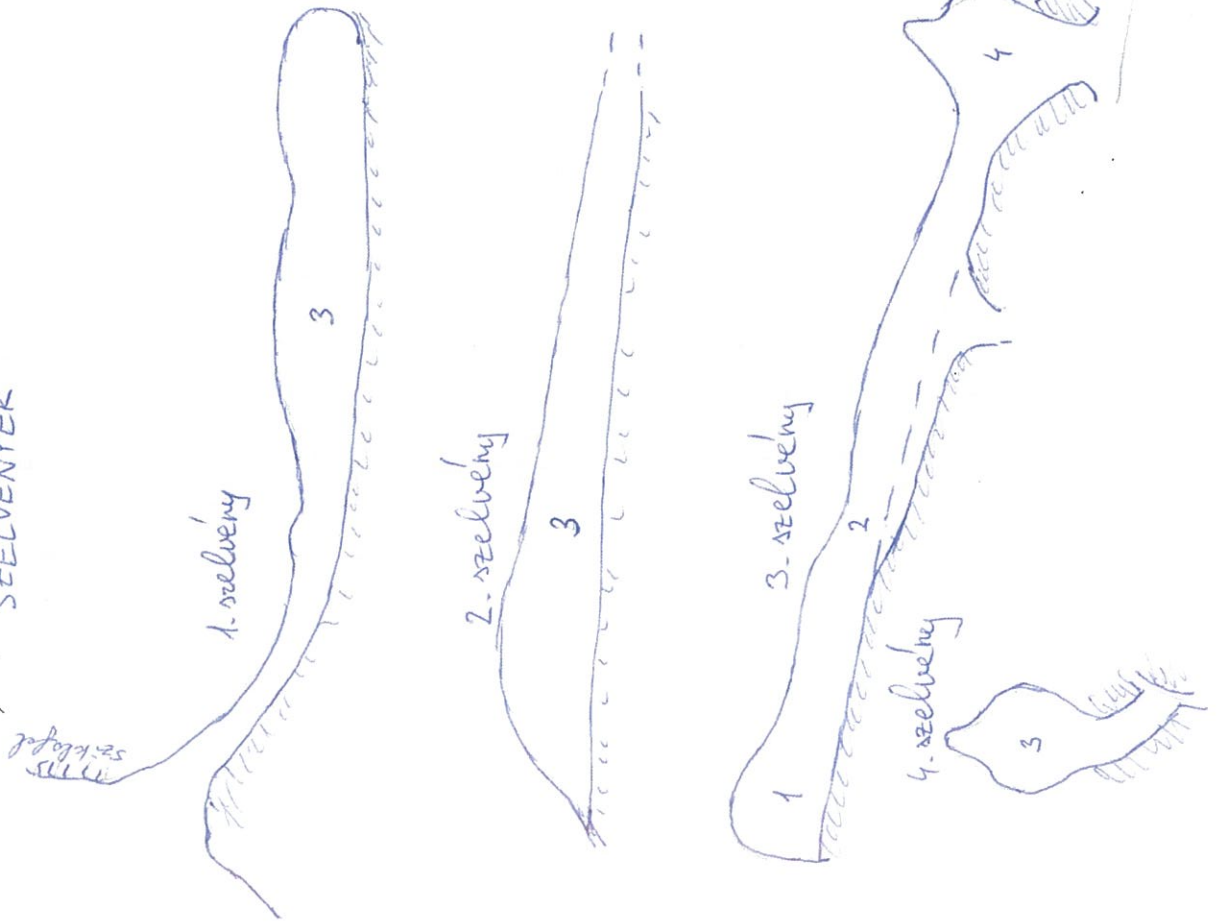
A kutatásban közreműködő valamennyi társunk nevében:

A handwritten signature in blue ink, consisting of stylized, cursive letters that appear to read 'C.F.' or similar initials.

Csepreghy Ferenc

ÖREGFIŰK BARLANGJA, TÉRKÉPVÁZLAT

FÜGGŐLEGES SZELVÉNYEK



A méretarány nem pontos,
kb. 10-20%-kal nagyobbak
májólton a valódi mérethez

Rajzolta:
Csépreghy Ferenc, 2009.