

DEBRECENI BÚVÁRKLUB
4031 Debrecen, Bartók Béla út 60/a
Mobil: 30-9676-080
E-mail: debrecenibuvarklub@gmail.com
www.debrecenibuvarklub.hu



KUTATÁSI JELENTÉS

**a Debreceni Búvárklub 2017. évben
a Lyukasgerinci zombolyban
végzett kutatási tevékenységéről**

A zombolyba az év során több leszállást hajtottunk végre, melyek során a 2015. május 4-én kelt kutatási engedélyünk megkötéseinek betartásával – a kövek átdeponálásával – keressük a továbbhaladás lehetőségét.

Debrecen, 2018. február 12.

Köszönettel és tisztelettel:


Gulyás Gábor
kutatásvezető helyettes

A blue circular stamp with the text "DEBRECENI BÚVÁRKLUB" around the perimeter. Inside the circle, there is a stylized illustration of a diver in a diving suit and mask, holding a diving tank. A ribbon or banner is draped across the bottom of the diver.

DEBRECENI BÚVÁRKLUB
4031 Debrecen, Bartók Béla út 60/a
Mobil: 30-9676-080
E-mail: debrecenibuvarklub@gmail.com
www.debrecenibuvarklub.hu



KUTATÁSI JELENTÉS

**a Debreceni Búvárklub 2017. évben
a Ördögűző barlangban
végzett kutatási tevékenységéről**

Az Ördögűző barlangban történt többszöri bejárásunk alkalmával megállapítottuk, hogy a korábban átdeponált törmeléket tartó ácsolat rossz állapotban van, felújítása helyett a felszínre történő deponálás nyújt hosszú távú megoldást.

A Csipkés Kúti Víznyelő szállítópályájának kiépítése és immár működése során szerzett tapasztalatok felhasználásával egy technikailag hasonló, de a felszíni viszonyokhoz alkalmazkodó szerkezet beépítését tervezzük.

Debrecen, 2018. február 12.

Köszönettel és tisztelettel:

Gulyás Gábor
Gulyás Gábor
kutatásvezető helyettes

DEBRECENI BÚVÁRKLUB
4031 Debrecen, Bartók Béla út 60/a
Mobil: 30-9676-080
E-mail: debrecenibuvarklub@gmail.com
www.debrecenibuvarklub.hu



KUTATÁSI JELENTÉS

**a Debreceni Búvárklub 2017. évben végzett kutatási tevékenységéről,
a Diabáz-barlangban**

A barlang bejáratí részének felújítása miatt a felszíni vízfolyás közvetlenül bejuttatja a hordalékát a barlangba.

A besodródott hullóket és kisemlősöket rendszeresen gyűjtöttük és mentettük illetve a nagymennyiségű szerves hulladék és állati tetem eltávolítása megtörtént.

A hajóköteles és az omladékos folyosó határán történt legutóbbi megerősítés okán a víz útja megváltozott, ami a törmelékes zónából törmeléket mosott ki, itt a törmelék átdeponálásával többször visszatereltük a vizet a régi nyomvonalra.

Debrecen, 2018. február 12.

Köszönettel és tisztelettel:


Gulyás Gábor
kutatásvezető helyettes



DEBRECENI BÚVÁRKLUB
4031 Debrecen, Bartók Béla út 60/a
Mobil: 30-9676-080

E-mail: debrecenibuvarklub@gmail.com
www.debrecenibuvarklub.hu



KUTATÁSI JELENTÉS

**a Debreceni Búvárklub 2017. évben
a Bánkúti 1. számú víznyelő (Diabáz I.) barlangban
végzett kutatási tevékenységéről**

A Diabáz-barlangtól a csurgói erdészház felé vezető erdészeti úton mintegy 110 méterre baloldalon egy szikla-beszakadásban található. Mérésekre alapozott feltételezések szerint a víznyelő bontással összeköthető a Diabáz barlanggal.

Utalások szerint a 80-as évek elején kezdték meg ennek érdekében a bontást. Mivel omladékos kőzetből állt a kitöltés és nem ácsoltak, ezért nem jutottak mélyre.

1987-ben szakosztályunk a barlangot ácsolat kiépítése után teljes keresztmetszetben kezdte bontani, amivel 16 méteres mélységbe jutottunk le.

Sajnos ez az ácsolat a későbbiekben beomlott. A 2012 évben történt felmérések és lehetőségek továbbgondolása után 2013-ban megkezdtük a behullott növényzet és fahulladék illetve a beomlott ácsolat darabjainak kitermelését. 2017 elején az elkorhadt és beszakadt depó ácsolat miatt vissza folyt törmelék kitermelését végeztük, majd folytattuk a bejárati akna további biztosítását.

Debrecen, 2018. február 12.

Köszönettel és tisztelettel:


Gulyás Gábor
kutatásvezető helyettes

DEBRECENI BÚVÁRKLUB
4031 Debrecen, Bartók Béla út 60/a
Mobil: 30-9676-080
E-mail: debrecenibuvarklub@gmail.com
www.debrecenibuvarklub.hu



KUTATÁSI JELENTÉS


**a Debreceni Búvárklub 2017. évben
a Kőbánya barlangban
végzett kutatási tevékenységéről**

A tavaszi nagy hóolvadás után tett bájárásunkkor ismét megállapítottuk, hogy a barlang környékén a vízmozgás egyértelmű, a folyó csapadékvíz a nyelőszájon keresztül a felszín alatt folytatja útját, ezért érdemes elgondolkodni a feltárás megkezdésén.



Debrecen, 2018. február 12.

Köszönettel és tisztelettel:


Gulyás Gábor
kutatásvezető helyettes





KUTATÁSI JELENTÉS

a Debreceni Búvárklub 2017. évben a Csipkés-kúti víznyelő barlangban végzett kutatási tevékenységéről

A 2017-es évben három alkalommal tevékenykedtünk a Csipkés-kúti víznyelőbarlangnál.


Folytattuk a 2016-ban elkezdett kitermelő pálya építését.



Első feladatunk a pályatartók helyének kiásása, „hangvillák” beállítása, bedöngölése volt.

Elhelyeztük a sín-pályákat a hangvillákon, majd

folytat-
tuk an-
nak épí-
tését a
hosszú
létra-
csúszda
aljjától.
Kiváltot-
tuk az
„ücsör-
gőfát”



egy 2"-os csőre, majd befejeztük a pálya kiépítését


a végpontig.

Esztergált görgőket rögzítettünk a surlódó pontokhoz, a toldásokat lemezekkel erősítettük meg.

A főpróba után elkezdtük a bontást a felszín közeli ácsolat mögöl (Ömlött a víz a barlangba, a végponton nem tudtunk dolgozni).

Másnap folytattuk a kézzel húzós bontást az ácsolat mögöl, 1 méter szintcsökkentéssel, 2-3 köbméter kitermelésével.

Később folytattuk a végponti bontást, majd a Macska-lyuk bontását, kb. 1 méter szint-csökkenés értünk el a végponton.



Ősszel a már teljesen kész bontó technika segítségével a víznyelőszájtól tudtuk folytatni a kitermelést. A gépesítés elérte célját, már 3-4 fő részvételével hatékonyan tudunk előre jutni.

Debrecen, 2018. február 12.

Köszönettel és tisztelettel:

Gulyás Gábor
Gulyás Gábor
kutatásvezető helyettes