

## Fertő MTÉT

A Fertő Magas Természeti Értékű Terület a Kisalföld nyugati részén - a Hanság és a Soproni-hegység találkozásánál - helyezkedik el Győr-Moson-Sopron megyében. A terület kiterjedése 23318 ha, a támogatható terület: 10444 ha. A Natura 2000 területek aránya: 58 %. A Fertő ÉTT magába foglalja a Fertő-tavat, a körülötte elterülő, több kilométer széles nádas, a part mentén található szikes réteket, mocsár- és lápréteket, illetve a Fertőmelléki-dombsor egy részét.

A Fertő-tó térsége Közép-Európa egyik legjelentősebb vadlúd vonuló-helye, de folyamatosan nő az átvonuló darvak mennyisége is. Ezek a fajok a Fertő védett területén éjszakáznak, azonban táplálkozni a környező mezőgazdasági területekre húznak ki. A Fertő mentén létrehozott élőhelyrekonstrukciók a Dunántúl legnagyobb szikesei és igen jelentős vízimadár-élőhelyei.

A Fertő-parti szikések jellegzetes fokozottan védett növényfaja a pókbangó, jellegzetes állatfajai közül említést érdemel a szongáriai cselőpók, emellett jelentős állománya él itt az ürgének *is*.

A Fertőt szegélyező dombsor mezsgyéin található tövisek cserjések adnak otthont a sárga gyapjasszövő lepkének, ezen túl számos énekesmadár számára is remek költőhelyül szolgálnak. A mezsgyéken maradt fenn a térség néhány pontján a feketéllő kökőrcsin és a leánykökőrcsin *is*.

**Az MTÉT terület célja, hogy a természeti értékek fennmaradása érdekében végzett munkákkal, kaszálások időzítésével, vetésszerkezet kialakításával segítsük a veszélyeztetett fajok és élőhelyek fennmaradását, csökkentsük a terheléseket úgy, hogy a gazdálkodók számára igénybe vehető madárvédelmi és lepkvédelmi programok pótolják a kieső jövedelmeket.**

Kapcsolat:  
Burda Brigitta  
tel: (30) 628 5425  
e-mail: burda@fhnp.kvvm.hu



A szárazabb gyepek ritka, fokozottan védett egyenesszárnyú faja a magyar tarsza.





A Fertő mentén mocsárréteken, lápréteken tenyésznek a hangyaboglárka lepkék és a nagy tűzlepke *is*. A vízállások és az állandó vizű csatornák kételtűek számára szolgálnak szaporodási helyül. Helyenként réti csík *is* előfordul. A nedves réteken helyenként mocsári kosbor, hússzínű ujjaskosbor, keskenylevelű gyapjúsás és a kormos csáté tenyészik.



# A Fertő Magas Természeti Értékű Terület elhelyezkedése



## Jelmagyarázat

-  MTÉT
-  MTÉT által érintett település közigazgatási területe
-  Település közigazgatási területe
-  Belterület

0 2 4 8 12 Km

