

## Hevesi-sík MTÉT

**Kapcsolat:**  
Tóth László  
tel: (30) 349 5687  
e-mail: TothL@bnpi.hu



A terület az Észak-alföldi hordalékkúp-síkság, Hevesi-sík és Hevesi ártér kistájain helyezkedik el. A ma nagyrészt kultúrtáj, egykor gazdag és változatos vízi és mocsári növényvilága eltűnőben van, miként a löszpuszták flórája is. A terület flórájában az alföldi erdőpuszta hol löszön, hol sziken kialakult mozaikos fás-füves foltjainak, azok társulásainak a fajai jellemzőek. A területen előforduló védett növények közül megtalálható pl. a réti iszalag, a buglyos boglárka, a macskahere, a réti őszirózsa, a sziki őszirózsa és a fátyolos nőszirm.

A kétéltűeket legnagyobb számban életmódjukból fakadóan az időszakosan vízzel borított részeken találjuk meg. Domináns fajok a vöröshasú unka. Dél-Hevesi térségben a hullóket csak három faj képviseli, közülük szinte mindenhol

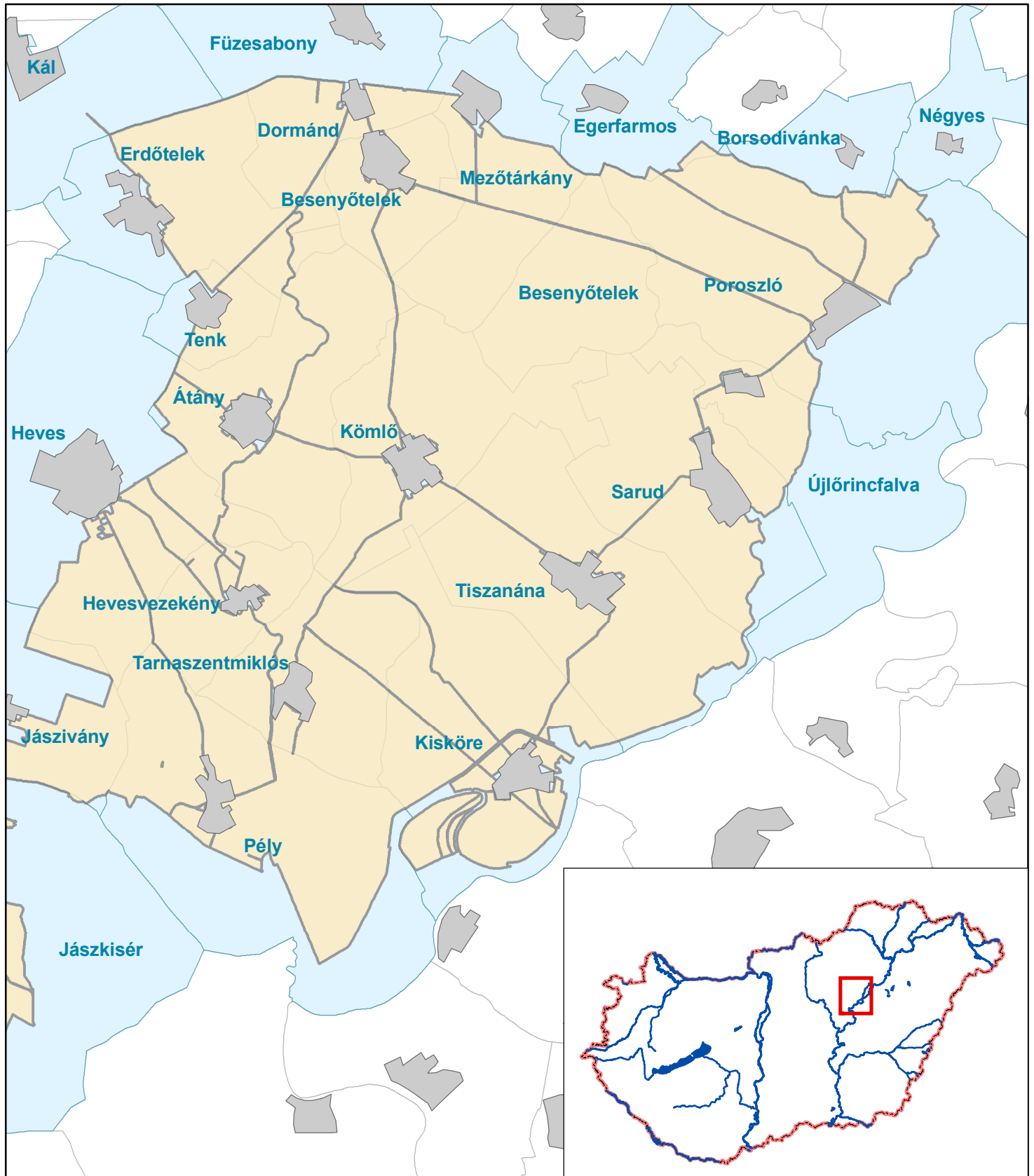
megtalálhatjuk a gyakori fűрге gyíkot. A terület egyik legkomolyabb értékét jelentik az itt élő ritka és veszélyeztetett madárfajok, melyek védelme is kiemelt szerepet kap. A terület kiemelkedő madártani értékei miatt bekerült az Európai Jelentőségű Madaréllőhelyek (IBA) jegyzékébe. Megtalálhatók a jellegzetes pusztai fészkelő fajok (túzok, ugartyúk) és a ritka ragadozómadár fajok (parlagi sas, kerecsensólyom, hamvas rétihéja) jelentős állományai is. Vonulási időszakban partimadarak tömegei lelnek biztos pihenőhelyre egyes pusztarészekben, téli időszakban pedig rétisasok jelennek meg nagy számban a területen. Az emlősök közül legnagyobb számban a cickány-félék és pocok-félék képviseltetik magukat. Legnagyobb értéket a térségben élő vidra, vadmacska és molnárgörény jelenti.

**Az MTÉT célja az egykori változatos vízi és mocsárvilág, valamint a löszpuszták megőrzése, fenntartása, a területen élő ritka és veszélyeztetett madárfajok védelme, a tájra jellemző, védelmet igénylő természeti értékek megóvását és fenntartását szolgáló gazdálkodási módok elterjesztése.**







Fotó: Lothar Lang

# A Hevesi-sík Magas Természeti Értékű Terület elhelyezkedése



## Jelmagyarázat

-  MTÉT
-  MTÉT által érintett település közigazgatási területe
-  Település közigazgatási területe
-  Belterület

0 3 6 12 18 Km

