


Sárvíz-völgye MTÉT

Kapcsolat:
Csihar László
tel:(30) 663 4672
e-mail: mezofold@dinpig.hu



A Sárvíz-völgye MTÉT a Mezőföld középtáj részeként csaknem 60 km hosszan nyúlik el az Alföldön. Az MTÉT alapvetően egy teraszos alakulású folyóvölgyet ölel fel. Az alsó árterek átlagosan 1 km szélesek, helyenként völgymedencékkel tarkítva.

A Sárvíz völgye sajátosan ellentmondásos terület. Miközben ugyanis a zömében kedvező ökológiai adottságok jó, sok esetben kiváló feltételeket biztosítanak a mezőgazdálkodás számára, aközben a térség természeti értékekben való gazdagsága teremt újfajta feladatokat és lehetőségeket az itt élőknek. Ellentétben ugyanis az ország nagy részével, a Sárvíz MTÉT-en éppen a jó mezőgazdasági adottságokkal együtt jelentkező fokozottabb környezeti sérülékenységgel találkozhatunk.

A térség a Mezőföld flórajárásba sorolható, legjellegzetesebb társulása a homoki és lösztölgyesek keveréke lehetett, melyeket jelentős kiterjedésű sztyeppfoltok és

mocsarak tagoltak. A tölgyesek csak kis foltokat alkothattak, uralkodóak a sztyepprétek voltak. A homok és a lösz flórája nagymértékben keveredhetett a hasonló kötött alapkőzet miatt. Külön ki kell emelni a térségben található szikéseket és sziksós tavakat.

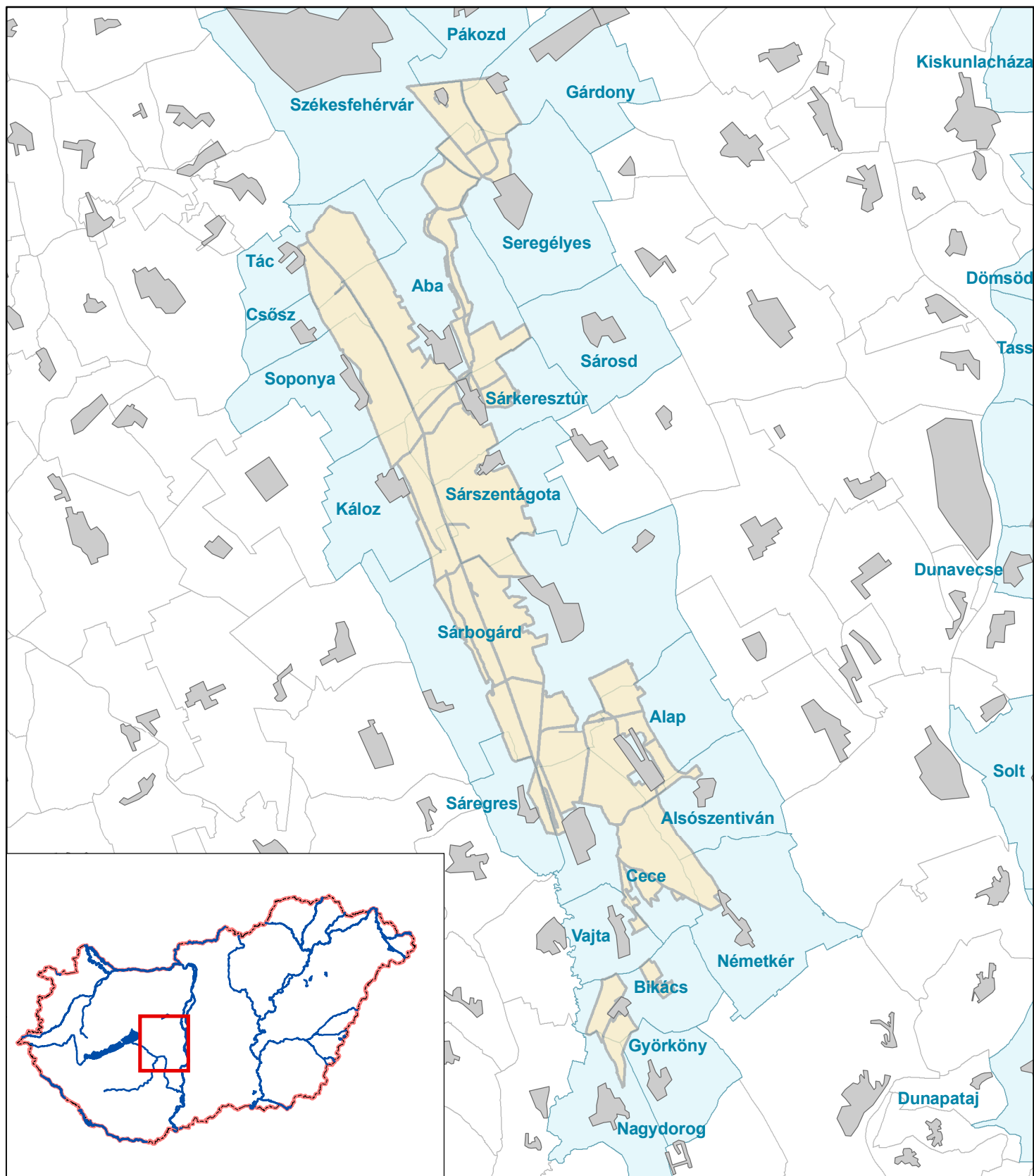
A számos, több mint 20 védett és fokozottan védett növényfaj közül itt található a megye egyetlen tátorján előfordulása, jelentős számban él itt a kisvirágú macskamenta és nagy egyedszámban fordul elő több orchidea faj is.

Az MTÉT területén belül kiemelt szerepe van a vízi madárvilágnak. Ezt bizonyítja a két Ramsari oltalom alatt álló, illetve két Natura 2000 kiemelt jelentőségű madárvédelmi terület jelenléte. A hosszan elnyúló folyosó kedvező pihenési és táplálkozási lehetőséget ad a vonuló vízi madarak számára. Kiemelendő az itt fészkelő fajok közül a nagy kócsag, a nyári lúd, cigány réce, valamint a barna rétihéja.





Az MTÉT program célja, hogy a fokozottabb környezeti sérülékenységgel jellemezhető táj védett természeti értékeit a gazdálkodási gyakorlatba illeszthető önkéntes vállalások révén megőrizze, s a természetkímélő módszerek alkalmazását támogassa.



A Sárvíz-völgye Magas Természeti Értékű Terület elhelyezkedése



Jelmagyarázat

-  MTÉT
-  MTÉT által érintett település közigazgatási területe
-  Település közigazgatási területe
-  Belterület

0 5 10 20 30 Km

