

# Szentendrei-sziget MTÉT

**Kapcsolat:**  
Bezecky Gergely  
tel: (30) 663 4619  
e-mail: bezecky.gergely@dinpig.hu



A Dunamenti síkságon elhelyezkedő Szentendrei-sziget MTÉT természetföldrajzilag az Alföld északnyugati kapuja. Mai formáját a szél és a Duna évezredes munkája alakította ki. A terület vízviszonyait ma is döntően a Duna határozza meg. Itt található Budapest legfőbb vízbázisa: parti szűrési kútjai napi hatszázezer köbméter kristálytisza ivóvízzel látják el a fővárost és a közeli településeket.

E vízbázis védelme rendkívül fontos, hiszen elég azt egyszer elszennyezni, hogy emberi fogyasztásra alkalmatlanná váljon. A Szentendrei sziget és környéke kiemelkedő természetvédelmi, vízbázisvédelmi és rekreációs funkciókkal bíró rendkívül értékes, érzékeny terület.

Az eredeti ártéri növényzet füzes bokrosai, puhafás és keményfás ligeterdei az emberi behatás eredményeként mára megritkultak, helyüket szabályos időközönként vagy alkalmasszerűen víz járta extenzív nedves rétek foglalták el.

A mélyebb részeken tőzeges foltokon mocsárrétek találhatóak. Magán a szigeten 44 védett növényfaj található, és két szigorúan védett növényfaj a homokpuszta gyepeken előforduló csikófark és homoki

kikerics. Ugyanennek az életközösségnek féltett fauna kincsei a magyar futrinka és a főtí boglárka.



Fotó: Bezecky Gergely

A Szentendrei sziget a költöző madarak vonulási útvonalának fontos közép-európai állomása a Duna mentén.

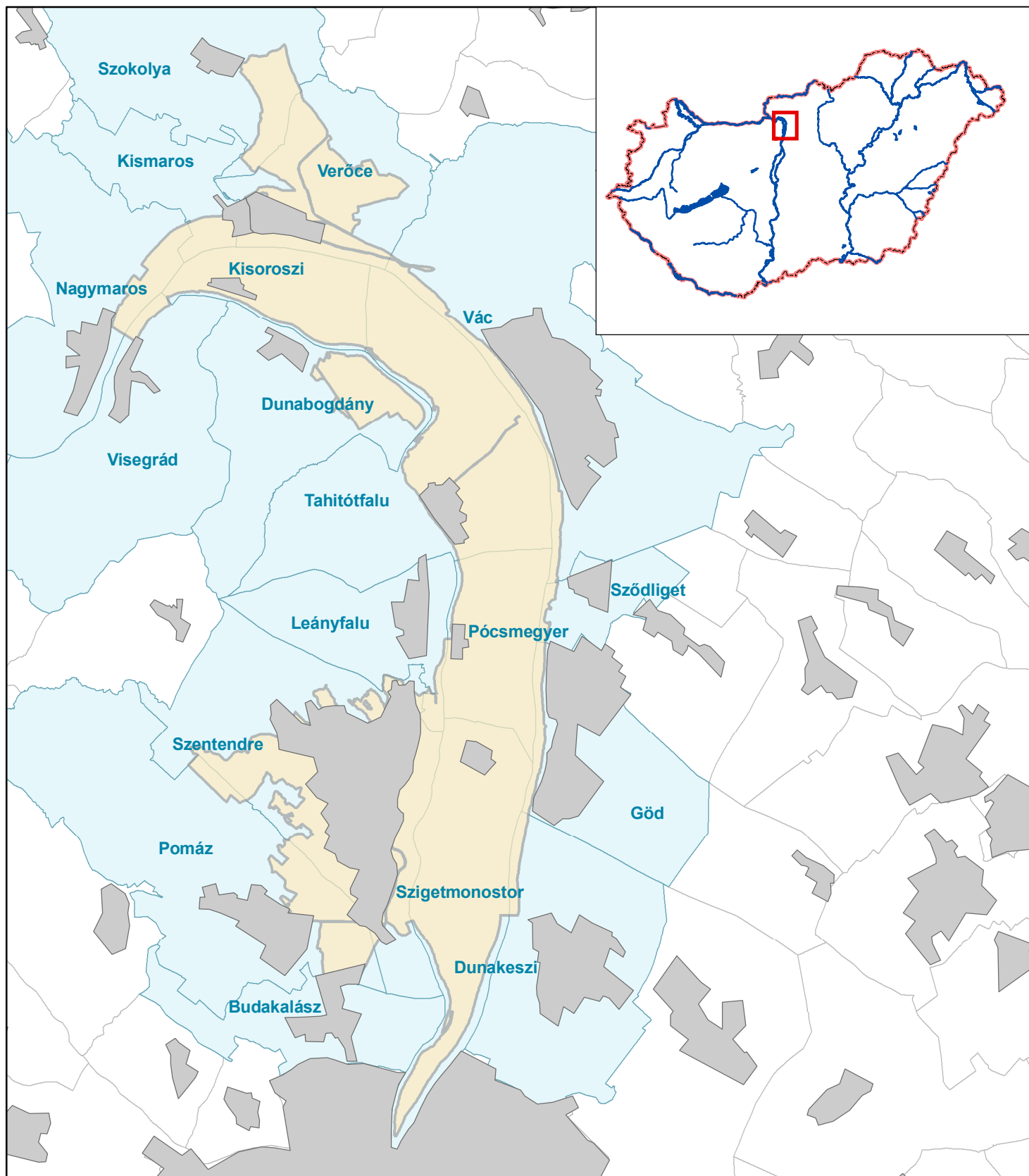
A területen 205 madárfaj fordul elő, amelyből 104 rendszeresen költ itt. Az árterek, vizes élő-helyek szórványos, de rendszeres vendége a kiskócsag, gyakori a nagykócsag. A homokos partoldalokban mintegy 100 pár gyurgyalag költ.

**Az MTÉT célja a mezőgazdaságilag hasznosított táj ökológiai sokszínűségnek, és különféle élőhelyeinek megőrzése, fejlesztése a természetkímélő gazdálkodás módjainak elterjesztésével.**







Fotó: Bezecky Gergely

# A Szentendrei-sziget Magas Természeti Értékű Terület elhelyezkedése



## Jelmagyarázat

-  MTÉT
-  MTÉT által érintett település közigazgatási területe
-  Település közigazgatási területe
-  Belterület

0 2,5 5 10 15 Km

