

**15/2009. (IX. 17.) KvVM rendelet**  
**a Háros-szigeti ártéri erdő természetvédelmi terület bővítéséről és természetvédelmi**  
**kezelési tervéről**

A természet védelméről szóló 1996. évi LIII. törvény 85. § (2) bekezdés 3. és 13. pontjában kapott felhatalmazás alapján, a környezetvédelmi és vízügyi miniszter feladat- és hatásköréről szóló 165/2006. (VII. 28.) Korm. rendelet 1. § *b*) pontjában meghatározott feladatkörömben eljárva - az erdőkre vonatkozóan a földművelésügyi és vidékfejlesztési miniszter feladat- és hatásköréről szóló 162/2006. (VII. 28.) Korm. rendelet 1. § *g*) pontjában meghatározott feladatkörében eljáró földművelésügyi és vidékfejlesztési miniszterrel egyetértésben - a következőket rendelem el:

**1. § (1)** Védetté nyilvánítom és a Háros-szigeti Ártéri-erdő Természetvédelmi Terület létesítéséről szóló 31/1993. (XII. 2.) KTM rendelettel védetté nyilvánított Háros-szigeti Ártéri-erdő Természetvédelmi Területhez csatolom a Budapest, XXII. kerület 232043/2 ingatlan-nyilvántartási helyrajzi számú, 3 hektár kiterjedésű területet.

(2) Az (1) bekezdésben szereplő ingatlan területe az európai közösségi jelentőségű természetvédelmi rendeltetésű területekkel érintett földrészekről szóló 45/2006. (XII. 8.) KvVM rendelet alapján Natura 2000 területnek minősül.

**2. §** A védetté nyilvánítás célja a Hunyadi-sziget értékes növény- és állatvilágának, tájképi értékeinek megóvása, továbbá a kiemelkedő természeti értéket képviselő ártéri erdő és az úgynevezett „fátyolvegetáció” fenntartása.

**3. §** A Háros-szigeti Ártéri-erdő Természetvédelmi Terület természetvédelmi kezelési tervét a melléklet tartalmazza.

**4. §** Ez a rendelet a kihirdetését követő 15. napon lép hatályba.

Melléklet a 15/2009. (IX. 17.) KvVM rendelethez

***A Háros-szigeti Ártéri-erdő Természetvédelmi Terület természetvédelmi kezelési terve***

**1. Természetvédelmi célkitűzések**

- Természeteshez közelítő fajösszetételű és mintázatú vegetáció kialakítása, fenntartása.
- A terület tájképi értékeinek megőrzése.
- A területen található védett növény- (pl. téli zsurló */Equisetum hyemale/*, ligeti csillagvirág */Scilla vindobonensis/*, nyári tözike */Leucojum aestivum/*) és állatfajok állományának megőrzése.
- A természetes vegetációhoz kapcsolódó őshonos állatközösségek megőrzése.
- A természetes szukcessziós folyamatok hosszútávú vizsgálata, valamint az ártéri életközösség bemutatása feltételeinek biztosítása.

**2. Természetvédelmi stratégiák**

- A természetes szukcessziós folyamatok érvényesülése, a természetszerű élőhelyek fajgazdagságának, természeteshez közeli struktúrájának, valamint területarányának fenntartása,

növelése, továbbá a védett növény- és állatfajok állományának fenntartása, növelése érdekében a terület zavartalanságának biztosítása.

- Az invazív gyomfajok visszaszorítása, további terjedésük megakadályozása aktív természetvédelmi kezeléssel.

- A látogatás, valamint az oktatási és kutatási tevékenység irányítása, szabályozása.

### **3. Természetvédelmi kezelési módok, korlátozások és tilalmak**

#### ***3.1. Művelési ághoz nem köthető természetvédelmi kezelési módok, korlátozások és tilalmak***

##### *3.1.1. Élőhelyek kezelése, fenntartása*

- A területen a nem őshonos, agresszíven terjeszkedő lágyszárú fajokat - nagyobb összefüggő foltokban való előfordulásuk esetén - július 1. után végzett évenkénti egyszeri kaszálással kell eltávolítani.

- Nem őshonos növényfajok nem ültethetők a területen.

##### *3.1.2. Látogatás*

- A Háros-sziget - háborítatlanságának megőrzése érdekében - nem látogatható.

- A Hunyadi-szigetet a Hunyadi-szigeten működő horgászegyesületek tagjai és a horgász napijegyet váltók szabadon látogathatják, egyéb látogatás és bemutatási célú hasznosítás csak természetvédelmi érdekeket szolgáló tevékenység esetén, előzetes engedéllyel és szakvezetéssel történhet. A látogatócsoportok létszáma legfeljebb 30 fő lehet egyszerre, a csoportos látogatás gyakorisága nem haladhatja meg a havi 4 alkalmat.

##### *3.1.3. Kutatás, vizsgálatok*

- Engedéllyel rendelkező kutatási tevékenység a Budapesti Természetvédelmi Igazgatósággal történt előzetes egyeztetést követően kezdhető meg a területen.

##### *3.1.4. Terület- és földhasználat*

- A területen bárminemű mezőgazdasági tevékenység folytatása, továbbá növényvédőszer, illetve szerves- és műtrágya tárolása, kijuttatása tilos.

- A terület partszakaszain a vízi járművek számára a kikötés tilos. Csónakok kikötése, tárolása csak a Hunyadi-szigeten működő horgászegyesület kikötőjében lehetséges.

- A terület Hárosi-öböl területére eső részén az érvényes vízjogi engedélynek megfelelően mederkotrás végezhető. Egyéb, a vízháztartást befolyásoló tevékenység a területen nem végezhető.

- A területen ipari és bányászati tevékenység folytatása tilos.

*A Háros-szigeten (Budapest, XXII. kerület 232 045/2 ingatlan-nyilvántartási helyrajzi számú terület)*

- A területen új építmény elhelyezése - a 3.1.5. pontban meghatározott építmény kivételével - tilos.

- A Háros-szigeten található betonkerítést el kell bontani, a földgátat 3-4 helyen át kell vágni a legmélyebben fekvő részeken legalább 10-15 m szélességben. A munkálatok kizárólag fagyott vagy teljesen száraz talajon végezhetők.

- A Háros-szigeten infrastruktúra hálózat, illetve annak eleme nem létesíthető.

- Horgászállás nem létesíthető, mindennemű horgászati tevékenység tilos a területen.

- A Háros-sziget területén gépjármű-közlekedés kizárólag természetvédelmi érdekből vagy emberi életveszély elhárítása érdekében lehetséges.

*A Hunyadi-szigeten (Budapest, XXII. kerület 232 043/2 ingatlan-nyilvántartási helyrajzi számú terület)*

- Új építmény létesítése a meglévő gyalogutak felhasználásával kialakítandó természetvédelmi tanösvény kivételével tilos.

- A területen a meglévő horgászállások megtarthatók, de számuk nem növelhető.

- A Hunyadi-szigeten gépjármű-közlekedés csak természetvédelmi érdekből vagy emberi életveszély elhárítása érdekében lehetséges.

#### *3.1.5. Természetvédelmi infrastruktúra*

- Szükség szerint a Háros-szigeten tájbaillő kerítést kell építeni a Budapest, XXII. kerület 232 045/2 ingatlan-nyilvántartási helyrajzi számú földrészlet határán.

### **3.2. Művelési ághoz, illetve földhasználati módhoz köthető természetvédelmi kezelési módok, korlátozások és tilalmak**

#### *3.2.1. Erdők kezelése*

- A fásszárú, agresszíven terjeszkedő gyomfajokat időbeli korlát nélkül, mechanikus módszerekkel kell eltávolítani a területről. A levágott növényanyagot a területen kell hagyni.

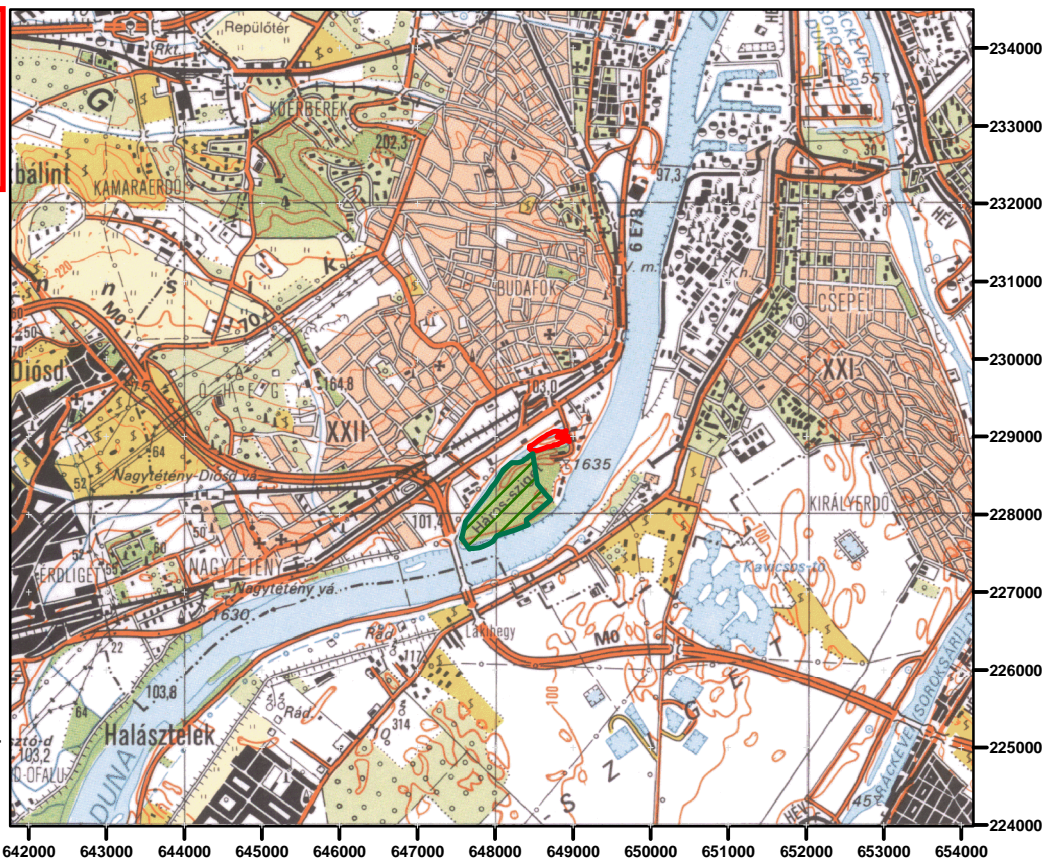
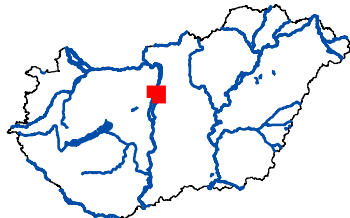
- A Háros-sziget területén - a Budapest, XXII. kerület 232 045/2 ingatlan-nyilvántartási helyrajzi számú földrészleten - fenn kell tartani a vágáskor nélküli erdő besorolást és a teljes gazdasági korlátozást. Törekedni kell a tájidegen nemes nyárfák egészségügyi termelés keretében való eltávolítására és az erdőfelújítás hazai nyár fajokkal történő elvégzésére. Elegyfajként kocsányos tölgy, vénic szil ültethető. Az erdőfelújítás során az ápolást mérsékelten lehet alkalmazni, a tárcsázást, a vegyszerezést kerülni kell.



- A Hunyadi-sziget területén - a Budapest, XXII. kerület 232 043/2 ingatlan-nyilvántartási helyrajzi számú földrészleten - fenn kell tartani a vágáskor nélküli erdő besorolást és a parkerdő rendeltetést.

Az erdőgazdálkodásra vonatkozó további részletes előírásokat az érvényes körzeti erdőterv tartalmazza.

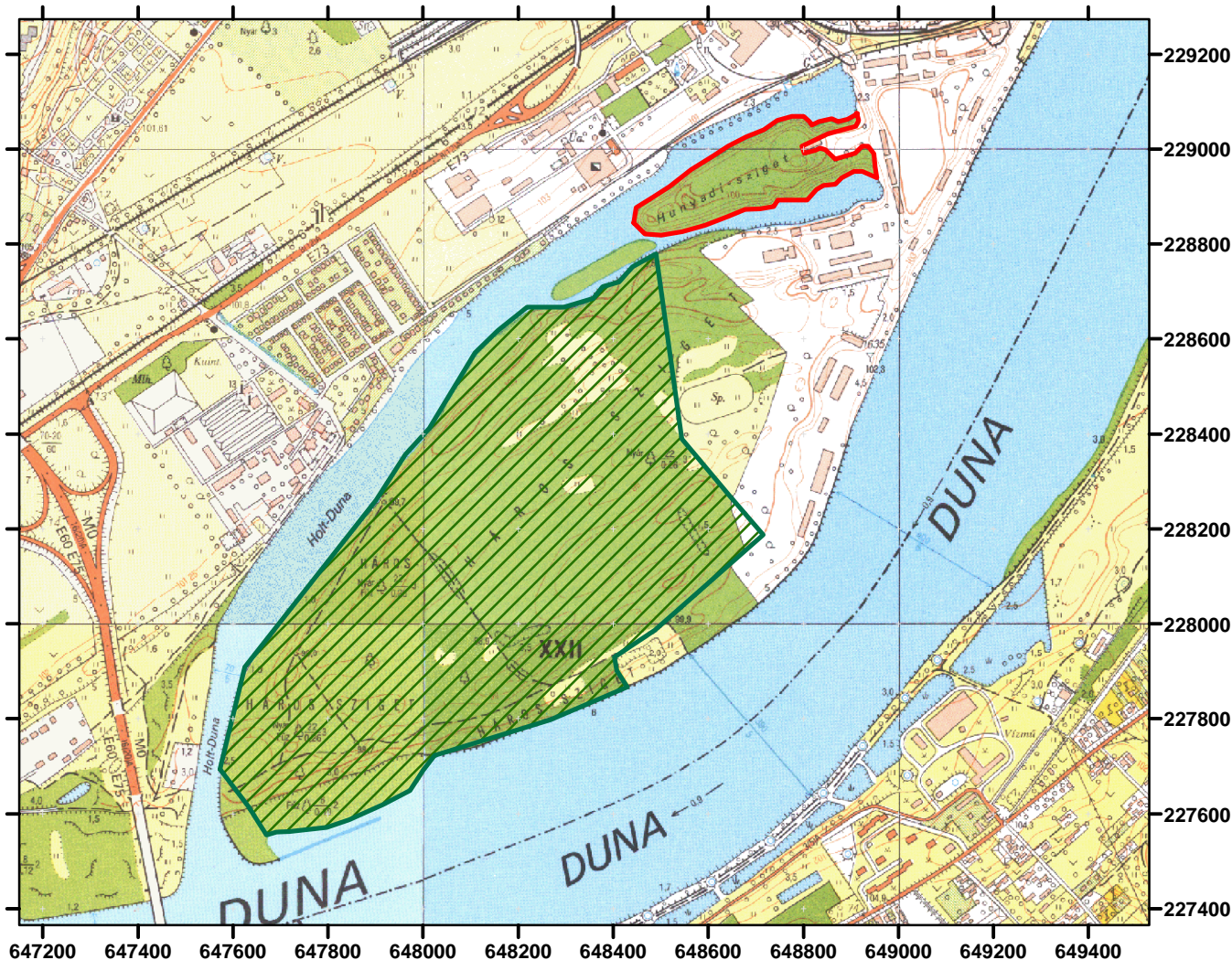
# A Háros-szigeti Ártéri-erdő TT és bővítési területének elhelyezkedése

A terület elhelyezkedését bemutató térkép nem képezi részét a 15/2009. (IX. 17.) KvVM rendeletnek, a felhasználók tájékoztatása céljából csatoltuk a dokumentumhoz.



-  Háros-szigeti ártéri erdő TT
-  bővítési terület

M = 1 : 100 000



M = 1 : 10 000

