TANÉP
HELIKTIT BARLANGKUTATÓ CSOPORT
JELENTÉSE

1985

A Heliktit barlangkutatócsoport
1985. évi jelentése

Az 1985-ös évben alapitottuk meg Veszprémben a Tanácsi Épitőknél a "Heliktit" barlangkutatócsoportot.

Szerzői jog által a solymári Ördög-lyuk barlang mérését folytattuk.Munkánk nagyobb részét a szengáli Kőlik barlang kutatásának előkészitése ,kutatása, ásása, bontása tette ki.

Az Ördög-lyuk barlangban a "Fehér-termi" kerülőjárat mérését kész tettük.A "Vörös-termi" járatot teljesen felmértük, amelynek össz hossza 57 méter.Felmértük a "Zöld cseppkő" járat két nagyobb járatát az Emil és a Henrik termi járatokat,igy ezek a szakaszok össz hossza elérte a 66 métert. Az Orion teremből felmértük a "Torony szoba" járatát, amely összesen 30 méterrel járul a barlang össz hosszához.

Egyéb kutatásokat nem végeztünk a barlangban,mivel az 1985-ös évre nem volt kutatási engedélyünk.Természetesen a jövőben a kutatási tervünkre szaretnénk engedélyt kérni.

A barlang egy-két érdekesebb és egybefüggő járatairól egy összes szerkesztett alaprajzot mellékelünk a jelentéshez. Ez kb. 1:200-as méretarány. Az Ördög-lyuk barlang méréséből még hátra van az Óriás termi járat, az ITE-terem és környéke, továbbá a Körfolyosó járatainak felmérése.

Másik munkaterületünk a Bakony hegységben Szengál melletti Mecsek hegy oldalában nyiló Kő-lik barlang.A kutatási engedély birtokában nekiláttunk a barlang első teremből a feltételezett , törmelékektől és agyagdugóktól eltömődött járatának kibontását.

A járatot a mellékelt hosszmetszeti rajzon az 1. számu résznél kezdtük el. Itt körülbelül másfél méter bontás után láttuk,hogy a két fal közé beékelődött nagyobb kődarabok tulajdonképpen egy hidat fognak képezni, ha kivülről egyidőben a 2. pontnál megkezdjük a bontást.

A rajzon is látható, hogy 7-8 méter mély szakaszt tisztitottunk meg a törmeléktől. Később kiderült,hogy a "Kőhid" /H/ elég instabil állapotu, ezért ugy döntöttünk,hogy kiducolással stabilizáljuk. El kellett vetni ezt az ötletet,mertsok helyet foglalna ela ducolóanyag az amugy is keskeny lejáraton.

Kézi kibontása lesz talán a legcélszerübb, esetleg megfelelő robbantómester irányitásával kirobbantani.További célunk mielőtt a járat legalsó szakaszában felgyülemlett törmelékes dugót eltávolitanánk, a barlang béjárati részét szeretnénk még megtisztitani. Itt is sok a viz által behordott anyag, ami kitölti a bejárati részt,ennek eltávolitásával kényelmesebbé és gyorsabbá tesszük a további müveletet.

Még egy tervünket szeretnénk megvalósitani.A sok kihordott törmelék és agyag célszerü felhasználásával a barlang előtti meredek hegyoldal kiszélesitésével, kitöltésével egy sátrazó táborhely kialakitása valósulna meg.

Térképmellékleteinken kivül fénykép illusztrációkkal is beszámolunk az eseményekről.

Veszprém,1986.február 12.

Hartig Miklós
a Heliktit csop. vezetője

a Mecsek hegyi kő-lik barlang
hosszmetszete

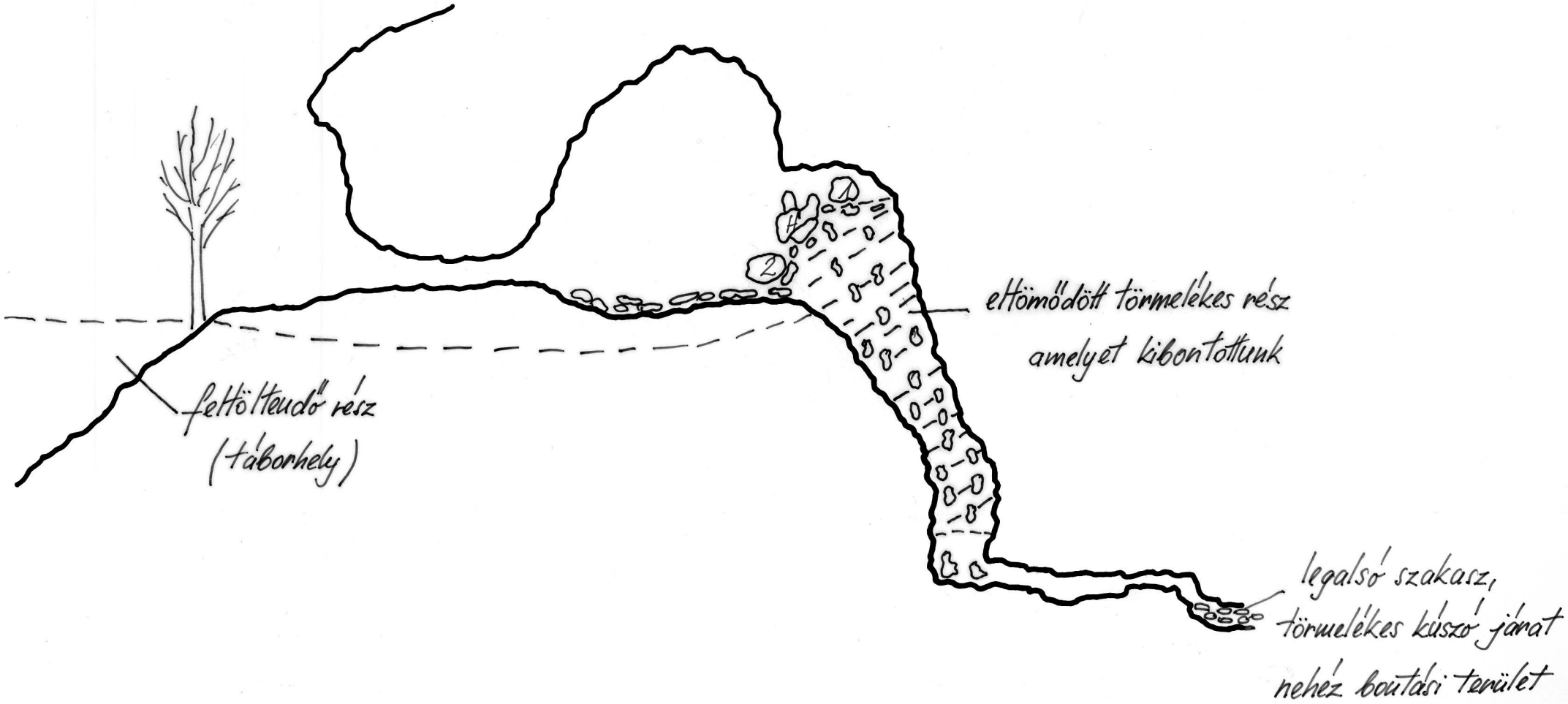

Részlet a készülő

Solymári Ördög-tyuk barlang térképből.

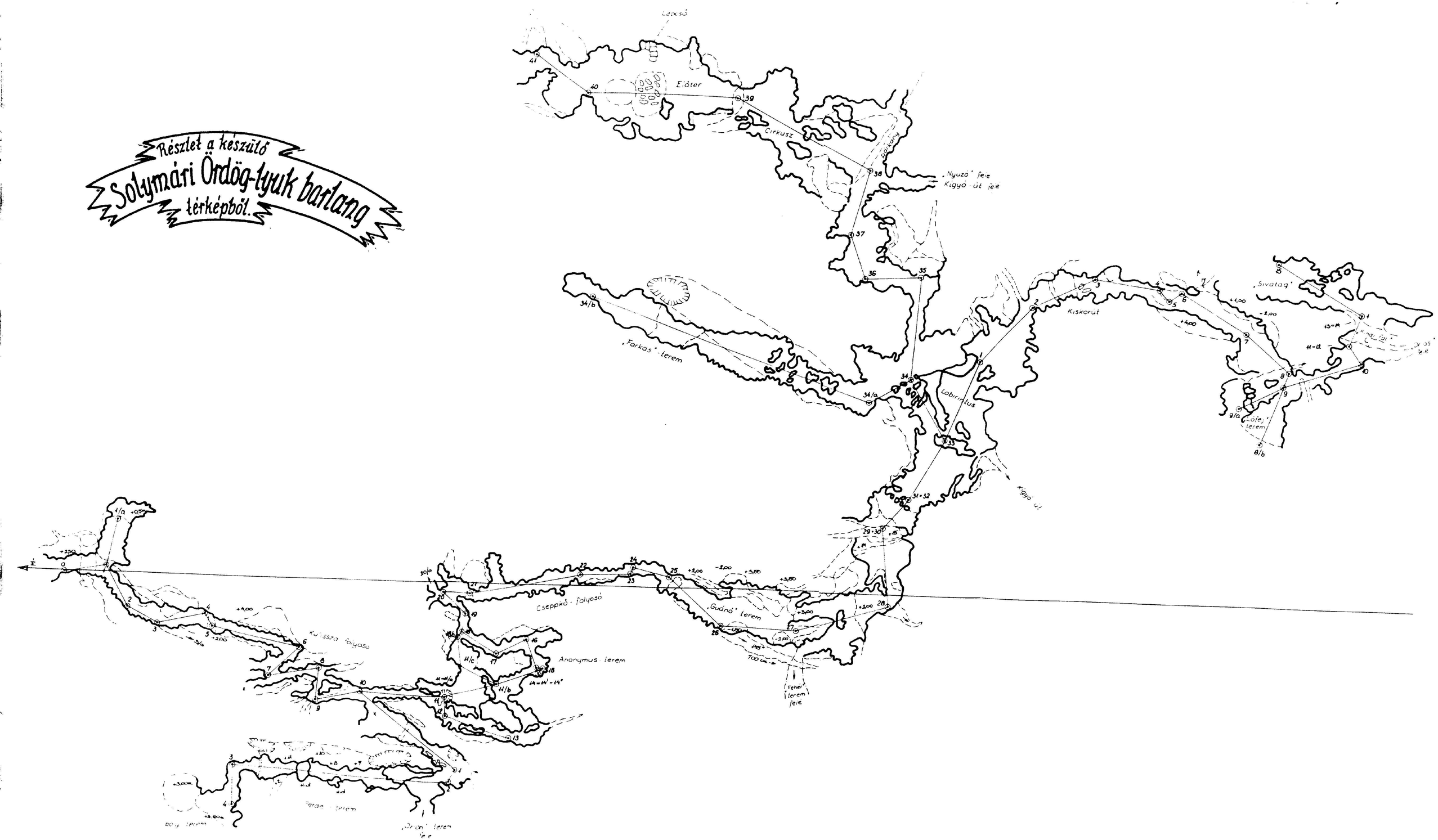



Bejárat a Kő-lik barlangba



Csendélet az Ördög-lyuk barlangban

A kő-lik bg. bejárati oldala



A kibontott szakasz kezdete (kö-lik bg.)



A Kő-lik bg. új szakasza



A legalsó szakasz kúszó járata

Sziklamászó gyakorlatok
az „Északi Falon" (SOLYMÁR)