

Balaton-felvidéki Nemzeti Park Igazgatóság

8229. Csopak, Kossuth utca 16.

Plózer István Víz alatti Barlangkutató Csoport

Szabó Zoltán csoportvezető

1158. Budapest, Szűcs István utca 9.

Tárgy: kutatási jelentés

Öreg-szarvadárki-barlang

Tisztelt Igazgatóság!

Csoportunk 2013-ban egy alkalommal végzett helyszínelést az Öreg-szarvadárki-barlangnál. Megállapítható volt, hogy a barlang környezeti állapota ismét sokat romlott. Eltakarítottuk és eltűzeltük a bejáratba került fatörmelékét, és bontást végeztünk a bejáratához közeli omladékban egyelőre eredmény nélkül.

Budapest, 2014. február 13.

Tisztelettel:

Szabó Zoltán
csoportvezető

Balaton-felvidéki Nemzeti Park Igazgatóság

8229. Csopak, Kossuth utca 16.

Plózer István Víz alatti Barlangkutató Csoport

Szabó Zoltán csoportvezető

1158. Budapest, Szűcs István utca 9.

Tárgy: kutatási jelentés

Tapolca

Tisztelt Igazgatóság!

2013-ban mindössze egy alkalommal végeztünk munkát a Tavas-barlangban. Egy kőzet oldódási kísérlethez mintákat telepítettünk az 1-es tó közelébe.

A kutatást a Tavas- és a Kórház-barlangban is folytatni kívánjuk.

Budapest, 2014. február 13.

Tisztelettel:

Szabó Zoltán
csoportvezető

ÉRKEZETT

DUNA-IPOLY NEMZETI PARK IG	
Érkezett: 2014 FEBR 19.	
Érk. azonosító:	1259

Duna-IPoly Nemzeti Park Igazgatóság

1121 Budapest, Költő u. 21.

Postacím: 1525 Budapest, Pf. 86.

Plózer István Víz alatti Barlangkutató Csoport

Szabó Zoltán csoportvezető

1158. Budapest, Szűcs István utca 9.

Tárgy: kutatási jelentés
Mátyás-hegyi-barlang


DUNA-IPOLY NEMZETI PARK IGAZGATÓSÁG Budapest	
Kelte: 2014 FEBR 21	Művelet: Művelet
Küldeményazonosító: 1324/2013	1699/214.
Előző: 1324/2013.	Ugyanazó: Juhász H.

Tisztelt Igazgatóság!

Csoportunk a tárgyévben nem végzett feltáró kutatást a barlangban, azonban több alkalommal felülvizsgáltuk az esetlegesen kutatható zónákat. A Moby Dick-barlang kutatócsoportjától értesültünk arról, hogy sikerült azt a barlangrendszerhez csatolni. Az összeköttetés a látogatók elől elzárt állapotban van.

Budapest, 2014. február 13.

Tisztelettel:


Szabó Zoltán
csoportvezető

Aggteleki Nemzeti Park Igazgatóság
3758. Jósvafő, Tengersizem oldal 1.
Veress Balázs Igazgató

Plózer István Víz alatti Barlangkutató Csoport
1158. Budapest, Szűcs István u. 9.
Szabó Zoltán, csoportvezető

Tárgy: barlangkutatói jelentés

Tisztelt Igazgatóság!

Mellékelten csatolom az Aggteleki Nemzeti Park területén 2013-ban végzett barlangkutatói tevékenység zárójelentését.

Budapest, 2014. február 13.

Tisztelettel:



Szabó Zoltán
csoportvezető

Aggteleki Nemzeti Park Igazgatóság	
Érkezett:	
2014 FEBR 19.	
Iktatószám:	436-6/2014
Előírat:	Előadó: <i>Galina P</i>

029
a

L-11 01.15.
U. P. S.

JEKENTÉS A PLÓZER ISTVÁN VÍZ ALATTI BARLANGKUTATÓ CSOPORT

AGGTELEKI-KARSZTON 2013-BAN VÉGZETT BARLANGKUTATÓ

TEVÉKENYSÉGÉRŐL

Baradla-Domica-barlangrendszer

A Baradla Csoporttal közösen már évek óta végzett kutatások folytatásaként folytatódott a Baradla kürtőmászási program, és a Hosszú Alsó-barlang kutatása.

A Baradla kürtőinek kutatására tárgyévben nem tudtunk hatékonyan felvonulni, mert nem állt rendelkezésünkre a megfelelő technikai háttér. A Hangverseny-termi kürtő esetében a kutatást még folytatnunk kell, mert egy átmászási lehetőség kínálkozik. A jelenlegi rögzítési pontokat nem tartjuk véglegesnek, a következő alkalommal ezeket meg kell oldanunk. A kürtőben ugyanis a szálkőfalat agyagréteg borítja, és az ezt burkoló cseppkökéreg nem elég stabil ahhoz, hogy benne hagyjuk a jelenlegi hagyományos dűbeleket. A köteleink a kürtőben maradtak.

Az Olymposz kürtőjében újabb próbálkozás történt, azonban a szűkült után egy teljesen zárt fülke alkotja a végpontot, további kutatásra nincs lehetőség.


Az év végi kutatótáborban a Csernai-ágban újabb terepbejárás történt. 2014-ben szeretnénk a kimászott kürtők felmérését befejezni, és a Pokol gyíkjai nevű oldalág kutatását folytatni.

A Hosszú Alsó-barlangban folytattuk a víz alatti feltárást, és a száraz szakaszok kutatását. A kutatás helyszíne a már évek óta bontott Forrás-szifon. A meder aljzatát továbbra is közettörmelék tölti ki. Az enyhe áradás miatt a vízmélység közel két méter volt. A törmelék kitermelését továbbra is a bejövő vízzel szembe folytatjuk. A berobbantott járatban eredeti szálkő felületet egyelőre még nem találtunk.

A száraz szakaszban egy csoport feladata a minél alaposabb bejárás volt. A bejárásakor feltűnt, hogy a bejárati táró irányából behúzó légáramlat a szifon után egyenesen húz befelé, majd elnyelődik az omladékban. A „Lebegő kövek folyosójában” viszont már gyors párasodás volt észlelhető. A folyosóban több helyen próbálkoztunk a továbbjutással. Lent a járat talp közelében is lehet további bontásokat végezni, és följebb is a hasadék végében lévő omladékban. Azonban nincs légáramlás, és az omladék bontása is kockázatos. Valamint ez az irány nem annyira kedvező, mert a hegyláb irányába kanyarodik. A huzat irányát követve az omladékszóna után oldott szálkőfal felületet találtunk. Itt egy keskeny hasadék vezetett lefelé. Következő alkalommal sikerült a szűkületet átjárhatóvá tenni és lejutni abba a járatba, amelyet gyakorlatilag a patakmedernek nevezhetünk. A járat aljzatát kavics tölti ki, máshol kavicsot még nem találtunk. Innen délnyugati irányba kb. 60 métert sikerült előre jutnunk. Sajnos a járat már ismert lehetett, de gondosan titkolt, mert felmérési pontokat találtunk, de nyilvántartásban nem szerepel. A falakon hullámkagylós oldásnyomok láthatóak. A végpontot omladék alkotja. A kutatásnak ez a fordulat újabb lendületet adott, mert a víz alatti kutatás ugyan ebbe az irányba történik, de a korábban robbantásokkal károsított járatszakaszokban jóval bizonytalanabb és nehezebb a munka, ezért legközelebbi alkalommal az omladék bontásával folytatjuk.

A Kastélykerti-forrásbarlangban és a Vízfakadás-barlangban nem végeztünk feltárást. A kutatást ezeken a helyszíneken 2014-ben folytatjuk.

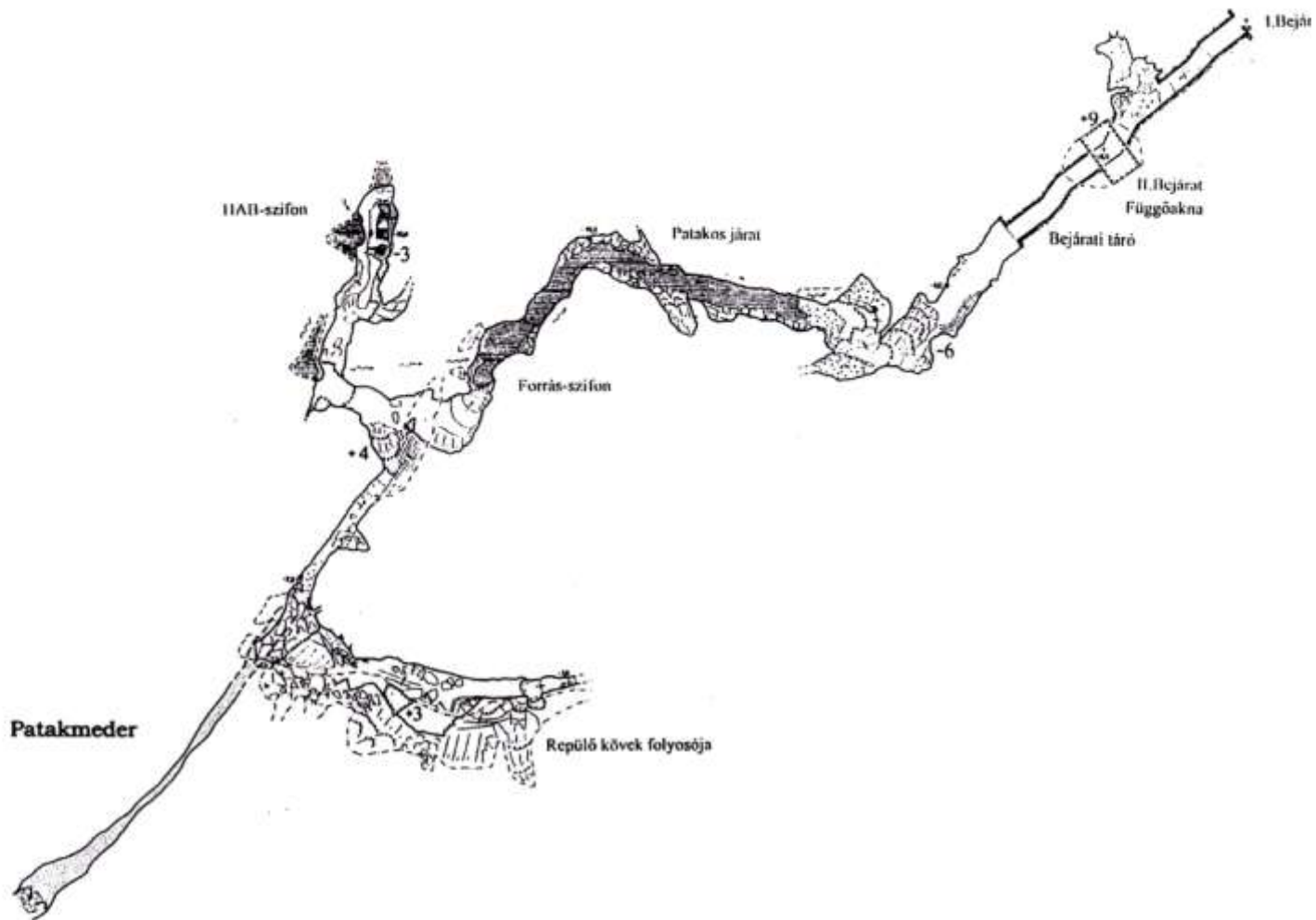
Budapest, 2014-02-13




Szabó Zoltán

csoportvezető

BARADLA-DOMICA-BARLANGRENDSZER
HOSSZÚ ALSÓ-BARLANG



0 10m

<i>Kataszteri szám:</i> 5430-7	<i>Település:</i> Jósvalő	
<i>Vétület:</i> alaprajz	<i>Hossz:</i> 127m <i>Mélység:</i> -11m, +6,4m	
<i>Felmérte:</i> Barlangtani Intézet		
<i>Szerkesztette:</i> Nyerges Attila, Szabó Zoltán	<i>Dátum:</i> 1998.	