Szent Özséb Barlangkutató Egyesület
www.foldalatt.hu - 1112 Bp, Eper u 56 - gyorgy.sliz@gmail.com

Duna-Ipoly Nemzeti Park Igazgatóság, Bp, 1121 Költő u 21
Borzsák Sarolta Asszony részére
Pest Megyei Kormányhivatal Érdi Járási Hivatal Természetvédelmi Főosztály, Bp. 1072 Nagydiófa u. 10-12
Galamb István úr részére

Kutatási jelentés

A Nagy-Hideg-lyuk barlang (4900-19) 2017-es kutatásáról

A kutatást engedélyező határozat száma: PE/KTF/35069-3/2016
Engedélyes: Szent Özséb Barlangkutató Egyesület
Kutatásvezető: Eszterhás István

Tisztelt Igazgatóság, Tisztelt Főosztály!

A barlangban 2017 évben kétszer jártunk, először március végén, amikor megmutattuk a környéket (a Cserepes-barlang kapcsán) a szentendrei Ferenczy Múzeum munkatársának. Ekkor a barlangba lementünk, és megdöbbenésünkre az egész teljesen le volt fagyva, mindenütt gyönyörű jégsztalaktitok, jég-cseppkőzászlók, a talajon jégkéreg. Később (már áprilisban, de még az április végi havazásos ítéletidő előtt, amikor kint már kb. 20 fokok voltak) videózás céljából ismét ott jártunk, és a jég nem hogy nem olvadt el, de még a múltkor általam letört jégcsapok is visszafagytak azóta.

Erről a jelenségről videó is készült, amely megtekinthető a youtube-csatornánkon: https://www.youtube.com/watch?v=1zZ8kG6Rizk

A kutatás szempontjából ugyanakkor ez túl sok jót nem jelent, a könyvünkben is publikált törmelékhuzat-elmélet (Disznós-árki barlangról szóló fejezetnél) szerint ugyanis jelentős törmelékzónára utalhat, hogy ha a barlang hőmérséklete eltér a középhőmérséklettől.

Kifejezett keresés ellenére nem sikerült megtalálni, hogy a barlangból (nyáron) előtörő huzat bent pontosan mely pontról származik. Szintén nem derült ki, hogy hol keresendő a felső bejárat.

Jég-zászló április derekán

Kelt: 2018. 02. 13.

Tisztelettel: Slíz György,

Szent Özséb Barlangkutató Egyesület

Szent Özséb Barlangkutató Egyesület
Adószám: 18222786-1-43
1112 Budapest, Eper u. 56.

Szent Özséb Barlangkutató Egyesület
www.foldalatt.hu - 1112 Bp, Eper u 56 - gyorgy.sliz@gmail.com

Duna-Ipoly Nemzeti Park Igazgatóság, Bp, 1121 Költő u 21
Borzsák Sarolta Asszony részére
Pest Megyei Kormányhivatal Érdi Járási Hivatal Természetvédelmi Főosztály, Bp. 1072 Nagydiófa u. 10-12
Galamb István úr részére

Kutatási jelentés

A Naszályi-víznyelőbarlang 2017-es kutatásáról

A kutatást engedélyező határozat száma: PE-06/KTF/3088-7/2017
Engedélyes: Szent Özséb Barlangkutató Egyesület
Kutatásvezető: Urbán Péter

Tisztelt Igazgatóság, Tisztelt Főosztály!

A barlangra (és a szomszédos "Idegrendszer" barlangra) a kutatási engedélyünk 2017 nyarán érkezett meg, azóta csupán az Idegrendszerrel való esetleges közelség megállapításával foglalkoztunk.

Az összekötéshez a térkép szerint az Elm utca felfelé tartó omladékos végpontja volt a legközelebb, és itt ráadásul az elmondások szerint télen befelé jön a huzat. Megnéztük tehát az Elm utcát (egyébként jó bontási hely, egy ferde főte alatt felfelé tartó omladék, nevével ellentétben viszonylag szelíd), és nyáron, amikor itt elfelé ment a huzat, egy egész maréknyi falevelet elégettünk. Azért nem többet, mert az Ideg-rendszerrel való közvetlen összekötésre számítottunk, és nem akartuk, hogy az Ideg-rendszer akkori végpontján, a Gyöngyös-kanyarnál tartózkodó társunk esetleg megfulladjon.

Legnagyobb megdöbbenésünkre a túloldalon ezt még órák múlva sem lehetett érezni, sőt az ott egy 12 voltos akkumulátorról megszólaltatott autódudát nem lehetett itt hallani, és a kézi rádióadóvevők sem tudtak kapcsolatot teremteni, és a 3kg-os nagykalapáccsal a szálkőre mért ütések sem voltak hallhatóak, ami egyébként a térkép pontosságát is megkérdőjelezi, mert 25 méter távolra a kalapálásnak a kőzetben terjedve illene hallhatóan eljutnia.

Megállapítottuk tehát, hogy az Elm-utca nem az (akkor ismert) Idegrendszerbe vezet, a többit pedig leírtuk az Idegrendszerről szóló jelentésben.

Kelt: 2018. 02. 13.

Szent Özséb Barlangkutató Egyesület Adószám: 18222786-1-43 1112 Budapest, Eper u. 56

Slíz György elnök,
Szent Özséb Barlangkutató Egyesület.

Urbán Péter
kutatásvezető

Szent Özséb Barlangkutató Egyesület
1112 Bp Eper u 56 • gyorgy.sliz@gmail.com • 30 4471255 • www.foldalatt.hu

Duna-Ipoly Nemzeti Park Igazgatóság, Borzsák Sarolta asszony részére
Pest Megyei Kormányhivatal Érdi Járási Hivatal Környezetvédelmi és Természetvédelmi Főosztály, Galamb István úr részére

Kutatási jelentés
a Bölcső-hegyi-barlang 2017. évi kutatásáról

A kutatást engedélyező határozat száma: PE/KTF/12308-6/2015
Kutatásvezető: a módosítás után Kraus Sándor

Tisztelt Cím!

A **Bölcső-hegyi-barlangba a** 2017. évben sajnos nem jutottunk el.

Kelt: 2018. 02. 13.

Tisztelettel: Slíz György elnök, Szent Özséb Barlangkutató Egyesület.

Kraus Sándor kutatásvezető

Szent Özséb Barlangkutató Egyesület Adószám: 18222786-1-43 1112 Budapest, Eper u. 56.

Szent Özséb Barlangkutató Egyesület
1112 Bp Eper u 56 • gyorgy.sliz@gmail.com • 30 4471255 • www.foldalatt.hu

(1. oldal) Barlang neve

Bölcső-hegyi-barlang
Készült: 2015.08.21.
Mélység: 33 m
Oldalnézet Kelet felől
Felmérte: Szent Özséb Barlangkutató Egy

5m

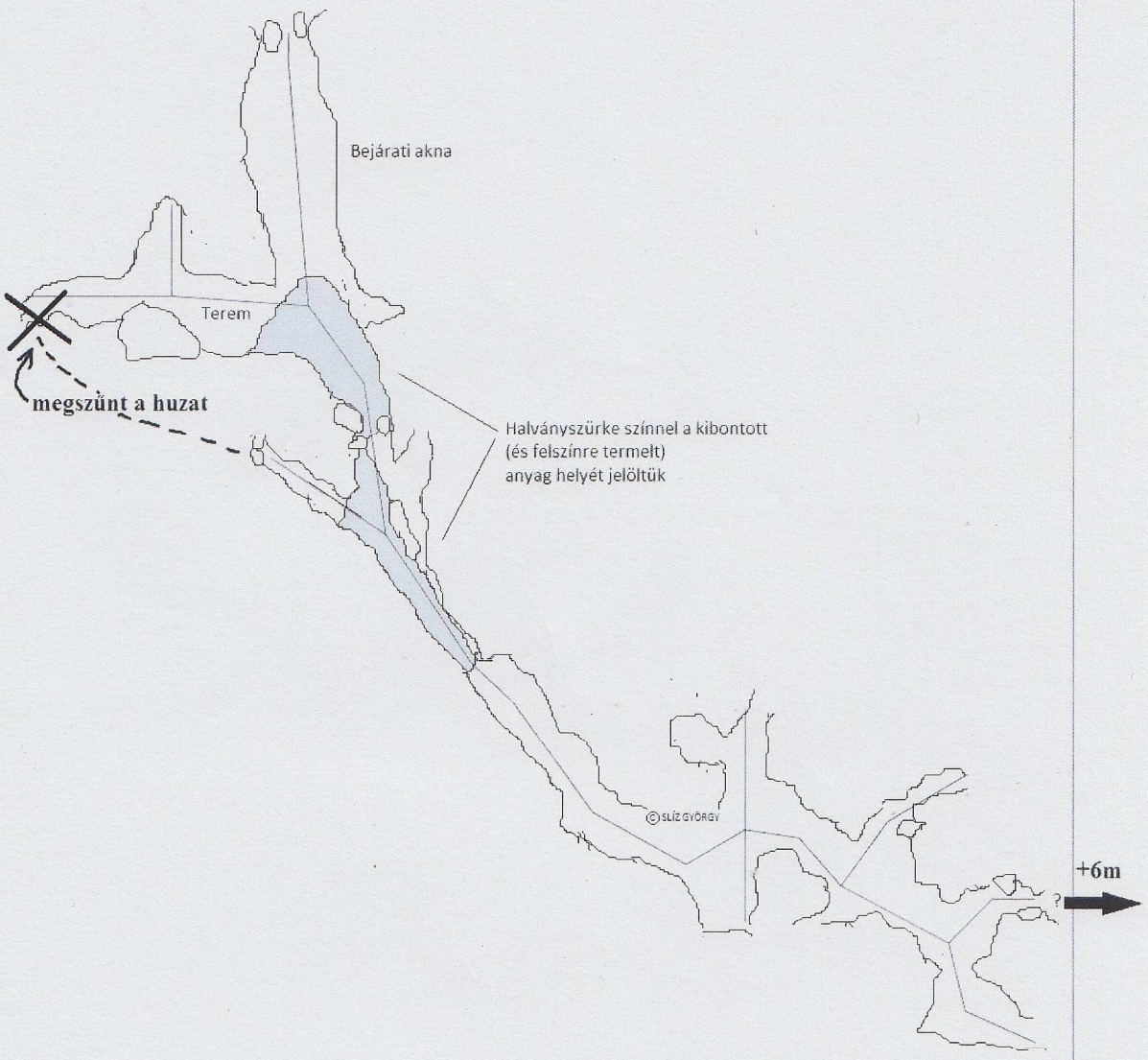

A nézet iránya 88°, a lejtésszöge 0°. Méretarány 1:200

Szent Özséb Barlangkutató Egyesület
www.foldalatt.hu - 1112 Bp, Eper u 56 - gyorgy.sliz@gmail.com

Duna-Ipoly Nemzeti Park Igazgatóság, Bp, 1121 Költő u 21
Borzsák Sarolta asszony részére
Pest Megyei Kormányhivatal Érdi Járási Hivatal Természetvédelmi Főosztály, Bp. 1072 Nagydiófa u. 10-12
Galamb István úr részére

Kutatási jelentés

A pilisi Borostyán barlang (4840-118) 2017-es kutatásáról

A kutatást engedélyező határozat száma: PE-06/KTF/22753-1/2017
Engedélyes: Szent Özséb Barlangkutató Egyesület
Kutatásvezető: Kraus Sándor

Tisztelt Igazgatóság, Tisztelt Főosztály!

A Borostyán-barlangból kigőzölgő meleg levegőre úgy lettünk figyelmesek még 2016 januárban, hogy a bejárat feletti sziklafalon kiülő zúzmara a völgyben haladó útról is látható volt.

Sajnos azonban pont ott, ahonnan a meleg levegő jött (a bal oldali lyuk bal ága), nem volt sem egyértelmű, sem könnyű a bontás.

Cserébe a másik irány (bal oldali lyuk jobb ága) gyors sikert eredményezett, itt a szálkő tágítása után **egy ember számára járható kis fülkébe sikerült átbújni**, amely a laza, humuszos, borz-almos kitöltés kitermelése után egészen kényelmessé vált, több ember is tud benne dolgozni. A járat előrefelé (be a hegybe és vissza kifelé, a felszín felé is bontható. **Előre kb. 5-6 métert haladtunk,** ott szálkőben is szűkült és többfelé oszlott, ezek egy része róka vagy más állat által szétkoptatott és bezsírozott falú fejletlen szálkőjárat, azonban lefelé visszakanyarodva is halad, de azt még nem tudtuk alaposabban megvizsgálni. Elképzelhető, hogy a kintebb, a fülke legtágasabb részén volna érdemes lefelé bontani, mivel itt úgyis minden mindennel összefügg, ha van valami folytatás lentebb, akkor lehet, hogy ott hamarabb elérjük, mint a róka számára járható szálkőjáratok erőszakos tágításával. Egyelőre tehát ebben a barlangban ez a fő csapásirány.

Emellett a barlang jobb oldali felében (amely a definíció szerint különálló barlang lenne, csak - a józan észnek megfelelően - közös számon vannak kataszterbe véve) is jelentős felszínre termelő bontást folytattunk, melynek eredményeként az egykori szűk kuszoda eleje már egy kényelmes fülkévé fejlődött. A kitöltés itt is hasonló. A bontás folytatása során több ponton is lehetőség fog nyílni a bal oldali barlanggal való összekötésre (már átlátszik a lámpa fénye), amely eredményeképpen a Borostyán-Borostyán-barlangrendszer együttes hossza elérheti a kb. 25 métert.

Emellett az eddig tárgyalt barlangok alatt egy harmadik (illetve ha a jobb oldali barlang két bejáratát kettőnek vesszük, akkor negyedik), **új lyukat is azonosítottunk a felszínen**, ez kb 1m szinttel van lejjebb a jobb oldali barlangnál. Ezt is megbontottuk, és ez is vélhetően a bal oldali barlangba (az új fülkébe) fog becsatlakozni.

Szent Özséb Barlangkutató Egyesület
www.foldalatt.hu - 1112 Bp, Eper u 56 - gyorgy.sliz@gmail.com

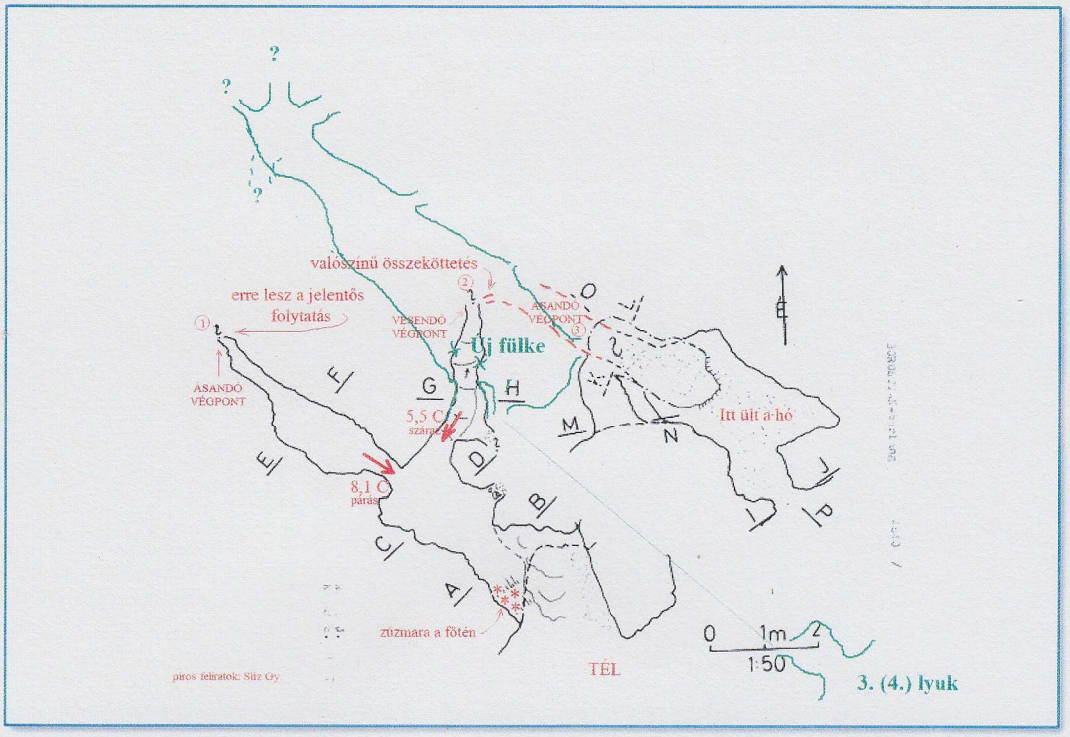

Fent: A kérelemhez csatolt vázlaton bejelölve (zöld színnel) a 2017-es kutatási fejlemények

Lent: Az új fülke



Kelt: 2018. 02. 13.

Tisztelettel:

Slíz György elnök,

Szent Özséb Barlangkutató Egyesület.

Szent Özséb Barlangkutató Egyesület Adószám: 18222786-1-43 1112 Budapest, Eper u. 56.

Kraus Sándor

kutatásvezető

Szent Özséb Barlangkutató Egyesület
1112 Bp Eper u 56 • gyorgy.sliz@gmail.com • 30 4471255 • www.foldalatt.hu

Bükki Nemzeti Park Igazgatóság, Ferenczy Gergely úr részére

Borsod-Abaúj-Zemplén Megyei Kormányhivatal Miskolci Járási Hivatal Környezetvédelmi és Természetvédelmi Főosztály

Kutatási jelentés

a Kismogyorós-víznyelőbarlang 2017. évi kutatásáról

A kutatást engedélyező határozat száma: 1360-8/2015
Kutatásvezető: Sűrű Péter

Tisztelt Cím!

A **Kismogyorós-víznyelőben** 2017-ben egyszer jártunk, állapotfelmérés céljából. A barlang alsó végpontján (a kimenő szifonban) teljes mértékben visszarendezte a sóderkitöltést annak 2013-as bontása óta a víz, mintha mi ott semmit sem csináltunk volna.

Újfent megállapítottuk, hogy a szifonból a szűk és cikk-cakkozó járatkán végigdepózva, a sódert a Halló-járatban elhelyezve (itt van 2m3 depózóhely) kb. 10 elszánt és vékony ember képes lenne folytatni a bontást, ha száraz idő lenne, és megindulna a huzat.

Nem felejtendő el továbbá a barlang felső végpontja (bejövő szifon), ahol a szálkő tágításával talán lehetne további eredményt elérni. Ez vélhetően a Nagy-Mogyorós-víznyelő felé tart, de lehetnek közte még értelmes járatok, hiszen a jelenleg ismert barlang legfejlettebb szakaszai szintén a fentebbi szinten találhatók.

Ittjártunkkor vesztettpontos felmérést készítettünk a barlangról, a régi és az új részről egybe (a szokásos átalakított Leica Disto műszerrel). Hossza 101 m, mélysége 48 m. (Térképnézetek mellékelve)

Meg kívánom jegyezni, hogy a barlangra időközben (tőlünk függetlenül) kivitelezett lezárás elhelyezését nem tartom optimálisnak, mert az út szélén nyíló gödörbe bele fogják dobálni a szemetet, bele fog potyogni a falevél és a döglött béka, míg a támfal tetejénél kialakított csapóajtó ezt megakadályozta volna, és ezesetben a hátizsák stb felszerelések ajtón belüli elhelyezése is könyebb lenne.

Kelt: 2018. 02. 13

Tisztelettel:

Szent Özséb Barlangkutató Egyesület Adószám: 18222786-1-43 1112 Budapest, Eper u. 56.

Slíz György elnök,

Szent Özséb Barlangkutató Egyesület

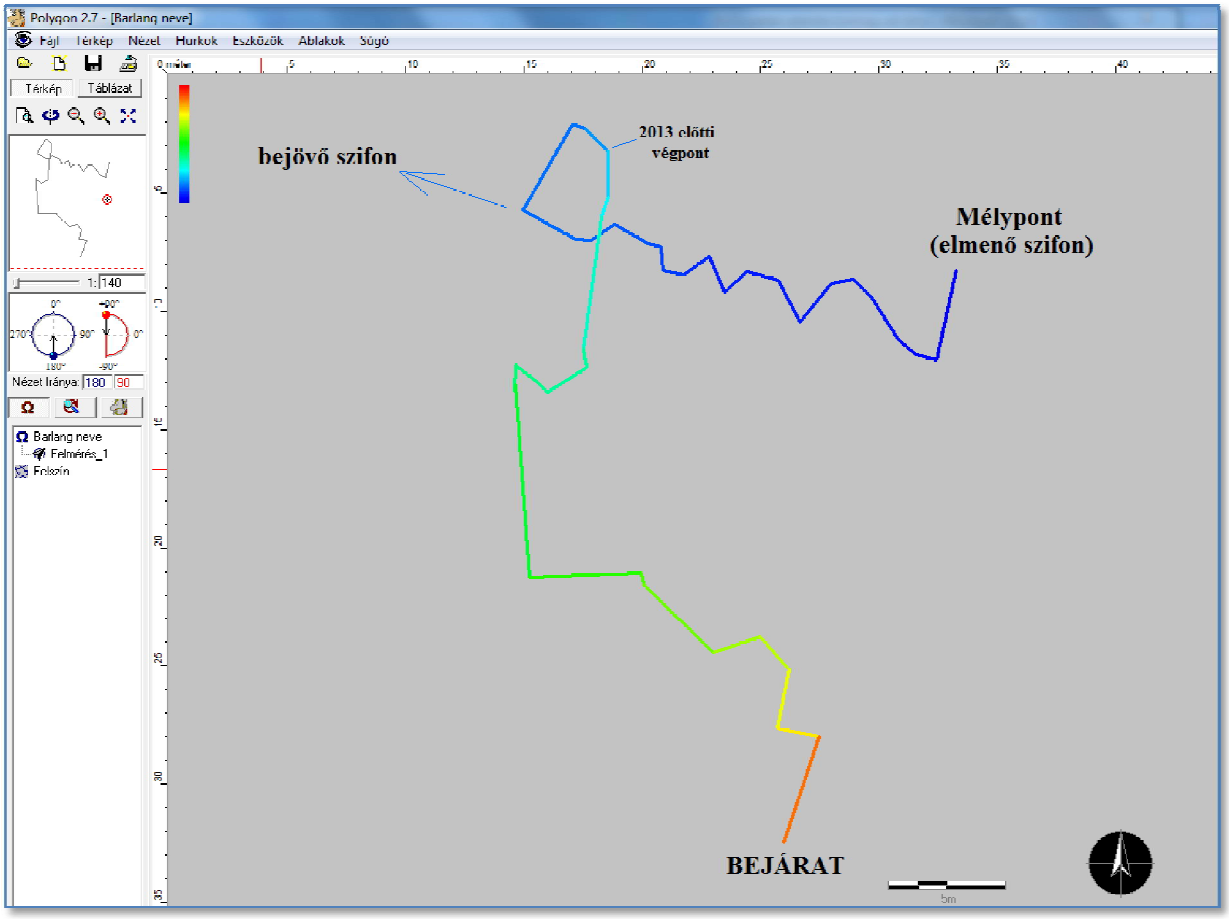

Fent: Alaprajz. A poligonhossza 101 méter, mélysége 48 méter.

Lent: oldalnézeti vázlat (mérés nélkül, korábbi)

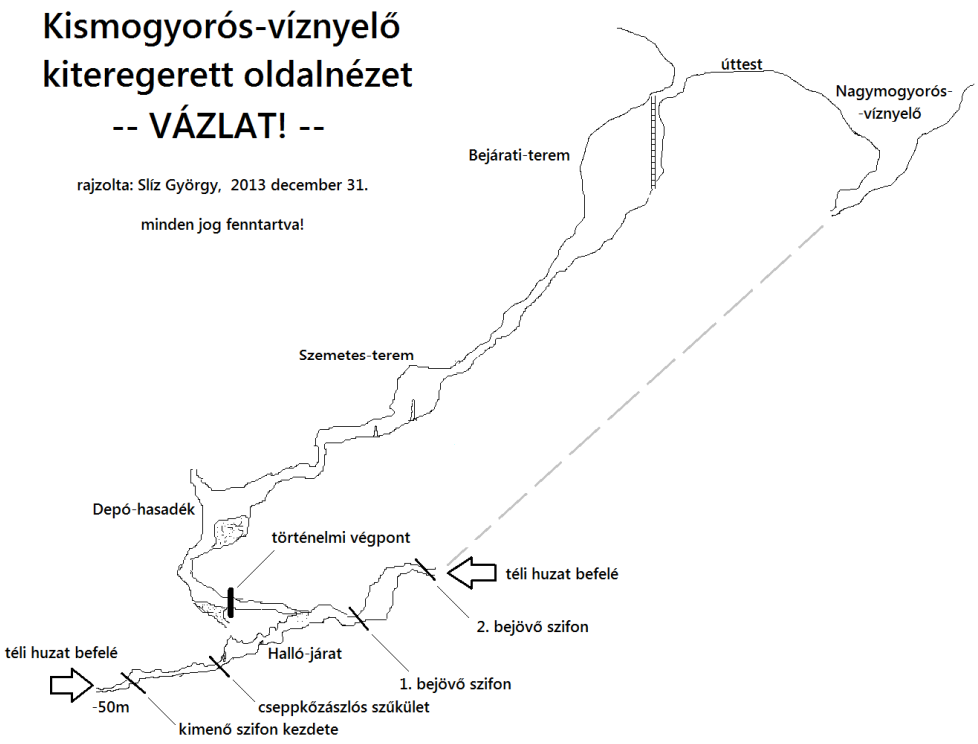

Szent Özséb Barlangkutató Egyesület
www.foldalatt.hu - 1112 Bp, Eper u 56 - gyorgy.sliz@gmail.com

BE-2017-4

Duna-Ipoly Nemzeti Park Igazgatóság, Bp, 1121 Költő u 21, Borzsák Sarolta asszony részére
Érdi Járási Hivatal Környezetvédelmi és Természetvédelmi Főosztály, Bp. 1072 Nagydiófa u. 10-12
Galamb István úr részére

Bejelentés

új barlangszakasz felfedezéséről

Tisztelt Cím!

A **Kiss Péter-barlang** vagy eredeti nevén Dinó-rejtek (kutatási engedély: PE-6/KTF/4903-1/2016) új szakasza vált ismertté. (Ez nem azonos a honlapunkon pár napja publikált, de már korábban bejelentett szakaszokkal) Az új szakasz poligonhosszúsága kb. 25 méter, és az ún. Morzsoló alatti huzatoló és denevérkijelöléses végpont bontása során tárult fel.

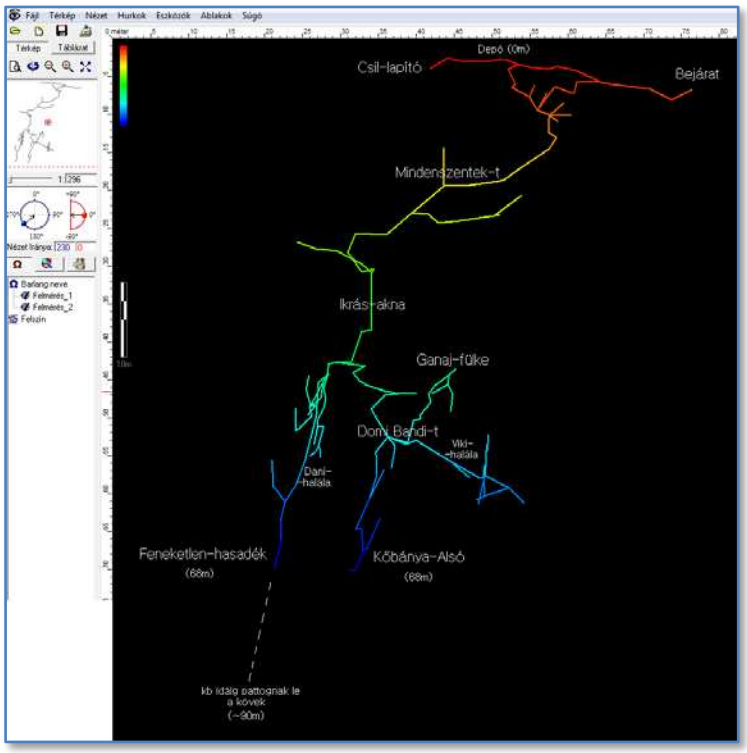

Az új rész lényegében egy félsík jellegű függőleges hasadékból áll, amely oldalirányba jobbra-balra is és lefelé is beláthatatlan kiterjedésű, de ember számára nem nagyon járható (ez a Feneketlen-hasadék nevet kapta), valamint egy ebből felfelé kiágazó kis teremből (amely 5 méter hosszú, 2m széles, 2m magas). A teremben különleges, üreges cseppkő alakú, vasércszerű kérgek kerültek elő.

A Feneketlen-hasadékban kb. 7 méternyit lehet lemászni (ezzel egy szinten vagyunk a Kőbánya-Alsó nevű eddigi mélyponttal), azonban itt alulról erős huzat érezhető, és a ledobott kövek kb 10 másodpercig pattognak. A pattogás alapján a hasadék ferdén halad és hosszan szűk (sűrű pattogás), és csak az alján tágul teremmé (szünet a pattogás végén). A pattogás vége már kb. 90 méter mélységben lehet.

Kelt: 2017. május. 25.

Tisztelettel: Slíz György,

Szent Özséb Barlangkutató Egyesület

Szent Özséb Barlangkutató Egyesület
Adószám: 18222786-1-43
1112 Budapest, Eper u. 56

Egy az aljzaton talált letört "kéregcseppkő". Ehhez hasonlót még nem láttam sehol. Az anyaga hasonlít a Ganaj-fülke alatt is látott vasércszerű dolgokhoz.

Többosztatú kéregcseppkőoszlop (?)

Szent Özséb Barlangkutató Egyesület
1112 Bp Eper u 56 • gyorgy.sliz@gmail.com • 30 4471255 • www.foldalatt.hu

Bükki Nemzeti Park Igazgatóság, Ferenczy Gergely úr részére

Borsod-Abaúj-Zemplén Megyei Kormányhivatal Miskolci Járási Hivatal Környezetvédelmi és Természetvédelmi Főosztály
3501 Miskolc, Pf. 379.

Kutatási jelentés

a Diós-pataki 2. sz. víznyelőbarlang 2017. évi kutatásáról

Engedélyező határozat száma: 6860-10/2015
Kutatásvezető: Kraus Sándor

Tisztelt Cím!

A **Diós-pataki 2.sz. víznyelő**be a 2017-es év során csak egyszer jutottunk el , a mélyponton végeztünk próbabontást, amely eredményeként már jobban be lehetett nézni a vizet elvezető enyhén lejtős, sóder feletti légrésbe, és látszott, hogy az métereken át nem tágul. Megállapítottuk, hogy a további bontáshoz a végpont leszáradása volna optimális, erre azonban sajnos nem került sor.

A kutatást szeretnénk folytatni, amelyhez a kérelmet is hamarosan beadjuk.

Kelt: 2018. 02. 13.

Tisztelettel:

Slíz György elnök, Szent Özséb Barlangkutató Egyesület

Kraus Sándor kutatásvezető

Szent Özséb Barlangkutató Egyesület Adószám: 18222786-1-43 1112 Budapest, Eper u. 56.

Szent Özséb Barlangkutató Egyesület
Székhely: 1112 Bp, Eper u 56; Adószám: 1222786-1-43; Elérhetőség: gyorgy.sliz@gmail.com, 30 4471255, www.foldalatt.hu

Duna-Ipoly Nemzeti Park Igazgatóság részére, Bp, 1121 Költő u 21, (e-mail)
Érdi Járási Hivatal Környezetvédelmi és Természetvédelmi Főosztály részére, 1072 Budapest, Nagy Diófa u. 10-12. (e-mail)

BE-2017-7

Tájékoztatás barlangkiépítésnek nem minősülő ideiglenes barlanglezárás megvalósításáról

Tisztelt Cím!

Egyesületünk (Szent Özséb Barlangkutató Egyesület) a Naszály hegyen nyíló, **"Ideg-rendszer"** nevű barlangnak a **Forradalmi-ág** felfedezése miatt szükségessé vált ideiglenes jellegű lezárását a megbeszélteknek megfelelően megvalósította.

A bejárati második, egyben legszűkebb és nagyrészt szálkőben lévő szűkület belső végén létesítettünk egy 4 ponton a falhoz rögzített rövid láncot, amelyet középen a barlangajtókban egyébként is elterjedten (főleg inkább a BNPI területén) használt téglalakattal lehet összefogni. A lánc szemek anyagvastagsága 12 mm, a lakat záródó rúdja legalább ennyi, a falba pedig U alakba hajlított szintén 12 mm-es betonvasak rögzítik, amelyek dűbelragasztóval vannak beragasztva.

A lakat egy kulcsát igyekszünk a DINPI barlangi referensének mielőbb eljuttatni.

Fontosnak tartom megjegyezni, hogy az ideiglenes lezárás - bár szemre egész jól néz ki - csak arra alkalmas, hogy az illetékteleneket nagyjából kívül tartsa, de több szempontból sem elégíti ki a lezárás iránti követelményeket:
- nem képes szabályozni a huzatot, ami esetleg a denevérek számára túl erőssé válhat.
- a bejáratban hagyott felszereléseket (pl. hátizsákok, ruhák, vagy esetleg ott tárolt szerszámok a kb. 5 méter hosszú kuszodán végig kell rángatni ahhoz, hogy biztonságba legyenek helyezve
- kézi vasfűrésszel és egy kis türelemmel bárki el tudja vágni a 12 mm vastag láncot is.

Hosszú távon szükséges tehát a barlang rendes lezárása a bejárati első szűkületnél, tömör ajtóval, szűk denevérnyílással.

Kelt: 2017. 12. 04.

Tisztelettel:

Szent Özséb Barlangkutató Egyesület Adószám: 18222786-1-43 1112 Budapest, Eper u. 56

Slíz György elnök,
Szent Özséb Barlangkutató Egyesület

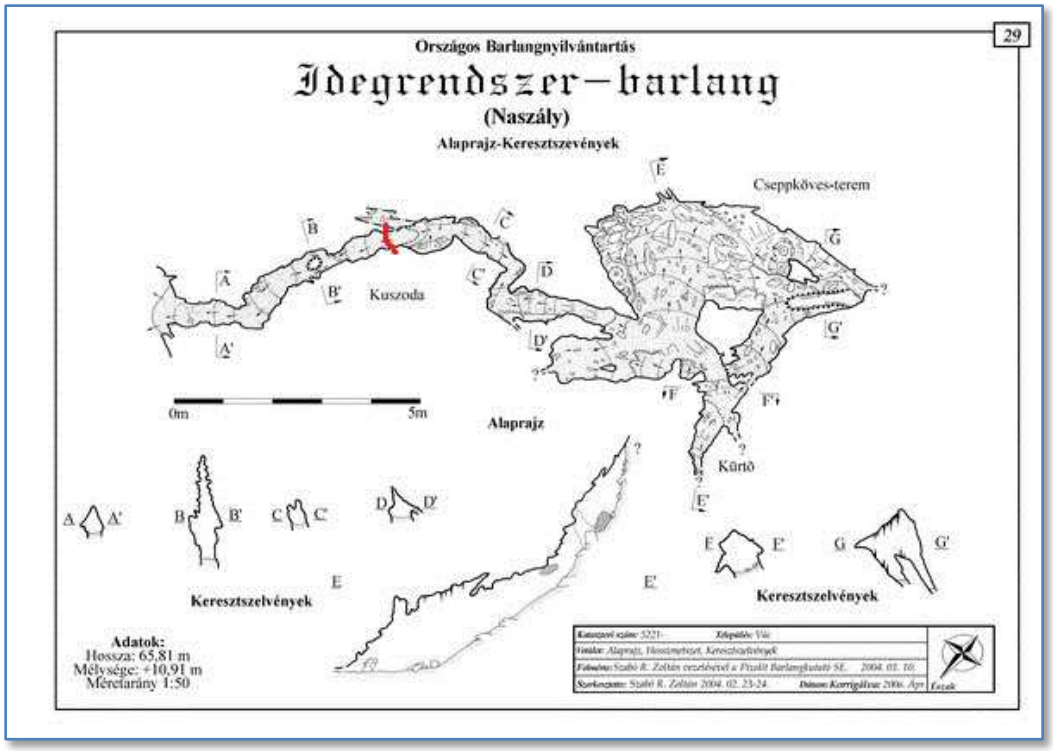

A lezárás helye az alaprajzi térképen (piros vonal)

Szent Özséb Barlangkutató Egyesület
1112 Bp Eper u 56 • gyorgy.sliz@gmail.com • 30 4471255 • www.foldalatt.hu

Duna-Ipoly Nemzeti Park Igazgatóság, Borzsák Sarolta asszony részére
Pest Megyei Kormányhivatal Érdi Járási Hivatal Környezetvédelmi és Természetvédelmi Főosztály, Galamb István úr részére

Kutatási jelentés
a Kőszakállú-barlang 2017. évi kutatásáról

A kutatást engedélyező határozat száma: PE/KTF/3655-3/2016,
Kutatásvezető: Kraus Sándor

Tisztelt Cím!

A Kőszakállú-barlangban a 2017. év során nem jártunk.

Kelt: 2018. 02. 13

Tisztelettel:

Slíz György elnök,
Szent Özséb Barlangkutató Egyesület.

Kraus Sándor
kutatásvezető

Szent Özséb Barlangkutató Egyesület
Adószám: 18222786-1-43
1112 Budapest, Eper u. 56.

Szent Özséb Barlangkutató Egyesület
1112 Bp Eper u 56 • gyorgy.sliz@gmail.com • 30 4471255 • www.foldalatt.hu

Duna-Ipoly Nemzeti Park Igazgatóság,

Győri Járási Hivatal Agrárügyi és Környezetvédelmi Főosztály, Dr. Kiss Viktória részére. 9002 Győr, Postafiók: 471.

Kutatási jelentés

a Hideg-lyuk barlang (4900-15 kat. szám, Dobogókőtől É-ra)

2017. évi kutatásáról

A kutatást engedélyező határozat száma: 2149-4/2015
Kutatásvezető: Kraus Sándor

Tisztelt Cím!

A **Hideg-lyuk-barlangnál** 2017-ben sem jártunk (amint 2016-ban sem).

Kelt: 2018. 02. 13

Tisztelettel:

Slíz György elnök,

Szent Özséb Barlangkutató Egyesület.

Kraus Sándor

kutatásvezető

Szent Özséb Barlangkutató Egyesület Adószám: 18222786-1-43 1112 Budapest, Eper u. 56.

Szent Özséb Barlangkutató Egyesület
1112 Bp Eper u 56 • gyorgy.sliz@gmail.com • 30 4471255 • www.foldalatt.hu

Duna-Ipoly Nemzeti Park Igazgatóság, Német-Bucsi Attila úr részére
Pest Megyei Kormányhivatal Érdi Járási Hivatal Környezetvédelmi és Természetvédelmi Főosztály, Galamb István úr részére

Kutatási jelentés
a Szent Özséb barlang 2017. évi kutatásáról

A kutatást engedélyező határozat száma: 11950-7/2012,
A kutatásvezető személyét módosító (legutóbbi) határozat száma: PE/KTF/3650-5/2016
Kutatásvezető: Kraus Sándor

Tisztelt Cím!

A **Szent Özséb-barlangban a** 2017. évben jelentős bontást nem végeztünk, mivel az energiáink nagy részét más barlangok kötötték le (elsősorban a Kiss Péter-barlang és a naszályi "Idegrendszer" barlang kutatása).

A barlangban néhány alkalommal jártunk, és folytattuk a bontást a Bejárati-terem aljzatának a felső végén felfelé, valamint a Pünkösdi-teremből az omladékzónában oldalra haladva, de ezek egyike sem járt eredménnyel.

Ezenkívül megkezdtük a barlang újbóli tüzetes átvizsgálását, hiszen léteznek olyan részei, ahol már 8-10 éve nem jártam (és más sem) . Ennek során különösebben érdekes új végpontot egyelőre szintén nem találtunk.

A barlang kutatását folytatni szeretnénk, az engedély meghosszabbítása vagy megújítása iránti kérelmet még a lejárta előtt postára adtuk.

Kelt: 2018. 02. 13

Tisztelettel:

Slíz György elnök,
Szent Özséb Barlangkutató Egyesület

Kraus Sándor
kutatásvezető

Szent Özséb Barlangkutató Egyesület
Adószám: 18222788-1-43
1112 Budapest, Eper u. 56.

Szent Özséb Barlangkutató Egyesület
1112 Bp Eper u 56 • gyorgy.sliz@gmail.com • 30 4471255 • www.foldalatt.hu

Duna-Ipoly Nemzeti Park Igazgatóság, Borzsák Sarolta Asszony részére

Győri Járási Hivatal Agrárügyi és Környezetvédelmi Főosztály, Dr. Kiss Viktória részére. 9002 Győr, Postafiók: 471.

Kutatási jelentés

a Meleg-lyuk barlang (4900-36 kat. szám, Dobogókőtől É-ra)

2017. évi kutatásáról

A kutatást engedélyező határozat száma: 2149-4/2015
Kutatásvezető: Kraus Sándor

Tisztelt Cím!

A **Meleg-lyuk-barlangban belül 2017-ben sem jártunk.** Szinte biztosra vehető, hogy jómagam már le sem férnék (2015-ben is csak az overallt levéve tudtam lepréselődni)

(A barlang bejárata jelenleg is be van pakolva kövekkel, csak egy öklömnyi lyuk van, messziről pontosan úgy néz ki, mint a felfedezés előtt.)

2017 január 1-én viszont, a környéken járva (kb. 100 méterre a barlangtól, Ny felé, azzal kb egy szintben) megfigyeltünk egy frissen keletkezett, kisebb (kb. fél-embernyi, barlangnak nem minősülő) beszakadást a köves talajban. Ebből is arra lehet következtetni, hogy a Dobogókőtől északra elterülő, suvadással érintett zónában vannak még ismeretlen üregek.

Kelt: 2018. 02. 13

Tisztelettel:

Slíz György elnök,
Szent Özséb Barlangkutató Egyesület.

Kraus Sándor
kutatásvezető

Szent Özséb Barlangkutató Egyesület
Adószám: 18222786-1-43
1112 Budapest, Eper u. 56.

Szent Özséb Barlangkutató Egyesület
www.foldalatt.hu - 1112 Bp, Eper u 56 - gyorgy.sliz@gmail.com

BE-2017-2

Duna-Ipoly Nemzeti Park Igazgatóság, Bp, 1121 Költő u 21, Borzsák Sarolta asszony részére
Érdi Járási Hivatal Környezetvédelmi és Természetvédelmi Főosztály, Bp. 1072 Nagydiófa u. 10-12
Galamb István úr részére

Bejelentés

új barlangszakasz felfedezéséről

Tisztelt Cím!

A **Kiss Péter-barlang** vagy eredeti nevén Dinó-rejtek (kutatási engedély: PE-6/KTF/4903-1/2016) további új szakasza vált ismertté.

Az egykori mélypontról kiágazó új szakasz vesztettpontos felmérése alapján a barlang mélysége 65 méter (teljes függőleges kiterjedése 68 méter), a teljes hossza kb. 500 méter lett. (A felső réges-régi rész egyes kuszodáit még nem mértük fel, ezért csak körülbelüli adatot tudunk szolgáltatni)

Az új szakasz tágassága elmarad a Mindenszentek-terem méreteitől, viszont képződmények szempontjából helyenként vetekszik az Ikrás-aknával. Ahhoz azonban elégséges méretekkel rendelkezik, hogy az Ikrás-aknába (illetve a Mindenszentek-terembe) már ne kelljen többé a kibontott anyagot feltermelni.

A mélypont lösszel és agyaggal kitöltött kuszoda, amely jól ásható, viszont nem huzatol. Ugyanakkor megtaláltuk azt a végpontot is, amerre a huzat közlekedik.

A felfedezést a foldalatt.hu honlapon és a hasonló nevű youtube csatornánkon részletekben hozzuk nyilvánosságra.

Mellékeljük további két lapon a barlang új részekkel kiegészített térképét és az új részben készült fotókat.

Kelt: 2017. március. 20.

Tisztelettel: Slíz György,

Szent Özséb Barlangkutató Egyesület

Szent Özséb Barlangkutató Egyesület
Adószám: 18222786-1-43
1112 Budapest, Eper u. 56

Szent Özséb Barlangkutató Egyesület
www.foldalatt.hu - 1112 Bp, Eper u 56 - gyorgy.sliz@gmail.com

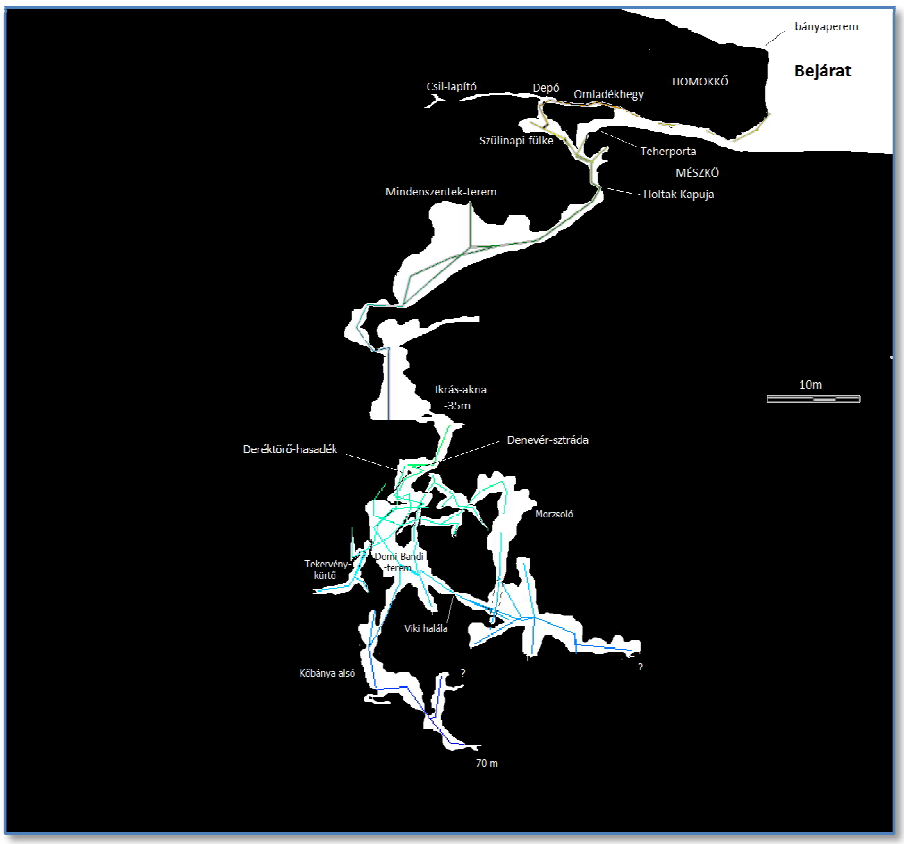

Az új szakaszok az oldalnézeten (pirossal)

Borsókövek az új részben (a Domi Bandi-terem oldalirányú lapos kiterjedésében)



A "Vacs-kapu" névre keresztelt (azóta már megkerülve, tehát eredeti állapotában megőrizve legyőzött) denevérkijelöléses végpont, amely kinézete alapján akár a Vacska-barlangban is lehetne.

Csupaszra oldott, málló felszínű falak a Viki-halála mögötti teremből felnyúló hasadékban

Szent Özséb Barlangkutató Egyesület
1112 Bp Eper u 56 • gyorgy.sliz@gmail.com • 30 4471255 • www.foldalatt.hu

Bükki Nemzeti Park Igazgatóság, Ferenczy Gergely úr részére

Borsod-Abaúj-Zemplén Megyei Kormányhivatal Miskolci Járási Hivatal Környezetvédelmi és Természetvédelmi Főosztály
3501 Miskolc, Pf. 379.

Kutatási jelentés

a Szirén-barlang és a Szirén-II. barlang 2017. évi kutatásáról

Engedélyező határozat száma: BO-08/KT/8855-8/2017
Kutatásvezető: Kraus Sándor

Tisztelt Cím!

Kutatási engedély 2017 őszén megérkezett, de azóta még nem jutottunk újra el a barlangba. (A nyári, még az engedélyt megelőző spontán felfedezésről pedig részletesen beszámoltunk a bejelentésben.)

Kelt: 2018. 02. 13.

Tisztelettel:

Slíz György elnök,
Szent Özséb Barlangkutató Egyesület.

Kraus Sándor
kutatásvezető

Szent Özséb Barlangkutató Egyesület
Adószám: 18222786-1-43
1112 Budapest, Eper u. 56

Szent Özséb Barlangkutató Egyesület
www.foldalatt.hu - 1112 Bp, Eper u 56 - gyorgy.sliz@gmail.com

Duna-Ipoly Nemzeti Park Igazgatóság, Bp, 1121 Költő u 21
Borzsák Sarolta Asszony részére
Pest Megyei Kormányhivatal Érdi Járási Hivatal Természetvédelmi Főosztály, Bp. 1072 Nagydiófa u. 10-12
Galamb István úr részére

Kutatási jelentés

Az "Idegrendszer" barlang 2017-es kutatásáról

A kutatást engedélyező határozat száma: PE-06/KTF/3090-5/2017
Engedélyes: Szent Özséb Barlangkutató Egyesület
Kutatásvezető: Urbán Péter

Tisztelt Igazgatóság, Tisztelt Főosztály!

A barlangra (és a szomszédos Naszályi-víznyelőre) a kutatási engedélyünk 2017 nyarán érkezett meg, azóta azonban nagy jelentőségű felfedezést sikerült elérni.

A barlang végpontja (Cseppköves-terem, Vihar-sarok) a korábbi információk szerint megközelítette (25 méterre) a Naszályi-víznyelőt (az Elm utcát), ezért olyan igazán nagy reményeket nem fűztünk a bontásához, noha olyan huzat volt, amilyent én még bontásnál nem láttam.

Kisérletileg megállapítottuk azonban, hogy az Elm utcának kevés köze van az Idegrendszer akkori végpontjához, a Cseppköves-teremhez. (részletezve a Naszályi-víznyelőről írt kutatási jelentésben) Ezért itt elkezdtük a bontást. Elneveztük a végpontot Gyöngyös-kanyarnak.

A bontást kényelmes, négykézlábas szelvényt tartva végeztük a szálkő főte alatt előre haladva, a kitermelt anyagot a Cseppköves-teremben deponáltuk (innen kiszállítani a zegzugos és szűk bejárati kuszodarendszeren át lehetetlen lett volna). A bontás 2 m után felfelé fordult, egy cseppkővel és agyaggal optimálisan cementált omladékban, a légrésekből előtörő (itt már hangosan zúgó) huzatot és a denevérkijelölést követve hatoltunk felfelé. A még 6 métert felfelé haladó bontásután egy jól járható, de azért kényelmesnek nem mondható, 10 m poligonhosszúságú szakasz nyílt meg, a végén egy messziről zúgva huzatoló lyukkal, amelybe benézve mésztufamedencés aljzat és rajta barlangi gyöngyök tárultak elénk. (Ezt elneveztük Gyöngyös-kanyarnak.)

Ennek bontása során a talpszint megfelelő lemélyítésével (amelynek csak a deponálási hely szűkössége szabott határt) kezdtük, és a mésztufakérges-gyöngyös fülkébe egyáltalán nem préselődtünk be, hanem az egyik oldalon a kérget óvatosan feltörve rögtön a négykézlábas szelvényt kiásva haladjunk csak előre, így a vágaton kívül az aljzat megmaradt eredeti szépségében, és minden esélye meg van arra, hogy a jövőben is megmaradjon, hiszen a közlekedés során immár fejmagasságban van, nem lehet véletlenül összetaposni.

Ezután már csak egy nagy, tágas, visszhangos akna bejáratához jutottunk. Azt hittük, hogy az Ó-kürtőbe jutottunk be, az igazi meglepetés az volt, amikor leereszkedve láttuk, hogy nem. Innen az elnevezés, ezért lett P-kürtő, mivel az a következő betű az abc-ben (ha az ékezeteket nem vesszük figyelembe). Az aktuális dátum (**2017 okt. 23**) miatt az új szakasznak a **Forradalmi-ág** nevet adtuk.

Itt a barlang (és a kutatás csapásiránya is) ketté ágazott. Lefelé a barlang a kürtő alján teremmé szélesedett, és egy impozáns, lejtős, omladék-aljzatú folyosóban sétálhattunk egy kuszodáig, ahol egy jó sáros szűk végpont legyőzése után megnyílt a Nőikvóta-terem, amely azért kapta ezt az elnevezést, mert eredetileg csak a velünk lévő lányok (Kámvás Linda és Terebesi Csilla) fértek át, de még nekik is bontani kellett ehhez. Később persze kitágítottuk, ma már mindenki befér.

A Nőikvóta-terem alja egy laza omladék, tisztára mosott, korrodált felszínű kövekkel, egy ördögmalom-II, és hasonlóan ijesztő is. Látható, hogy a járat szálkőben bőséges szelvényben folytatódik lefelé, a kijelölés is megvan, és huzat is van, bár ez nem az a huzat, amelyet a bejárati szakaszban követtünk, mert (télen) felfelé volt érezhető. Itt egy kisebb bontáshoz elegendő deponálási hely rendelkezésre áll (kb. max 4 m3), de amíg nincs megállapítva, hogy pontosan hol lehetünk, addig félretettük ezt a végpontot, mert az első lendülettel nem sikerült átjutni, nagyobb munkának ígérkezik.

A másik irány a Meander, amely egy zegzugos szűk járat, átlagosan enyhén felfelé tart, és erre halad a fő huzat (télen erre távozik). Több kevésbé jelentős végpont mellett a vége a denevérek által igen erőteljesen ("atom módon") kijelölt, felfelé tartó omladék, a "Denatom". Itt még nem kezdtük meg a bontást, pedig elkerülhetetlen lesz. Erre távozik a téli huzat is.

Érdekessége még a Denatomnak, hogy a térkép alapján már sokkal messzebb van az Elm-utcától, mint a Vihar-sarok volt eredetileg, hiszen itt 40 méterrel feljebb vagyunk már, és még mindig felfelé tartunk. A Naszályi-víznyelő Kürtős-ág nevű része van velünk egy magasságban, de nem arrafelé tartunk, a járat már távolodik tőle. Az előzmények után már reménykedünk benne, hogy még egy jó ideig teljesen új járatokba fog vezetni.

Ezeket a felfedezéseket be is jelentettük, a barlang szemléjére azonban még nem került sor.

A barlang bejárati szakaszát, egészen a Cseppköves-teremig, ahol csak lehetett, kitágítottuk, most már a szálkőben szűk részeket leszámítva négykézláb járható az egykori szörnyű kuszoda.

A bejárat szálkőben lévő, második szűkületébe egy ideiglenes lezárást is készítettünk, lakattal összefogott láncokkal, ezt szintén bejelentettük, kulcsát az Igazgatóságnak leadtuk.

A barlang a korábbi térkép szerint 65 m hosszú és +10 méter szintkülönbségű volt, jelenleg (vesztettpontos, nem is teljesen kész mérés szerint) **350 méter hosszú** és szintkülönbsége **70 méter (-27m, +43m).**

A felfedezésekről készült két videó, ezek itt láthatók:

https://www.youtube.com/watch?v=fBHiCaCId6I ,
https://www.youtube.com/watch?v=ig2DBiozIGQ&t=7s

A jelentéshez képeket és térkép-alaprajzot is mellékeltünk.

Kelt: 2018. 02. 13.

Szent Özséb Barlangkutató Egyesület Adószám: 18222786-1-43 1112 Budapest, Eper u. 56

Slíz György elnök, Szent Özséb Barlangkutató Egyesület.

Urbán péter kutatásvezető

Szent Özséb BKE
© Slíz György

Szent Özséb BKE
© Domahidy Farkas

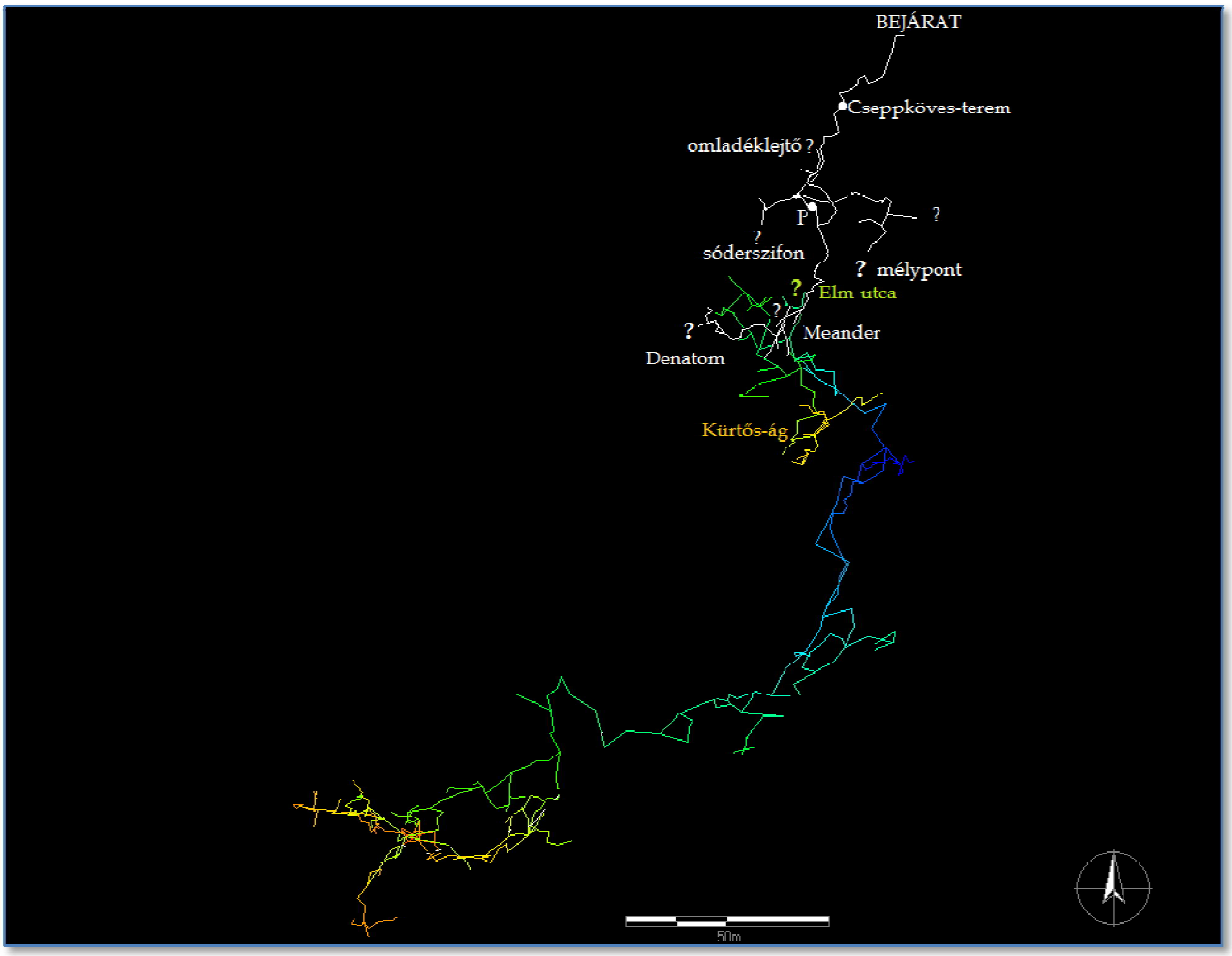
BEJÁRAT
Cseppköves-terem
omladéklejtő ?
P
?
?
sóderszifon
? mélypont
? Elm utca
?
?
Meander
Denatom
Kürtős-ág
50m

Szent Özséb Barlangkutató Egyesület
Székhely: 1112 Bp, Eper u 56; Adószám: 1222786-1-43; Elérhetőség: gyorgy.sliz@gmail.com, 30 4471255, www.foldalatt.hu

Duna-Ipoly Nemzeti Park Igazgatóság részére, Bp, 1121 Költő u 21, (e-mail)
Érdi Járási Hivatal Környezetvédelmi és Természetvédelmi Főosztály részére, 1072 Budapest, Nagy Diófa u. 10-12. (e-mail)

BE-2017-6

Bejelentés új barlangszakasz felfedezéséről

Tisztelt Cím!

Egyesületünk (Szent Özséb Barlangkutató Egyesület) jelentős új barlangszakaszt fedezetett fel a Naszály hegyen nyíló, "**Ideg-rendszer**" nevű barlangban. Az új barlangszakasznak az 1956-os évfordulóra való tekintettel a **Forradalmi-ág** nevet adtuk.

A (már fel is mért) poligonhossz egyes lényegtelen kiágazások nélkül a régi bejárati szakasszal együtt 350 méter, a barlang teljes szintkülönbsége 70 méter (-27 és +43).

Kérjük, hogy a barlangnyilvántartásban szereplő adatokat frissíteni szíveskedjenek. (A kutatási engedélyek száma is tévesen nullaként szerepel.) Továbbá a bejelentéshez csatolt fotóink esetleges nyilvántartásba történő feltöltéséhez is hozzájárulunk.

A barlang Cseppköves-teremig terjedő, alig járhatóan szűk szakaszait a felszínre termelve kitágítottuk úgy, hogy azok nagyjából járhatóak legyenek, valamint a Vihar-sarok nevű végponton 8 méter hosszan bontottunk kényelmes járatot az összecementálódott omladékba, majd egy nyúlfarknyi továbbjutás után 3m hosszan ástuk át az agyagot a Gyöngyös-kanyar nevű, mésztufakérges aljzatú szűkületben, a kéreg legszebb részeit a kibontott terület mélyre vágása által érintetlenül és megvédhetően meghagyva. Mindezt összesen körülbelül 11 leszállás alkalmával végeztük el.

A két barlang közötti összekötő szakasz felszíni lézeres (Leica Disto-s) felmérésbe került egy hibás távolságmérés, amelynek kijavítása még nem történt meg. Így a két barlang relatív helyzetében akár 20 méteres hiba is lehet.

A térkép alapján egyelőre úgy tűnik, hogy az egyébként jól huzatoló mélypont ismeretlen vidéken található, a felfelé tartó járat, a "Meander" szintén jól huzatoló vége, a "Denatom" (amelyet a denevérek "*atom módon* kijelöltek") az pedig ismert részek fölött van, de már 35 méterrel magasabban, és megy tovább felfelé és nyugatra, egyenesen be a hegybe.

Ott látszik a legvalószínűbbnek az összekötés, ahol a térképen a "falak" felirat szerepel, de a kutatás elsődleges célja nem a barlangok összekötése, hanem új járatok felfedezése.

Fontos megjegyezni, hogy a barlang alján téli huzat estén befelé jön a levegő, akárcsak a bejáraton. A Denatomnál pedig távozik. Tehát a Denatom az egy felső kijárat felé vezet majd, ami lehet a

Naszályi-víznyelő (vagy más barlang), a mélypont viszont - hacsak nem a körhuzat tréfálkozik velünk - egy alsó kijárathoz lesz kénytelen vezetni, ami nem lehet a víznyelő, hanem egy végig teljesen ismeretlen barlang lesz. Ezt majd egy széndioxidméréssel próbáljuk meg eldönteni. Ha az Ó-kürtőbe fut bele, akkor elképzelésünk szerint kb azonos értéket kell mutatnia, esetleg kicsivel többet.

Mivel az esetlegesen összefüggő Naszályi-víznyelő - különös tekintettel annak bejárati szakaszaira - igen jelentős denevér-telelőhely, ezért fontosnak tartom megjegyezni, hogy az Idegrendszer barlangban a barlangban tömeges denevérállománnyal eddig nem találkoztunk. Elvétve alvó denevérek megfigyelhetők, általában magányosan, de egy 5 fős csoportot is találtunk. Főleg a nyitott hassal alvó, nagy testű (közönséges?) denevérekkel lehetett találkozni.

Mivel a huzat (és a denevérek) számára az általunk legyőzött végpontok eddig is átjárhatóak voltak, ezért a Naszályi-víznyelőben lévő denevérállományt meggyőződésünk szerint a kutatás nem zavarja. A Forradalmi-ág légtere elég nagy, így a huzat kisebbfokú megnövekedése esetén sem zuhanhat le télen a barlang levegőjének a relatív páratartalma olyan szakaszokon, ahol eddig telített volt.

Mindamellett **a barlang lezárása** nem csupán az eredeti légáramlásviszonyok helyreállítása, hanem a kutatás elősegítése, az állandóan ott hagyott felszereléseink, valamint a leszállások során a bejáratnál hagyott értékeink biztonsága és képződmények védelme miatt is fontos és indokolt, ezért erre bármilyen formában nyitottak vagyunk, akár

1) egy önerőből megvalósuló - de Egyesületünk tulajdonában maradó - nyitott állapotban kiszerelhető ajtóval, amely a kutatás végéig maradna a helyén, utána pedig más megoldás hiányában az átbontott Vihar-saroknál újra megszüntetnénk a közlekedés lehetőségét.

2) akár pedig egy az Igazgatóság által (vagy más szerv, esetleg cég által) finanszírozott, a barlang részévé váló, végleges ajtóval. Ez lehetőséget teremtene a barlang bejárati szakasza eredő légellenállásának az eredeti értékűre való visszaállítására.

3) Szintén felmerült egy ideiglenes, nemtömör ajtós lezárás valamelyik szűkületnél (pl. falba nittelt láncokkal, vagy pl keresztrúddal, mint amilyen a Fekete-barlangon található). Kérjük, tájékoztassanak, hogy ez utóbbi milyen beavatkozásnak minősül, a sürgős helyzetre való tekintettel. Egy ilyen nemtömör lezárás költségei minimálisak (legalábbis, ha mi végezzük el), ezt az Egyesületünk jobb megoldás híján akár fel is vállalhatja.

Mellékelek két **térkép-felülnézetet** is. Az egyiken csak az Idegrendszer-barlang van, a másikon a kettő együtt, és közülük ez van fehérrel.

Szent Özséb Barlangkutató Egyesület
Székhely: 1112 Bp, Eper u 56; Adószám: 1222786-1-43; Elérhetőség: gyorgy.sliz@gmail.com, 30 4471255, www.foldalatt.hu

A felfedezéssel kapcsolatban **köszönettel tartozunk:**

- a **Troglonauta Egyesületnek**, akik a Naszályi-víznyelő kutatását "átadták" részünkre, és ezzel érdemessé tették számunkra az itteni energiabefektetést.

- az egykori **Naszály Csoport** tagjainak, akik a barlang felső kuszodás szakaszát a Cseppköves-teremig feltárták.

- **Szenthe Istvánnak**, aki 2014-ben felhívta a figyelmemet az akkor még szinte jelentéktelen barlangból érezhető huzatra,

- az **Ipolyerdő Zrt**-nek, akik a lehető legnagyobb jóindulattal tűrik a jelenlétünket.

A barlangról nyilvánosságra hozott **fotók és videók** egy része megtekinthető (lesz) a **foldalatt.hu** honlapon a főoldal legfelső bejegyzésében, valamint a földalatt.hu youtube-csatornán.
Csatolok 2 db fényképet, amely itt készült ebben a barlangban. Az első a "Meander" jellemző részlete, a második a "P-kürtő" alján lévő "Bőven-terem".

Kelt: 2017. 10. 29.

Tisztelettel:

Slíz György elnök,
Szent Özséb Barlangkutató Egyesület

Urbán Péter kutatásvezető

Szent Özséb Barlangkutató Egyesület
Adószám: 18222786-1-43
1112 Budapest, Eper u. 56.

Szent Özséb Barlangkutató Egyesület
Székhely: 1112 Bp, Eper u 56; Adószám: 1222786-1-43; Elérhetőség: gyorgy.sliz@gmail.com, 30 4471255, www.foldalatt.hu

Szent Özséb Barlangkutató Egyesület
Székhely: 1112 Bp, Eper u 56; Adószám: 1222786-1-43; Elérhetőség: gyorgy.sliz@gmail.com, 30 4471255, www.foldalatt.hu

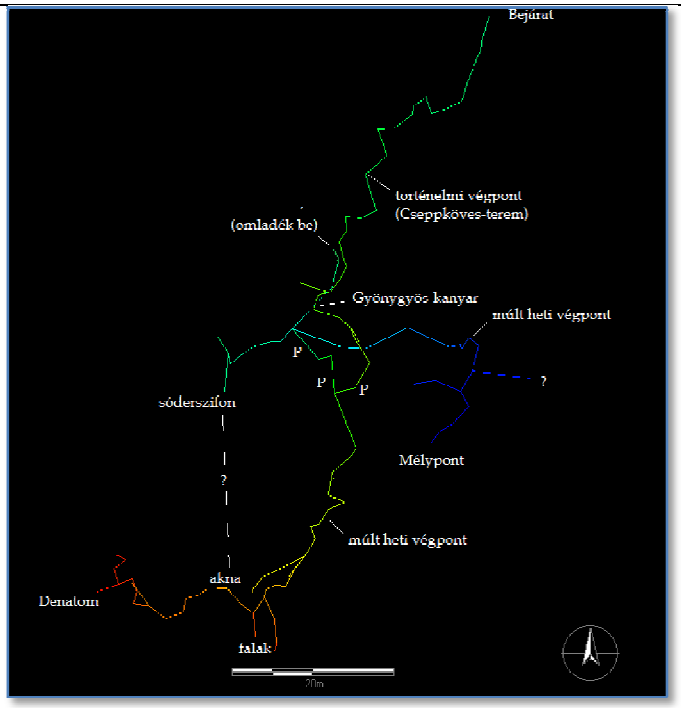

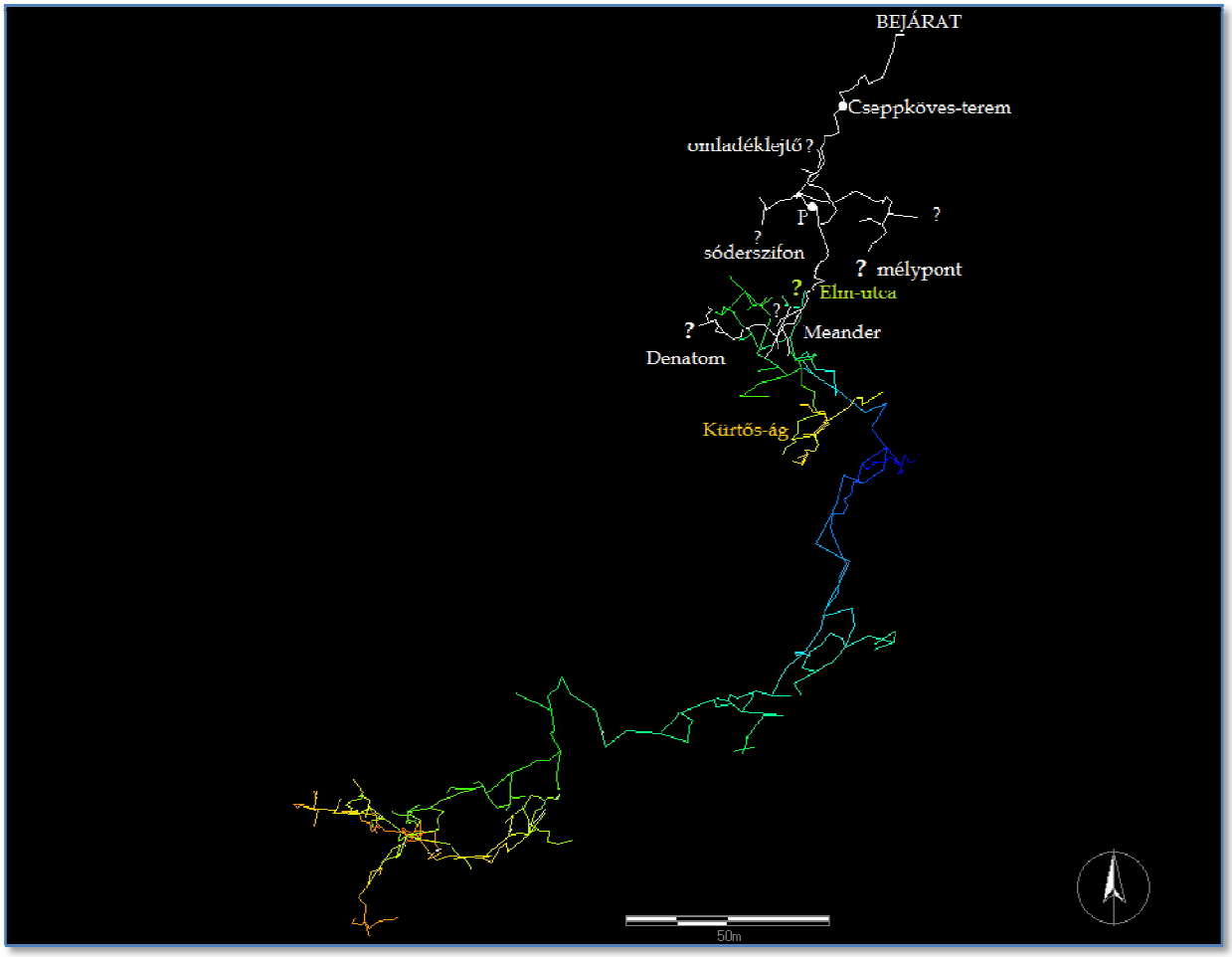

Szent Özséb Barlangkutató Egyesület
1112 Bp Eper u 56 • gyorgy.sliz@gmail.com • 30 4471255 • www.foldalatt.hu

Duna-Ipoly Nemzeti Park Igazgatóság, Német-Bucsi Attila úr részére (email)

Győr-Moson-Sopron Megyei Kormányhivatal Természetvédelmi Főosztály, Dr. Kiss Viktória részére (email)

Bejelentés

4 darab, nem nyilvántartott esztergomi barlangról

Tisztelt Cím!

Ezennel bejelentjük, hogy Esztergom területén 4 darab barlangot találtunk és írtunk le a nyilvántartás számára. Ezek a barlangok a jelek szerint mindig is ismertek voltak.

Egyikük poligonhossza meghaladja a 30 métert.

Az alábbiakban részletesebb leírásuk és a fotóik következnek barlangonként, legvégül pedig egy áttekintő térkép, amelyen mindet bejelöltük.

1: A Mala-forrásalagút kristályos ürege

A Mala-alagút (az alagútról készült videónk itt látható) látogatása során figyeltünk fel az alagút bal oldali ágában egy forrásüregre, amely arasznyi vastag, **jellegzetes átkristályosodott barlangi kiválással** van körbevéve. Ezt az üreget (amelynek barlang-mivolta a definíció értelmében határeset, mert attól függően éri el a két métert, hogy hogyan mérjük) kitakarítottuk, a kristálybevonatot lemostuk, lefényképeztük. Az alján vízfeltörési nyomokat is találtunk, és itt a betonozáskor belekerült cementes sódert eltávolítva kisebb cserépdarabok is előkerültek. Ezek vékony, tehát nem őskori cserepek, de jó eséllyel az alagút építése (1840) előtti időkből maradhattak ott.

Ez az üreg tehát nem azonos a Mala-forrásalagút bal oldali ágának a végén volt egykori jelentősebb méretű barlangteremmel, amely tudomásunk szerint a 90-es években az alagút megerősítése során elérhetetlenné vált illetve Takácsné Bolner Katalin szerint meg is semmisült, (és ennek megfelelően (?) a nyilvántartásban szintén nem szerepel).

Barlanggá nyilvánítása azért is fontos, mert így lenne talán (legalább elméletben) biztosítható az alagútnak és vele a benne lévő termálforrásoknak, és az alattuk esetlegesen található **még ismeretlen barlangoknak a védelme.**

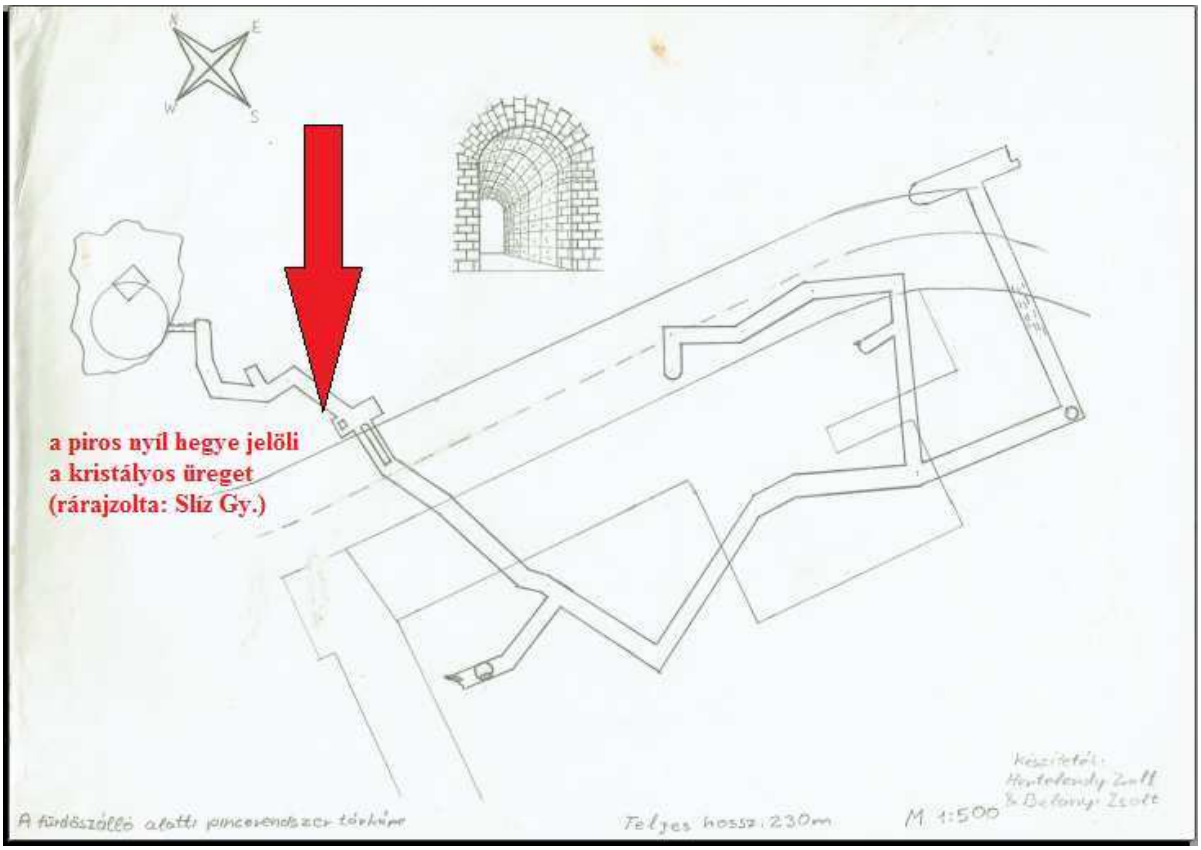
a piros nyíl hegye jelöli
a kristályos üreget
(rárajzolta: Slíz Gy.)
A fürdőszálló alatti pincerendszer térképe
Teljes hossz: 230m
M 1:500

2: Az Esztergomi Vár-hegy elfalazott ürege

A homokkő és a karsztos kőzet határán egy gyanús falazást találtunk a Széchy Dénes-barlangtól D felé 20 méteren belül. Logikusnak tűnt, hogy a falazás mögött egy üreg lehet. Később a fal jobb felső sarkában találtunk is egy ember számára járható bebújót, amelyet egy bokor olyan tökéletesen takar, hogy szinte lehetetlen megtalálni.

Az üregben középen fel lehet állni, legnagyobb kiterjedése befelé kb. 3 méter, legnagyobb keresztmetszete maga a fal. Az egyik sarokban apró képződményeket (huzatborsókövet?) figyeltünk meg.

3. Az Eszergomi Vár-hegy 2.sz. barlangja

Tovább menve D (D-DK) felé a kőzethatáron, a betontámfal tövétől 5 méterrel északra található egy jelentősebb üreg, amelynek főtéje is karbonátos kőzetnek tűnt, bár a korom nehezítette a felismerését. Egy szakasza majdnem állva járható, és a benne talált szemét, pl. matrac, ruhák (és ürülék) alapján a hajléktalanok lakják - akár csak a Széchy Dénes-barlangot.

A bejárat kívülről. Két oldalt azok a falak egy lezárás nyomai.

A főte bevonata a korom mögött kristálykiválásnak tűnik

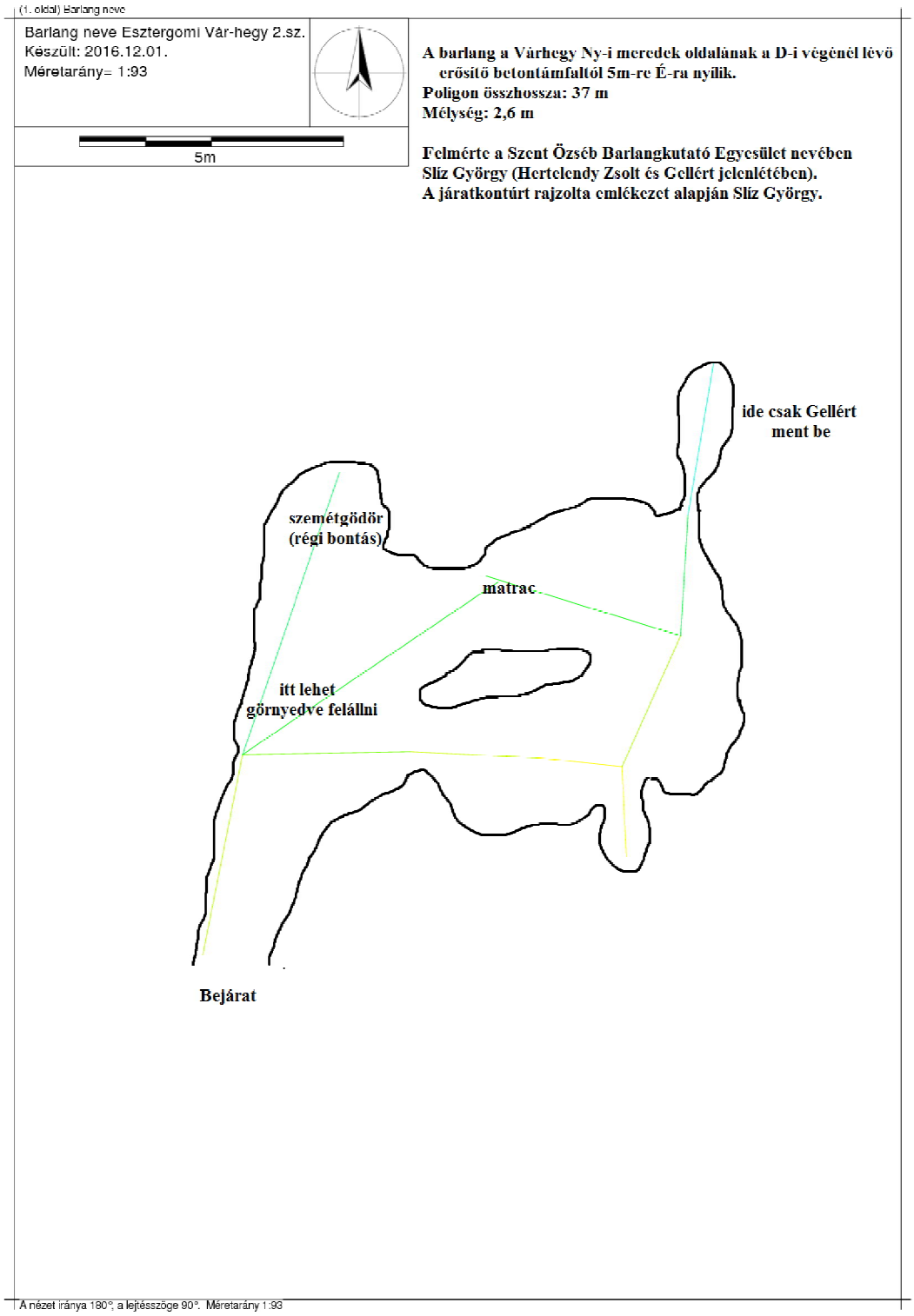

Ennek azért poligonhosszúsága alapján mindenképpen helye lenne a nyilvántartásban. A "2. számú barlangja" elnevezés magyarázata, hogy a Széchy Dénes tekintettük egyesnek.

4. Az Eszergomi Vár-hegy 3.sz. barlangja

Ez a 2. sz.-tól visszább a Széchy Dénes-barlang felé, de lejjebb, már teljesen karbonátos kőzetben nyílik. Egy fülke, amelyből egy testhossznyi, csak hason kúszva járható lapító tart balra ferdén lefelé.

1.-4. A fenti négy barlang illetve az egyéb említett objektumok elhelyezkedése a nyilvántartásból kapott térképre szemmérték alapján rájelölve

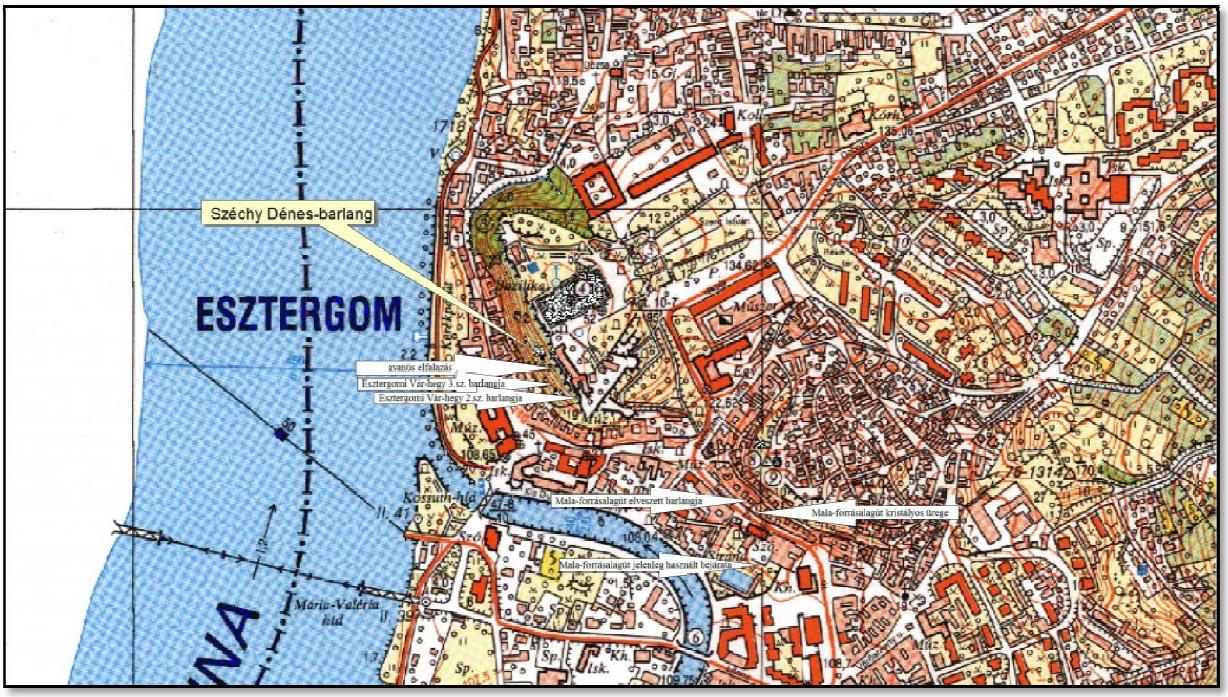

Javaslatok a természetvédelmi kezeléshez:

Egyértelmű, hogy a Széchy Dénes-barlang és a 2.sz. barlang bejáratát **le kellene zárni.** A Széchy Dénes hivatalosan le van ugyan zárva, de ennek a valóságban nem sok nyomát lehet látni. Pedig ezen barlangok nem csupán a szemetelés, vécézés, tüzelés megszüntetése végett érdemelnének védelmet. A Széchy Dénes-barlangban például szabad szemmel sikerült az aljzaton **cserépdarabokat** megfigyelni. A falon helyenként aprókristályos **gipsz(?) kiválás** figyelhető meg, valamint helyenként több centis **baritkristályok**. A barlang emellett **denevérek** számára is **szolgálhatna telelőhelyül**, azonban a két, egymáshoz képest nagy szintkülönbségű nyitott bejárat miatt kialakuló közhuzat áthűti és kiszárítja.

Amennyiben esetleg az Igazgatóság ezen barlangok lezárása mellett döntene, úgy ajánljuk magunkat mint a legkorszerűbb és egyben legolcsóbb barlanglezárások készítőit. Erről (a Kiss Péter-barlang idén elkészült lezárásáról) itt megtekinthető egy videó is: https://www.youtube.com/watch?v=P6JtDBKBJ-8 (Pénzhiány esetén elképzelhető megoldás a barlangok alapos dokumentációt követő elfalazása. A Széchy Dénes-barlang ezt követően a felső bejáraton át kötéltechnikával lenne elérhető, a 2.sz. pedig csak a fal kibontásával.)

Kelt: 2016. 12. 01.

Tisztelettel:

Slíz György elnök,

Szent Özséb Barlangkutató Egyesület.

Szent Özséb Barlangkutató Egyesület
Adószám: 18222786-1-43
1112 Budapest, Eper u. 56.

Szent Özséb Barlangkutató Egyesület
www.foldalatt.hu - 1112 Bp, Eper u 56 - gyorgy.sliz@gmail.com

Duna-Ipoly Nemzeti Park Igazgatóság, Bp, 1121 Költő u 21
Német-Bucsi Attila úr részére
Pest Megyei Kormányhivatal Természetvédelmi Főosztály, Bp. 1072 Nagydiófa u. 10-12
Galamb István úr részére

Bejelentés

1) új barlang felfedezéséről
2) régészeti leletek felfedezéséről
3) definíció hibájából barlangnak minősülő objektum felfedezéséről

Tisztelt Igazgatóság, Tisztelt Felügyelőség!

1-2)

A Pilisszentkereszt külterületén található **Zsivány-sziklák** között egy ösvény kellős közepén nyíló lyukat alaposabban szemrevételezve új barlangot fedeztünk fel, amelybe sikerült is lejutni.

Kb. 15 m mély, 30 méter poligonhosszúságú, és lényegében egyetlen egy, átlagosan 50 cm széles függőleges hasadékból áll, amelyben a beszorult kőtömböket kerülgetve lehet lecsúszni.

A barlang bejáratát Egri Csaba egy szemle során GPS-sel bemérte, emlékeim szerint **Zsivány-felső-hasadék néven.** Annak érdekében, hogy az esetleges kincsvadászok dolgát megnehezítsük, a honlapunkon a barlangot **Cserepes-barlang** néven nevezzük, amely nem utal a bejárat helyszínére.

A barlang a Visegrádi-hegységre jellemző **nemkarsztos** hasadékbarlangok tipikus példája.

A bejáratban erőteljes **huzat érezhető (télen kifelé**). Mivel lentjártunkkor a huzat lefelé ment, ezért azt nem tudtuk megállapítani, hogy a barlang mely pontján folytatja útját.

A barlang fenekén valamint a "Travizórium" nevű részen a törmelékrézsű felszínén megpillantottunk több (összesen 4) **cserépdarabot,** amelyek első ránézésre régészeti korúnak tűnnek. Erről a Sima Gábort, a Múzeum munkatársát e-mailben azonnal értesítettük.

Nyilvánvaló, hogy a kitöltés felszínre termelésével és átvizsgálásával további leletek kerülhetnének elő. Ez technikailag **legfeljebb egy új bejárat nyitásával** (a Travizórium tetején, ld. a térképet) lenne megvalósítható.

A barlangban továbbá vastag csontok is előfordulnak.

A barlang bejárása az omladékok és a vertikális helyzete miatt tapasztalt barlangkutatók számára is nagyon veszélyes.

Jobb ötlet vagy ellenvélemény hiányában a barlang bejáratát - mivel egy ösvény közepén nyílik - a térképezést követően egy rönkfából álló fedéssel fogjuk ellátni, amelyre köveket helyezünk, azaz gyakorlatilag **vissza fogjuk temetni**.

Jelen pillanatban a bejáratra egy letört faágakból **álló barikádot emeltünk,** hogy ne lehessen beleesni.

A bejárat alatt egy ferde rézsű majd 3-4 m mélyen rögtön egy oldalra tartó szűkület található, amely valamelyest megszűri a bemerészkedőket, illetve aki esetleg véletlen esne be, az itt biztosan elakad.

A barlang **kutatását** (további feltárását) **nem tervezzük.**

Részletek a http://foldalatt.hu/mar-megint-egy-uj-nemkarsztos-barlang-cserepes-barlang/4763/ bejegyzésben olvashatók.

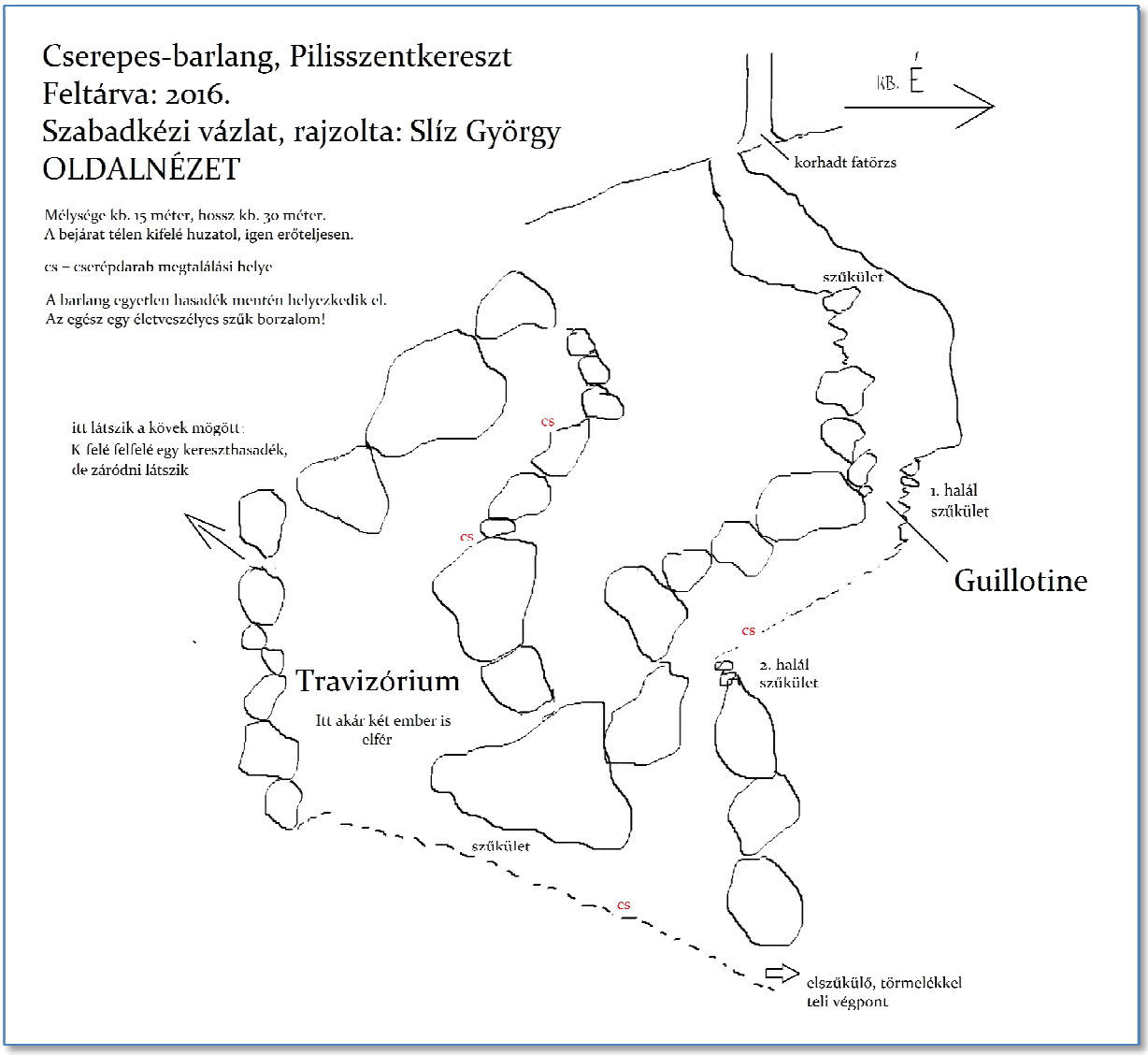



Fent: A Cserepes-barlang bejárata.

Fent: Az "1.halál szűkület" : a képen látható kőlap és a jobb fal között lehet lebújni

A cserepek.

Ugyanazok a cserepek más oldalukkal

A "2. halál szűkület" alulról függőlegesen felfelé nézve.

3)

A Cserepes-barlangtól kb. 20 méterrel É felé, 1-2 méterrel lejjebb, az Egri Csaba által a szemle során szintén bemért helyen (emlékeim szerint "Zsivány-alsó-hasadék") bontás során egy *definíció hibájából barlangnak minősülő* objektumot fedeztünk fel.

Ez 3 méter hosszú, nagyjából vízszintes, és egy lefelé és befelé táguló hasadékról van szó, amelyben kőtömbök között rókák számára kényelmesen járható rések tartanak lefelé, amelyekből gyenge huzat jött kifelé. (most nyár van, de enyhe idő volt, kb. 20 fok kint) Potyogást nem tapasztaltunk.

A benne talált ismeretlen rendeltetésű (talán fúró vagy szög?), leginkább lékelő-késre hasonlító alakban ferdén lecsapott végű vascsövek alapján **Csöves-barlangnak** nevezzük, de miután publikálni nem tervezzük, ennek sok jelentősége nincs. Ezek a csövek újkeletűek, nem is nagyon rozsdásak.

Bontását nem tervezzük.

A Csöves-barlang. A bejárattól jobbra az itt talált csövek.

Kelt: 2016. 06. 12.

Tisztelettel: Slíz György,

Szent Özséb Barlangkutató Egyesület

Szent Özséb Barlangkutató Egyesület
Adószám: 18222786-1-43
1112 Budapest, Eper u. 56.

Szent Özséb Barlangkutató Egyesület
www.foldalatt.hu - 1112 Bp, Eper u 56 - gyorgy.sliz@gmail.com

BE-2017-3

Duna-Ipoly Nemzeti Park Igazgatóság, 1121 Bp, Költő u 21, Borzsák Sarolta asszony részére
Tatabányai Járási Hivatal Agrárügyi és Környezetvédelmi Osztály, 2800 Tatabánya, Fő tér 4

Bejelentés

barlangnyilvántartásba veendő barlangról a "tokodi vízaknában"

Tisztelt Cím!

A vízakna Tokod ófalu felett, a falu szélső házaitól kb. 500 méterre, az Egyház-völgyben, a vízeséstől kb. 30 méterre, a völgytalp felett kb. 10 méterrel nyílik, átmérője kb. 3 méter, és mérésünk szerint (leica disto lézeres távolságmérő) 33 méter mély. A vasbeton fedele félre van húzva, feltehetőleg már sok éve, így kényelmesen bele lehet ereszkedni.

A vízakna aljáról egy rövid horizontális táró indul, amely elvezet egy egyértelműen természetes eredetű, oldott, óriáskristályos bevonattal teljesen bélelt hasadékig, amelynek egy része lenyúlik a víz alá. A víz felett a hasadék kb. 5 méterig nyúlik fel, a vízfelület szélessége kb. 1,2 méter. A víz alatt beépített vaslétra indul lefelé. A létra alján 6m mélységben oldalirányba szűken folytatódik a hasadék, az alja nem látható.

Feltételezhető, hogy a hasadék eredetileg egészen az aknáig tartott, és azt követve hajtották az akna felől a horizontális tárót, míg el nem érték az elegendően tág szakaszát (vagy a vizet).

Érdekesség, hogy bár nem szerepel barlangként a nyilvántartásban, ennek ellenére található egy kutatási jelentés, amely lehet, hogy ezt a barlangot is megemlíti a 22. oldalon (a jelentés saját számozása szerint a 13. oldalon).
http://www.termeszetvedelem.hu/_user/browser/File/barlangkutat%C3%A1si%20jelent%C3%A9sek/2001/plozer_istvan_2001.pdf

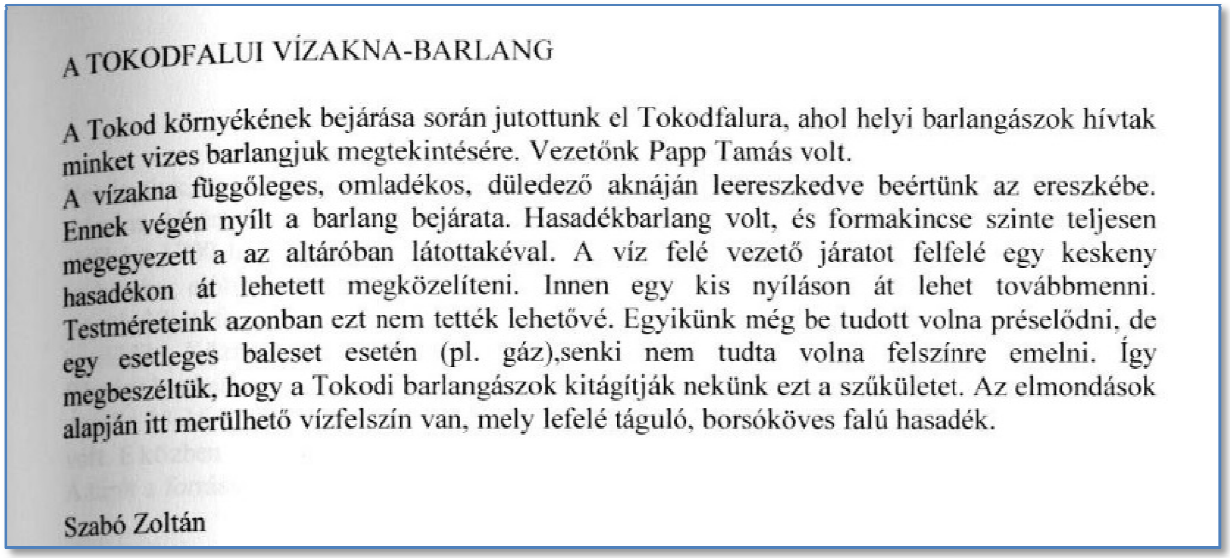

A TOKODFALUI VÍZAKNA-BARLANG

A Tokod környékének bejárása során jutottunk el Tokodfalura, ahol helyi barlangászok hívtak minket vizes barlangjuk megtekintésére. Vezetőnk Papp Tamás volt.
A vízakna függőleges, omladékos, düledező aknáján leereszkedve beértünk az ereszkébe. Ennek végén nyílt a barlang bejárata. Hasadékbarlang volt, és formakincse szinte teljesen megegyezett a az altáróban látottakéval. A víz felé vezető járatot felfelé egy keskeny hasadékon át lehetett megközelíteni. Innen egy kis nyíláson át lehet továbbmenni. Testméreteink azonban ezt nem tették lehetővé. Egyikünk még be tudott volna préselődni, de egy esetleges baleset esetén (pl. gáz),senki nem tudta volna felszínre emelni. Így megbeszéltük, hogy a Tokodi barlangászok kitágítják nekünk ezt a szűkületet. Az elmondások alapján itt merülhető vízfelszín van, mely lefelé táguló, borsóköves falú hasadék.

Szabó Zoltán

Részlet az említett jelentésből

Ebben a 2001-ben a Plózeres jelentésben még azt írják, hogy egy szűkületen át először felfelé préselődve lehetett volna lejutni a vízig, de azon a szűkületen ők nem fértek át. A minket megállító szűkület lefelé tartott, de ez még nem jelenti, hogy ne járhattunk volna ugyanazon barlang egy felsőbb szakaszában, elvégre 2001 óta a vízszint is emelkedhetett. Papp Tamásról nem tudtuk meg, hogy kicsoda, továbbá a "Tokodfalu" mint földrajzi név így egybe írva nem létezik, de a legnagyobb kétséget az jelenti, hogy az akna öntött vasbeton falai mindennek mondhatók, csak omladékosnak és düledezőnek nem.

A barlangban található víz a búvárcomputer szerint 19 Celsius fokos.

A barlangot a figyelmünket rá felhívó helyiek javaslatára "Tokodi Schmidt Sándor-barlang"-nak szeretnénk nevezni. (A névadás magyarázata, hogy a helyiek szerint a vízkiemelő akna létesítése előtt a megfelelő helyszín kiválasztása érdekében a politikai okból elítélt Schmidt Sándor egykori bányaigazgatót kihozták a börtönből, hogy mutassa meg, hol kell ásni.)

Felhívjuk a figyelmet, hogy megoldandó az akna veszélytelenítése, a szemét kitermelése, a bejárat lezárása.

Jelenleg ugyanis mindenféle szétesésig rozsdásodott vascsövek és konzolok lógnak az aknában. Az alján kb. másfél méter magasságban (4m átmérő) áll a nagy betondarabokból és vasakból álló halom, tovább a vágat is bőségesen el van látva főleg vasakkal, de elvétve pl. ceruzaelemek roncsai is előfordulnak.

Az akna tetejét eredetileg egy arasznyi vastag vasbeton fedlap fedte, ez kb egy tonnás lehet, ennek ellenére valakik félrehúzták, noha az alatta lévő kútkávaszerű oldalfalban megvan a bebújó nyílás helye, és ajtó nincs rajta. Így jelenleg tökéletesen alkalmas arra, hogy valaki belenézve lezuhanjon. Ráadásul az első létra még teljesen ép és masszív, szinte csalogatja befelé az embert. A keskeny kiállók korlátja hiányzik, rajtuk rézsűszögben áll a behullott csúszós talaj, és a második létra felső 3 métere szintén hiányzik. A lentebbi létrák megvannak, de nagyon elrozsdásodott állapotban.

Elképzelésünk szerint a sitt kitermelése után a beton fedlapot vissza kellene mozgatni a helyére, és az alatta a függőleges aknafalban lévő bebújó nyílást ajtóval ellátni. Amennyiben ismét bekövetkezne olyan helyzet, hogy az Igazgatóságnak lehetősége nyílna barlangkiépítéseket elvégeztetni, akkor javasoljuk ezt a barlangot is rendbe hozni.

A helyszínről a földalatt.hu nevű youtube csatornánkon látható egy rövid videó, hamarosan cikk is olvasható lesz róla a honlapon (www.foldalatt.hu)

Mellékeljük további 6 lapon a barlang szabadkézi térképét, az elhelyezkedését ábrázoló térképet, a területen jelenleg nyilvántartott barlangokat ábrázoló térképet, valamint az itt készült fotókat.

Kelt: 2017. április. 27.

Tisztelettel: Slíz György,

Szent Özséb Barlangkutató Egyesület

Szent Özséb Barlangkutató Egyesület
Adószám: 18222786-1-43
1112 Budapest, Eper u. 56.

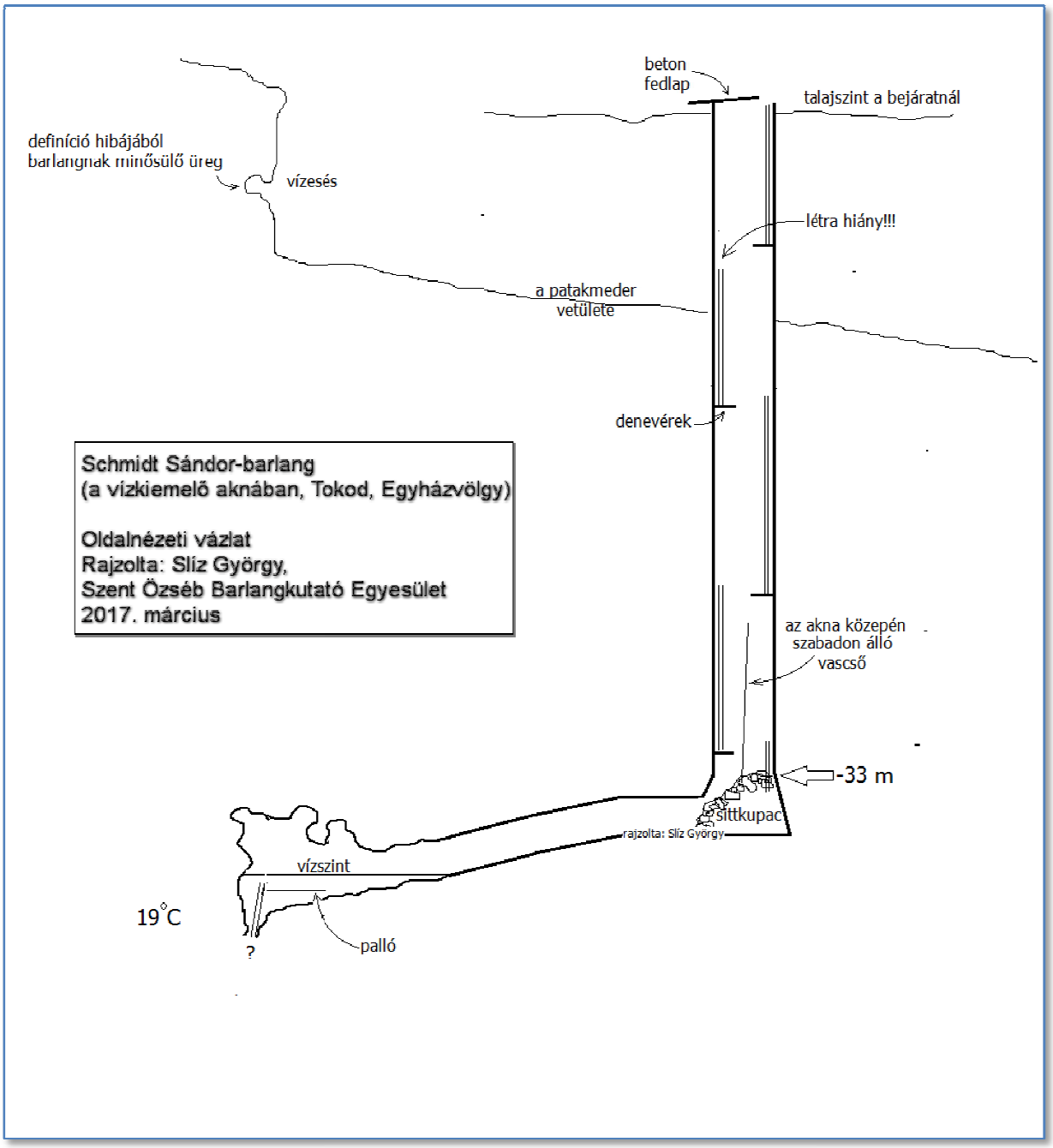
beton
fedlap
talajszint a bejáratnál
definíció hibájából
barlangnak minősülő üreg
vízesés
létra hiány!!!
a patakmeder
vetülete
denevérek
Schmidt Sándor-barlang
(a vízkiemelő aknában, Tokod, Egyházvölgy)
Oldalnézeti vázlat
Rajzolta: Sliz György,
Szent Özséb Barlangkutató Egyesület
2017. március
az akna közepén
szabadon álló
vascső
-33 m
sittkupac
rajzolta: Sliz György
vízszint
19°C
?
palló

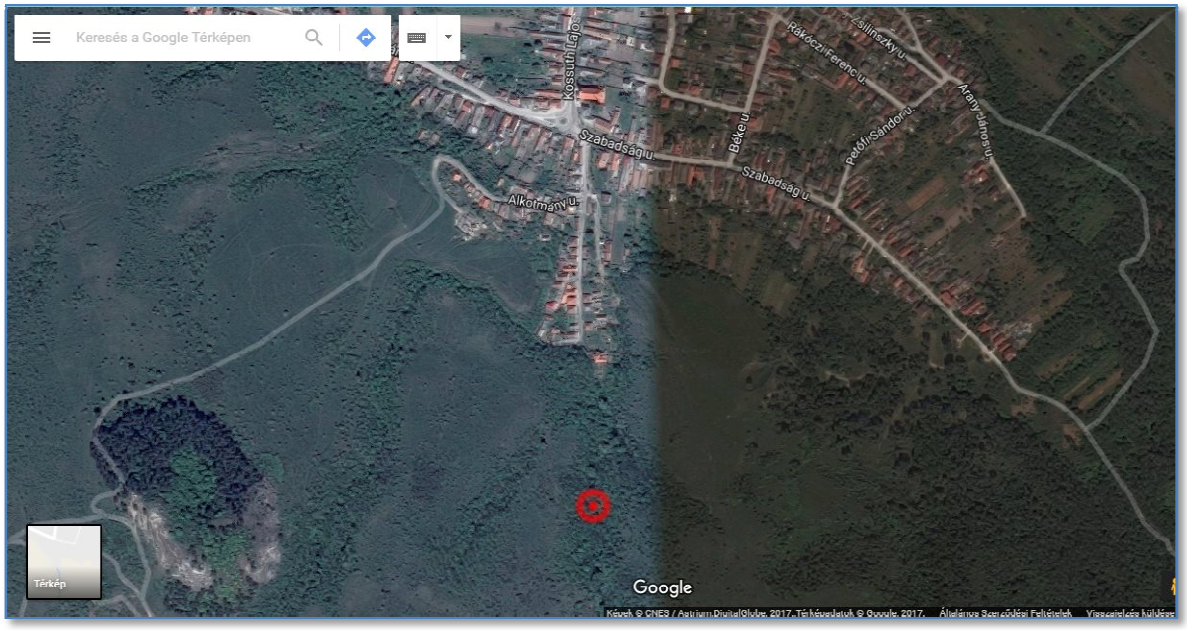

A vízakna (és a) barlang bejárata a műholdképen

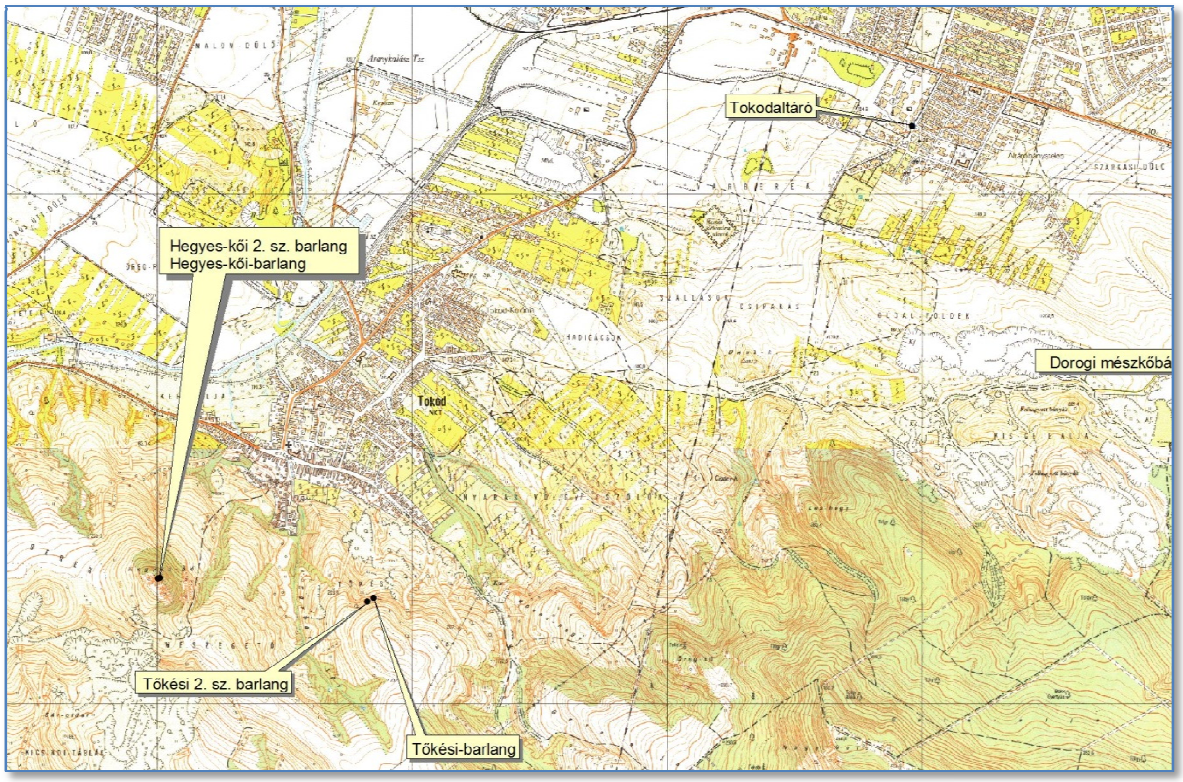

Az alábbi, a barlangnyilvántartásból kikért térkép nem jelöli.

A bejárat

A második létra teteje hiányzik

Így néz ki az akna alja a táróból visszanézve. Külön figyelmet érdemel statikai szempontból a tégla boltívbe épített faberakás (vízáteresztőnek?).

Beépített vaslétra a víz alatt

Készülődés



Ezt látta a GOPRO 6 méter mélyen, oldalirányba

Denevérek a második szint alsó oldalán

Kicsiny cseppkőlefolyás a hasadék száraz szakaszán