

T É R K É P E K

(36 db.)

Térképmelléletek jegyzéke

7. Ezüsthegyi dolomitüreg. Üröm, 1969. M= 1:100 F: Kordos L. Szerk:K.L. R: KL.
 8. Szabó József barlang. Üröm, 1969. M= 1:200, 1:150. F: Sz.P, P.A.Sz.F. Sz: SzP.
 9/43. Kevélyi Aranylyuk bg. Pilisborosjenő, 1943. 1:100. F: V.I. Sz: V.I. R: V-K.
 9/a Aranylyuk zsomboly. Pilisborosjenő, 1969. 1:100 F: KL, FJ, NL, WE. alaprajz
 9/m Aranylyuk zsomboly. " " " " F:KL,FJ,NL,WE. kifejtett hm,17
 10. Zöld barlang. Pomáz, 1967. 1:100. F: KL, PP. Sz: KL. R: KL. Csak ar.
 11. Ördöglépcső sziklaüreg. Üröm, 1969. 1:100. F: KL, WE. SZ: KL, R: KL. ar, hm.
 12. Kápolna barlang. Pomáz, 1967. 1:100. F: KL, PP. SZ: KL, R: KL. ar, km, hm.
 13/43. Havasi gyopár bg. Pilisborosjenő, 1943. F: VI, SZ: VI. R: VI után KL.
 13. Szódás (Havasi gyopár) Pilisborosjenő, 1967 1:100. F: KL, SM, LF. ar, 2 km, hm
 14/41. Kevélynyergi zsomboly. Pilisborosjenő, 1942. 1:200, F: VI. Sz: VI, R: V-K.
 14. Kevélynyergi Természetbarát zsomboly. " 1968. F:KL,DS, WE. R: KL. ar, hm, 30
 15/43. Kevélynyergi "Rókalyuk" barlang. F: VI, SZ:VI, R: V-K. ar, 13 km
 15. Kevélynyergi "Rókalyukak" bg. Pilisborosjenő,1967. F:KL, LF, SM. Csak ar.
 16/1868. Kiskevélyi barlang Csobánka, 1868. F: Koch A. Sz: Koch, R: KA - KL. ar, hm
 16/a. Mackó barlang Csobánka, 1967. 1:100. F: KL, PP, SM. Sz: KL, R: KL. ar.
 16/m. Mackó barlang " " " " " " " " hm, 12 km
 17. Csirkés barlang Csobánka, 1969. 1:100. F: KL, WE. SZ:KL, R: KL. ar, hm.
 18/43. Csúcshegyi barlang Csobánka, 1943. 1:100. F:VI, SZ:VI, R: V-K. ar, hm.
 18. Csúcshegyi barlang, 1:100. F: KL, WE. SZ:KL, R: KL. ar, hm, 4 km.
 19. Zsó-barlang. Csobánka, 1969. 1:100. F: KL, SZ: KL, R: KL. ar, hm.
 20. Odusor. Csobánka, 1970. 1:100 F: KL, WE. SZ: KL, R: KL. ar, km, hm.
 21. Delago odu Csobánka, 1970. 1:100. F: KL, WE. SZ: KL, R: KL. ar, hm.
 22/43. Delago barlang. Csobánka, 1943. 1:50. F: VI, SZ: VI, R: V-K. ar, hm.
 23/43. Bivak-lyuk. Csobánka, 1943. 1:25. [1] F:VI, SZ:VI. R: V-K. ar, hm.
 23. Bivak-lyuk. Csobánka, 1969. 1:100. F: DS, SZ: KL, R: KL. ar, km, hm.
 24. Óra barlang. Csobánka, 1969 1:100. F: WE, WÁ. R: KL.
 25. Pénzes barlang. Csobánka, 1969. 1:100. F: KL, WE, SZ:KL, R:KL. ar, hm.
 26. Csontos barlang. Csobánka, 1969. 1:100. F:WE, NL, SZ:WE, R: KL.
 *27/2 Denevéres barlang, Csobánka, 1969. 1:100. F:WE, WÁ. SZ: WE, R: KL. ar, hm, km.
 28. Rózsalugas átjáró. Csobánka, 1969. 1:100. F: WE, NL. SZ:WE, R: KL. ar, km, hm.
 29. Oszolyi hasadék. Csobánka, 1970. 1:100. F: KL, WE. SZ:KL, R: KL. ar, hm
 30. Kis-Lapos barlang. Csobánka, 1970. 1:100. F: KL, WE. SZ: KL. R: KL. ar, hm
 31. Kétbejárátú barlang. Csobánka, 1970. 1:100. F: KL, WE. SZ: KL. R: KL. ar, 2hm
 32. Negyedhármas barlang. Csobánka, 1970. 1:100. F: KL, WE. SZ: KL, R: KL. ar, hm.
 33. Margitligeti átjáró. Csobánka, 1970. 1:100. F:KL, WE. SZ: KL, R: KL. ar, km.
 35. Üveges barlang. Csobánka, 1970. 1:100. F: WE, WÁ. SZ: WE, R: KL. ar, 2 km, hm
 36. Pados barlang. Csobánka, 1970. 1:100. F: WE, WÁ. SZ: WE. R: KL. ar, km, hm.

Rövidítések:

ar=alaprajz, hm= hosszmetesz, km=keresztmetesz. F=felmerte, SZ=szerkesztette, R=rajzolta.

FJ= Forgács Jenő	NJ= Nagy László	SzF= Szigetváry Ferenc
DS= Dunai Sándor	PP= Pék Péter	PA= Pápa Antal
KL= Kordos László	SM= Somogyi Miklós	VI= Venkovits István
LF= Lechner Ferenc	SzP= Szablyár Péter	WE=Wehovszky Erzsébet
		WÁ= Welker Ádám

V - K = Venkovits István után Kordos László

Megjegyzés: az 1-6, a 34. és a 37-46. számú barlangokról a kötet nem tartalmaz térképet, a 13. a 14. a 15. a 18. a 23. sz. barlangokról két változat szerepel, a 9. és a 16. számúkról pedig három változat is van, míg a 27. számú térképről két azonos levőzet (vagyis egy duplum) van mellékelve, így a kötetnek 39 térképmellélete van.

Budapest, 1975. május 27-én összeállította:

dr. Bertalan Károly

* 27/2. Denevéres barlang. Csobánka, 1969. 1:1000. F: DS, SZ: KL. R: KL. ar, hm, km

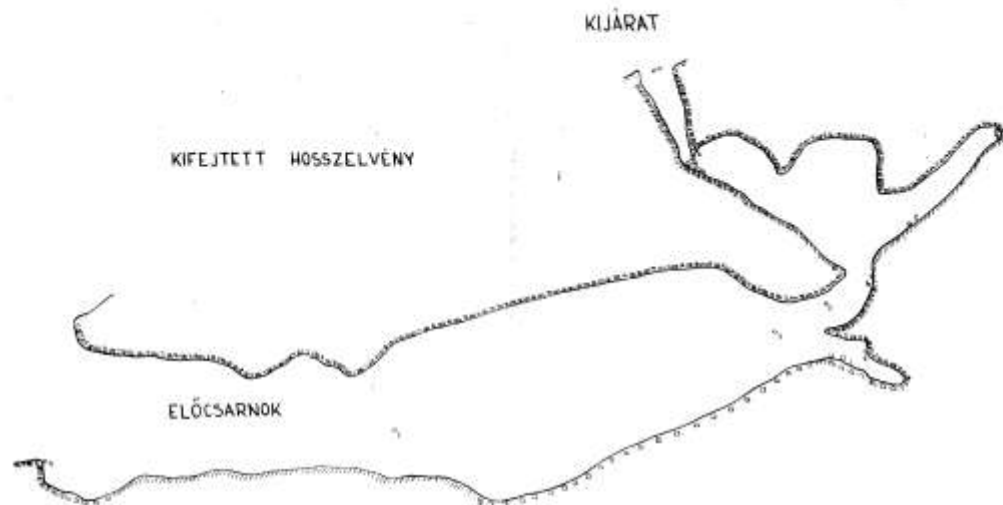
MACKÓ BARLANG

CSOBANKA 1967


M:1:100



BEJÁRAT: ** 3* 2* /Adria/
r* 2* h* /Balti/
NEME: KATASZTERI LAP FELMÉRTE: KORDOS LÁSZLÓ
PÉK PÉTER
SOMOGYI MIKLÓS
MŰSZER: FÜGGŐKOMPASZ SZERKEZTETTE: KORDOS LÁSZLÓ
POLIGON-VESZTETT RAJZOLTA: KORDOS LÁSZLÓ
MINŐSÍTÉS: ELLENŐRIZTE:



KERESZTMETSZETEK



MACKÓ BARLANG

CSOBANKA 1967

M=1:100



BEJÁRAT:	x =	y =	z =	h =	/Adria/ /Balt./
NEME:	FELMÉRÉSI LAP	FELMÉRTE:	KORDOS LÁSZLÓ PEK PÉTER SOMOGYI MIKLÓS		
MŰSZER:	FÜGGŐKOMPASZ	SZERKESZTETTE:	KORDOS LÁSZLÓ		
POLIGON:	VESZTETT	RAJZOLTA:	KORDOS LÁSZLÓ		
MINŐSÍTÉS:		ELLENŐRIZTE:			

VETÜLETI ALAPRAJZ

JELKULCS:

Az 1965-ös nemzetközi jelkúcs
használatával készült.

MELLÉKLET:

KEVELYNYERGI TERMÉSZETBARÁT ZSOMBOLY

PILISBOROSJENŐ 1968

M=1:100

Bejárat: $x=574,42$ $y=486,84$ $z=385,99$ (Adria)

(Balti)
Neme: kataszteri lap Felmérte: Kordos László
Duna Sandor
Vehovszky Erzsébet

Műszer: függőkompassz Szerkesztette: Kordos László
Poligon: vezetett Rajzolta: Kordos László

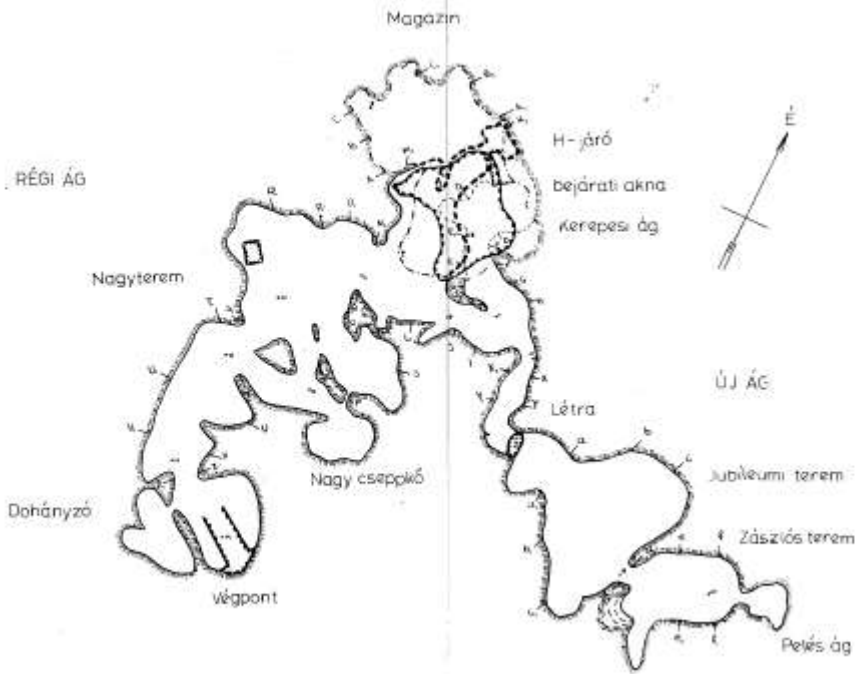
Minősítés: Ellenőrizte:

Jelkulcs:

Az 1965-ös nemzetközi barlangtérkép jelkulcs felhasználásával készült

- bejárati akna
- zsombolyszint
- Kerepesi ág
- H-járó

Melléklet:


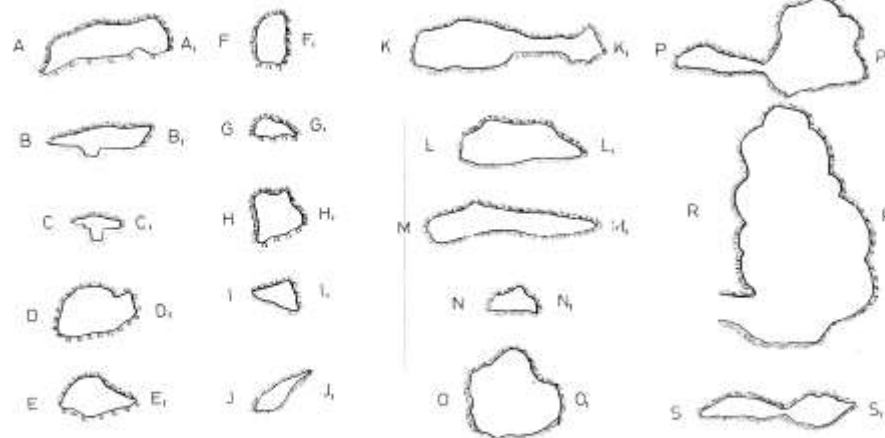


A zsomboly vetületi alaprajza

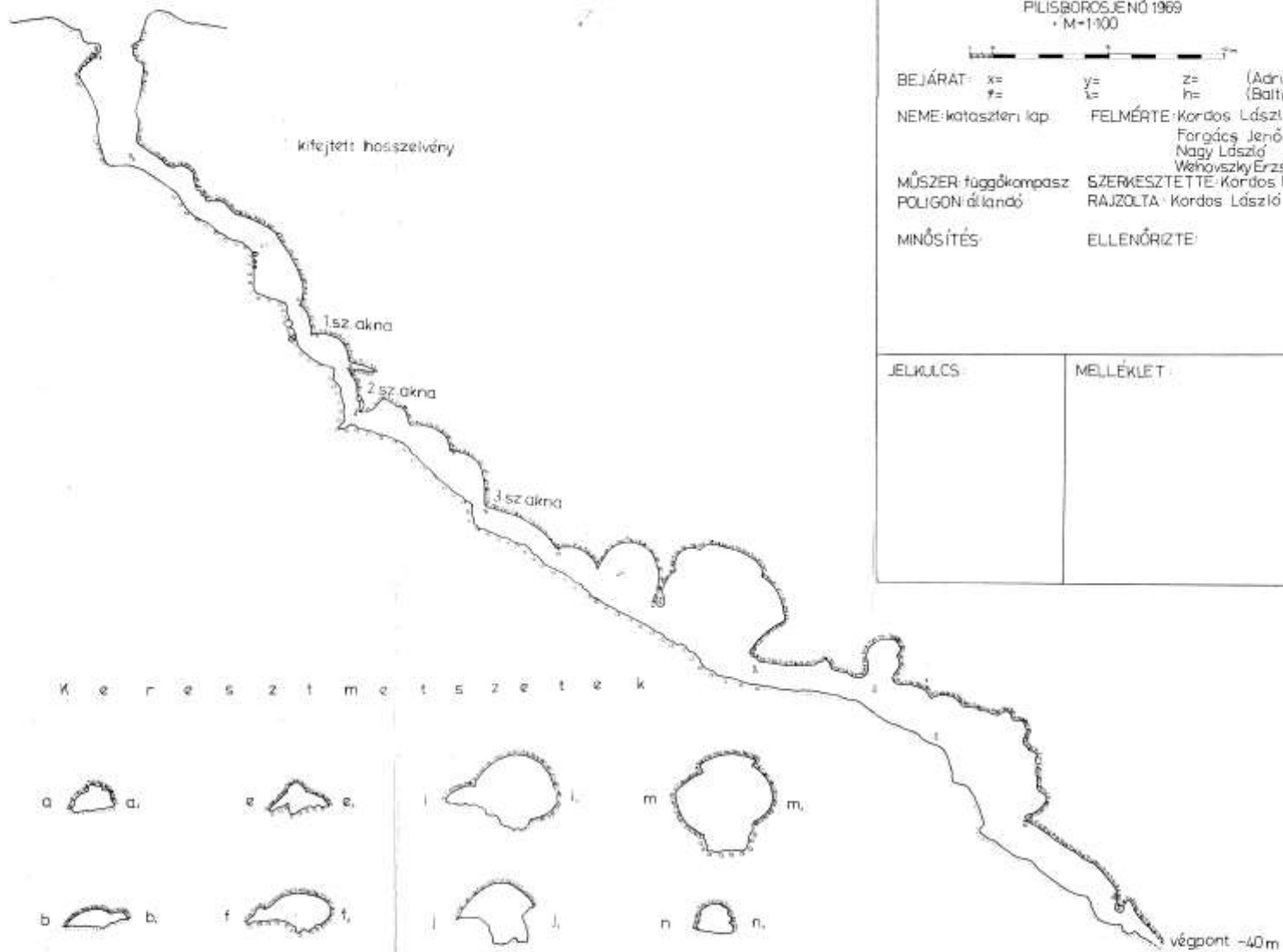


A zsomboly kifejtett hosszfelvétele

K E R E S Z T M E T S Z E T E



bejárati akna



ARANYLYUK ZSOMBOLY

PILISBOROS, JENŐ 1969
M=1:100



BEJÁRAT:	x=	y=	z=	(Adria)
	φ=	κ=	h=	(Balti)

NEMEKataszteri lap:	FELMÉRTE:	Kardos László
		Forgács Jenő
		Nagy László
		Wéhovszky Erzsébet

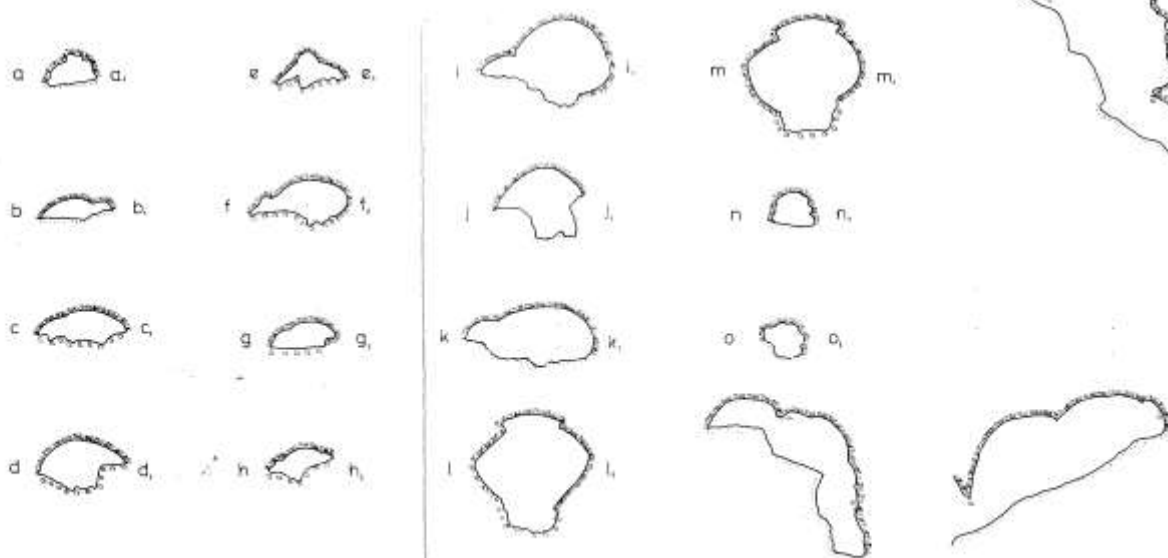
MŰSZER:	függőkompasz	SZERKESZTETTE:	Kardos L.
POLIGON:	állandó	RAJZOLTA:	Kardos László

MINÓSÍTÉS:	ELLENŐRIZTE:
------------	--------------

JELKULCS

MELLÉKLET

K e r e s z t m e t s z e t e k



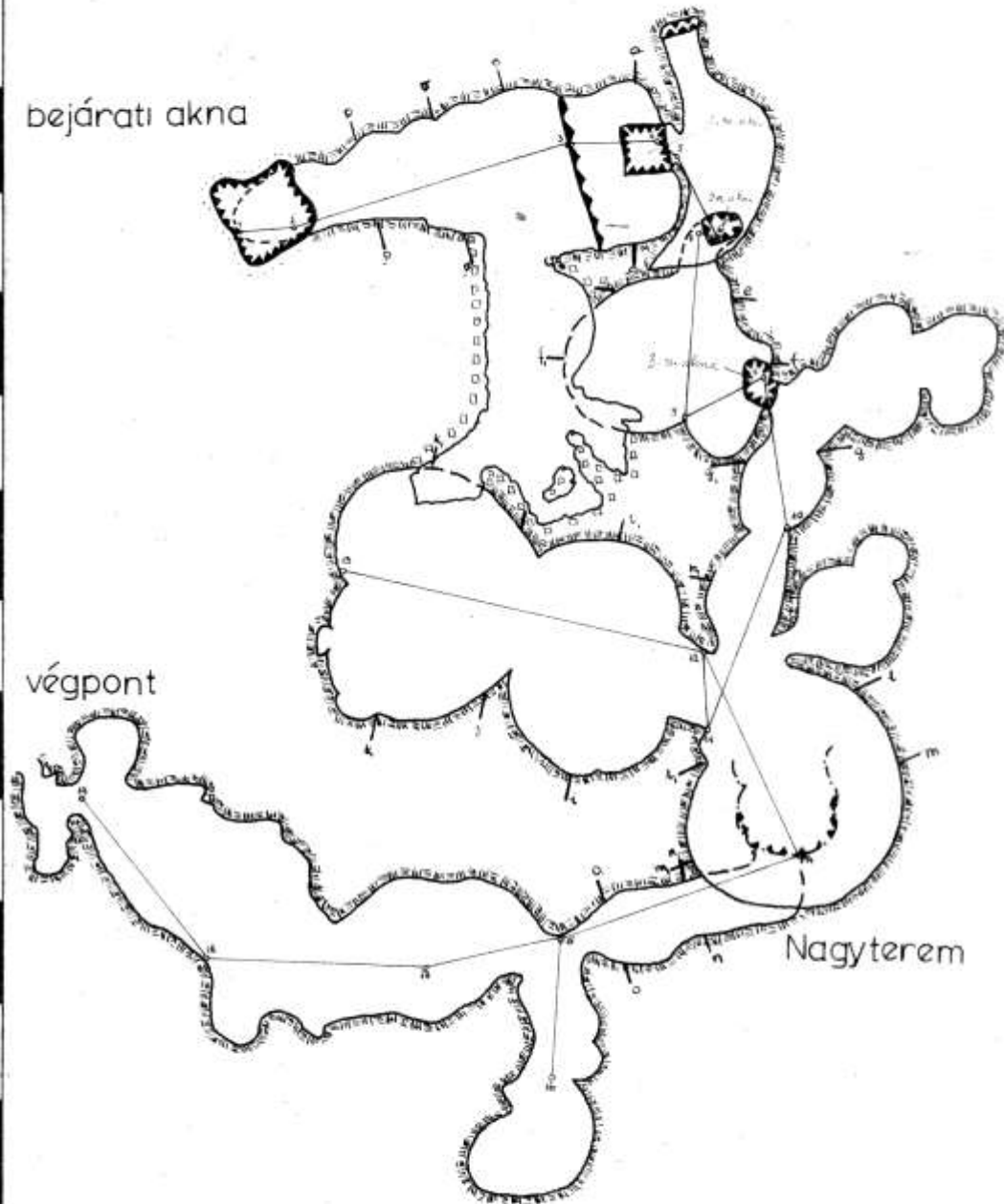
ARANYLYUK ZSOMBOLY

PILISBOROSJENŐ 1969
M=1:100



bejárati akna

végpont



BEJÁRAT: x= y= z= (Adria)
 y= λ= h= (Balti)

NEME: felmérési lap

FELMÉRTE: Kordos László

Forgács Jenő

Nagy László

Wehovszky Erzsébet

MŰSZER: függőkompassz

SZERKESTETTE: Kordos L.

POLIGON: állandó

RAJZOLTA: Kordos László

MINŐSÍTÉS:

ELLENŐRIZTE:

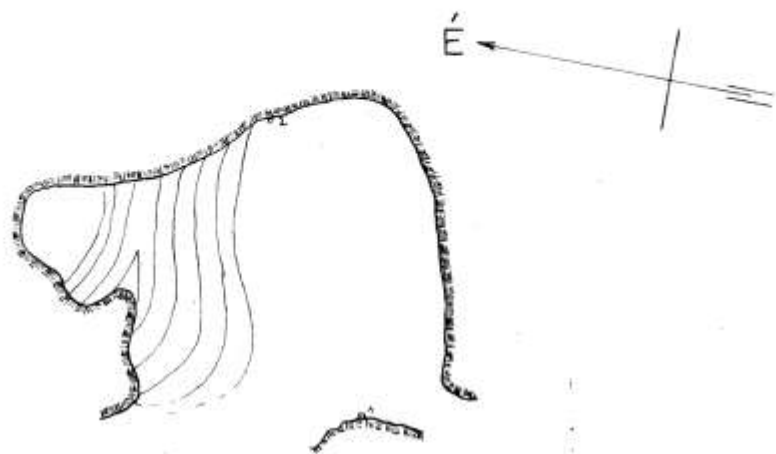
JELKULCS:

MELLÉKLET:

SZÓDÁS / HAVASI GYOPÁR / BARLANG


PILISBOROSJENŐ 1967

M=1:100




alaprjz

k keresztmetszetek



hosszelvény



BEJÁRAT: $x=$ $y=$ $z=$ (Adria)
 $\rho=$ $\lambda=$ $h=$ (Balti)

NEME: kataszteri lap FELMÉRTE: Kordos László
Somogyi Miklós
Lechner Ferenc

MŰSZER: függőkompassz SZERKESZTETTE: Kordos L.

POLIGON: vesztett RAJZOLTA: Kordos László

MINŐSÍTÉS: ELLENŐRIZTE:

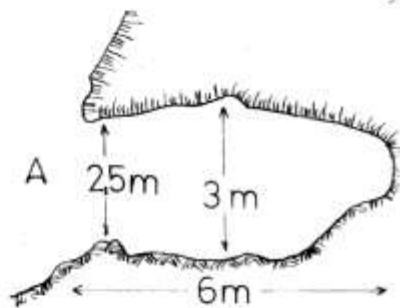
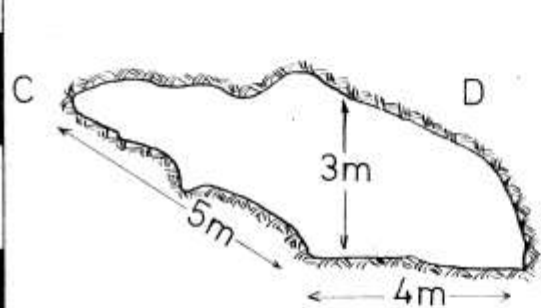
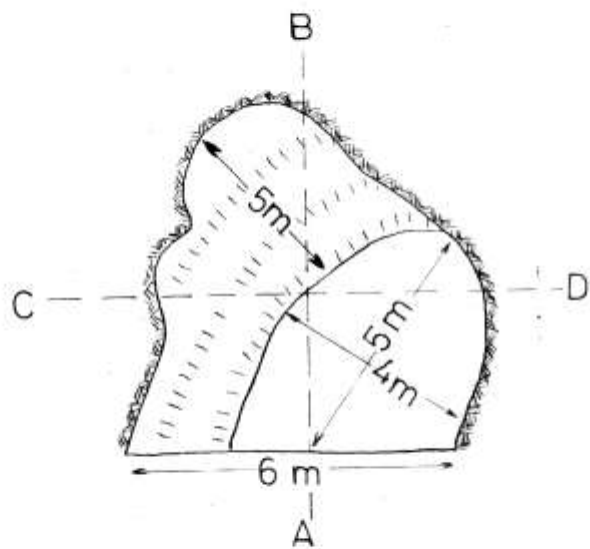
JELKULCS:

MELLÉKLET:

13/1943 HAVASI GYOPÁR BARLANG

PILISBOROSJENŐ 1943

M=1:100



BEJÁRAT: x= y= z= (Adria)
 p= λ= h= (Balti)
 NEME: kataszteri lap FELMÉRTE: Venkovits István
 MŰSZER:
 POLIGON: vesztett SZERKESZTETTE: Venkovits I.
 RAJZOLTA: Venkovits I. után
 Kordos L.
 MINŐSÍTÉS: ELLENŐRIZTE:

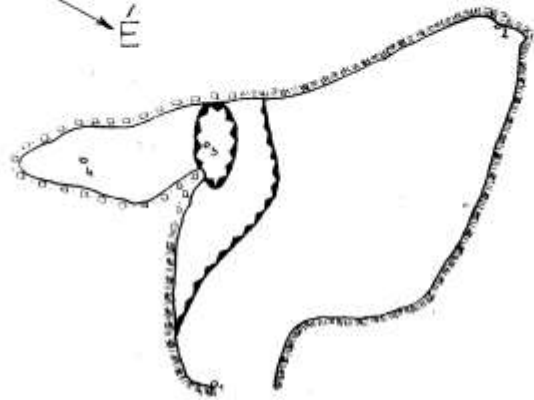
JELKULCS:

MELLÉKLET:
 Venkovits István: Nagykevély környéké-
 nek földtani vizsgálata = kézirat. MAFI.
 Könyvtár. 22418.sz. Bp.1949.

12. KÁPOLNA BARLANG

POMÁZ 1967

M=1:100



alaprész

BEJÁRAT: $x=$ $y=$ $z=$ (Adria)
 $\rho=$ $\lambda=$ $h=$ (Balti)

NEME: kataszteri lap

FELMÉRTE: Kordos László
Pék Péter

MŰSZER: függőkompassz

RAJZOLTA: Kordos László

POLIGON: vesztett

SZERKESZTETTE: Kordos L.

MINŐSÍTÉS:

ELLENŐRIZTE:



keresztmetszet



hosszszelvény

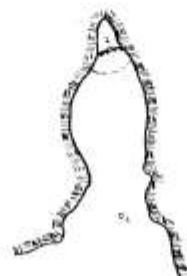
JELKULCS:

MELLÉKLET:

ÖRDÖGLÉPCSŐ SZIKLAÜREG

ÜRÖM 1969

M=1:100



alaprjz



hosszmetszet

hossz: ?

BEJÁRAT: φ : λ : h: (Balti)

NEME: Kataszteri lap

FELMÉRTE: Kordos László

Wehovszky Erzsébet

MŰSZER: Fügőkompassz

SZERKESZTETTE: Kordos L.

POLIGON: Állandó

RAJZOLTA: Kordos László

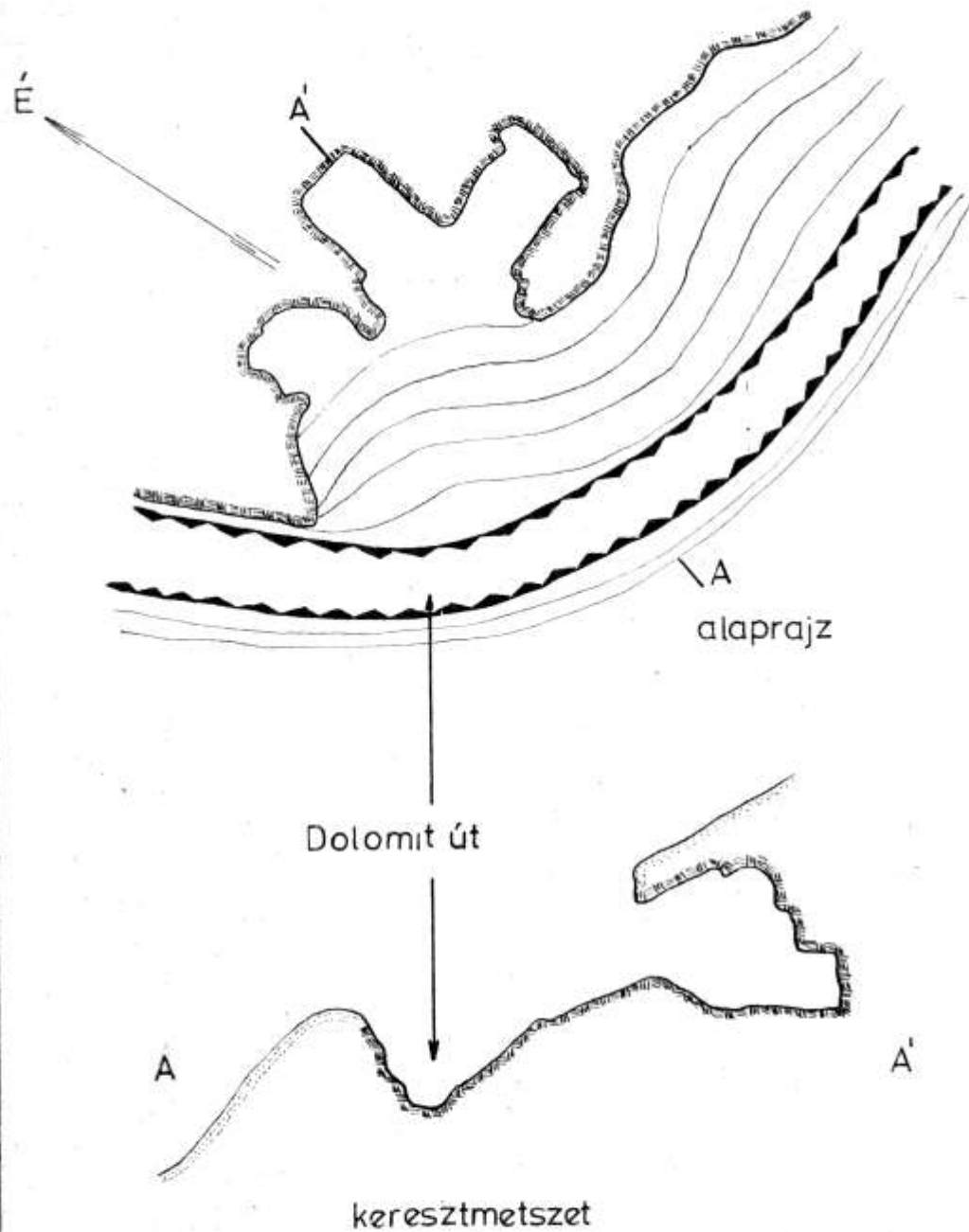
MINŐSÍTÉS:

ELLENŐRIZTE:

KATASZTERI SZAM:

JELKULCS:

MELLÉKLET:



EZÜSTHEGYI DOLOMIT ÜREGEK

ÜRÖM · 1969

M=1:100



BEJÁRAT: φ : λ : h: (Balti)

NEME: Kataszteri lap

FELMÉRTE: Kordos László

MŰSZER: Bányászkompassz

SZERKESZTETTE: Kordos L.

POLIGON: Vesztett

RAJZOLTA: Kordos László

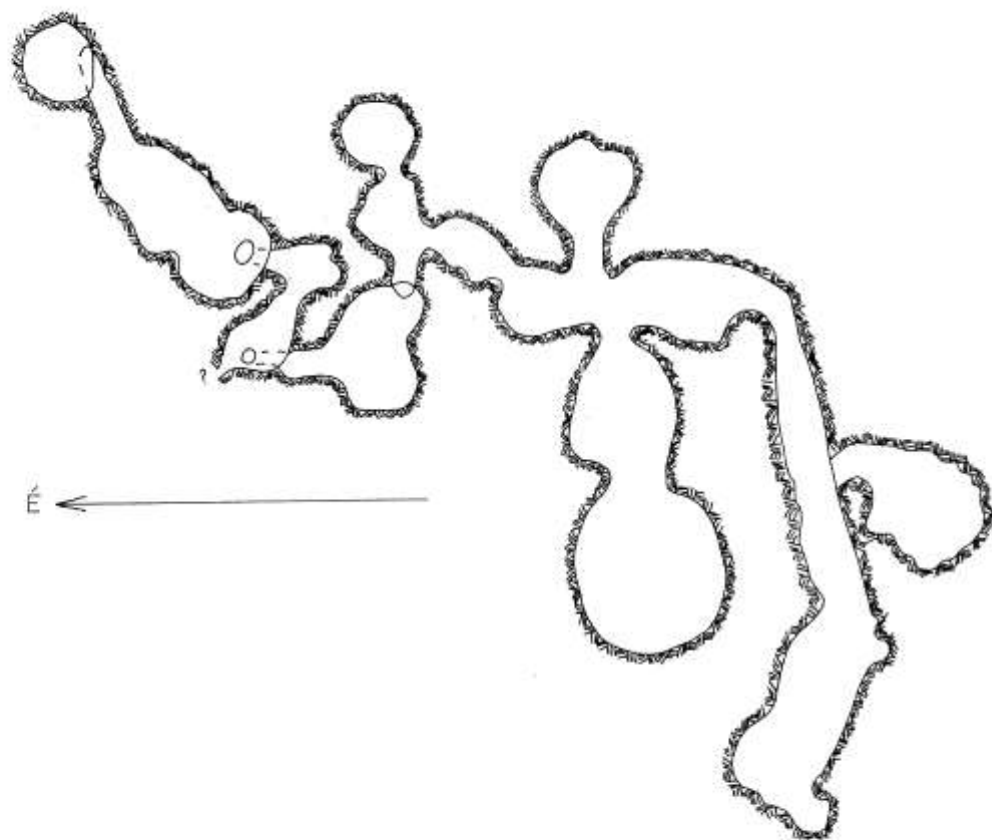
MINŐSÍTÉS:

ELLENŐRIZTE:

KATASZTERI SZÁM:

JELKULCS:

MELLÉKLET:



KEVÉLYI ARANYLUK BARLANG

PILISBOROSJENŐ 1943
M=1:100



BEJÁRAT: x= y= z= (Adria)
 φ= λ= h= (Balti)

NEME: kataszteri lap FELMÉRTE: Venkovits István

MŰSZER: SZERKESZTETTE: Venkovits I.

POLIGON: veszített RAJZOLTA: Venkovits I. után
Kordos L.

MINŐSÍTÉS: ELLENŐRIZTE:

JELKULCS:

MELLÉKLET:

Venkovits István Nagykevély környéké-
nek földtanú vizsgálata=kézirat MAFI,
Könyvtár. 22418.sz. Bp.1949.
Az eredeti térképen helytelen mé-
retarány (M=1:200) van feltüntetve.

ZÖLD BARLANG

POMÁZ 1967
M: 1:100

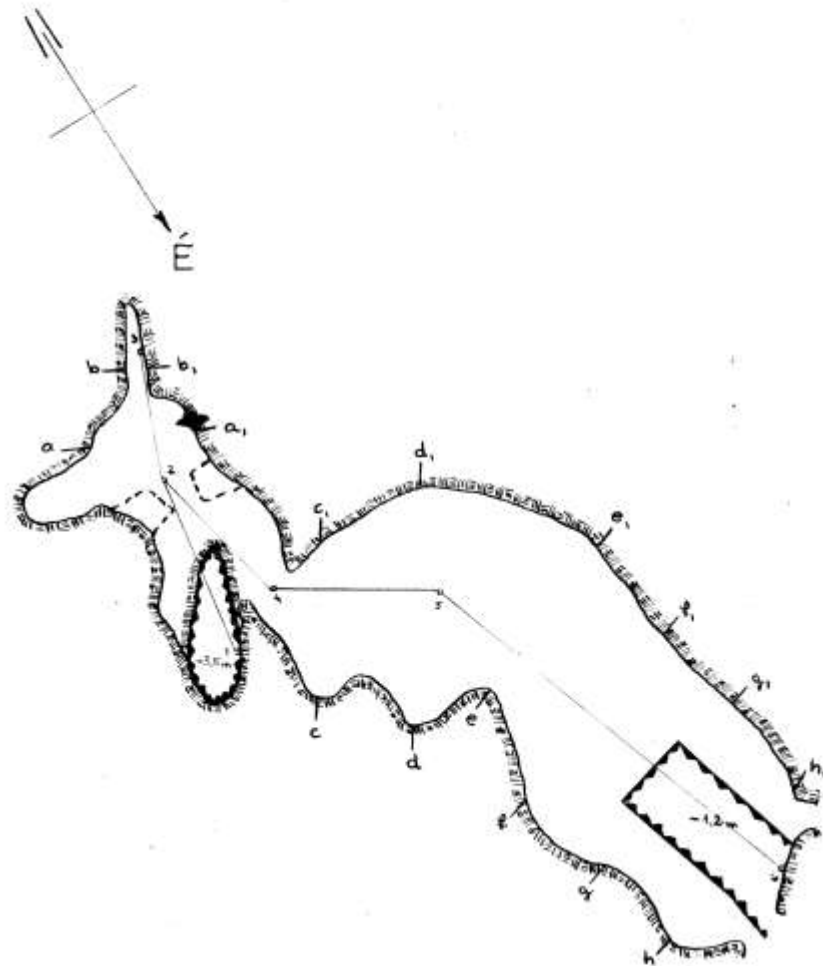


BEJÁRAT: $x =$ $y =$ $z =$ (Adria)
 $r =$ $\lambda =$ $h =$ (Balti)

NEME: felmérési lap FELMÉRTE: Kordos László
Pék Péter

MŰSZER: függőkompassz SZERKESZTETTE: Kordos L.
POLIGON: vesztett RAJZOLTA: Kordos László

MINŐSÍTÉS: ELLENŐRIZTE:



alaprjz

Metacik?

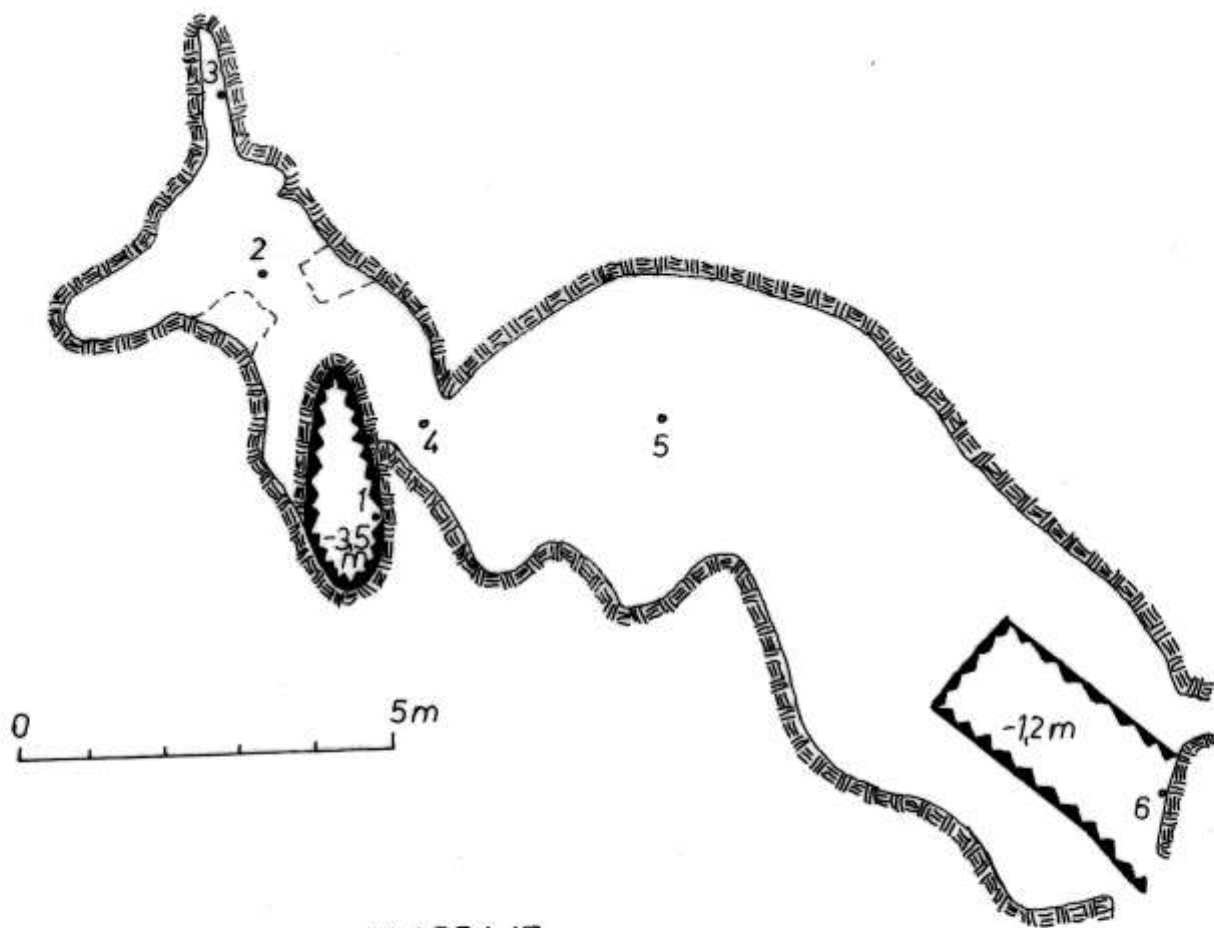
JELKULCS:

MELLÉKLET:

ZÖLD - BARLANG

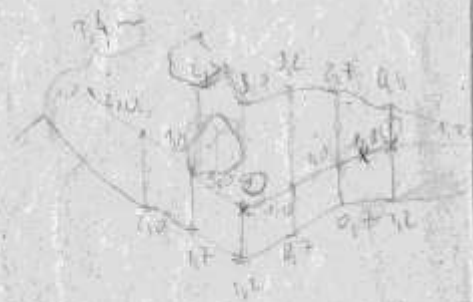
1967

Felmérte: Kordos L.
Pék P.



ALAPRAJZ

London boundary



London boundary

Zeld by
Wald vield



London

London

ZÖLD BARLANG

POMÁZ 1967
M=1:100



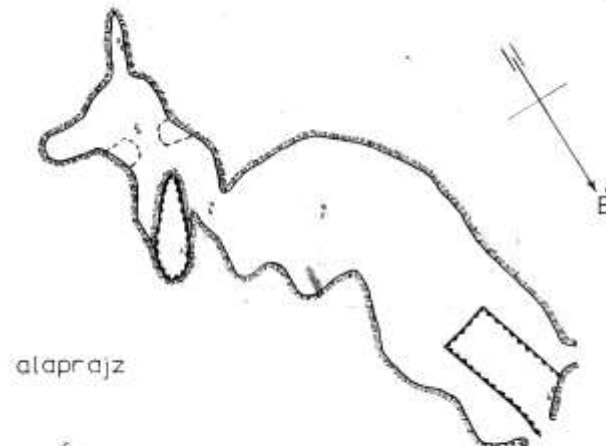

BEJÁRAT: x= y= z= (Adria)
 p= k= h= (Balti)

NEME: katasteri lap FELMÉRTE: Kordos László
 Pék Péter

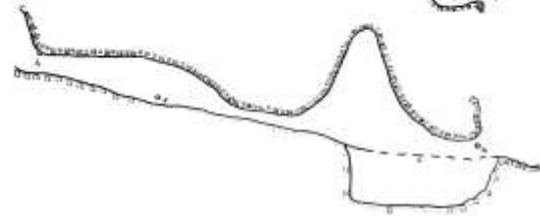
MŰSZER: függőkompassz SZERKESZTETTE: Kordos L.
POLIGON: vesztett RAJZOLTA: Kordos László

MINŐSÍTÉS: ELLENŐRIZTE:

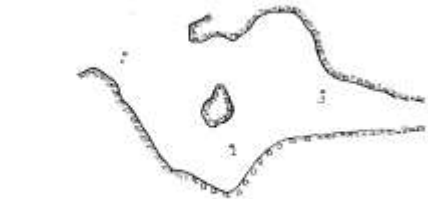
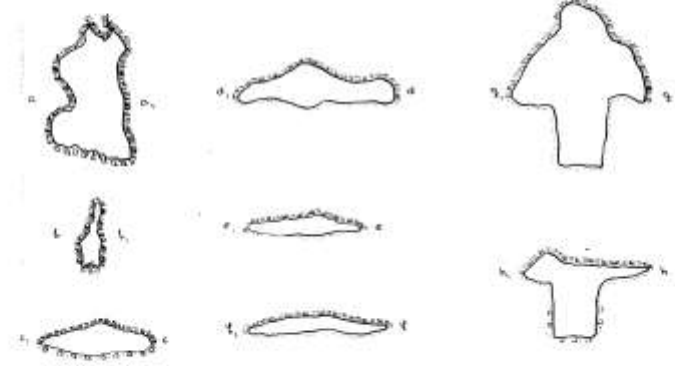
kivetített hosszlevény



alaprész



k e r e s z t m e t s z e t e k



kitejtett hosszlevények

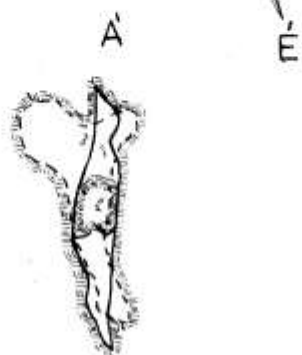
JELKULCS:

MELLÉKLET:

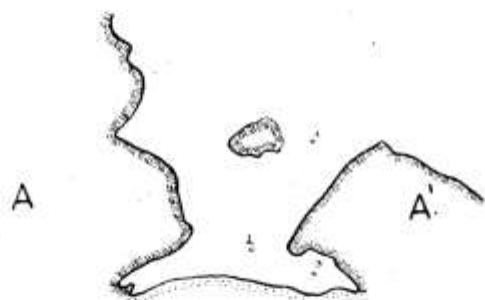
CSIRKÉS BARLANG

CSOBÁNKA 1969

M=1:100



A
alaprajz



hosszmetszet

BEJÁRAT: φ : λ : h: (Balti)

NEME: Kataszteri lap

FELMÉRTE: Kordos László
Wehovszky Erzsébet

MŰSZER: FUGgőkompassz

SZERKESZTETTE: Kordos L.

POLIGON: Vesztett

RAJZOLTA: Kordos László

MINŐSÍTÉS:

ELLENŐRIZTE:

KATASZTERI SZÁM:


JELKULCS:

MELLÉKLET:

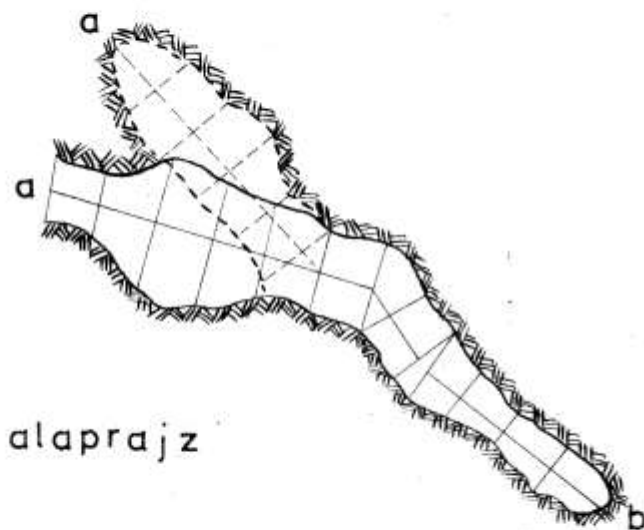
CSÜCSHEGYI BARLANG

CSOBÁNKA 1943

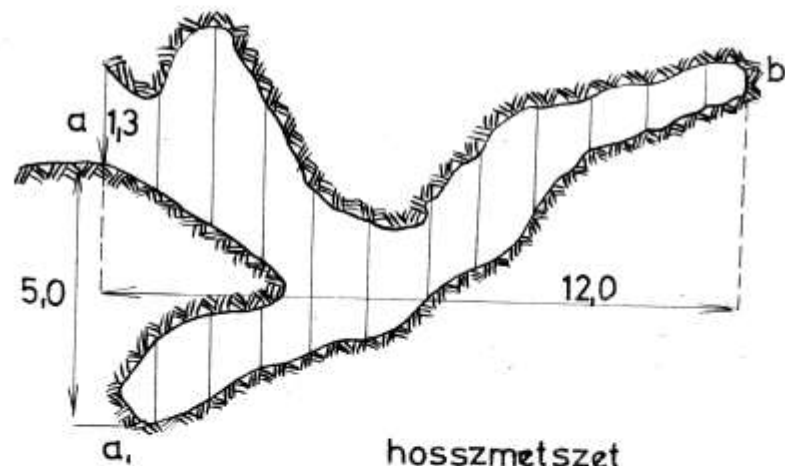
M=1:100



É



alaprajz



hosszmetszet

BEJÁRAT: φ :

λ : h: (Balti)

NEME: Kataszteri lap

FELMÉRTE: Venkovits István

MŰSZER:

SZERKESZTETTE: Venkovits I.

POLIGON: Vesztett

RAJZOLTA: Venkovits I. után
Kordos L.

MINŐSÍTÉS:

ELLENŐRIZTE:

KATASZTERI SZÁM:

JELKULCS:

MELLÉKLET:

CSÜCSHEGYI BARLANG

CSOBÁNKA 1969

M=1:100



BEJÁRAT: φ : λ : h: (Balti)

NEME: Kataszteri lap

FELMÉRTE: Kordos László
Wehovszky Erzsébet

MŰSZER: Fügőkompassz

SZERKESZTETTE: Kordos L.

POLIGON: Állandó

RAJZOLTA: Kordos László

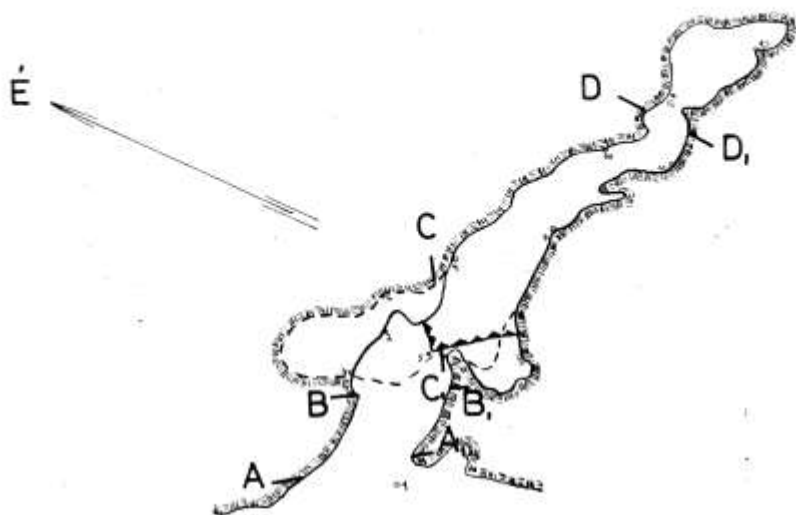
MINŐSÍTÉS:

ELLENŐRIZTE:


KATASZTERI SZÁM:

JELKULCS:

MELLÉKLET:



alaprész



kifejtett hosszlevény



metszetek

26. CSONTOS BARLANG

CSOBÁNKA 1969

M=1:100



BEJÁRAT: ρ : λ : h : (Balti)

NEME: Kataszteri lap

FELMÉRTE: Wehovszky Erzsébet
Nagy László

MŰSZER: Bányászkompassz

SZERKESZTETTE: Wehovszky E.

POLIGON: Állandó

RAJZOLTA: Kordos László

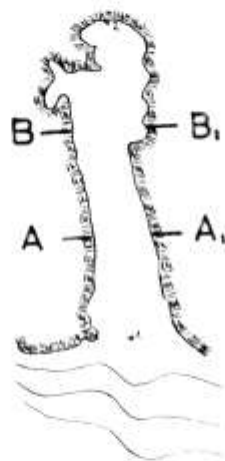
MINŐSÍTÉS:

ELLENŐRIZTE:

KATASZTERI SZÁM:

JELKULCS:


MELLÉKLET:



Alaprajz



Keresztmetszetek

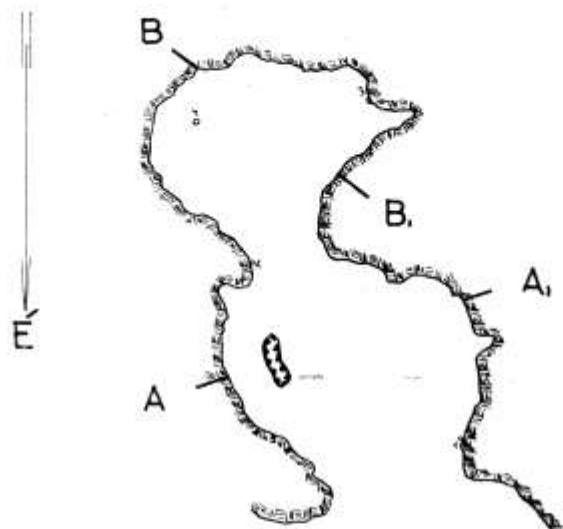



Hosszelvénny

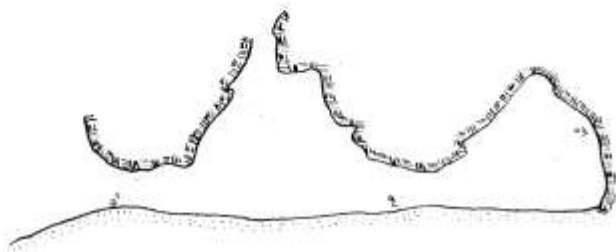
DENEVÉRES BARLANG

CSOBÁNKA 1969

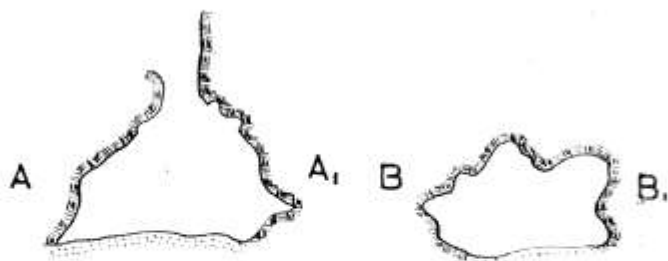
M=1:100



alaprajz



kifejtett hosszalvány



metszetek

BEJÁRAT: p:
NEME: Kataszteri lap

λ: h: (Balti)
FELMÉRTE: Wehovszky Erzsébet
Welker Ádám

MŰSZER: Bányászkompassz
POLIGON: Állandó

SZERKESZTETTE: Wehovszky E.
RAJZOLTA: Kordos László

MINŐSÍTÉS:

ELLENŐRIZTE:

KATASZTERI SZÁM:

JELKULCS:

MELLÉKLET:

DENEVÉRES BARLANG

27/6
1969.

CSOBÁNKA 1969

M 1:100



BEJÁRAT: γ : λ : h: (Balti)

NEME: Kataszteri lap

FELMÉRTE: Duna Sándor

MŰSZER: Bányászkompassz

SZERKESZTETTE: Kordos L.

POLIGON: Állandó

RAJZOLTA: Kordos László

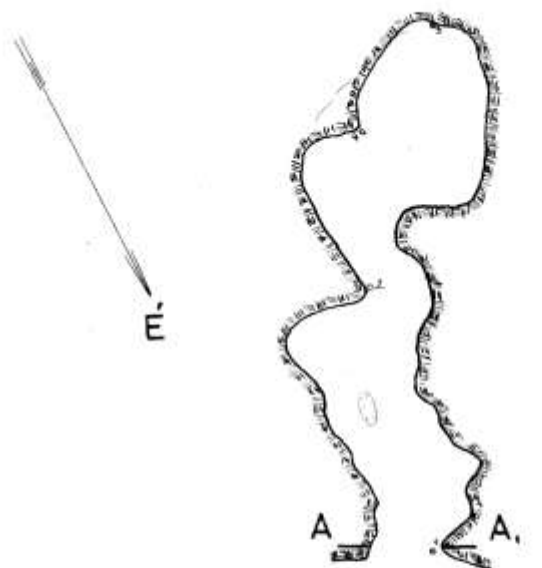
MINŐSÍTÉS:

ELLENŐRIZTE:

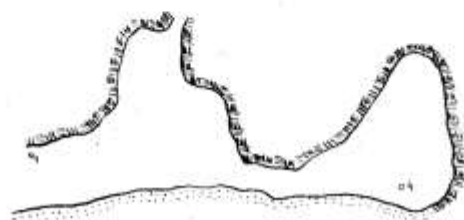
KATASZTERI SZÁM:

JELKULCS:

MELLÉKLET:



alaprész

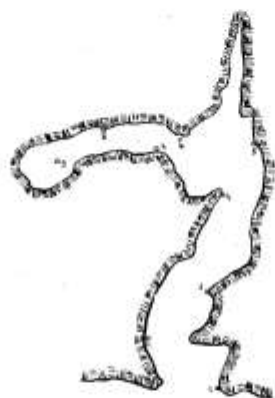


hosszmetszet



keresztmetszet

É



alaprjz




kifejtett hosszelvny

13. ZSÓ - BARLANG

C SOBÁNKA 1969

M 1:100



BEJÁRAT: φ :

λ :

h:

(Balti)

NEME: Kataszteri lap

FELMÉRTE: Kordos László

MŰSZER: Fügőkompassz

SZERKESZTETTE: Kordos L.

POLIGON: Állandó

RAJZOLTA: Kordos László

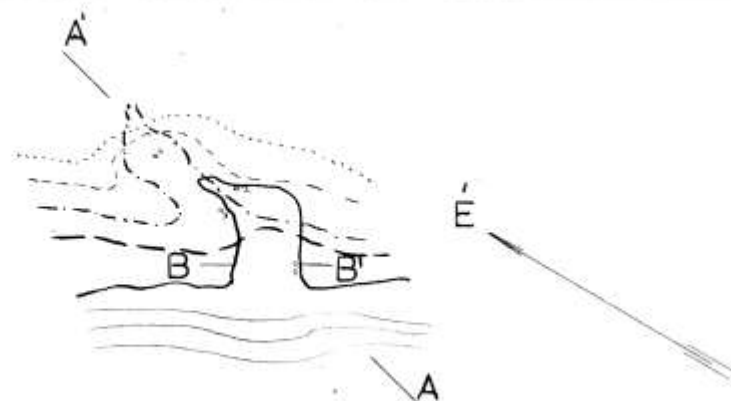
MINŐSÍTÉS:

ELLENŐRIZTE:

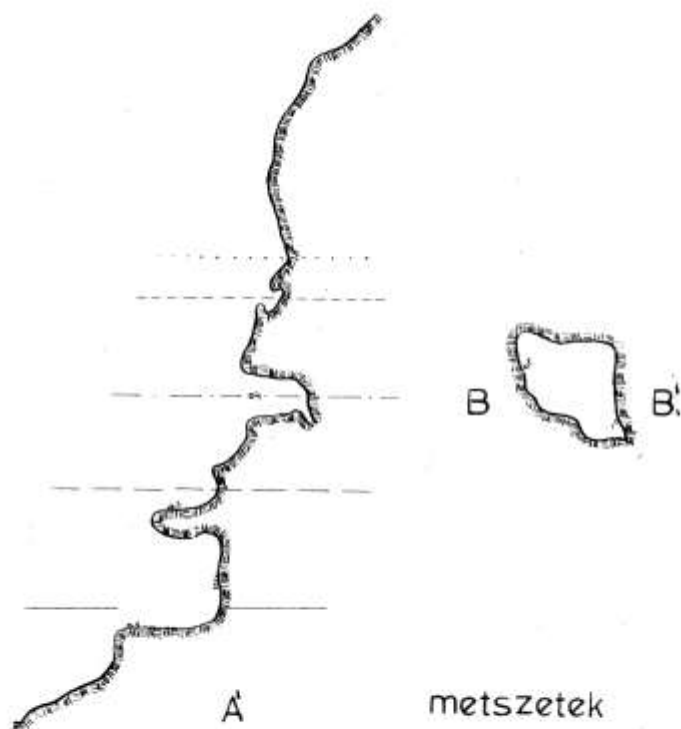
KATASZTERI SZÁM:

JELKULCS:

MELLÉKLET:



alaprajz



metszetek

ODUSOR

CSOBÁNKA 1970

M 1:100



BEJÁRAT: φ : λ : h: (Balti)

NEME: Kataszteri lap

FELMÉRTE: Kordos László
Wehovszky Erzsébet

MŰSZER: Bányászkompassz

SZERKESZTETTE: Kordos L.

POLIGON: Állandó

RAJZOLTA: Kordos László

MINŐSÍTÉS:

ELLENŐRIZTE:

KATASZTERI SZÁM:

JELKULCS:

MELLÉKLET:

DELAGO BARLANG

CSOBÁNKA 1943

M=1:50



BEJÁRAT = φ :

λ :

h:

(Balti)

NEME: Kataszteri lap

MŰSZER:

POLIGON: Vesztett

FELMÉRTE: Venkovits István

SZERKESZTETTE: Venkovits I.

RAJZOLTA: Venkovits I. után

Kordos L.

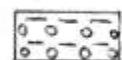
MINŐSÍTÉS:

ELLENŐRIZTE:

KATASZTERI SZÁM:

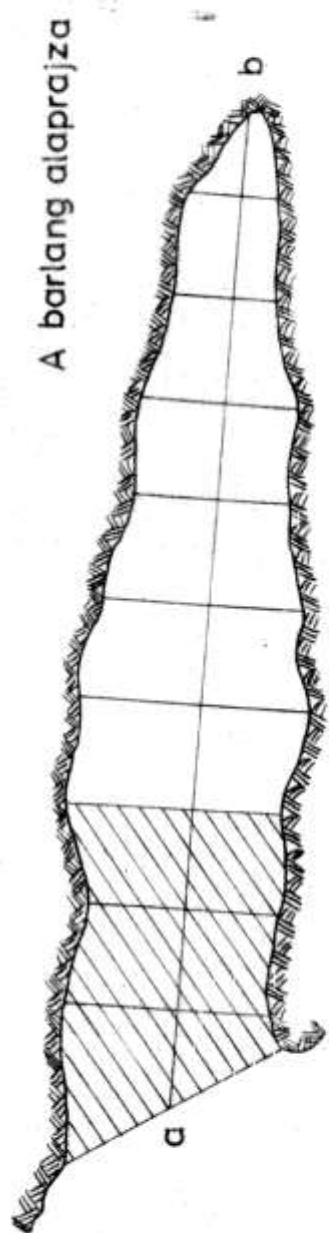
JELKULCS:

 kiásott rész

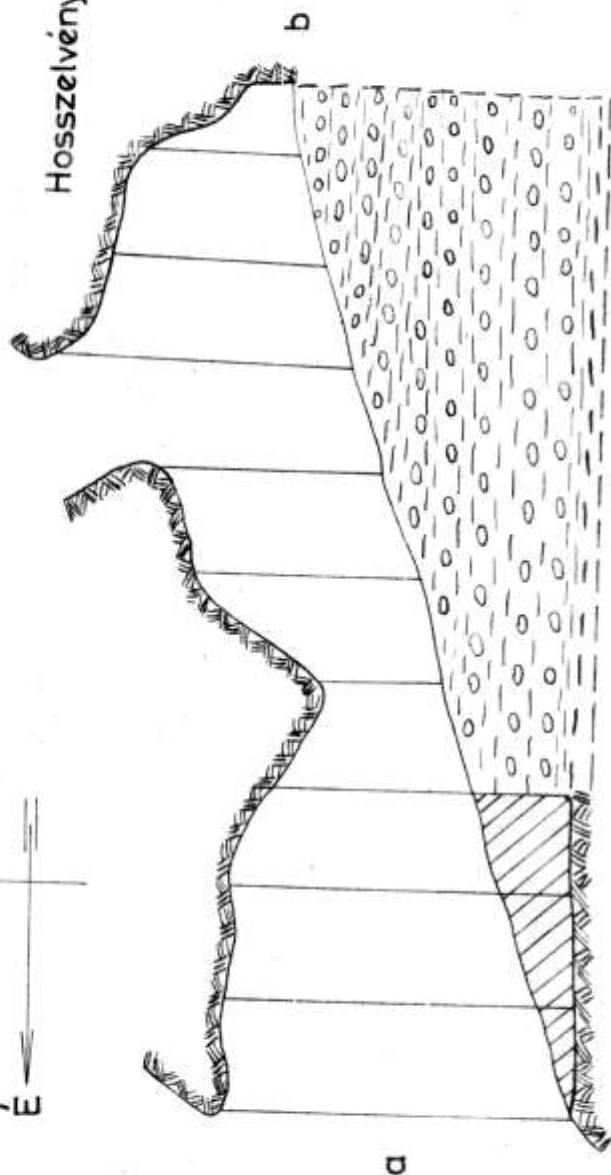
 kitöltés

MELLÉKLET:

A barlang alaprajza




Hosszelvény



DELAGO ODU

CSOBÁNKA 1970

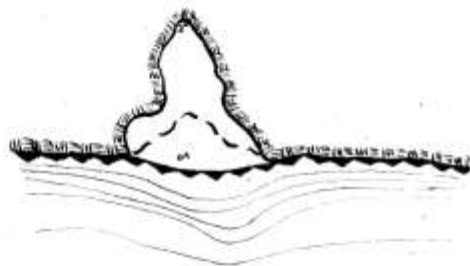
M=1:100



Oszoly, Delago fal metszete

Delago odu

É



Alaprajz

BEJÁRAT: φ :

λ :

h:

(Balti)

NEME: Kataszteri lap

FELMÉRTE: Kordos László
Wehovszky Erzsébet

MŰSZER: Bányászkompassz

SZERKESZTETTE: Kordos L.

POLIGON: Vesztett

RAJZOLTA: Kordos László

MINŐSÍTÉS:

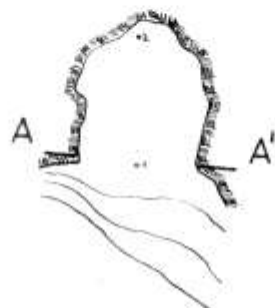
ELLENŐRIZTE:

KATASZTERI SZÁM:

JELKULCS:

MELLÉKLET:

É



alaprjz



hosszmetszet



keresztmetszet

BIVAK-LYUK

CSOBÁNKA 1969

M=1:100



BEJÁRAT: φ :

λ :

h:

(Balti)

NEME:Kataszteri lap

FELMÉRTE:Dunai Sándor

MŰSZER:Bányászkompassz

SZERKESZTETTE:Kordos L.

POLIGON:Állandó

RAJZOLTA:Kordos László

MINŐSÍTÉS:

ELLENŐRIZTE:

KATASZTERI SZÁM:

JELKULCS:

MELLÉKLET:

BIVAK - LYUK

CSOBÁNKA 1943

M=1:25



BEJÁRAT: φ :

λ :

h :

(Balti)

NEME: Kataszteri lap

FELMÉRTE: Venkovits István

MŰSZER:

SZERKESZTETTE: Venkovits I.

POLIGON: Vesztett

RAJZOLTA: Venkovits I. után
Kordos L.

MINŐSÍTÉS:

ELLENŐRIZTE:

KATASZTERI SZÁM:

JELKULCS:

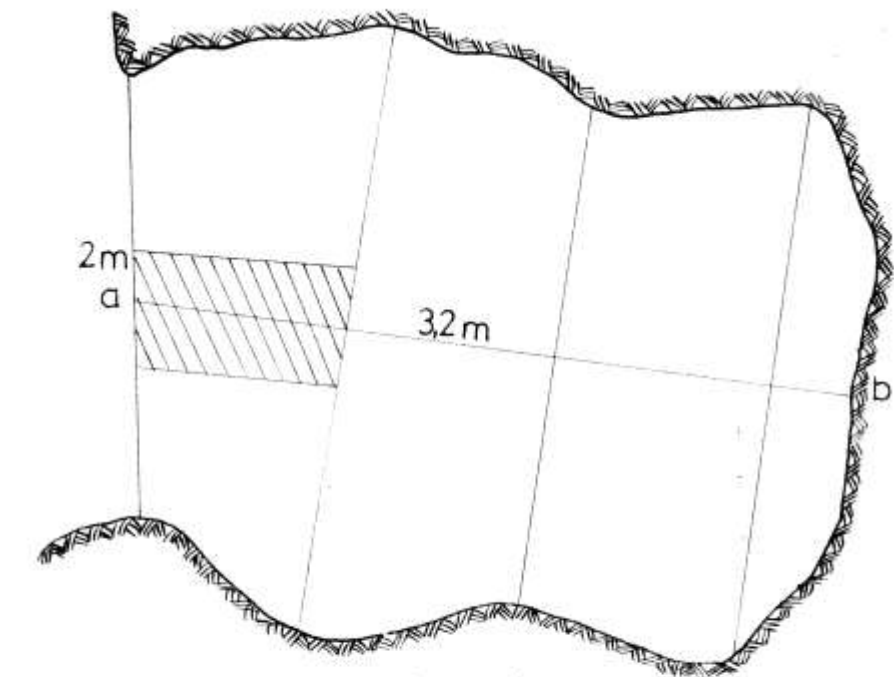
MELLÉKLET:



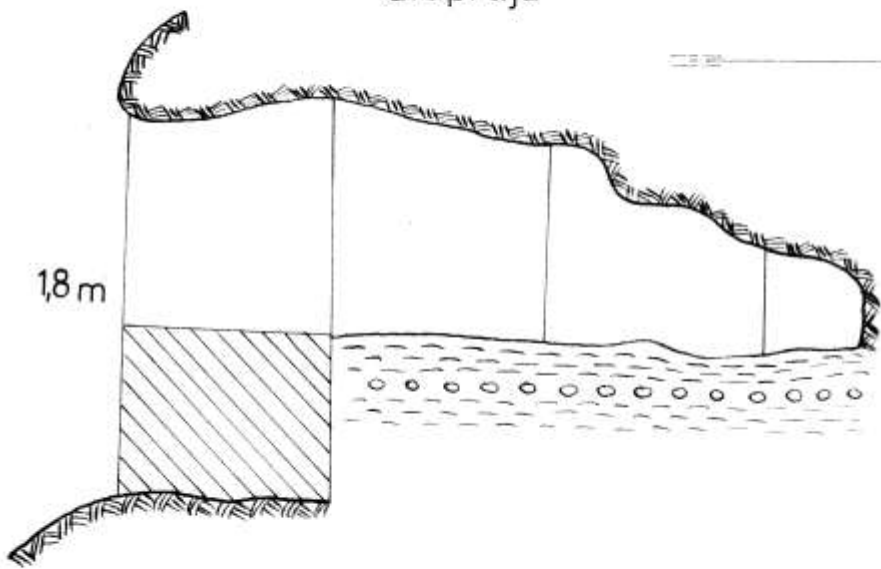
kiásott rész



kitöltés



alaprajz

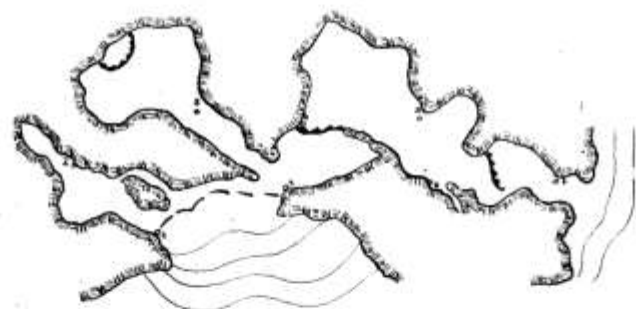



hosszmetszet

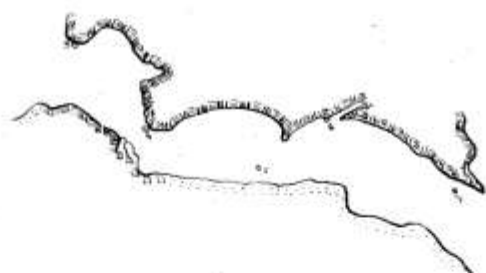
26. PÉNZES BARLANG

CSOBANKA 1969

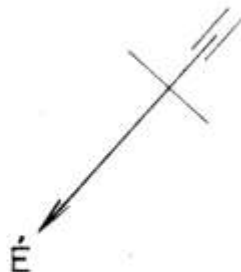
M=1:100



Alaprajz



kifejtett hosszelvény



BEJÁRAT: φ :

λ :

n:

(Balti)

NEME: Kataszteri lap

FELMÉRTE: Kordos László
Wehovszky Erzsébet

MŰSZER: Fügőkompassz

SZERKESZTETTE: Kordos L.

POLIGON: Állandó

RAJZOLTA: Kordos László

MINŐSÍTÉS:

ELLENŐRIZTE:

KATASZTERI SZÁM:

JELKULCS:

MELLÉKLET:

ÓRA BARLANG

CSOBÁNKA 1969

M=1:100



BEJÁRAT = φ : λ : h: (Balti)

NEME: Kataszteri lap

FELMÉRTE: Wehovszky Erzsébet
Welker Ádám

MŰSZER: Bányászkompassz

SZERKESZTETTE: Wehovszky E.

POLIGON: Vesztett

RAJZOLTA: Kordos László

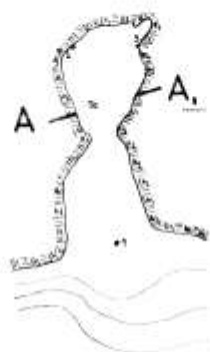
MINŐSÍTÉS:

ELLENŐRIZTE:

KATASZTERI SZÁM:

JELKULCS:

MELLÉKLET:



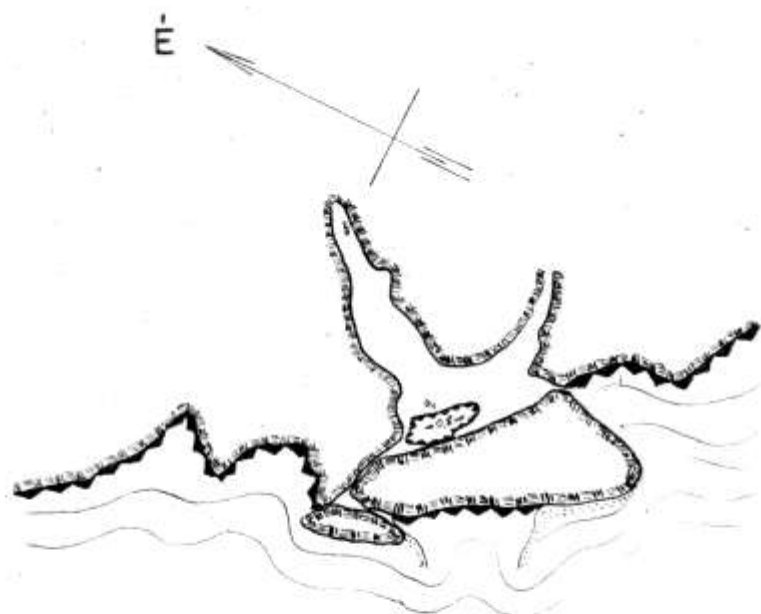
Alaprajz




Keresztmetszet



Kifejtett hosszalvány



Alaprajz



Hosszmetszet

OSZOLYI HASADÉK

CSOBÁNKA 1970

M=1:100



BEJÁRAT: φ : λ : h: (Balti)

NEME: Kataszteri lap

FELMÉRTE: Kordos László

Wehovszky Erzsébet

MŰSZER: Bányászkompassz

SZERKESZTETTE: Kordos L.

POLIGON: Vesztett

RAJZOLTA: Kordos László

MINŐSÍTÉS:

ELLENŐRIZTE:

KATASZTERI SZÁM:

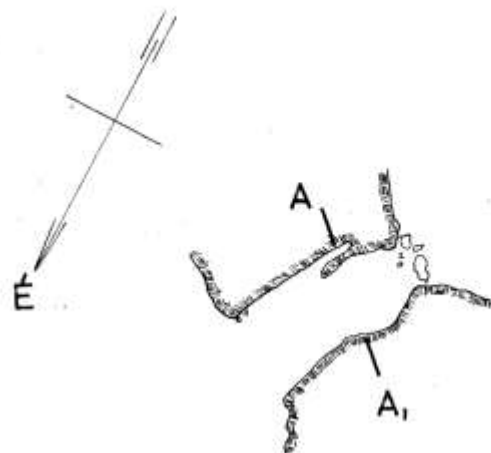
JELKULCS:

MELLÉKLET:

RÓZSALUGAS ÁTJÁRÓ

CSOBÁNKA 1969

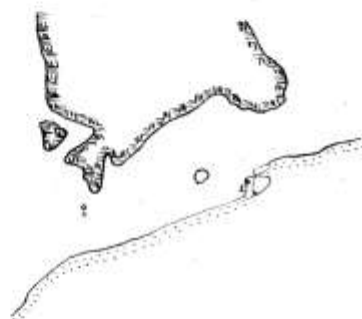
M=1:100



Alaprajz



Keresztmetszet



Hosszmetszet

BEJÁRAT: γ : λ : h: (Balti)

NEME: Kataszteri lap

FELMÉRTE: Wehovszky Erzsébet
Nagy László

MŰSZER: Bányászkompassz

SZERKESZTETTE: Wehovszky E.

POLIGON: Állandó

RAJZOLTA: Kordos László

MINŐSÍTÉS:

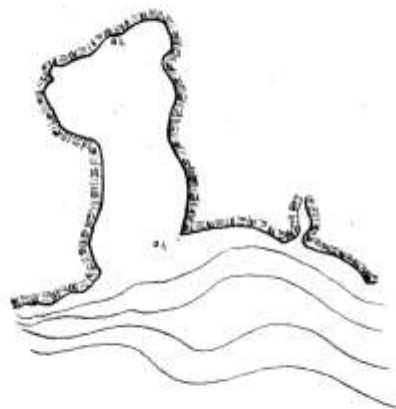
ELLENŐRIZTE:

KATASZTERI SZÁM:


JELKULCS:

MELLÉKLET:

É



Alaprajz

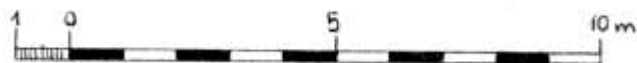


Hosszelvény

30. KIS-LAPOS BARLANG

CSOBÁNKA 1970

M=1:100

BEJÁRAT: φ : λ :

h:

(Balti)

NEME:Kataszteri lap

FELMÉRTE: Kordos László

Wehovszky Erzsébet

MŰSZER: Bányászkompassz

SZERKESZTETTE: Kordos L.

POLIGON: Vesztett

RAJZOLTA: Kordos László

MINŐSÍTÉS:

ELLENŐRIZTE:

KATASZTERI SZÁM:

JELKULCS:

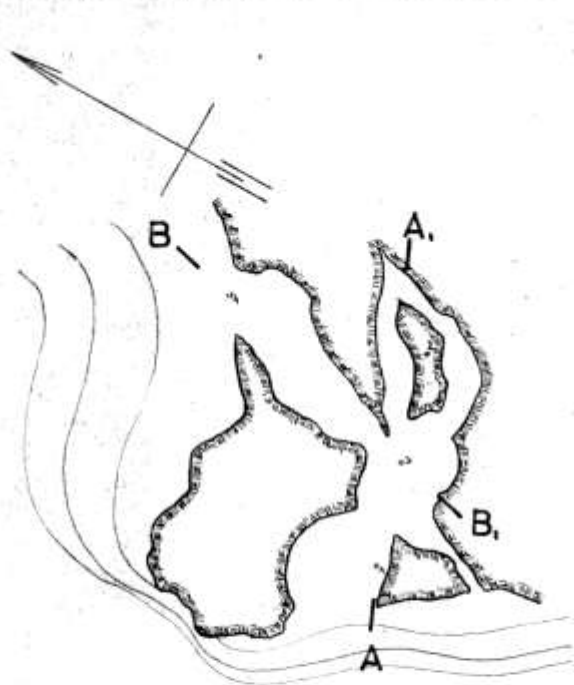

MELLÉKLET:

KÉTBEJÁRATÚ BARLANG

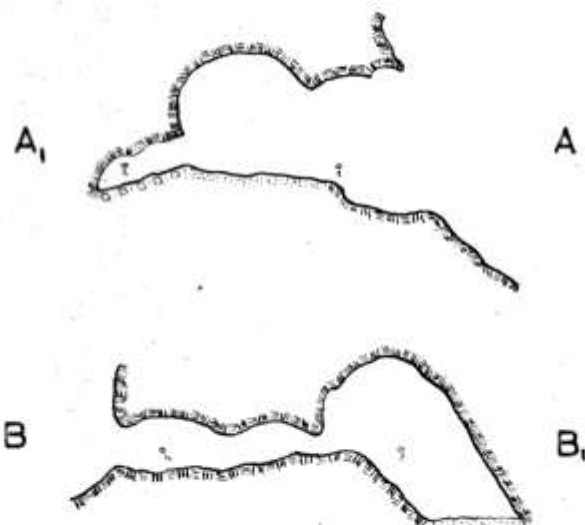
34.

CSOBÁNKA 1970

M=1:100



Alaprajz



Hossmetszetek

BEJÁRAT: φ :

NEME: Kataszteri lap

MŰSZER: Bányászkompassz

POLIGON: Vesztett

λ : h: (Balti)

FELMÉRTE: Kordos László
Wehovszky Erzsébet

SZERKESZTETTE: Kordos L.

RAJZOLTA: Kordos László

MINŐSÍTÉS:

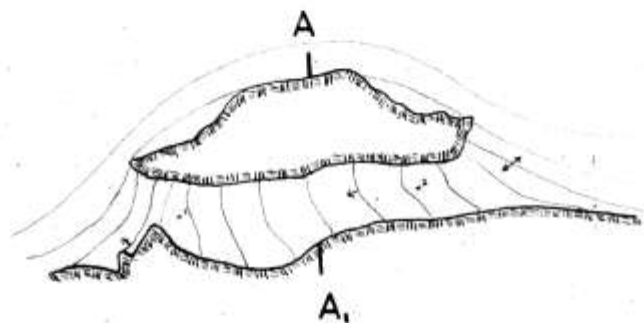
ELLENŐRIZTE:

KATASZTERI SZÁM:

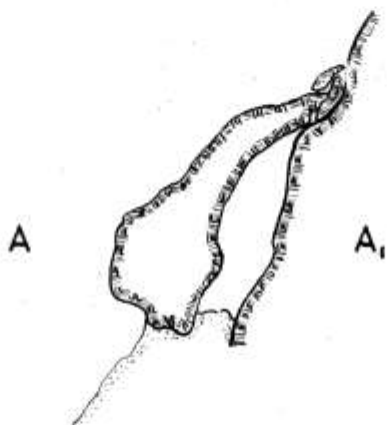
JELKULCS:

MELLÉKLET:

É



Alaprajz




Kerésmetszet

MARGITLIGETI ÁTJÁRÓ

CSOBÁNKA 1970

M=1:100



BEJÁRAT: φ :

λ :

h:

(Balti)

NEME: Kataszteri lap

FELMÉRTE: Kordos László

Wehovszky Erzsébet

MŰSZER: Bányászkompassz

SZERKESZTETTE: Kordos L.

POLIGON: Vesztett

RAJZOLTA: Kordos László

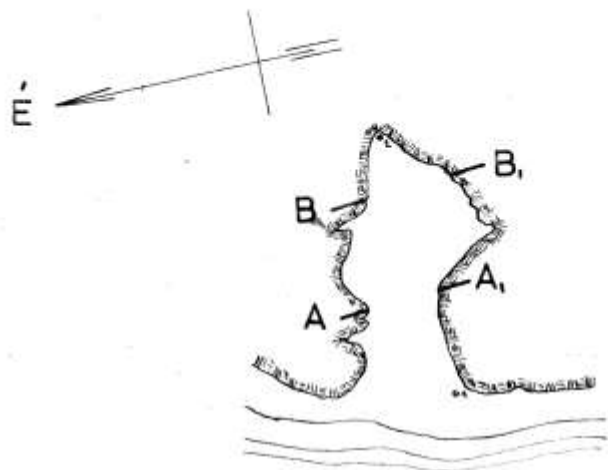
MINŐSÍTÉS:

ELLENŐRIZTE:

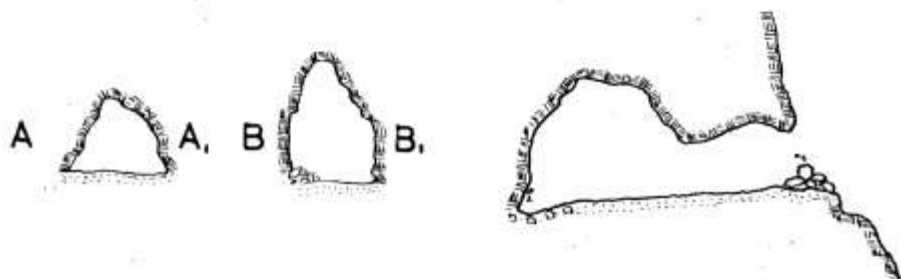
KATASZTERI SZÁM:

JELKULCS:

MELLÉKLET:



Alaprajz



Keresztmetszetek

Hosszmetszet

35. ÜVEGES BARLANG

CSOBÁNKA 1970

M:1:100



BEJÁRAT: γ : λ : h: (Balti)

NEME:Kataszteri lap FELMÉRTE:Wehovszky Erzsébet

Welker Ádám

MŰSZER:Bányászkompassz SZERKESZTETTE:Wehovszky E.

POLIGON:Vesztett

RAJZOLTA:Kordos László

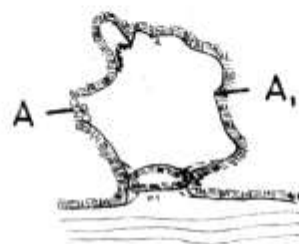
MINŐSÍTÉS:

ELLENŐRIZTE:

KATASZTERI SZÁM:

JELKULCS:

MELLÉKLET:



Alaprajz



Keresztmetszet



Hosszmetszet

36. PADOS BARLANG

CSOBÁNKA 1970

M=1:100



BEJÁRAT: φ : λ : h : (Balti)

NEME: Kataszteri lap

FELMÉRTE: Wehovszky Erzsébet
Welker Ádám

MŰSZER: Bányászkompassz

SZERKESZTETTE: Wehovszky E.

POLIGON: Vesztett

RAJZOLTA: Kordos László

MINŐSÍTÉS:

ELLENŐRIZTE:

KATASZTERI SZÁM:

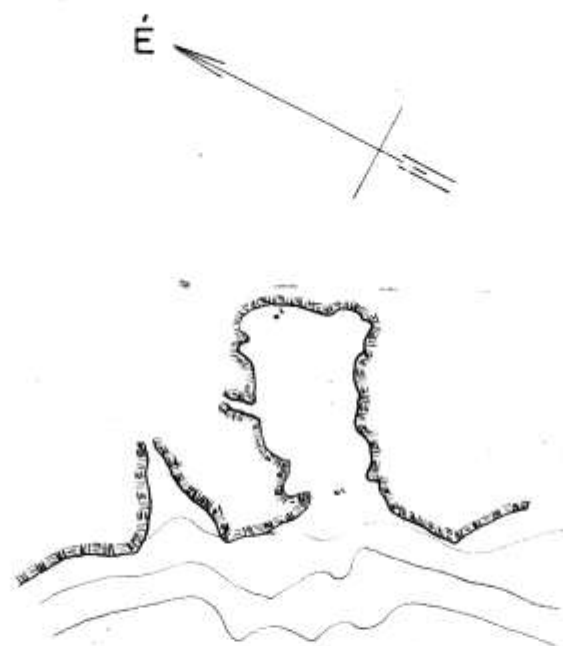

JELKULCS:

MELLÉKLET:

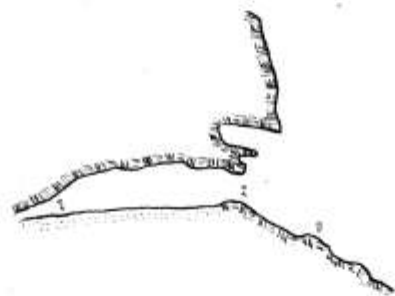
32. NEGYEDHÁRMAS BARLANG

CSOBÁNKA 1970

M=1:100



Alaprajz



Hosszmetszet

BEJÁRAT = φ : λ : h: (Balti)

NEME: Kataszteri lap

FELMÉRTE: Kordos László
Wehovszky Erzsébet

MŰSZER: Bányászkompassz

SZERKESZTETTE: Kordos L.

POLIGON: Vesztett

RAJZOLTA: Kordos László

MINŐSÍTÉS:

ELLENŐRIZTE:

KATASZTERI SZÁM:


JELKULCS:

MELLÉKLET:

KEVÉLYNYERGI ZSOMBOLY

PILISBOROSJENŐ 1941

M=1:200



BEJÁRAT: φ : λ : h: (Balti)

NEME: Kataszteri lap

FELMÉRTE: Venkovits István

MŰSZER:

SZERKESZTETTE: Venkovits I.

POLIGON: Vesztett

RAJZOLTA: Venkovits I. után
Kordos László

MINŐSÍTÉS:

ELLENŐRIZTE:

KATASZTERI SZÁM:

JELKULCS:

MELLÉKLET:

- I. Magazin
- II. Zsomboly
- III. Büdöslyuk
- IV. PIHENŐ
- V. Kiskürtő-terem
- VI. Miklós átjáró
- VII. Kis-Danca-terem
- VIII. Nagy-Danca-terem
- IX. Átjáró
- X. Hosszú-folyosó

A barlang hosszfelvénye

A barlang alaprajza

