

Barlangtani Intézet  
D-1980-14.  
\* Könyvtára \*

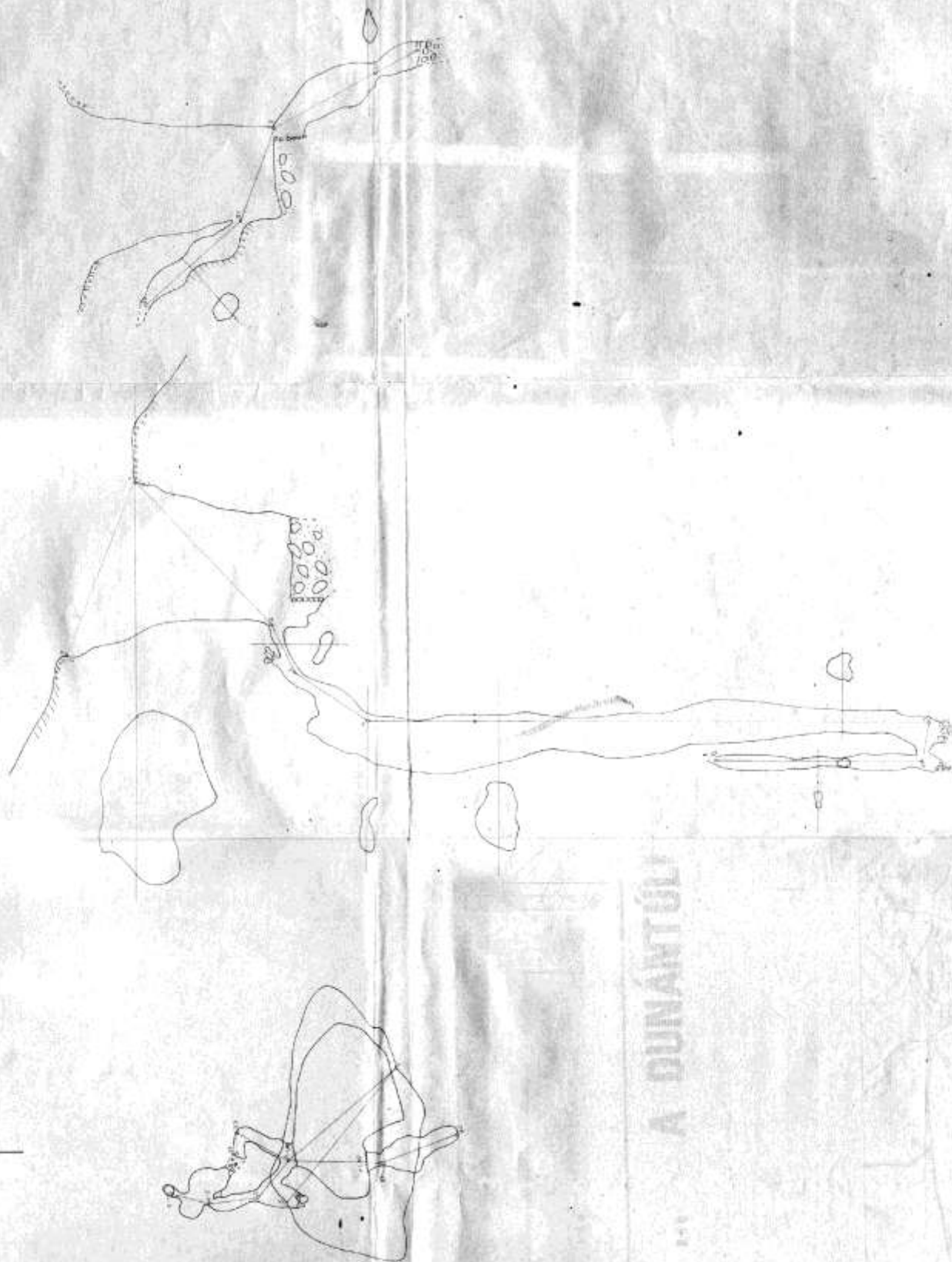


ÚJPALOTA S.E.

BARLANGKUTATÓ  
SZAKOSZTÁLYÁNAK

1980. ÉVI. JELENTÉSE

GALUZZSNYA - zsomboly

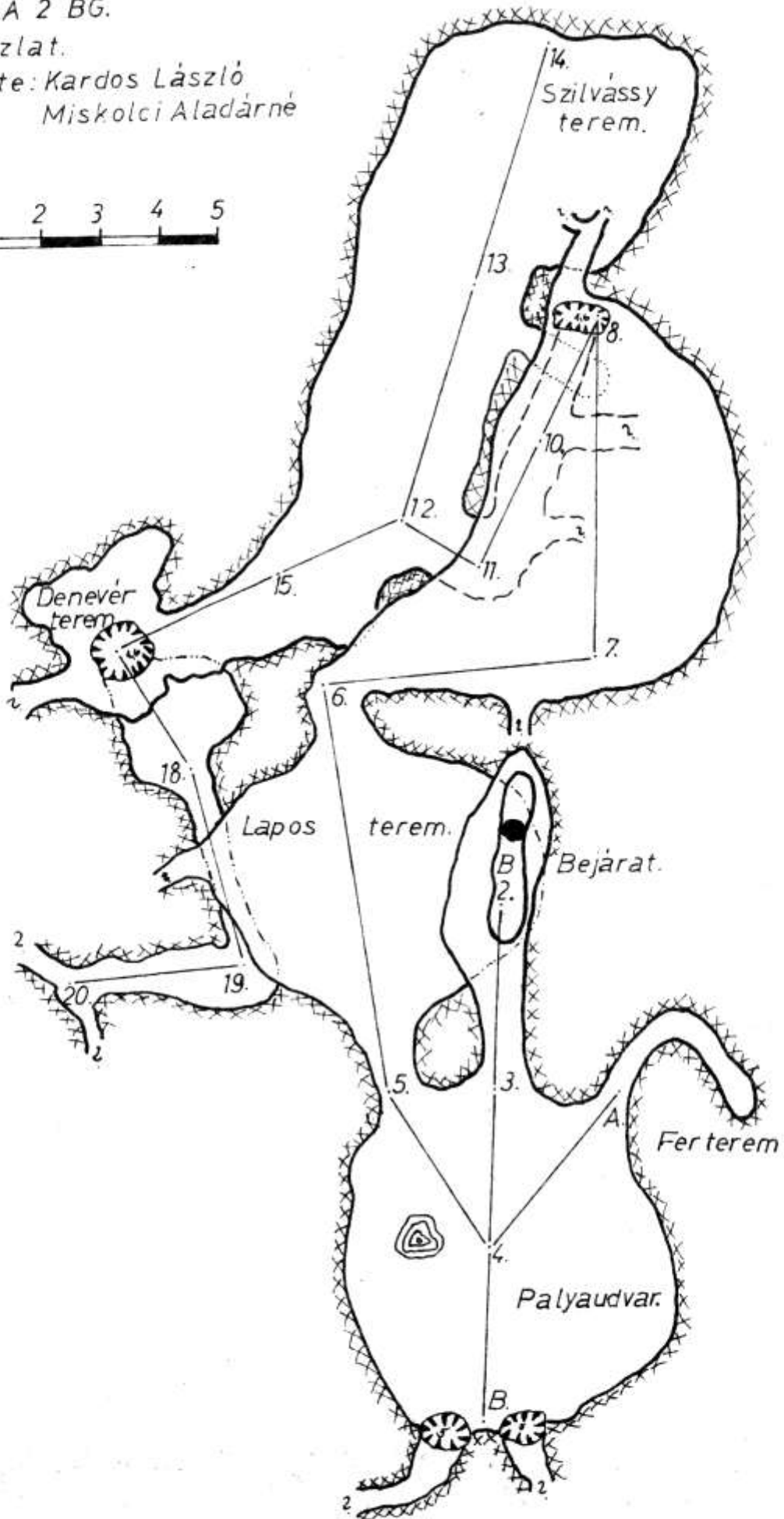



A DUNÁNTÚLI

ÚJPALOTA 2 BG.

térképvázlat.

Készítette: Kardos László  
Miskolci Aladárné



Barlangkutató szakosztályunk 1980. április 20-án alakult a miskolci Herman Ottó és a budapesti Szilvássy Andor barlangkutató csoport tagjaiból. A két csoport a továbbiakban nevüket megtartva egyesült és Ujpalota Sportegyesület Herman Ottó - Szilvássy Andor Barlangkutató szakosztályként működik, közös kutatási területen, közös kutatási programmal. Bár az egyesülés majdnem az év közepén történt mégis úgy határoztunk, hogy az évi jelentésünket közösen nyújtjuk be.

A két csoport csatlakozását az Ujpalota Sportegyesülethez több tényező tette szükségessé. Így a Herman Ottó barlangkutató csoport részéről:

Csoportunk már az 1979. évi jelentésében említést tesz arról a tényről, hogy az akkori fenntartó szervünk az Ady Endre Művelődési Ház, még a minimális lehetőségeket sem adta meg kutatásainkhoz. Évi költségvetésünk ekkor 8.000 Ft volt, /Bólháson egy 2 hetes nagy felszereltségű tábor 20.000 Ft-ot igényelt/ technikai felszereltségünk pedig hiányos. Munkát nem vállalhatunk. A fenntartó szervünk és a Városi Tanács nem járult hozzá. Kutatásaink anyagi fedezésére tehát saját zsebből kellett előteremtenünk a pénzt.

Az Ady Endre Művelődési Ház az év elején bezárta kapuit, átszervezés miatt, akkor meghatározatlan időre. Januárban a Művelődési Ház előtt tartottuk gyűléseinket, farkasordító hidegben. Ekkor már az is kétségessé vált, hogy fenntartó szervünk egyáltalán fennmarad-e. Februárban sikerült szereznünk a szemközti 24. sz. általános iskolában egy fűtött helyiséget, hála a Művelődési Házban dolgozó Katika néninek. Ekkor már köztudottá vált, hogy kb. 2 évig tart zárva a Művelődési Ház mely nekünk oly sokáig - 7 éven keresztül - otthont és lehetőséget nyújtott, de a továbbiakban ezeket már nem tudta biztosítani. Csoportunk ennek ellenére az év elején is rendszeresen minden hétvégén kijárt a kutatási területekre, bár egyre csökkenő létszámmal. Minden erőnket ebben az időszakban inkább arra összpontosítottuk, hogy találjunk egy olyan fenntartó szervet, aki biztosítani tudja a profilunknak megfelelő mélységi vagy magassági munkavégésekhez szükséges engedélyt és a

befolyt összegek teljes vagy majdnem teljes részét barlangkutató munkákra, barlanglezárásokra, barlangi túrákra történő fordítását. A csoport érdekének megfelelő fenntartó szerv keresése kapcsán több sikertelen kísérletünk volt.

Próbálkoztunk a DTK Természetjáró Szakosztályával, MHSZ könnyübuvár klubjával, külön sportegyesület megalakításával, mely utóbbi tömörítette volna a miskolci barlangkutató csoportokat. Ezelől mereven elzárkoztak a többi csoport vezetői, így ez a terv is dugába dőlt. Miskolcon az összes sportegyesületnél történtek kísérletek, de be kellett látnunk, hogy nem csak itt, de egész B.A.Z.-megyében nem találunk megfelelő fenntartó szervet. Más megyékben, városokban kerestünk tehát tovább, és így jutottunk el Nyiregyházára, majd a TVK-hoz Leninvárosba és végül Budapestre. Kálváriánk itt ért véget, az akkor katonaságtól leszerelő Pócsi Lajos csoporttagunk /az év közepétől ő vette át a csoport irányítását/ és a segítő kezet nyújtó Ujpalota Sportegyesület révén.

A Szilvássy Andor barlangkutató csoport a belépés előtt többek közt a következő problémákkal küszködött:

Idősebb csoporttagjainak nagyrészét / 8 embert/ behívtak katonának. Nagymértékű fiatalítást kellett tehát gyorsan végrehajtaniuk. Ehhez viszont bázis kellett, amit a dinamikus fejlődő ujpalotai lakótelep tudott csak biztosítani. Itt találkoztak az USE-vel és a szintén fenntartó szervet kereső Herman Ottó barlangkutató csoporttal.

A két csoport megalakította tehát az Ujpalota Sportegyesület Barlangkutató Szakosztályát, majd a későbbiekben fuzionált. A beszámoló elején említett módon s így a továbbiakban mint egy csoport képviselte és képviseli az USE színeit.

Az eddig követett hagyományok megmaradtak, egymásét átvettük és tiszteletben tartjuk.

A feltáró, felmérő tevékenység, tudományos adatgyűjtő tevékenységünk mellett a népgazdaságnak végzett termelő munkát is, mellyel kettős hasznot érünk el ; jelentős segítséget nyújtunk a kivitelező hiánnyal küszködő nagyobb vállalatoknak, és így nagyobb gazdasági háttérrel sokkal



intenzívebben tudunk bekapcsolódni a barlangok kutatásába és megóvásába .

Az év során a munkatervekben szereplő kutatási feladatok nagy részét elvégeztük, de természetesen az egyesülés miatt mind kettőn módosítanunk kellett, hogy a kutatási terveket eggyé rendszerezzük. A csoport aktív tagjainak a száma a II. félév során átlagban 30 fő volt. A csoport tagjai 90 %-ban fiatalok, munkások, tanulók, mérnökök.

Csoportfoglalkozásokat / a budapesti és miskolci lakosu csoporttagok miatt/ minden héten kétszer tartunk. Kedden az ujjpalotai lakótelep Pártházában 18-21 óráig. Csütörtökön Miskolcon az Ady Endre Művelődési Házzal szemben lévő barakk tömbben lévő klubhelyiségben 18-20 óráig. A hétközbni kapcsolattartás telefonon vagy személyesen történik. Ezeken a gyűléseken kerül sor az elmúlt hétvégek kutatási eredményeinek ismertetésére azon kevesek számára, akik nem voltak velünk, de azoknak is akik kint ténykedtek a csoporttal, és a szerteágazó tevékenység miatt egy-egy részeredményről nem tudnak. Az adatok feldolgozása, a fotók filmek előhívása hétközben történik és a bemutatására pedig itt a csoportgyűléseken kerül sor.

Megbeszéljük a felmerülő problémákat és a csoport belső életével és ha szükséges külön-külön személyekkel kapcsolatban. Egyben fogadjuk az új tagokat, számukra rövid ismertetőt tartunk a csoport eddigi életéből és munkájáról, valamint terveinkről.

A csoport fiatalítását nagyon fontosnak tarjuk, ezért felhívó toborzó jellegű plakátokat ragasztottunk ki, hogy a két város fiataljai ránk találjanak, s gyűléseinkre később hétvégenként a Bükk csodálatos tájaira, barlangjaiba kijárva barlangkutatókká váljanak.

Megbeszéljük a hétvégi /szombat, vasárnapi/ kutatással kapcsolatos teendőket. Elvégzésére a megfelelő embereket kijelöljük. A szomszédos raktárhelyiségekből /Miskolcon és Budapesten 1-1 található/ a raktáros kiadja a szükséges felszereléseket, és megbeszéljük a kivonulás időpontját, esetleges időpontjait.

A szakmai továbbképzés elméleti részét csoportgyűlés

keretén belül oldjuk meg.

A csoport "idősebb" tagjai kik már régebben foglalkoznak kutatómunkával előadásokat tartanak a kutatási területről, annak történetéről, szakmai vonatkozásu érdekességeiről a jelenlegi kutató munka mikéntjéről. Ehhez nagy segítséget kapnak a csoport irattárából és kis könyvtárából. A könyvtárat ez évben rendeztük be főképp Mészáros Károly hagyatékából, mely barlangkutató eredményeket tartalmaz. A könyvtár a mult kutatási eredményit és jelen történéseit ismerteti.

Gyakorlati oktatásra közvetlen a kutatómunkánál /barlangbejárás, felszíni terepbejárások/ sziklamászási gyakorlatoknál kerül sor tapasztalt csoporttagok irányításával. Tagjaink egyénileg is fejlesztik szakmai tudásukat így az év során a csoport eredmények felhasználásával záró dolgozatot készített Zombor Eleonóra a Nagy-Fennsík hidrógeológiájá cimmal. Megtekinthető a szerzőnél és a Nyiregyházi Tanárképző Főiskolán.

A csoport eredményeit tevékenységét előadásokon népszerűsítettük, melyek a környező iskolákban hangzottak el 2 alkalommal főképp toborzó célzattal.

Aktívan bekapcsolódtunk a barlangkutatóval kapcsolatos rendezvények szervezésébe és lebonyolításába.:

A " 70 éves a Magyar Barlangkutató" lebonyolításában nagy szerepet vállaltunk. Csoportunk szervezett. Bolháson a szept. 12-14-ig tartó tábor. A barlangi túrák és felszíni túrák vezetését mi láttuk el.

12-én: 2 felszíni túrát vezettünk Bolhás-DIMÁVAG-Kurtabérc-  
- Bolhás valamint Bolhás-Nagyhárs-Kecskelábrét-Bolhás  
út útvonalon.

13-án: kísérletet tettünk a Bolhási viznyelő barlang időközben eltömődött szifonjainak átbontására, hogy a vendégeink számára a csoportunk által feltárt 1,5 km-es főjáratot bemutathassuk. 2 leszálló csoporttal összesen 10 fővel 12 óra időtartammal. Az áttörés a szifon elvizeződése miatt nem sikerült, ezért a barlang szifon előtti részébe vezettük a további túrákat.

13-14-én: 7 túrát vezettünk a Bolhási viznyelő barlangba az előbb említett rész bemutatására összesen 56 főnek, így átlagban 8 ember szállt le egy-egy alkalommal. Bolhási zombolyba 5 fő szállt le. Jávorkuti II-esbe 2 leszállás volt 5 fővel.

14-én: este hangulatos tábortűzzel bucsuzott a tábor. A három nap során 122 fővel vett részt a rendezvényeken.

Aktívan részt vettünk a XXV. Vándorgyűlésen:

- segítettünk a rendezvény egy részének lebonyolításában
- barlangi és felszíni túrákon vettünk részt
- 2 csoportot indítottunk a barlangi ügyességi versenyen / hosszú idő után először/

Október 5-én a Bükk Nemzeti Park Baráti Köre Esztrámosi nyílt túráján 32-en vettünk részt. A program a kőbánya területén található barlang megtekintése és ásványgyűjtés volt a bányaudvaron. Mindenki tapasztalatokkal gazdagon tért haza. Október 12-én hasonló akción Erdőbényén 4 tagunk képviselte csoportunkat.

Csoportunk életében már hagyományyszerűen nagy szerepet játszanak a táborok. Az elmúlt év folyamán 4 tábort szerveztünk. Eredményeiről a következőkben számolunk be.:

I.-es Márc. 6-9-ig Létrási téli tábor:

A tábor a létrás-tetői kutatóházban volt, 45 fő részt vevővel ebből 13 fő csoporttaggal. A Fennsíkot ekkor 30-50 cm-es hótakaró borította. A nagy hideg lehetetlenné tette a tábor fő céljának megvalósítását, a Bolhási-viznyelő-barlang térképezését és geológiai felmérését. A barlangot ugyanis a bejárat szakasztól ismeretlen mélységig befagyott és sem az olvasztási, sem a vésési kísérletünknek nem engedett. Csoportunk három napig dolgozott a jégdugó eltávolításával sikertelenül, majd csatlakoztunk a többiekhez, akik időközben más barlangban végeztek térképező közös túrákat.

Szeleta -zomboly: térképező munka egy alkalommal DNY-i ág teljes feltérképezését elvégeztük. A térképet a DK-i ág felmérése után teljes egészében közölni fogjuk.

Jávor I.: egy térképező túrát tartottunk. A befolyó víz miatt a további leszállásokat leállítottuk.



Szepesi-zsomboly:több leszállást hajtottunk végre, ennek eredményeképpen elkészült a Szepesi-zsomboly vízintés ágának felmérése.

Balekina-barlang:a TDK vezetésével 4 fős túrát tettünk a barlangban.2 szifon szintezését végeztük,majd a bejárás során felfedeztünk egy 150 m. hosszú felszín felé tartó kb.45°-os dőlésszögű kényelmesen járható folyósót. A túra geológiai szempontból is igen érdekes volt,hisz ez a barlang kőzethatáron képződött,a dolomit határtól nem messze.

Mészáros Károly - Lantos Imre emléktúra és tábor: Csoportunk minden évben megrendezi szerencsétlenül járt társaink emlékére ezt a túrát.Május 1-4-ig a Vesszősi völgyben lévő tisztáson rendeztük be táborunkat.Első nap a tábor rendezésével,a tábori rend kialakításával telt el. Este fogadtuk a meghívott csoportokat.Felszíni és barlangi bemutató túrákat végeztünk a környező területen.:

a Borokás II-III-IV. és a Mészáros Károly emlék barlangban több leszállást végeztünk,a gyakorlottabb kutatók térképező és bejáró túrán vettek részt az István-lápai barlangban.A tábor során nagyszámu kutató dolgozott a Kis-kut-lápai zsomboly bontási munkáinál. Három leszállás alkalmával nagymennyiségű törmelékot szállítottunk a felszínre,a kiépített drótkötélpálya segítségével.Május 3-án koszoruzási ünnepséget tartottunk a Mészáros Károly emlékbarlangnál.Végigjártuk a kutatási pontokat bemutatva a Borokási területet.A megemlékezést a hagyományos tábortüzzel zártuk.A megemlékezésen 74 fő vett részt,4-én délelőtt egy-egy túrát vezettünk a Vesszősi és Létrósi víznyelő barlangba.

Bolhási tábor:

A tábor ideje:junius 30-julius 13-ig.

A tábor célja:I. a Bolhási-víznyelő-barlang nagy pontosságú térképezése./ehhez a Marcel Loubens csoporttól kaptunk kölcsön megfelelő műszereket/

II.nagy pontosságú felszíni térkép készítése a területről

III.a terület geológiai felmérése .

IV. a barlang jelenleg ismert szakasziból

felső járatok keresése ,kürtő kimászása

#### V.a gravitációs vizelvezetés készítése.

A táborba meghívott vendégcsoportok is közreműködtek.

/Vértes László, Lóczy Lajos és más baráti csoportok tagjai/

A tábor átlag létszáma 37 fő volt, 16 fő táborkezdetkor  
78 fő zárótábortüznél. A tábor ideje alatt 36 leszállást  
hajtottunk végre ebből 34-et Bolháson 1-1-et Jávorkuti I  
és a Kiskőhádi-zsombolyban. A tábor sikeresnek

mondható, célját elérte: 1, a barlang fő ágának térképezését  
az I-es vizes szifonig befejeztük.  
Az alapvonal adatainak mérését a  
November 7 szifon végpontjáig, az  
alpvonal kitűzését a Szép ág  
elejéig elvégeztük. A barlangi tér-  
kép elkészítésén ugyanis egyszerre  
három csoport dolgozott.

- a, alapvonal vivők akik ötpontonként  
hétshöggekkel állandósítottak
- b, alapvonal adatokat mérők
- c, szelvényező brigád

- 2, nagy pontosságú felszíni térkép is  
elkészült a Bolhás-Jávorkut-gerinc-  
vonal-Bolhás által bezárt négyszögben
- 3, a területtel foglalkozó geológiai és  
hidrógeológiai megfigyeléseken alapuló  
anyagról külön jelentés készül.  
A tábor ideje alatt több felszíni  
terepbejáráson vettünk részt.

Jávorkuti I és a Bolhási viznyelő  
barlang részletes leírását elvégeztük.

- 4, Bolhási-viznyelő-barlangban Athén  
romja és a Medve itatót összekötő  
felső járatra bukkantunk. Az új járat  
hossza 100 m., cseppkövekben igen  
gazdag. A fotódokumentációját elkészít-  
tettük, feltérképezését még nem. A  
II.-es és a November 7 szifon közt  
nagy méretű kúrtót kimászva 30 m.  
magasban, egy nagy szelvényű omladókos

járat indult. A további kutatással az omlásveszély miatt felhagytunk. A következő táborba az életveszély elhárítása után a munkát tovább folytatjuk.

Julius 7-én a Kiskőhádi-zsombolyba tettünk túrát. Csoportunk 4 tagja a 30m-en található teremben fotókat készített, majd a barlang további kutatása céljából a végponton tovább jutási lehetőséget keresett.

5, a Bolhási-viznyelő barlangban állandó problémát jelent a víz. A tábor ideje alatt előkészítettük a gravitációs vizelvezetést. /ugyanis idáig szivattyus vizelvezetést alkalmaztunk./

Megemeltük a gátkorona magasságát, földrézsüvel biztosítottuk a stabilitását. A vizelvezető csatorna felét kiástuk. A töbört ahova a víz elvezetését terveztük kimélyítettük, a csatorna lefektetését az idén tervezzük. A vízjogi engedély folyamatban van.

6, a tábor eredményességét növeli azoknak a színes diáknak a száma mely az un. Szép ágba készült, s a fotódokumentációs gyűjteményünket gazdagítja.

Répáshutai kutató tábor:

A kutatási programunknak megfelelően a tábor aug. 2-31 között tartottuk. A résztvevők létszáma 11 és 36 fő között mozgott.

A tábor célja: a, / az áprilisban felfedezett Palota I-es barlang kutatása

b, / a Koporsós-viznyelő barlang felszíni biztosítása

c, / a Békás-viznyelő további állandó figyelése

d, / Talpas-barlang kutatása

e, / Pázsag-völgy és Répáshuta közötti völgy

terület felszíni bejárása.

**Talpas-barlang:** a barlang a Gyertyán-völgy oldalvölgyében a Hársas-lapos területén nyílik. 1979 őszén 6 méteres bontás után az egyre szűkülő keresztmetszet után a lejárati aknában keresztül sikerült először bejutnunk a barlangba. Az első függőleges szűkület után ekkor egy kisméretű terembe értünk / lásd a mellékelt térkép I-II poligon pontja közt/innen egy kisebb szűkületet vezetett tovább ahonnan egy átlagosan 3 m átmérőjű akna felső harmadába jutottunk. A tovább jutásunkat a 6.-os pontnál lévő álfenek és sziklaszűlület megakadályozta. A bejárati szakaszt ácsolattal biztosítottuk.

A tábor ideje alatt háromszori leszállással sikerült a végpontot jelentő álfeneket mélyíteni és a sziklaszűlületet átvésni, így 9 m-rel megnöveltük a barlang hosszát. A barlang fel-térképezése szerint hosszúsága 40 m. és a mélysége 29m. Az eddig feltárt szakaszok cseppkövekben szegények.

**Koporsós-víznyelő:** 3 napi munkával befejeztük a barlang felszíni biztosítását és felujítottuk a szűrőgátakat, ezzel elértük, hogy az időszakosan működő patak felszíni törmelékkel ne szennyezze a barlangot s bővitse a feltételezett járatrendszert.

**Békás-víznyelő barlang:** a barlangban lévő nagy mennyiségű víz miatt feltáró kutatást nem tudtunk végezni. A víz ... folyása után /aug.18/két leszállással eltávolítottuk a barlangba hullott törmeléket, fák, szemét, állati tetemek. Itt kívánjuk megjegyezni, hogy a barlang bejárata faácsolattal biztosítva volt, mely évenként érthetetlenül eltűnik. A barlang térképét egy leszállás alkalmával elkészítettük.

**Palota-barlangcsoport:** az áprilisban felfedezett Palota I. barlang környékén még további három berogyást találtunk kb. 100 m.-es körzetben.

• Palota I. kilenc leszállást hajtottunk végre átlagosan 4-10 fővel

fővel. A további kutatás egy eltömődött patakmederben folyik./ezt a bontás alkalmából előkerült un. szinlők teszik reményteljessé/A barlang kutatás a során két alkalommal a nagymérvű huzat miatt négy helyen hőmérséklet mérést végeztünk.

Palota II. A tábor legjelentősebb eredménye e barlanghoz fűződik. Augusztus 3-án fedeztük fel egy felszíni terepbejárás alkalmával. Egy kutatási nap alatt sikerült bejutnunk a képződményekbe igen gazdag terembe, ahol három továbbjutási lehetőség is kínálkozott. A modern technika minden eszközét felvonultattuk a rendkívül szűk végpontok átvesésére./elektromos vésőgép, útvefuró, stb./A bejárati szakasz omlásveszélye miatt ezt egy időre abba kellett hagynunk. Az ideiglenes ácsolat helyett végleges megoldásként a bejárati szakasz feletti omladékat a felszínig eltávolítottuk. A barlang kutatásának kilencedik napján a bejárati szakasz alatt egy rendkívül szűk lapos termet fedeztünk fel, s evvel új szakasz kezdődött a barlang feltárásában. A terem alján kb. 1 órás munkával sikerült egy omladékos részbe bejutni. A további kutatást már itt folytattuk. Az omladéklabirintusból a további vezető járatot nem sikerült megtalálnunk. A barlang feltérképezését elvégeztük. Így a összhosszuság 80 m míg a mélység 9 m.-nek adódott./lásd melléklet/

Palota III. három alkalommal történt leszállás átlagosan 3-5 fővel. A barlangba feltáró munkát értelmetlennek találva beszüntettük a további kutatást. A barlang felszíni biztosítását elvégeztük.

Palota IV. hasonlóan a P. III-hoz 3 alkalommal végeztünk kutatást, de az előző okok miatt a feltárást itt is megszüntettük.

Szeleta-zsomboly: A Szeleta-barlang mellett található időszakos viznyelő. 1976 óta foglalkozunk a kutatásával jelentős eredményeket elérve./lásd előző évi Herman Ottó kutatás jelentését/Az idén a téli táborba történt a DNY-i ág feltérképezése. Aug. 22-én egy alkalommal 18 fő szállt le és ebből 6 fő végzett



Barlangkutató szakosztályunk 1980. április 20-án alakult, a miskolci Herman Ottó és a budapesti Szilvássy Andor barlangkutató csoport tagjaiból. A két csoport a továbbiakban nevüket megtartva egyesült és Ujpalota Sportegyesület Herman Ottó - Szilvássy Andor Barlangkutató szakosztályként működik, közös kutatási területen, közös kutatási programmal.

Bár az egyesülés majdnem az év közepén történt mégis úgy határoztunk, hogy az évi jelentésünket nyújtjuk be.

A két csoport csatlakozását az Ujpalota Sportegyesülethez több tényező tette szükségessé. Így a Herman Ottó barlangkutató csoport részéről:

Csoportunk már az 1979 évi jelentésében említést tesz arról a tényről, hogy az akkori fenntartó szervünk az Ady Endre Művelődési Ház, még a minimális lehetőségeket sem adta meg kutatásainkhoz. Évi költségvetésünk ekkor 8 ezer forint volt, /Bolhásan egy 2 hetes nagy felszereltségű tábor 20.000 Ft-ot igényelt/ technikai felszereltségünk pedig hiányos. Munkát nem vállalhatunk. A fenntartó szervünk és a Városi Tanács nem járult hozzá. Kutatásaink anyagi fedezésére tehát saját zsebből kellett előteremtünk a pénzt.

Az Ady Endre Művelődési Ház az év elején bezárta kapuit, átszervezés miatt, akkor meghatározatlan időre. Januárban a Művelődési Ház előtt tartottuk gyűléseinket, farkasordító hidegben. Ekkor már az ~~ia~~ kétségessé vált, hogy fenntartó szervünk egyáltalán fennmarad-e. Februárban sikerült szereznünk a szemközti 24.sz. általános iskolában egy fűtött helyiséget, hála a Művelődési Házban dolgozó Katika néninek, Ekkor ~~ma~~ már köztudottá vált, hogy kb. 2 évig tart zárva a Művelődési Ház mely nekünk oly sokáig - 7 éven keresztül - otthont és lehetőséget nyújtott, de a továbbiakban ezeket már nem tudta biztosítani. Csoportunk ennek ellenére az év elején is rendszeresen minden hétvégén kijárt a kutatási területekre, bár egyre csökkenő létszámmal. Minden erőnket ebben az időszakban inkább arra összpontosítottuk, hogy találjunk egy olyan fenntartó szervet; aki biztosítani tudja a profilunknak megfelelő mélységi vagy magassági munkavégésekhez szükséges engedélyt és a befolyt összegek teljes vagy majdnem teljes részét

feltáró munkát. A szintes ág ÉK-i végét lezáró vizes szifon kimélyítése során és egy cseppkőgát átvágásával a hat kutató egy több méter hosszú folyosóban jutott, mely képződményekben igen gazdag. A jelenlegi végpontot egy újabb vizes szifon alkotja. További kutatásunk célja ezen a szifonon való átjutás.

A tábor ideje alatt két felszíni turán ismerkedtek a kutatók Répáshuta környékének karsztjelenségeivel. A kutató tábor ideje alatt összesen 100 m. barlangi járatot találtunk, és elkészítettük több barlang térképét, így ténykedésünk bár csak rész eredményekben mutatkozott meg, eredményes volt.

Csoportunk az elmúlt évben főképp feltáró munkát végzett. Térképező munkát szórványosan, attól függően, hogy mikor tudtunk műszert /függőkompaszt/ keríteni. /saját függőkompassz beszerzése folyamatban van/

Évi tevékenységünknek nem volt kiemelt kutatási területe. Látványos, nagy egybefüggő új járatszakaszt nem sikerült találnunk, de több barlangban összesen 300 m. hosszban sikerült tovább jutnunk. A továbbiakban az ismétlés elkerülése végett csak azoknak a barlangoknak a kutatását említjük meg, mellyel nem kutatótábor keretén belül, hanem hétvégeken foglalkoztunk.

Mexikó-viznyelői-barlang: Bükkszentlászlótól 1000-re a Miskolcra vezető út mentén, a patakmeder túl oldalán helyezkedik el. Ladini mészkőtömbben egy jól látható tektonikai törésben nyílik a bejáratú folyosója. A barlang jelenlegi mélysége 80 m. felmért össz hosszúsága 700,5 m. Labirintus szerű részei gyakran megkeverik még a gyakorlott kutatást is. Csapadékos és olvadási időszakban a szűk járatokon keresztül rohanó víz a barlang veszélyességét nagymértékben növeli. A múlt évben januárban és februárban 2 fotótúrát tettünk a barlangban a készült fényképek közül a miskolci Tanácsköztársaság lakótelepen az aluljáróban kiállítást rendeztünk. A túra abból a szempontból is érdekes volt, és egyben elszomorító, hogy felhívta a figyelmet arra az óriási szennyezettségre amit a falu

/ Bükkszentlászló/ okoz.

Április 4-7 között egy villámtábor keretén belül megpróbáltuk a végpontot jelentő szűkületet átvésni. A rendkívül rossz időjárás azonban közbeszólt, így csak a barlang közepéig jutottunk el. Négy leszállást hajtottunk végre mellyel a közbenső szűkületeket sikerült vésőgéppel kitágítanunk és így a barlang bejárást a későbbiekben jelentősen megkönnyítettük.

A nyár végén a Lóczy Lajos barlangkutató csoport két tagjának mutattuk be barlangunkat. A végpontot ekkor 20 m-re sikerült megközelíteni. A feltárást az 1981-es évben folytatjuk.

Galuzsnya-zsomboly: értesülésünk szerint a Miskolci Bányász barlangkutatói tárták fel még ezelőtt több mint 10 évvel. A barlang bejárata azóta beomlott. Csoportunknak sikerült újra bejutnia egy sziklaablak kibővítésével a zsombolyba. Feltérképezését elvégeztük, kutatását a közeljövőben folytatjuk.

Kiskútlapai-zsomboly: /Borókás VII/ a csoport múlt évi legnagyobb bontása. 1979-ben találtunk rá felszíni terepbejárás alkalmával Kiskútlapai - Borókás közt a gerinc alatt közvetlen egy hatalmas töbör oldalába egy kisebb mélyedésben. Az 1x0,5x0,5 m-es mélyedés mellett korhadó félben lévő hatalmas fa feküdt pontosan úgy, mintha a kis mélyedés neki köszönhette volna létét. Próbára szerencse megbontottuk és alig félórás munka után az egyik meglazult kő nemhogy kifelé igyekezett volna, hanem hirtelen eltűnt, helyén luk támadt. Dermedten figyeltük a z aknába lehulló kő robaját. Kitérő örömünket egy kicsit rontotta, hogy nem tudtunk egyenlőre bemenni, mivel nem volt nálunk megfelelő felszerelés. Két hét múlva - bontószerszámokkal megrakodva tértünk vissza. A bejáratot megfelelően kitágítva kényelmesen aláérezkedhettünk az aknába, mely 8 m mélynek bizonyult. Az akna egyre tágult és végül egy 4x2 m-es terembe jutottunk. Mivel a barlang nagyon jó helyen, a Szinva forrástól nem messze/kb. 2 km/

és 300 m magasságkülönbséggel indult, jól karsztosodó Fennsík mész-köbén, ezért hozzá kezdtük az álfenék kibontásához. Kb. 10 m<sup>3</sup> föld kitermelésével és felszínre szállítása során elértünk egy igen erősen összecementálódott egy méter vastagságú sziklaálfenék. Ezt négy nap alatt sikerült átvésni és bejutni egy 3 m-es szabad levegős 80°-dőlésben lefelé haladó járatba. 6 m bontás után egy kb. 4 m-es szabad aknába jutottunk melynek falát sejtes kalcit borította. Az aljáról pedig 4-5 kg tömegű magas Fe<sub>2</sub>O<sub>3</sub> tartalmú limonit tömbök kerültek elő. A továbbjutást jelenlegi álfenék zárja el.

**Ördög-Lyuk-Gulicska:** a Vadas Jenő-forrástól északra található kb 80 m átmérőjű töbör északi oldalába. A barlang 15 m mélységig nyitott volt, benne 8 m mélységben kis ebb terem van, melyből felfelé induló kúrtók pár méter után eltömödtek. A kibontott akna 5 m mély. Az új szakasz egy 2 m-es kuszodával kezdődik utána egy 8 m átmérőjű 6 m magas terembe jutottunk, amelynek alja agyageltömődés. A barlangban található jellegzetes cseppkőképződmény az 1 m átmérőjű kidőlt cseppkő.

**Kálmán-réti-zsomboly:** Szalajka-forrás rendszeréhez tartozó zsombolyhoz október 4-én felszíni turát vezetünk. Próbabontás után a zsomboly kutatását érdemesnek tartjuk. Kutatási engedély ez alapján megkértük.

Hazai és külföldi barlangtúrák, kapcsolatok.:

Külföldi barlangkutató csoportok közül kiemelkedik a rimaszombati barlangkutató csoport. Velük már Mészáros Károly idejében is szoros kapcsolatot tartottunk fenn. Múlt évben két alkalommal vettünk részt meghívásukra táboraikon.

1. Szlovákiai túra : aug. 12-20 között a kapcsolat újra felvétele megtörtént. Aktívan bekapcsolód-tunk a szlovák barlangkutatók munkájába.

**Durovic-Centova:** a tábor legjelentősebb eredményét itt értük el, felszíni bontásból egy 40 m mély

zsombolyba jutottunk be.

Kadluk-C 1:18-20 m mélységű árvizi túlfolyón lehet bejutni a barlang vízszintes ágába. A barlang további feltárását egy két méter hosszúságú szifon szükület zárja el. Az ideszervezett leszállásokon sikerült légkalapács segítségével a szükületen átjutni és kb. 25-30 m-t előre jutni. Az újabb szükületet már időhiány miatt nem tudtuk áttörni.

Bekapcsolodtunk az archeológiai munkába. Az egyik barlangból XII-XIII sz.-i cseréptöredékek kerültek elő, a leletet a Prágai Régészeti Múzeum szakemberei vizsgálják tovább.

II. Szlovák túra: Poprád környéke Gombaszög Dobsina.

A túrán 13 barlangkutatónk vett részt.

Utunk alkalmával igen jó eredményeket sikerült elérnünk. A következő barlangokba túráztunk.

Strtenska Jaskyna: Szlovákia eddigi leghosszabb 15 km-es barlangjával az Iglói barlangkutatók meghívására csodálatos túrát tettünk, lenyűgözött minket a barlang hatalmas mérete.

Barázdálás-zsomboly: csoportunkból 4 fő szállt le és sikeresen eljutottak a végpontig. /205 m./

Gömbaszögi-barlang: kikapcsolódás képpen szinte az egész csoport gyönyörködött cseppkőképződményeibe.



*Szlovákia.*









*Kiskütläpa.*









TALPAS BG.  
térképvázlat.

Készítette: Kardos László  
Miskolci Aladárné

