

Barlangtani Intézet

D-1989-21.

* Könyvtára *

KUTATÁSI JELENTÉS

Az MHSZ Debreceni Könnýbúvár Klub barlangkutató csoportjának 1989. évi munkájáról

Az MHSZ Debreceni Könnyűbúvár Klub barlangkutató csoportját az MKBT felkérte a X. Nemzetközi Speleológiai Kongresszus Bükkhg.-i Szakmai kirándulásának megszervezésére és lebonyolítására.

Ennek a célnak az érdekében a kutatási területünkön végzett munkát is alárendeltük.

A Szakmai kirándulásokon bemutatásra kerülő barlangok a következők voltak : István barlang

Istvánlápai barlang

Létrási vizesbarlang

Szepesi zsomboly

Fekete barlang

Diabáz barlang

Kiskóháti zsomboly

Hajnóczy barlang,

valamint a Tapolcai barlangfürdő és az új feltárások.

A barlangok bemutatható állapotba hozásával kapcsolatban a következő feladatokat kellett elvégeznünk.

1. A saját kutatási területünkön a Diabáz barlang kiépítése.
 - A barlangba telefonvezetékét építettünk be
 - A nagyaknáig erősáramu kábelt fektettünk le
 - A nagyaknába és a körte kürtőbe 40 m vaslétrát szereltünk be
 - A nagyakna alján lévő kanális robbantásos tágítását megkezdtük, de idő hiányában csak az első részt, azaz a gát maradványait robbantottuk ki.
A kőzetet még nem fúrtuk és robbantottuk.
2. A kutatási területünkön kívüli előkészítések.
 - Kiskóháti zsomboly eltömődött bejárati szűkületének kitisztítása

- Istvánlápai barlangba telefonvezeték beépítése

A kongresszus után a beépített anyagok bent maradnak és a továbbkutatás célját szolgálják.

A kutatási területen, azaz a Csurgókút - Csipkés-kút közötti nyelősor illetve a Diabáz barlangban az alábbi kutatási munkákat végeztük:

- Diabáz barlang:

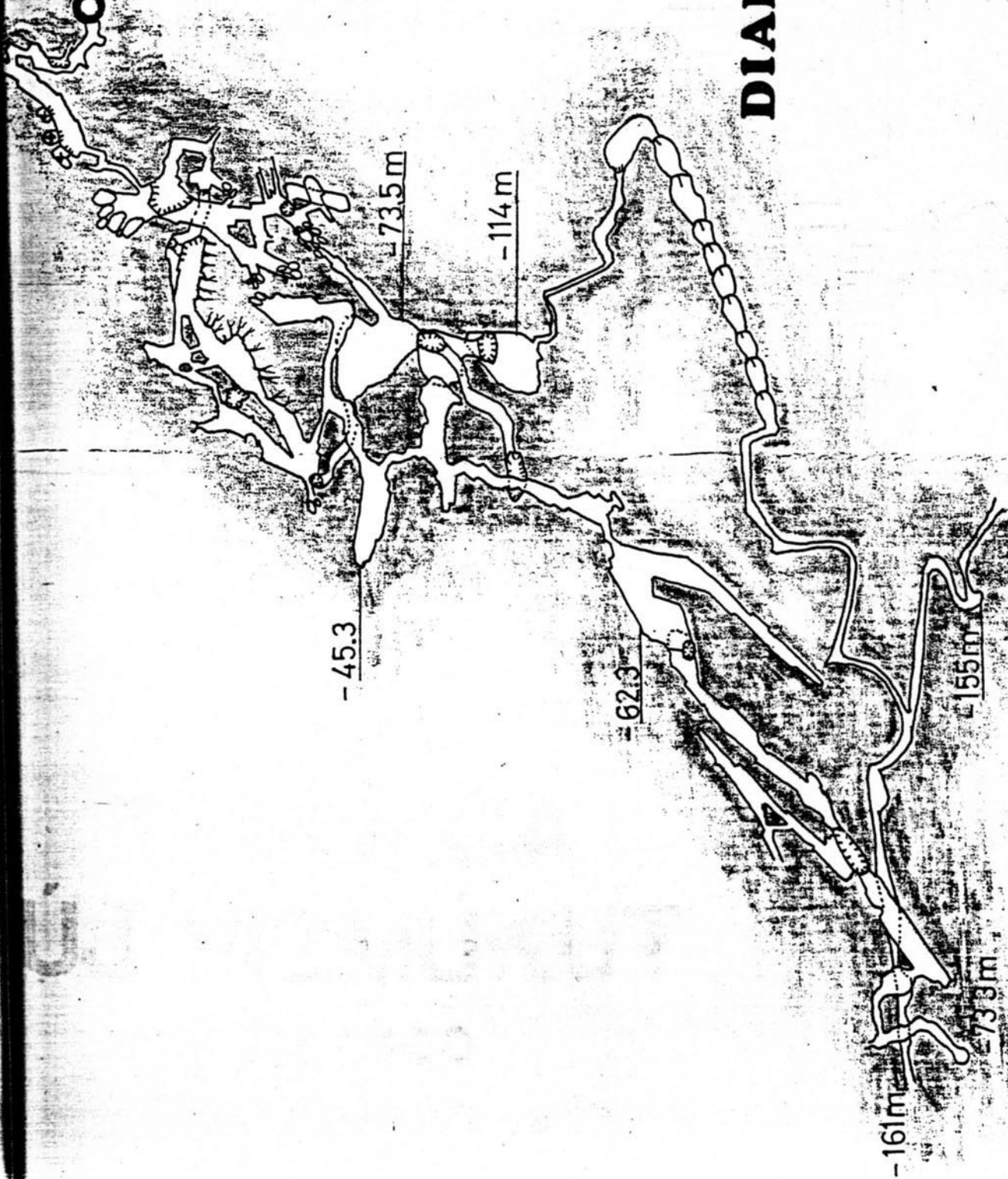
- A létrák beépítésével könnyebbé vált az alsó szakaszok további kutatása. A kongresszusra készített bejárési útmutatóhoz Szenthe Istvántól megkaptuk az alsó szakasz általa készített térképét, így azt az eddigi felmérésekkel kiegészítve a bejárési útmutatóban közöltük, és itt is mellékeljük.
- Az 1-es víznyelőben az oda áttelepített csörlővel végeztünk bontást, de keveset haladtunk.
 - A Csipkés-kúti víznyelőben az eddig ferdén és egyenesen haladó mintegy 12-14 m-es bontás után a járat balra kanyarodik, ahol sikerült egy lefelé haladó kürtőbe bejutni, ahol tovább kell még bontani.
 - A "Vizbe-verem" ácsolata elkorhadt és összeomlott, mely újrafeltárást igényel.
 - A "Hegyes"-ben nem dolgoztunk.
 - A "Kőbánya" víznyelőben csak szemrevételezés céljából mentünk le, az ácsolat még jól tart.
 - A Lyukasgerinci zsombolyban nem dolgoztunk. Körülkerítését (dróttal) megkezdtük.

○ BEJÁRAJ (00m)



DIABÁZ BARLANG

M=1:500



A Miskolci Víznyelvezés megbizásából végzett kutatási munkáink közül a Miskolc-tapolcai hideg-források, Olaszkútnak nevezett vizkivételi művéből kiinduló vizadó járat feltárását és az azzal kapcsolatos kivitelezési munkákat befejeztük.

A hidrológiai összefüggésvizsgálatok és mérések folyamatban vannak. Az adatok számítógépes feldolgozását folyamatosan végezzük.. A kiértékelést Dr. Lénárt László végzi.

Az eddig feltárt járatok térképét mellékeljük.

K U T A T Á S I T E R V

1990. évre

Bánkút térsége:

1. Diabáz barlang

- A szépág végén további bontást tervezünk (esetleg az I. víznyelő irányában).
- A nagyakna alján a kanális kitágítása után az alsó rész két mélypontján további bontást tervezünk.

Ezt segíti az 1989. nyarán beépített létra és erőszáramu vezeték valamint telefonvonal.

2. Csurgókút-Csipkéskút közötti nyelősor

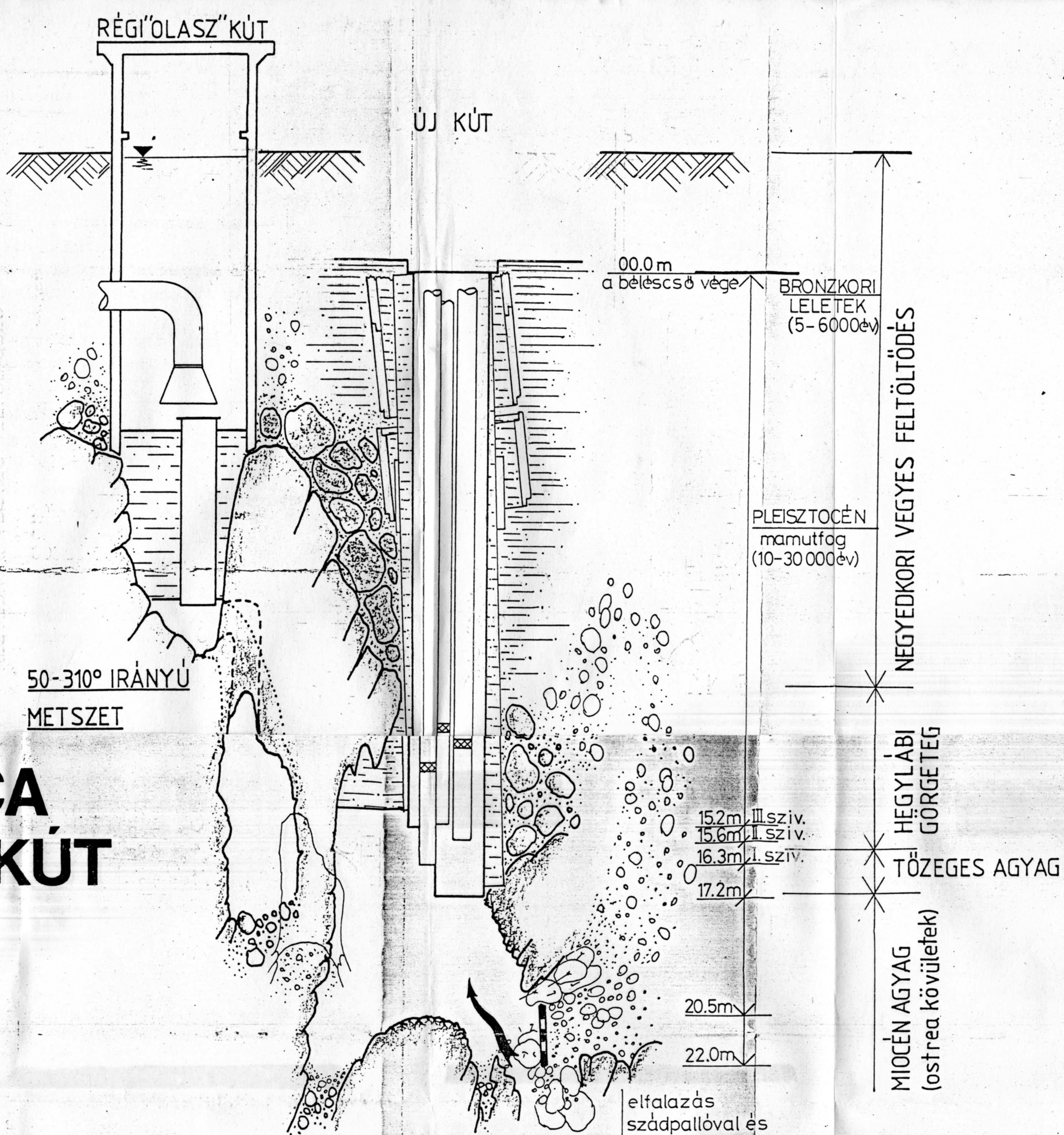
- 1-es víznyelő: A bontás folytatását tervezzük, mely a Diabáz barlang másik bejárata lehet.
- "Vízbeverem" bontás: Az összeomlott ácsolat kiváltását és újrafeltárását tervezzük.
- "Hegyes" beszakadás: a további bontást jelenleg nem tervezzük, ezt esetleg a későbbi években.
- "Kőbánya" víznyelő: a további bontást és biztosítást tervezzük.
- Lyukasgerenci zsomboly: Újrafeltárását és biztosítását tervezzük.
- Csipkéskúti víznyelő: A bontást a megkezdett aknában folyamatos biztosítás mellett tovább folytatjuk.
Ez a munkahely a legreményteljesebb.

Debrecen, 1990. február 1.



RÉGI "OLASZ" KÚT

ÚJ KÚT



50-310° IRÁNYÚ
METSZET

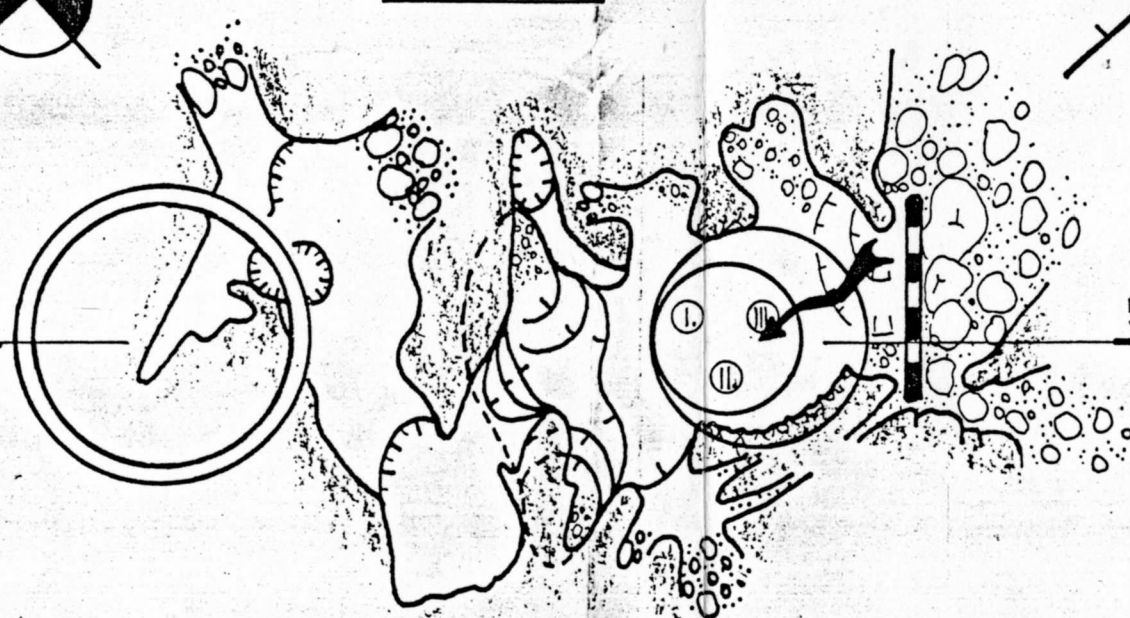
TAPOLCA ÚJ VÍZMŰKÚT

M 1:100

JELMAGYARÁZAT:

- betonozás
- törmelék
- szálban álló triász mészkő
- robbantott felület
- lejtés
- mélyebben levő kontúr
- előtte levő kontúr
- vízbeáramlás

ALAPRAJZ



A TERÜLET FŐ SZERKEZETI TÖRÉSI
IRÁNYA
90°/70° csapásirány/dőlésszög

50-310° irányu metszősík

Felmérte és szerkesz-
tette:
1989.nov.30-i állapot