

K U T A T Á S I J E L E N T É S

A Debreceni Búvárklub - azelőtt MHSZ Debreceni
Könnyűbúvár Klub - barlangkutató csoportjának
1990. évi munkájáról

A Borovnyák - és a Lyukasgerinc közötti víznyelősor

- I-es víznyelő bontása
A víznyelőbe csörlőt telepítettünk és folytattuk a végpontot jelentő omladék kibontását és felszínre termékését.
A Diabáz barlangtól (Szépág vége) kb. 60m a távolság.
- A vízbeverem ácsolata annyira elkorhadt, hogy összeszakadt. Kiváltására, újbóli kiácsolására nem került sor.
- Hegyes - a beszakadás további bontásáról lemondtunk.
- A Kőbánya - víznyelő ácsolatának kiváltása nem történt meg anyagiak (beton - sóder - zsalu) hiányában.
Jövőre tervezzük.
- A Lyukasgerinci Zomboly állapotvizsgálata és körülkerítése megtörtént.
- Csipkéskuti víznyelő bontása a legbiztatóbb, jelenlegi mélysége 16 méter, szálkőben lévő járat mutatkozik.
- A Diabáz-barlangban : a barlangtérkép pontosítása - szelvényezése folyt és folyik, mely munkával még nem készültünk el.
Elkezdjük a poligonmenet bevitelét az újabban kibontott részekbe is bevinni, a pontosabb felmérés és a járatok összefüggésének

tisztázása céljából.

A kanális utáni szakasz létrái elkészültek és a Húszévesek termében elő vannak készítve a továbbszállításra és beszerelésre.

- A Miskolci Vízművek megbízásából befejeztük a Diósgyőr Tavi- forrás vizalatti járataiban a feltárást és kutatást, melyről az elkészült térképet mellékeljük.

K U T A T Á S I T E R V

1991. évre

1. Diabáz- barlang:

A végpontokon - az alsó járat két szifónjában és a Szénpág végpontján - további bontást tervezünk.

A barlangban egyre nagyobb számban megjelenő és eddig 2 fajhoz tartozó denevérek rendszeres számlálását tervezzük.

A barlang, mivel a vulkanikus (Diabáz) kőzethez tartozik és azt több helyen feltárja a radontartalom mérése igen fontosnak látszik és ezt a debreceni ATOMKI-val egyeztetve jövőre beindítjuk.

2. Viznyelők :


Az I. viznyelő további bontását tervezzük.

- A " vizbeverem " ácsolatának kiváltását tervezzük.
- A " Hegyes " beszakadást nem tervezzük e egyelőre tovább folytatni.
- A "Kőbánya" ácsolatának betonozással történő kiváltását tervezzük.

- A "Lyukasgerinci" zomboly újrafeltárását tervezzük.
- A "Csipkés-kúti" víznyelő további bontását tervezzük.

D e b r e c e n , 1991. február 19.




Czákó László)
klubelnök

TAVI-FORRÁS

M=1:100

ALAPRAJZ

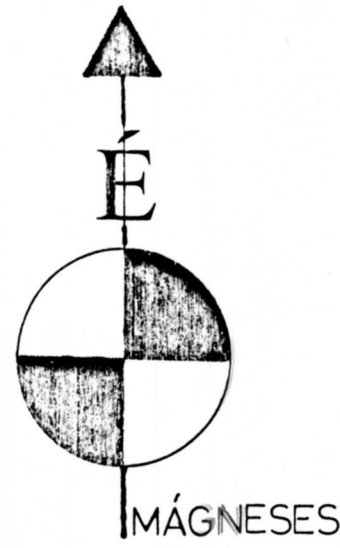
1.

ELMÉRTE ÉS SZERKESZTETTE:

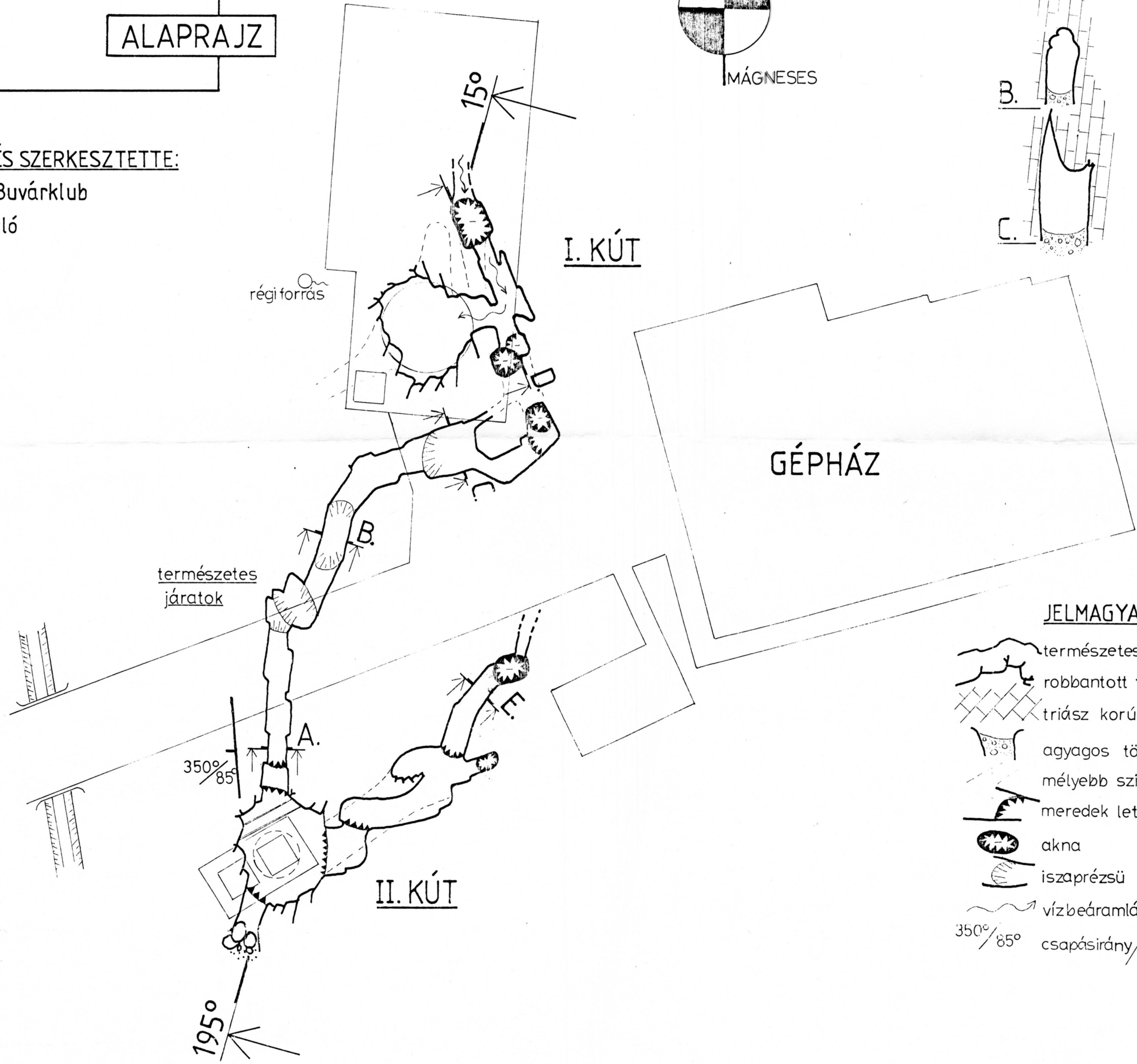
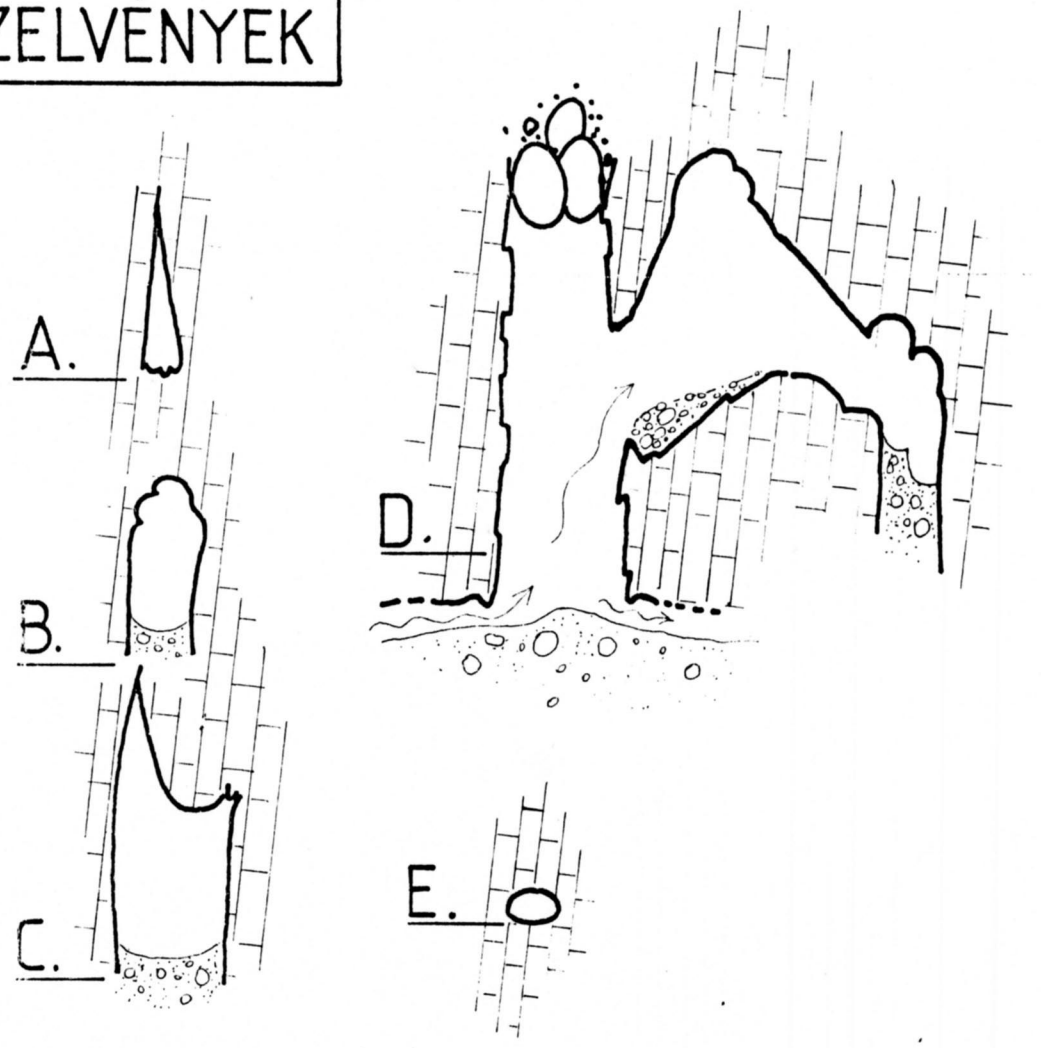
ebreceni Buvárklub

zakó László

1991.01.29.



JÁRATSZELVÉNYEK



JELMAGYARÁZAT:

- természetes járat
- robbantott felület
- triász korú mészkő
- agyagos törmelékes kitöltés
- mélyebb szintű járat
- meredek letörés
- akna
- iszaprézszű
- vízbeáramlás
- 350°/85° csapásirány/dőlésszög

TAVI-FORRÁS

M=1:100




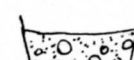
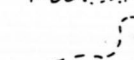




②

195°-15° irányu metszet

FELMÉRTE ÉS SZERKESZTETTE:

Debreceni Buvárklub
Czakó László
1991.01.29

JELMAGYARÁZAT:

-  természetes járatfal
-  robbantott felület
-  triász korú mészkő
-  agyagos törmelékes kitöltés
-  metszősík mögötti kontúr
-  metszősík előtti kontúr
-  talaj
-  beton
-  víz áramlása

