

# POSEIDON

Sportegyesület



BUDAPEST XXII; HÁROS u. 7.  
1780. Nagytétény PF: 29.  
T: 226-5311/177 m.

## KUTATÁSI JELENTÉS

TAPOLCAI TAVASBARLANG  
TAPOLCAI KÓRHÁZBARLANG

1992

Készítette: Poseidon Kutatócsoport  
Markos Tibor  
Maróthy László

Budapest 1993. február

Melléklet : 1 db. A/4 térképvázlat

Bevezető: Sportegyesületünk vizalatti barlangkutató csoportjának megalakulását 1990-ben hagyta jóvá az MKBT.

1991. évre kutatási engedélyt kaptunk a Tapolcai Tavasbarlang vizes szakaszaira.

1992. évre kutatási engedélyt kértünk és kaptunk a Tapolcai Tavasbarlang, és Kórház barlang vizes szakaszaira, a vízviszonyok megváltozása során adódó járatvizsgálatokra, a két barlangrendszer esetleges vizalatti összefüggésének bizonyítására.

Tevékenység 1993. február 14.-ig:

Mindkét kutatási területen külön-külön és egyidőben is végeztünk merüléseket és megfigyeléseket. 1992 őszétől mindkét vizgyűjtő rendszerben lassú, szabálytalan vízszintemelkedés figyelhető illetve mérhető. Az emelkedés közel fél év alatt 40 cm. A víz hőmérséklet mindkét vízterület felszínén 20-21°C. körül mozog, mélyebre merülve ezek váltakoznak + - irányban. Ezek későbbi pontosítása szükséges.

**TAVAS BARLANG:** A Maximum teremből induló Poseidon ágban az egyenes irányú előrehaladás megtorpant, a járat elszűkülése miatt. A kerülő járatok egy része szintén elszűkül, a továbbiak beúszásra várnak. A Poseidon ágból K.-re induló BUCKÁS FOLYOSÓ-ba vezetőkötélet húztunk be, a továbbhaladást tárgyévra tervezzük.

Az MHSz járatokban megkezdjük a x régi kötélmaradványok kiszállítást.

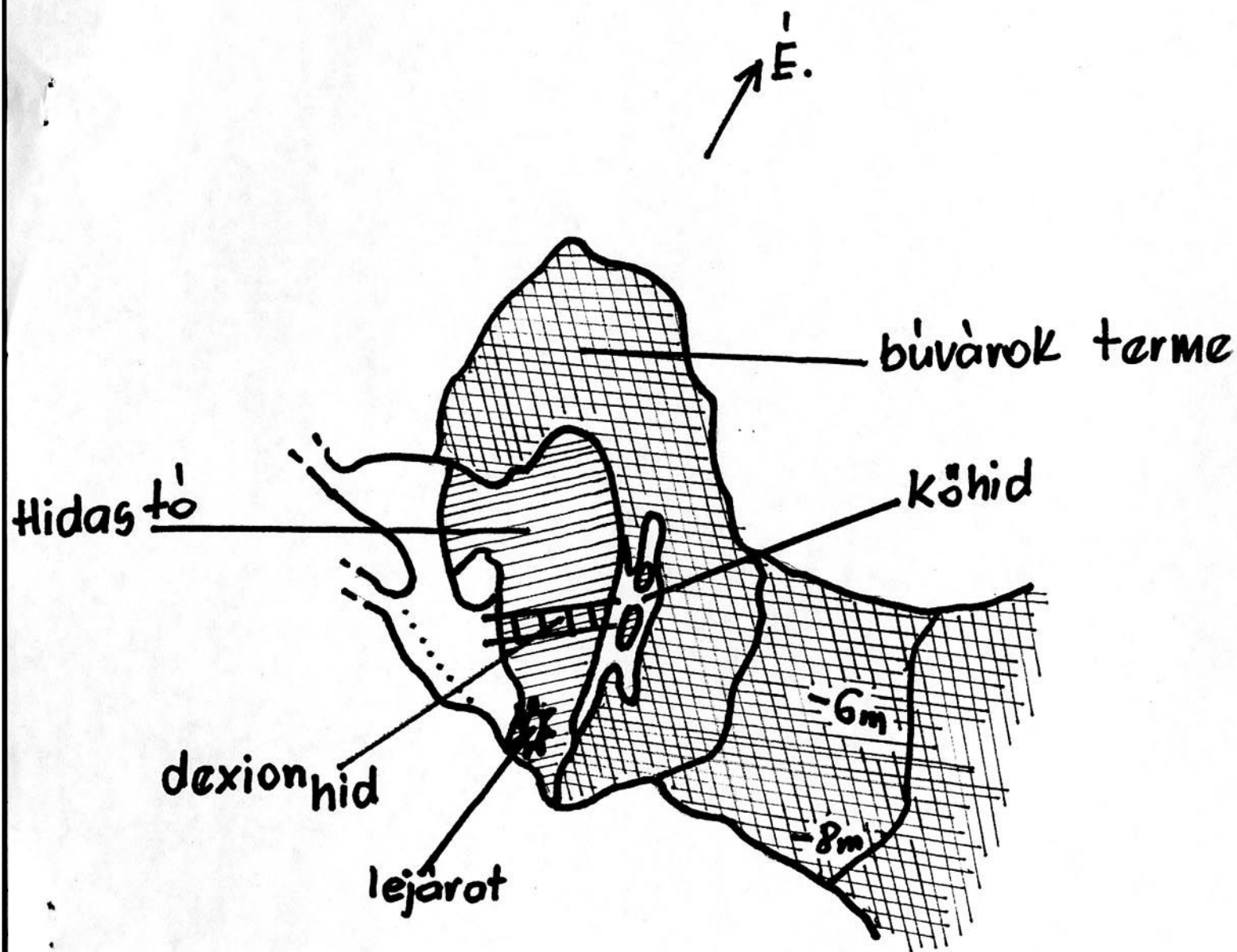
**KÓRHÁZ BARLANG:** Szállítható és a helyszínen szerelhető Dexion elemekből vízbeszállási bázist készítettünk. Anyaga: felületkezelte acéllemez és kötőelemek.  
A HIDAS TÓBÓL lemerülve 3 méteres vízmélységben, Észak-ÉK. irányban egy kb: 12-15 méter hosszúságú terem, a BUVÁROK TERME található. A terem 4,5-6,5 méteren elszűkül, homokpados iránya Kelet felé hajlik.  
A tó legmélyebb vízmélysége: 19 méter.




*Markos*  
/:Markos Tibor:/  
kutatásirányító



*Maróthy*  
/:Maróthy László:/  
kutatásvezető

# TAPOLCA. Kórház barlang.



-  száraz járót
-  szabad vízfelület
-  vizalatti járót

— 2m.

Hardi Ágnes vázlatára alapján  
a vizalatti felmérést készítette:

1993. február.

POSEIDON

Sportegyesület

BUDAPEST. XXII. Háros u. 7.

1780. Nagytétény PF: 29.

T: 226-5311/ 177M.

KUTATÁSI JELENTÉS

BUDAPEST. MOLNÁR JÁNOS BARLANG

1992

Készítette: Poseidon Kutatócsoport

Markos Tibor

Maróthy László

Budapest 1993. február

Bevezető: Sportegyesületünk vizalatti barlangkutató csoportjának megalakulását 1990-ben hagyta jóvá az MKBT.  
1991-re, 1992-re kutatási engedélyt kaptunk a Molnár János barlang vizes szakaszaira.

Tevékenység 1992 ben:

A Malom tó mellett, a József hegy lábánál lévő ún. UJ LEJÁRÓ-t több alkalommal nyitva találtuk, ezért két ponton láncsal és lakattal lezártuk. Kulcsmásolat Fővárosi Fürdőigazgatóságon leadva.  
Vízminőség hálózat kiépítése céljából a helyszínen dolgozik a Hidrotech Gmk. is.

Az OSSKI munkatársával dr. Szerbin Pávellal közösen radon mérési feladatokat hajtottunk végre a barlangrendszer különböző légtereiben.


Az összehasonlító víz hőmérsékletmérések mérések a korábbi években mértekhez értékelhető eltérést nem mutattak.

A Boltiv forrásból több alkalommal kultur szemetet gyűjtöttünk össze, és hoztunk a felszínre.

A folyamatban lévő Gyökér-ág felmérését nem tudtuk befejezni a bejáratba bedobált nagymennyiségű fagerendák miatt. Eltávolításuk megtörtént.

Merüléseink során a Dexion bázis alatti vízterületben törpeharcsákkal találkoztunk.

  
/:Markos Tibor:/  
kutatásirányító

  
/:Maróthy László:/  
kutatásvezető

