



Tata I., Váralja u. 4.
Tel.: 34/80-811, 80-697
Pf.: 28
2891



B E S Z Á M O L Ó

TÁRGY : Jelentés az 1995-ös évről

Kelt.: Tata, 1996. febr. 7.

Ü.i.: Almády Zoltán

Melléklet.: 14 pld.


- Fenntartó Intézmény: "Magyary Zs." Városi Művelődési és Ifjúsági Központ, Tata, Váralja ut 4.
- Csoportvezető: Almády Zoltán Középiskolai tanár, vegyipari g.ü. mérn. geológus technikus
- Csoportfoglalkozások: minden csütörtökön, 18 órakor
- Taglétszám: 26 fő
- MKBT-tagok száma 11 fő

A csoport tárgyévi főbb tevékenységei

- A Tata belterületén / lásd 1. 11. 12. térképmellékletek / található édesvízi mészkőben kialakult túlnyomóan szingenetikus képződésű és formakincsű Fesztai-barlang feltárásának megkezdése, fotó- és videodokumentáció készítése, térképezés, az egyik bejárat lezárása / részletesebben: 14. melléklet /
- A Gerecse-hegységi Gorba-tetői-barlang feltárásának folytatása, a kutatóház további fejlesztése, teherbiróbb ácsolat és megbízhatóbb lezárás készítése. A Tatai Városi TV video-dokumentációt is készített, mely a műsorban is szerepelt.
- A többi tatai barlang rendszeres bejárása, a lezárások ápolása, korrózió-mentesítése, ellenőrzése. Illegális behatolást és rongálást nem tapasztaltunk, csak egy behatolási kísérletet.
- Szpeleológiai-ásványtani-földtani ismeretterjesztő munka folytatása :
 - túravezetések
 - gyűjtemények juttatása iskoláknak
 - előadások tartása
 - kiállítások rendezése, a meglevők bővítése, felújítása
 - mászóedzések tartása
- részvétel ásványgyűjtő találkozókon
- túrák: - Budapest barlangjaiban 4 alkalommal
 - Bükk: 3 alkalom
 - Bakony 3 alkalom

- Alsó-hegy 2 alkalom
 - kb. 10 alkalommal egyéb, egynapos túrák
 - Táborok: I. Bakony-hegység, Bakonybél:július 7- júl. 16.
Főként felszíni terepbejárások, kisebb barlangtúrák, ősmaradvány-gyűjtés.
A csoporttagokon kívül sok gyereket és kültagot is vendégül láttunk. Összlétszám: 31 fő
 - II. Erdélyi Körút, júl. 4- júl. 16.
Bihar-hg-északi része, Sóvidék, Radnai havasok, Hargita, Fogarasi havasok. Főként barlangtúrák / 7 alkalom/, hegyi túrák /6 alkalom/, ásványgyűjtés.
Összlétszám: 22 fő
- térképezés és dokumentáció: a mellékelt 12 térkép az eddig ismert tatai barlangokról most már elég alapszintű dokumentációt ad, bízunk benne, hogy az érdeklődőknek segítséget nyújtunk a tatai barlangtúrák megszervezéséhez és a központi térképtár teljesebbé tételéhez. A Gorba-tetői-bg részletes térképeit következő évi jelentésünkkel küldjük.
E jelentés csak dióhéjban tartalmazza tevékenységünket és eredményeinket, az esetleges "mélyebb" érdeklődőket szeretettel fogadjuk.

Jó Szerencsét:



Almády Zoltán

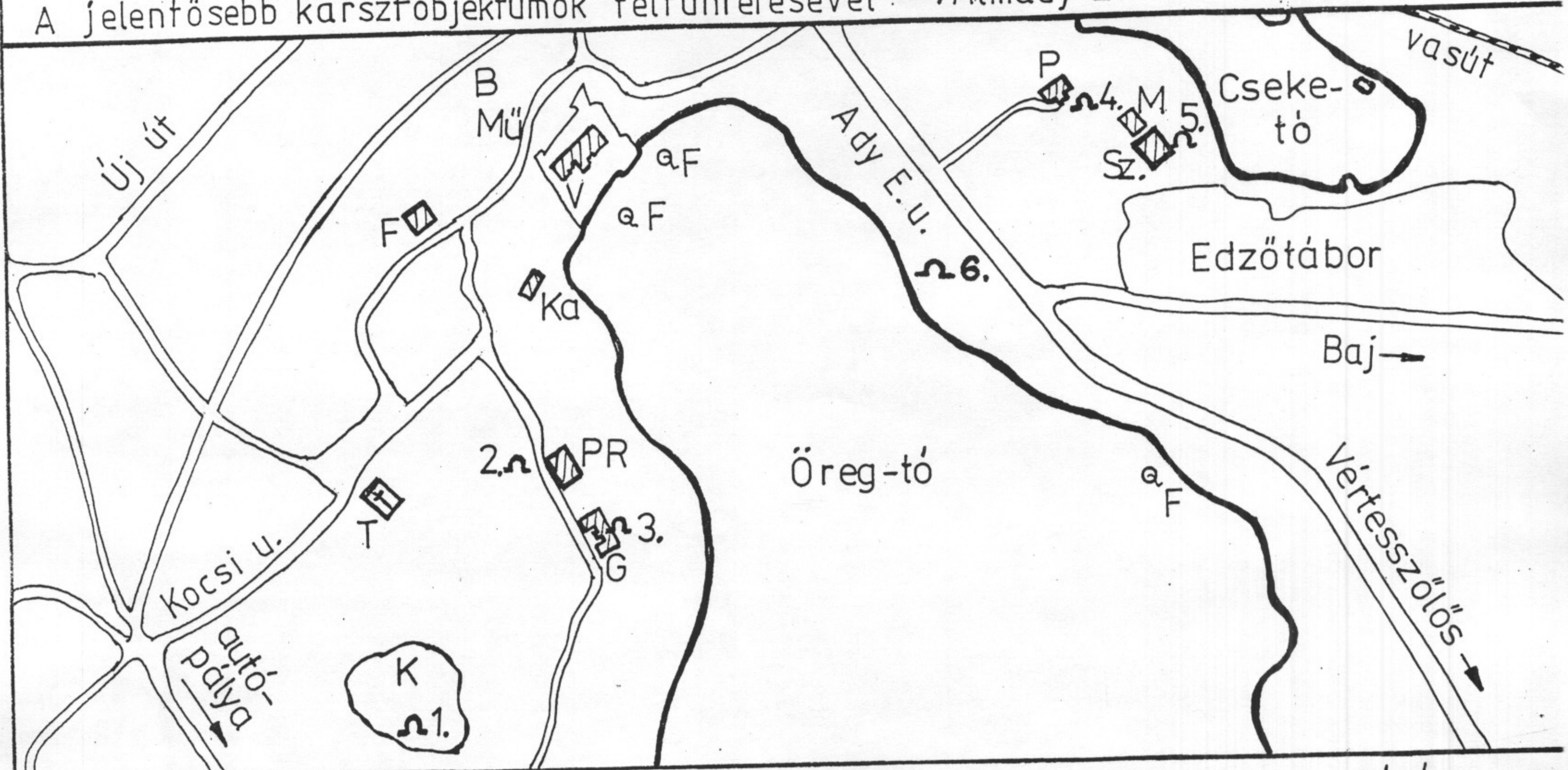
csoporthvezető

M E G A L O D U S
BARLANGKUTATÓ ÉS
GEOLÓGIAI SZAKCSOPORT
2890 TATA VÁRALJA U.4.
☎ 34 - 380 811

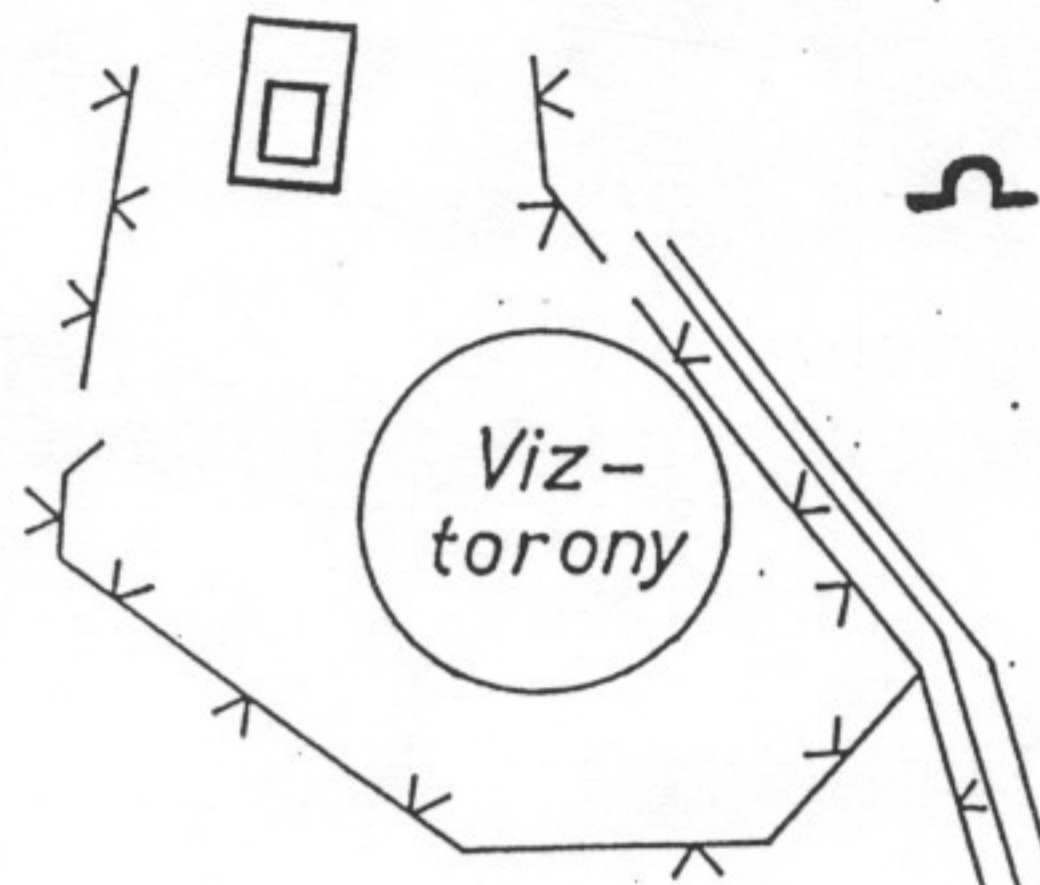
k.m.ft.

TATA VÁROS VÁZLATOS RÉSZ-TÉRKÉPE

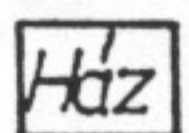
A jelentősebb karsztobjektumok feltüntetésével. /Almády Z. 1995./



- | | | | | | | | | | | | | | | | | | | | |
|----------------|-------------------|--------------------|----------------------|------------------------|---------------------|----------------------|-------------------|------------------|-----------------------|------------------|-------------|--------------|---------|------------------|------------------------|-------------------------|-------------------------|--|---------------|
| jelmagyarázat: | 1.: Megalodus bg. | 2.: Bartha-kút bg. | 3.: Gimn. udvari bg. | 4.: Angyal-forrási bg. | 5.: Tükör-forr. bg. | a.F.: Tómedri forrás | K.: Kálvária-domb | F.: Forrásszájak | PR.: Piarista rendház | G.: Eötvös Gimn. | T.: Templom | Ka.: Kastély | V.: Vár | P.: Pálma Szálló | M.: Múzeum-igazgatóság | Sz.: Szabadtéri színpad | B.: Autóbusz-pályaudvar | Mű.: Művelődési Központ:
barlangi ósványkiállítás | 6.: Feszt-bg. |
|----------------|-------------------|--------------------|----------------------|------------------------|---------------------|----------------------|-------------------|------------------|-----------------------|------------------|-------------|--------------|---------|------------------|------------------------|-------------------------|-------------------------|--|---------------|



FÖLDTANI
TERMÉSZETVÉDELMI
TERÜLET



TATA Kálvária - domb

TEMETŐ

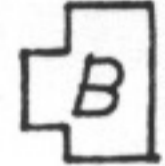
MEGALODUS BG.



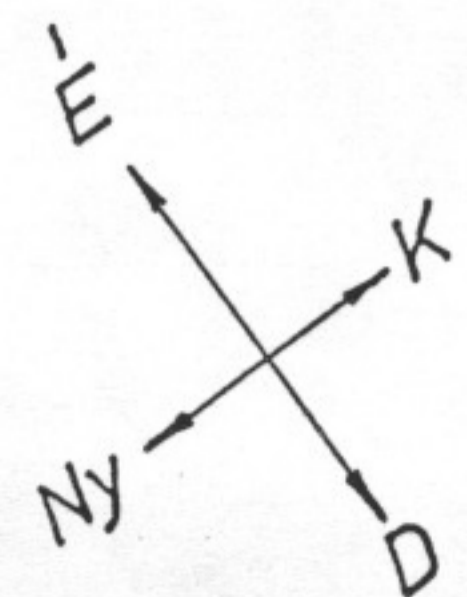
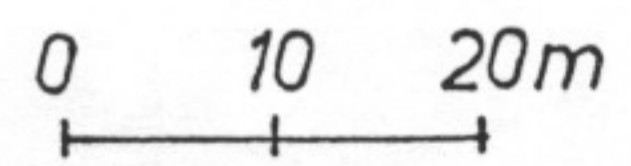
HÉVVIZES ER. KÜRTŐ



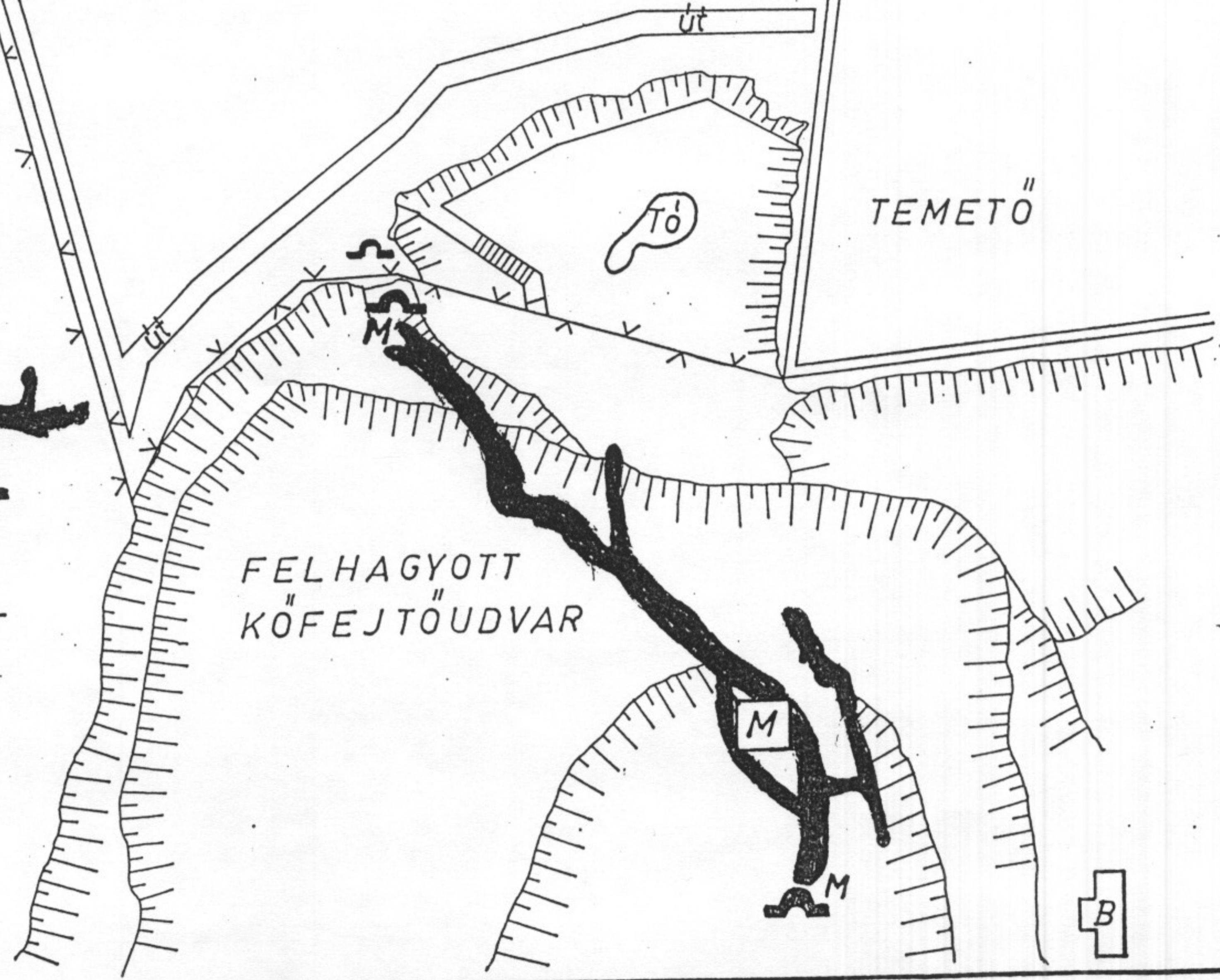
BUNKER



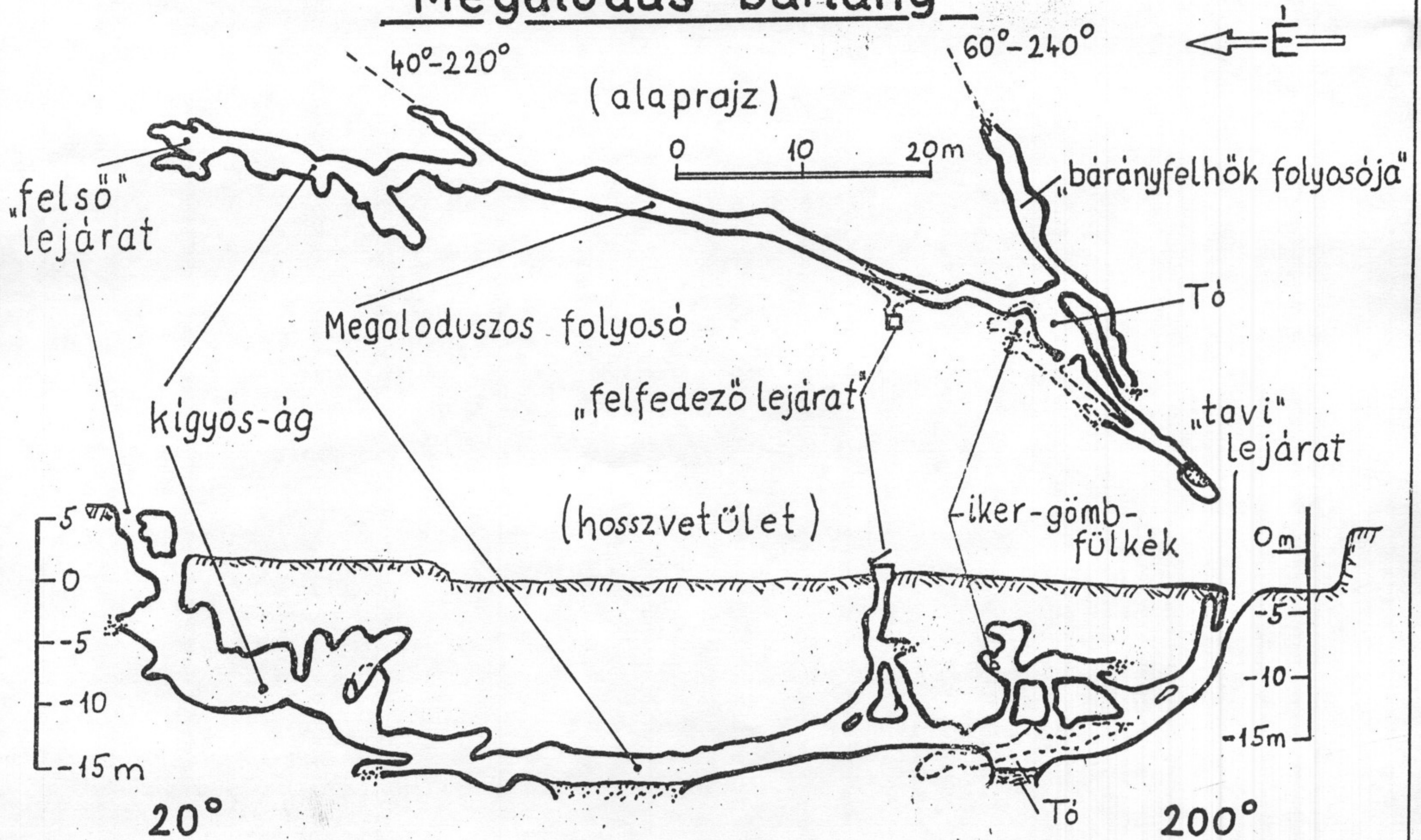
TV. TER KERITÉS



FELHAGYOTT
KÖFEJTŐUDVAR



Megalodus - barlang



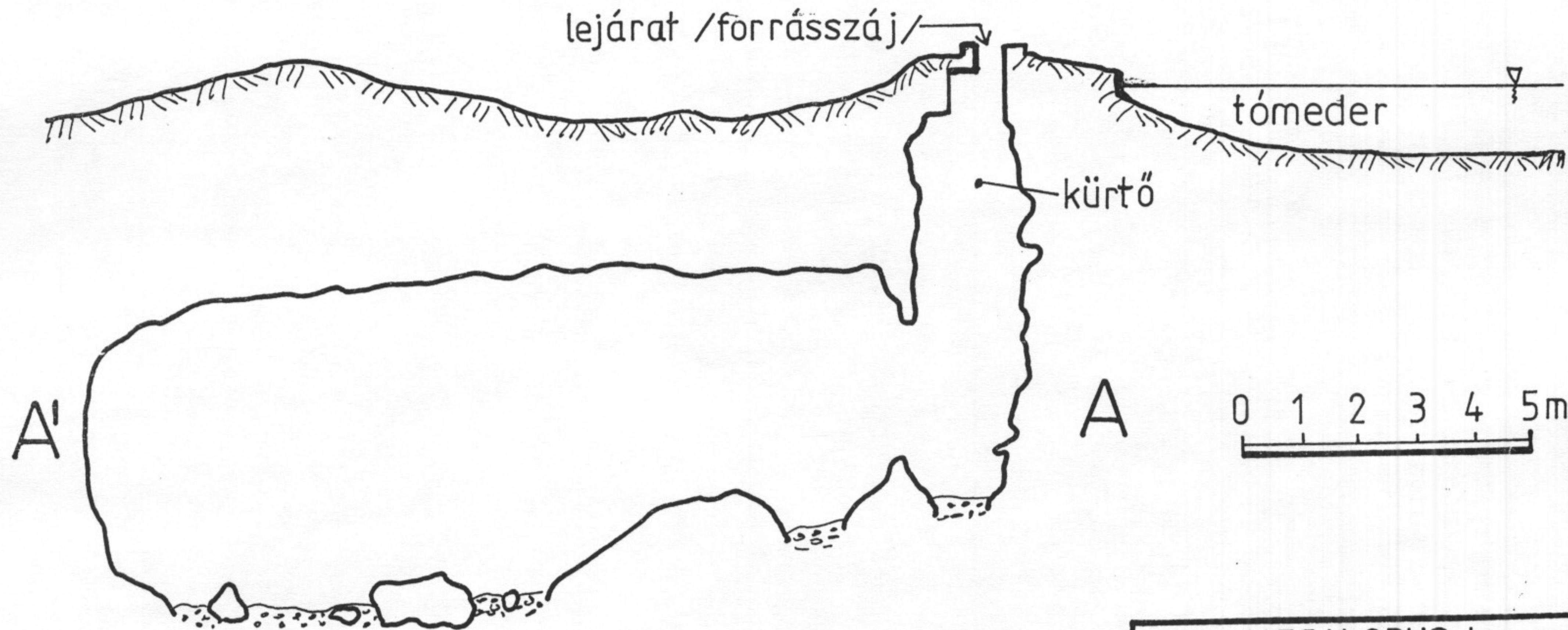
«Megalodus» csop. és Promontor SE, 1979.

ANGYAL-FORRÁSI BARLANG

TATA

FÜGGŐLEGES SZELVÉNY /A-A'/ 40°-220°

lejárát /forrásszáj/



befoglaló kőzet:
mészkrétésű kavics-konglomerátum

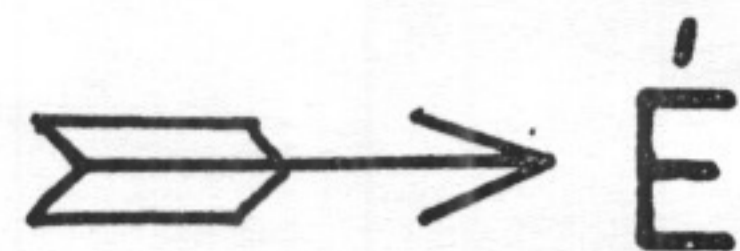
felm.: MEGALODUS bg. csop.

Bräutigam Géza
1992.

szerk.: Bräutigam G.

rajz.: Almády Z.

0 1 2 3 4 5m



lejárát

AL

ANGYAL- FORRÁSI BARLANG

TATA

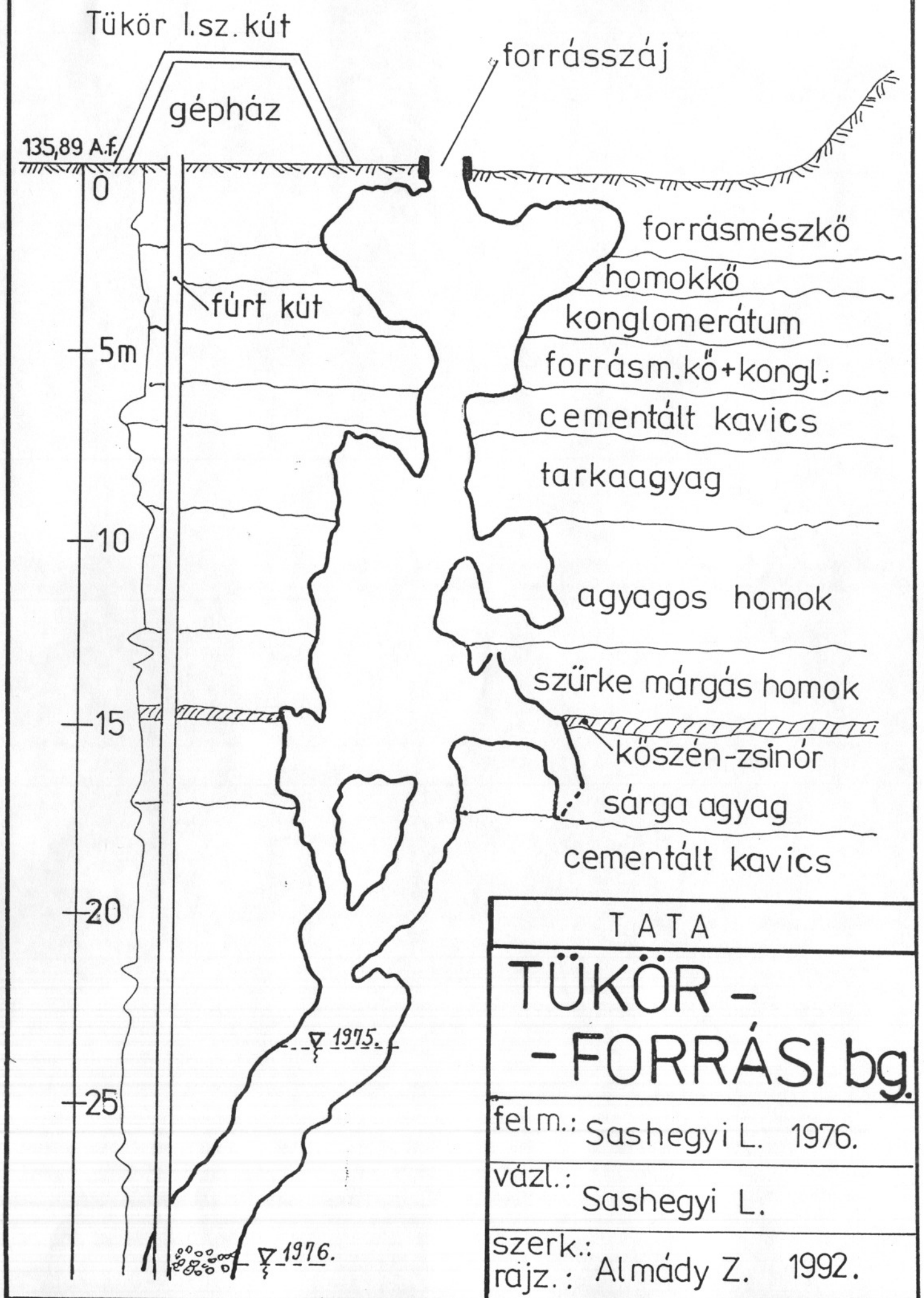
/alaprajz /

AL


felm.: MEGALODUS bg. csop.
Bräutigam Géza
1992.

szerk.: Bräutigam G.

rajz.: Almády Z.



VÁGÓ UTCA



FESZTI-Bg.
/ÉDESVIZI
MÉSZKŐ-BG./

TATA

VÁGÓ U.-TÓPART


KÉSZÍTETTE:

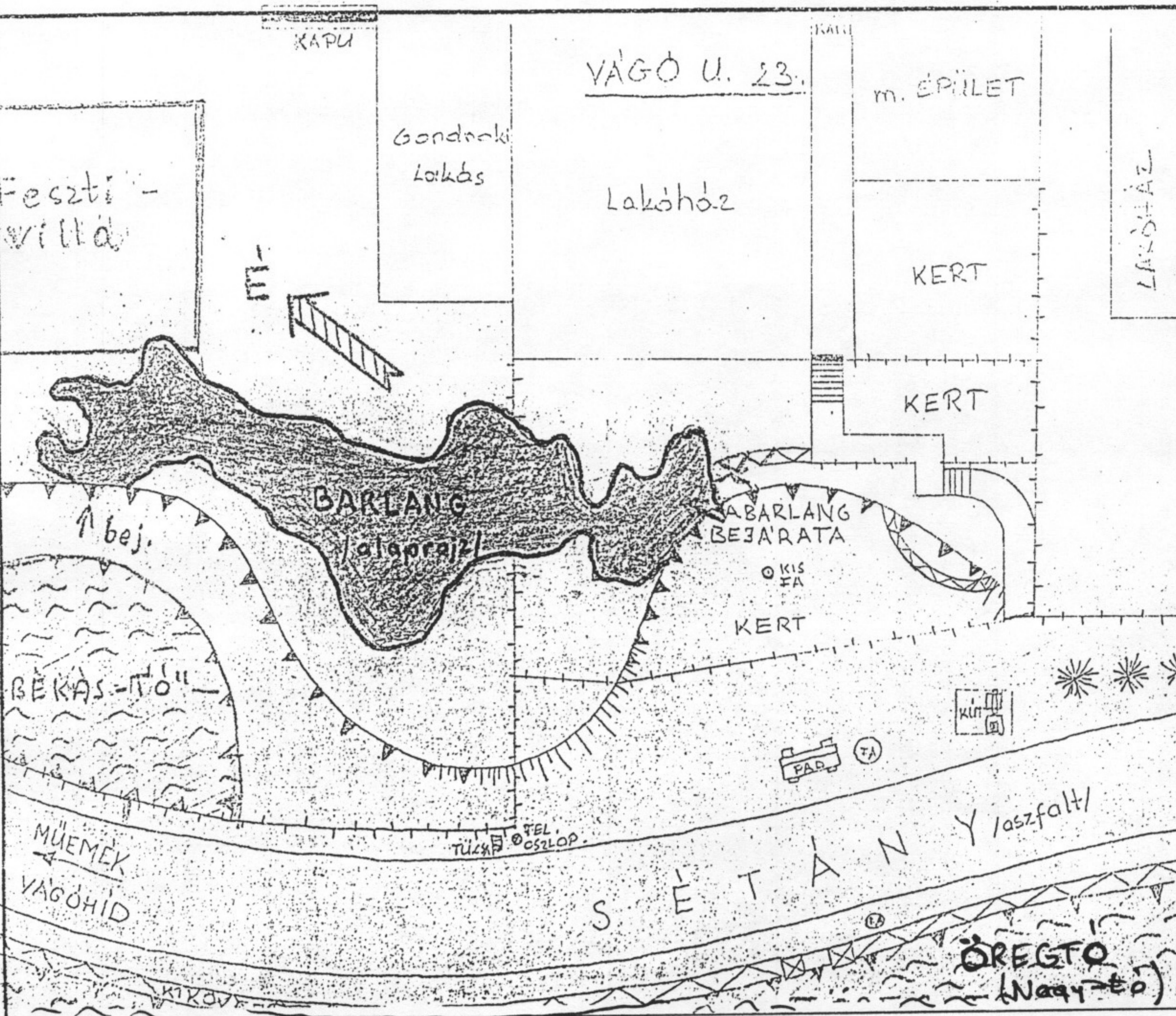
MEGALODUS
BARLANGKUTATÓ ÉS
GEOLÓGIAI SZAKCSOPORT
2890 TATA VÁRALJA U.4.
☎ 34 - 380 811

FELMÉRTE és RAJZOLTA:
BORDS ZOLTÁN /1986./
ALMÁDY ZOLTÁN /1994./


M = 1 : 200

Jelmagyarázat:

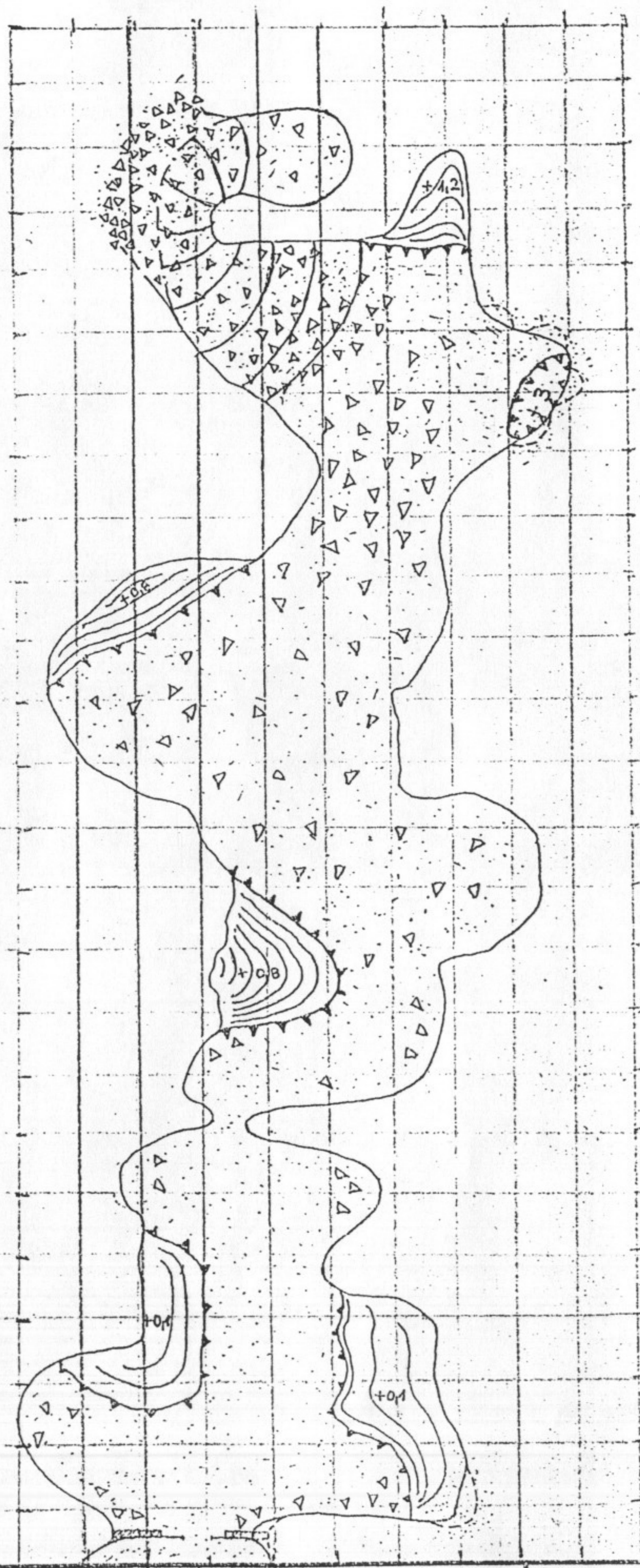
 hozzávetőleges
felszíni vetület



FESZT1-Bg.



10M



MEGALÓDUS
BARLANGKUTATÓ ÉS
GEOLÓGIAI SZAKCSOPORT
2890 TATA, VÁRALJA u. 4.
T/34/- 380-811

↑
/tőpart/

Név: Bocor Zoltán

A TŐPARTI BARLANG
FELÜLNÉZETI/ALAP-
RAJZA

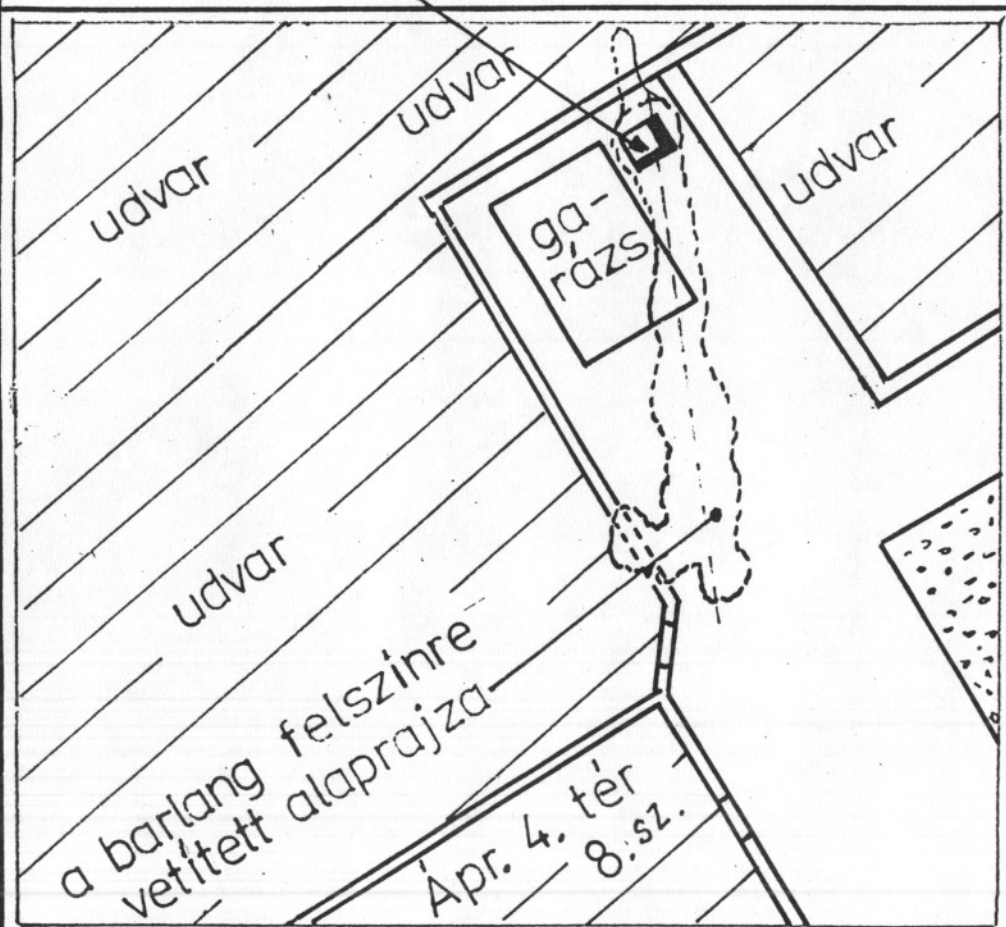
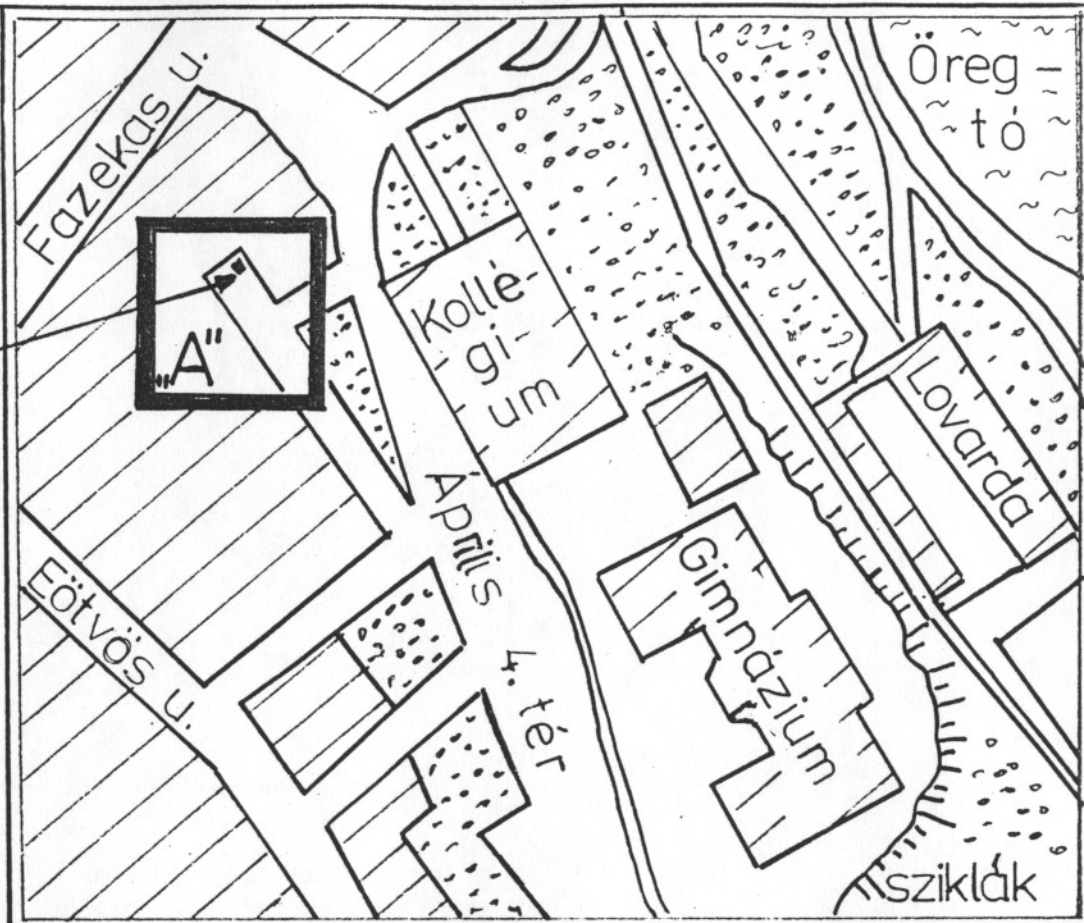
MEGALÓDUS
BARLANGSZCSOP.
TATA

Kelt: 1986. 12. 14.

BARTHA - KÜT- BARLANG LEJÁRAT

M=1:1000
0 10 20 30m

"A" részlet
M=1:200
0 2 4 6m



JELMAGYARÁZAT:

-  beépített terület
-  füves, parkos. ter.
-  úttest, tér, járda

"MEGALODUS"
BARLANGKUTATÓ és
GEOLOGIAI SZAK-
CSOPORT, TATA
Szerk.: Almády Zoltán

BARTHA-KÜTBARLANG
TATA
megközelítési helyszínrajz

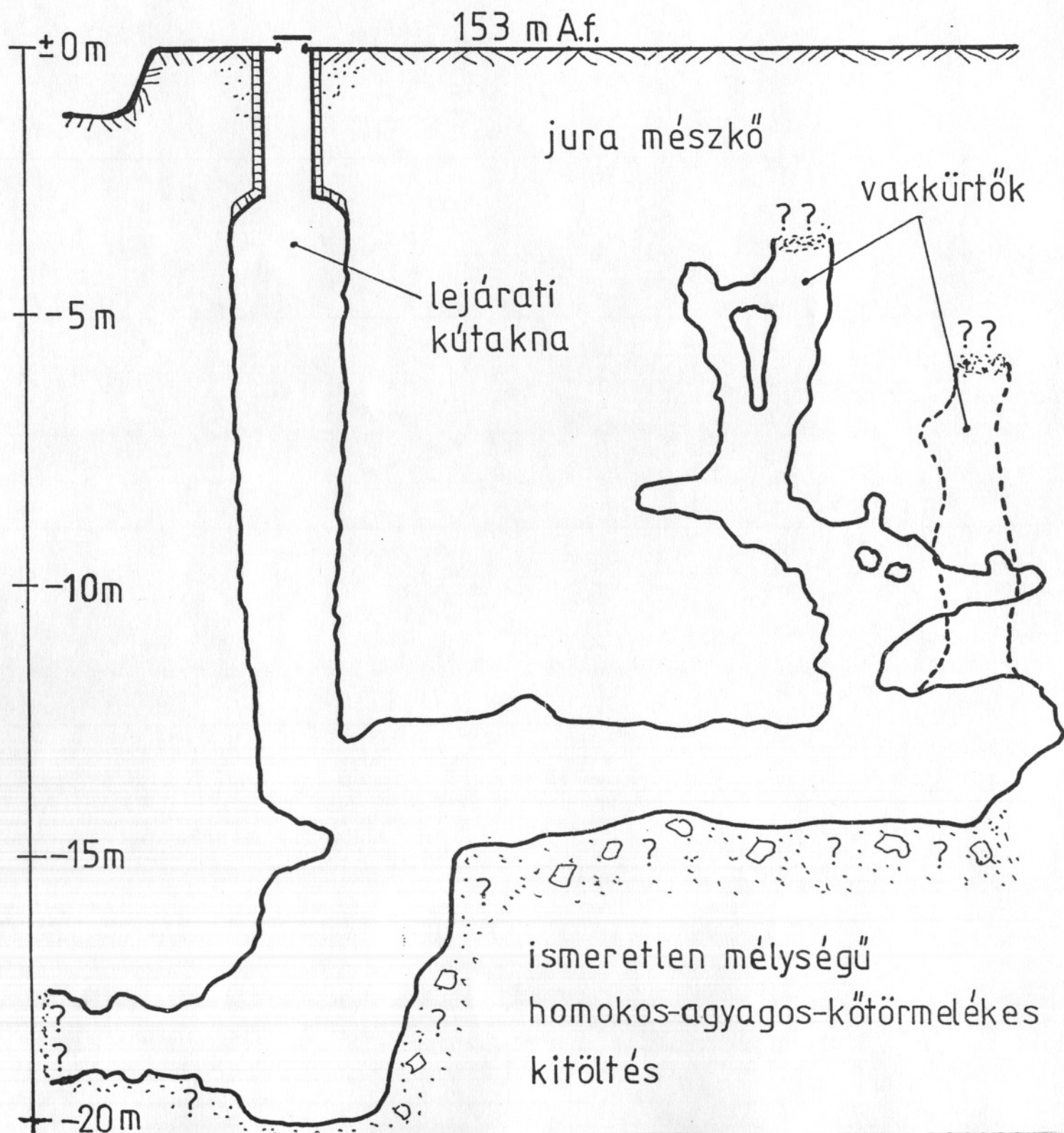
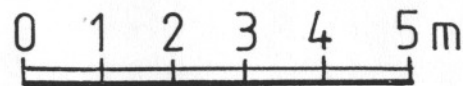
TATA VÁROS
TÜRISTATÉRKÉPE
(1979) ALAPJÁN
1985. I. 2.

BARTHA-KÚT BARLANG TATA

FÜGGŐLEGES SZELVÉNY /340°-160°/

Felmérte: Almády Zoltán 1984.; 1987.
Vara Zoltán 1985.

Rajzolta: Almády Z.



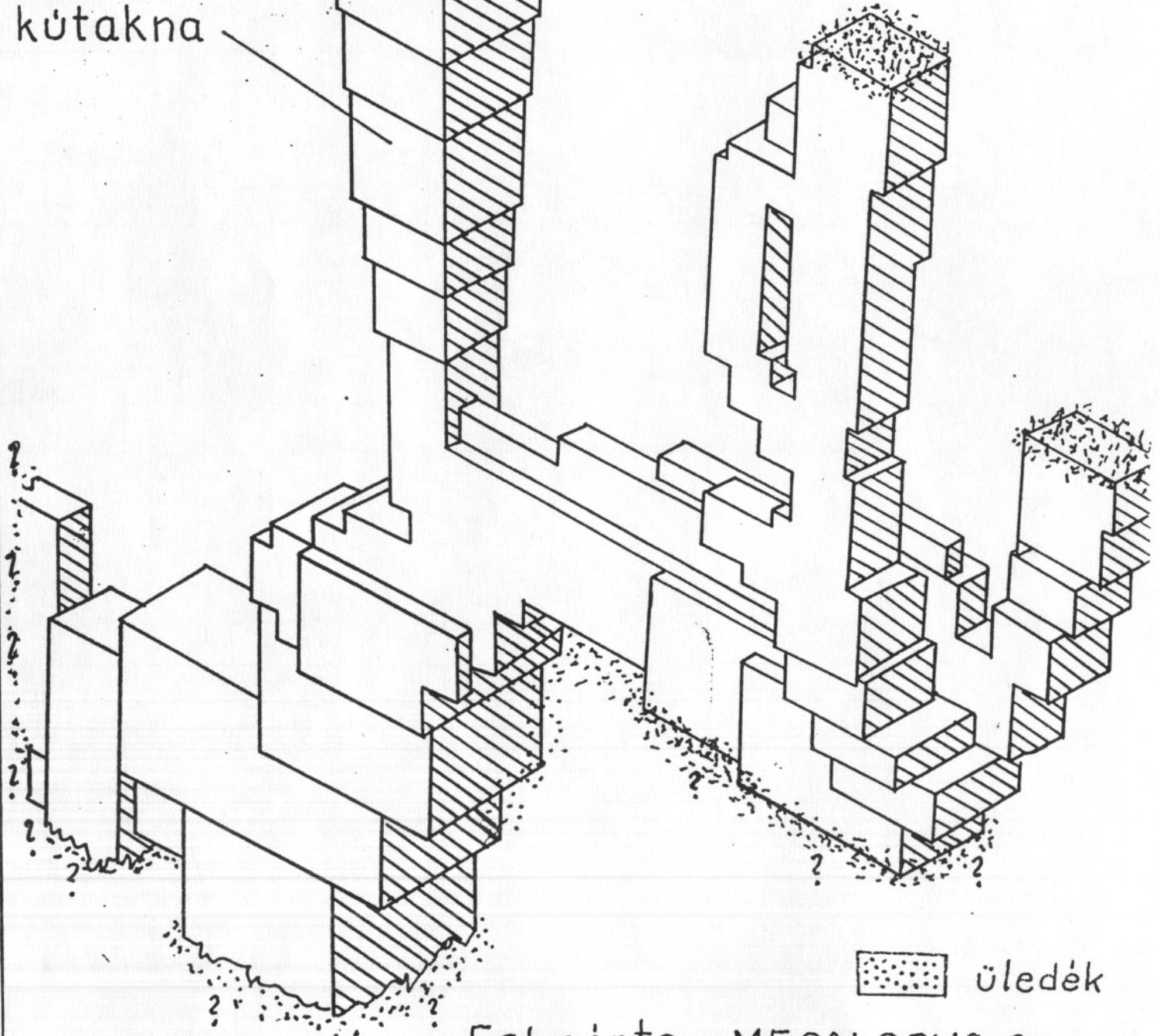
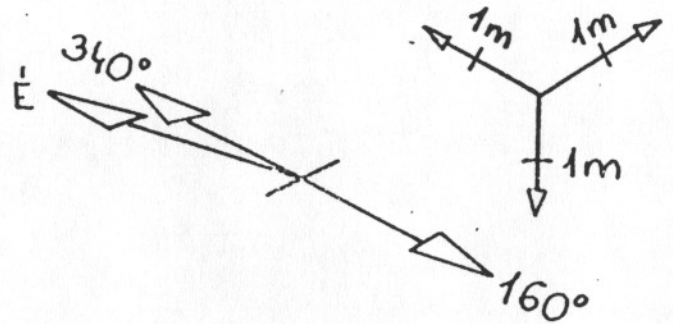
BARTHA - KÜTBARLANG

TATA

IZOMETRIKUS TÉRKÉPE

1:100

tejárat
kütakna

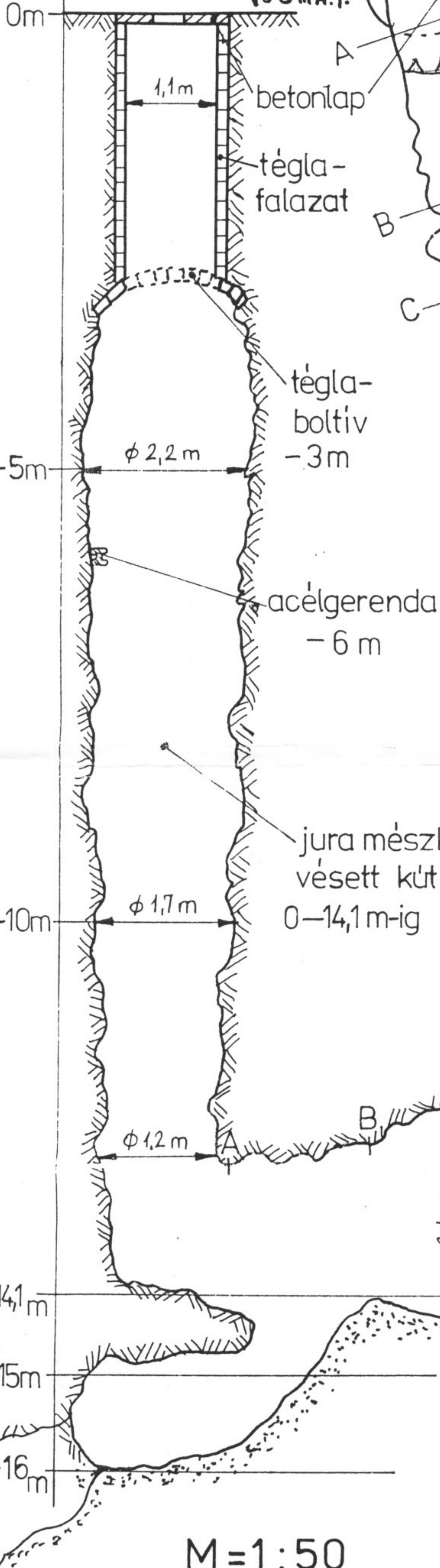


Felmérte: «MEGALODUS» Csop.
Szerk.: Almádu 7 1987

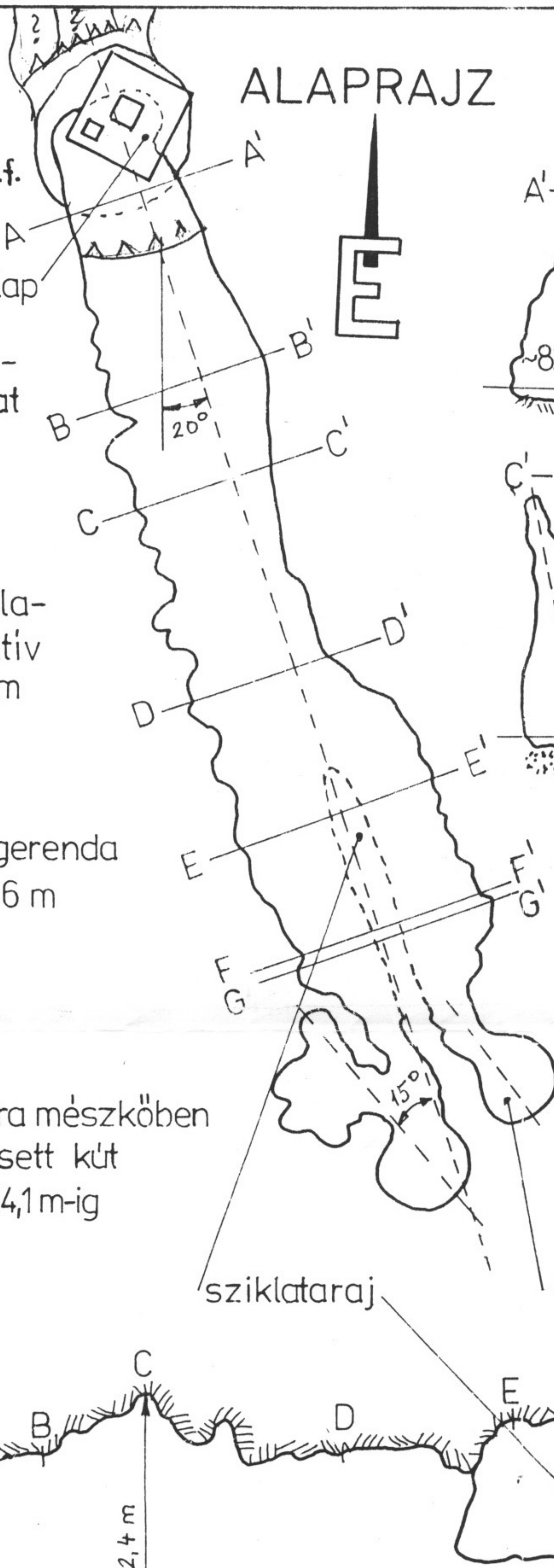
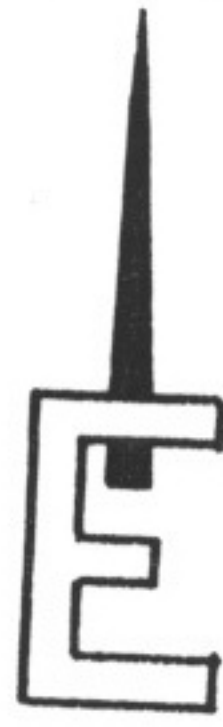
FÜGGŐLEGES SZELVÉNY

340°-160°

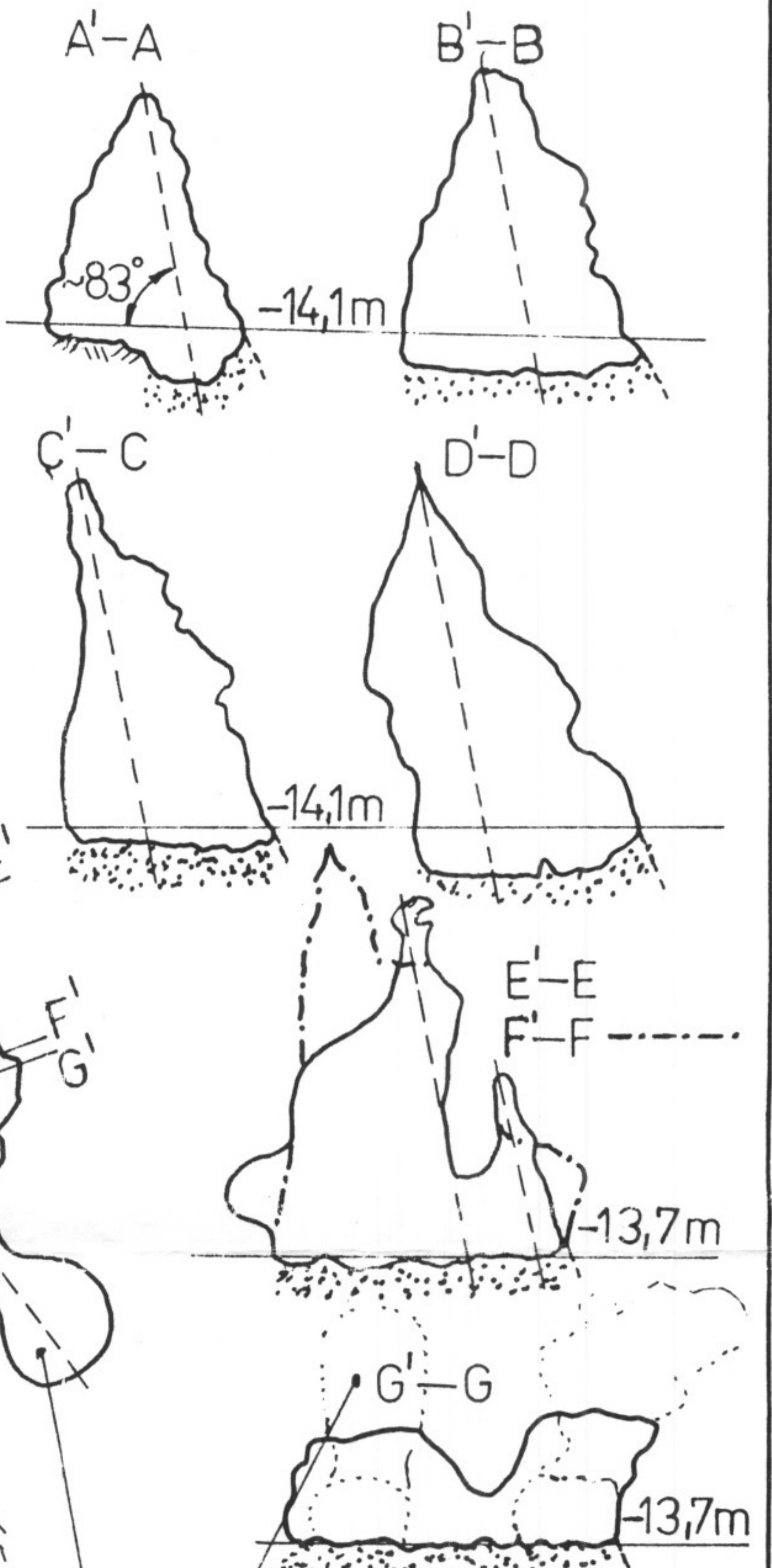
153 m A.f.



ALAPRAJZ



JELLEGZETES SZELVÉNYEK



JELEK : járatok jura mészkőben kitöltés litoklázis-irányok

M=1:50



BARTHA-KÜTBARLANG TATA

FELMÉRTÉK :	A TATAI „MEGALOOS” BARLANGKUTATÓ és GEOLÓGIAI SZAKCSOPORT TAGJAI		
SZERKESZTŐ :	ALMÁDY ZOLTÁN		1984.
RAJZOLTA :	ALMÁDY ZOLTÁN		XII. 29.