

Duna-Ipoly Nemzeti Park
Dr. LAUBÁL László Igazgató Úr részére

Kutatási engedély kérelem

Budapest, II. Hűvösvölgyi út 52.

DUNA-IPOLY NEMZETI PARK IGAZGATÓSÁG	
Megnevezés:	Megjelölés:
1999. május 11.	1533/99
Előzetes engedély:	Ugyintéző:

Tisztelt Igazgató Úr!

Alulírott Leél-Össy Szabolcs okleveles geológus, a földtudomány kandidátusa kutatási engedélyt kérek a Budapest, II. Özgida u. 1. sz alatti, 1963-ban-ban felfedezett, un. Ferenc-hegyi-kőfülke kutatására.

Az elmúlt több, mint másfél évtizedben több, mint két tucat helyszínen kutattam társaimmal együtt a Rózsadomb körzetében. Tíz önálló barlangot (köztük a ma már 5 és fél km-es József-hegyi-kristálybarlangot) és tucatnyi barlangindikációt fedeztünk fel. Az Eötvös Loránd Tudományegyetemen tanítok geológiát, és vezetem a „Speleológia” c. tárgyat is. Kandidátusi disszertációm is a budai barlangok tárgykörében írtam.

Kutatásvezetői igazolványomat az elsők között kaptam meg. A Magyar Karszt- és Barlangkutató Társulatnak 1993-1995. között főtitkára voltam, jelenleg mint elnökségi tag tevékenykedem.

Kutatási terv

A szinte elfeledett objektumról csak a korabeli helyszínrajzok maradtak meg. A különlegesen nagyméretű, két bejáratral rendelkező ingatlan középső szakasza egy meredek, márgatörmeléken lejtő. Itt nyílik a kőfülke. A terület rendkívül erőteljesen benövényesedett, szinte járhatatlan.

Első lépésként a kőfülke újrafeltárását tervezem

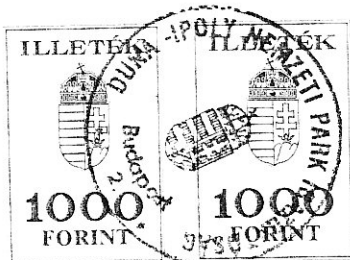
Második lépésként lehetővé kívánjuk tenni az állandó megközelítését.

Harmadik lépésként a végpont megbontásával, a hévíz feltörési hely kitisztításával, a hajdani hévízforrás útját követve szeretnék legalább 10 méterre lejutni, és megállapítani, hogy a Ferenc-hegy keleti platója alatt feltételezett barlangrendszer (melynek az elmúlt évek során kutatótársaimmal több bejáratát megtaláltuk már, pl. a szomszédos Ferenc-hegyi út 22, ill. a Zsindely u. 26. alatt), felfedezésére erről a helyszínről nyílik-e reális esély.

Hozzájárulását köszönve, tisztelettel :

Budapest, 1999. május 11-én.

Dr. Leél-Össy Szabolcs
barlangi kutatásvezetői igazolvány száma: 076



BEÉRKEZETT

1999 AUG 03.

B-103/3/2000

DUNA-IPOLY NEMZETI PARK IGAZGATÓSÁG

Budapest

Iktatás időpontja:

Mellékletek:

Tárgy: Kutatási jelentés

Iktatókönyv sorszáma:

alszáma:

Előirat száma:

Ügyintéző:

Duna-IPoly Nemzeti Park

Dr. LAUBÁL László Igazgató Úr részére

Budapest, II. Hűvösvölgyi út 52.

Előzetes kutatási jelentés

a Budapest, II. Özgida u. 1. sz. alatt, a **Ferenc-hegyi-gömbfülkében** folytatott kutatásról

Az 1999. tavaszán kapott kutatási engedély alapján, az ingatlan tulajdonosával: a BINDER RT-vel egyeztetve felkutatam a Pelikán Pál és társai által (budapesti Móricz Zsigmond Gimnázium Földrajzi szakköre, tanári vezető: Dr. Leél-Össy Sándor) 1963-ban megkutatott és publikált Ferenc-hegyi-gömbfülke teljesen eltömődött bejáratát.

A teljesen elgazosodott hajdani bányafal területén csak kúszva lehetett közlekedni. A „bejárat” kb. két ökölnyi méretű lyuk volt. Ezt kitágítva be lehetett látni a gömbfülkébe. A bejárat járható méretűvé tétele után bekúszva kiderült, hogy a „barlangban” csak térdelni lehet. A feltárás óta behullott nagymennyiségű törmelék kb. egyharmadát távolítottuk el (kb. 8-10 m³ mennyiségben). Így a bejárat tetejétől 8,5 méteres mélységig jutottunk le. Ennél jobban lemenni a teljesen függőleges oldalfal mellett csak akkor lehetne, ha a gömbfülkét teljesen kitisztítanánk. Ez azonban igen nagyarányú (becslésem szerint több millió Ft-os) kibiztosítás mellett lenne csak lehetséges.

Feltétlenül fontosnak tartom azonban a bejárat szakasz kibiztosítását, betonnal való megtámasztását, mert az omladékon kertesztül történő átjárás életveszélyes, bármikor újabb, barlangeltömő omlások következhetnek be. Ez a későbbre tervezett építkezésnek is érdeke, akárcsak az omlásveszélyes üreg biztonságos, páncélajtóval történő lezárása. Ennek szükségességét a tulajdonosnak jeleztem, és ő készségét nyilvánította ki ezen munkák költségeinek fedezésére.

Ugyancsak ígéretet kaptam, hogy a tervezett építkezéskor a helyszínen dolgozó markológépet rendelkezésre bocsájtják a nagymennyiségű törmelék eltávolítására, a kutatási munkák megkönnyítésére.

Így a kutatást majd — amennyiben azt a BINDER Rt. számára engedélyezik — az építkezéssel párhuzamosan kívánom folytatni.

A ferdén lejtő, néhány m²-es gömbfülke teljes egészében márgában található, és a járatok (l. a mellékelt térképvázlatot) teljes egészében a bányafal alatt maradnak, nem terjednek ki sem a felső udvar, sem az alsó udvar felé.

Budapest, 1999. augusztus 02.

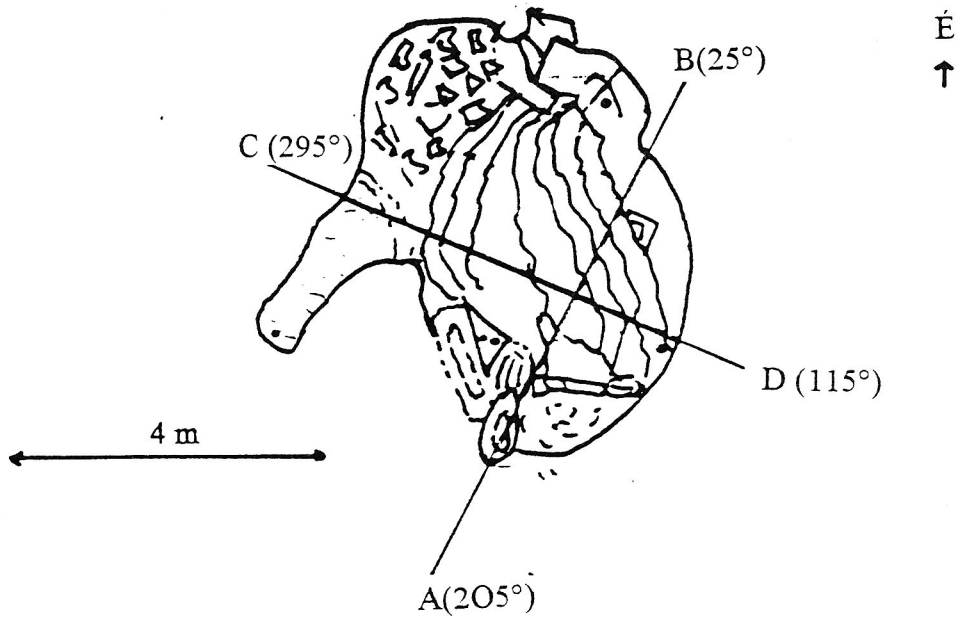


Dr. Leél-Össy Szabolcs

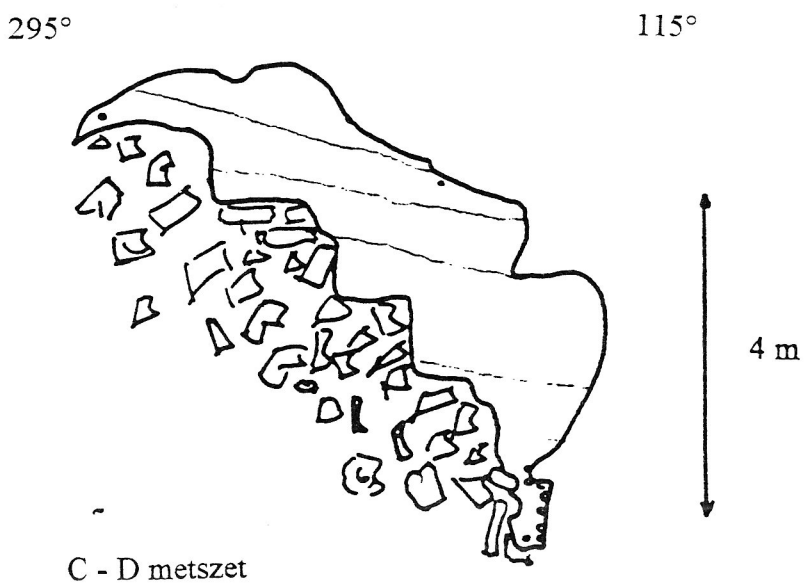
okl. geológus, a földtudomány kandidátusa

barlangi kutatásvezetői ig. száma: 76

1015 Budapest, I. Batthyány u. 53.



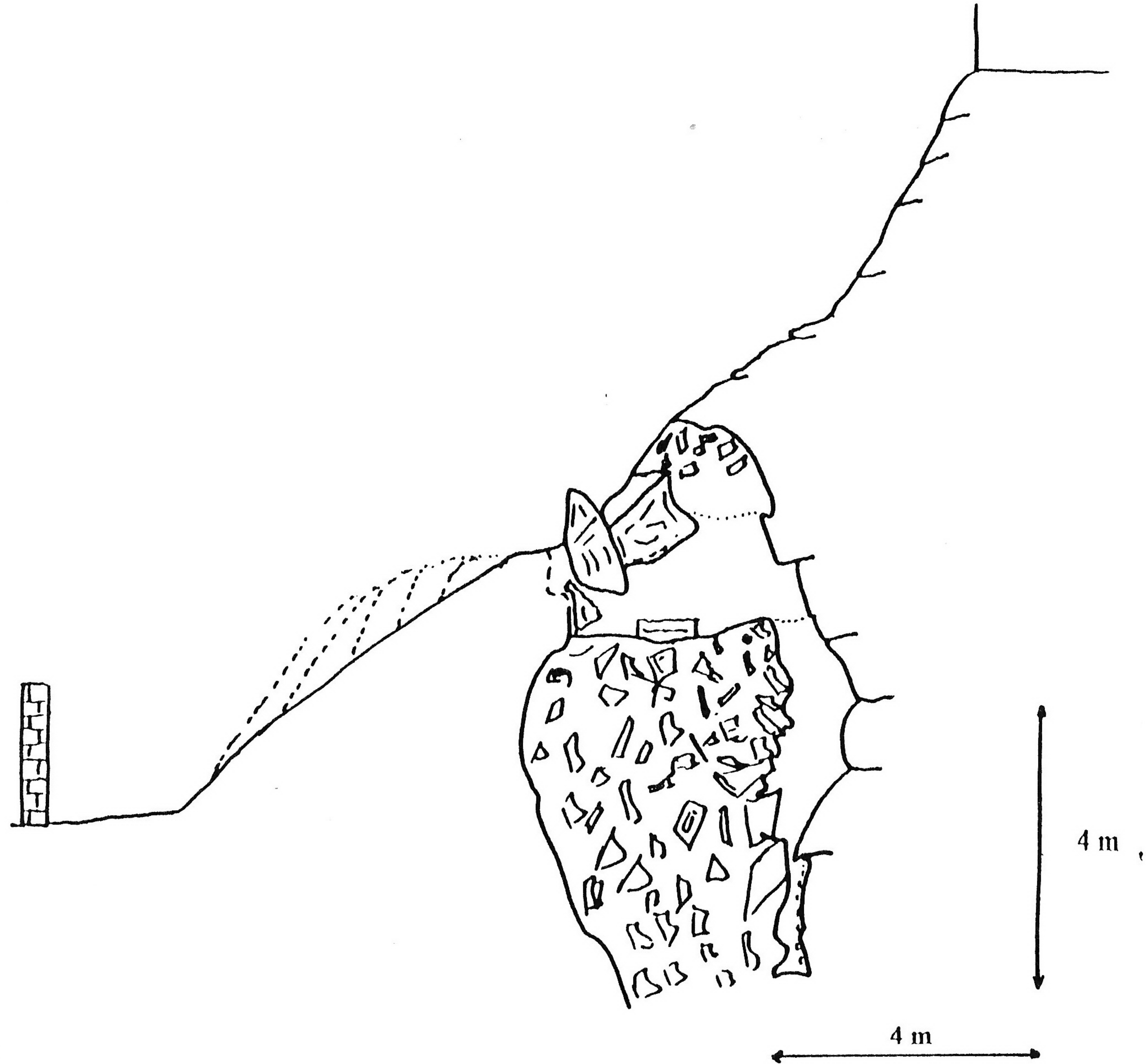
A Ferenc-hegyi-gömbfülke alaprajza a szelvények feltüntetésével



A Ferenc-hegyi-gömbfülke szelvénye a legmélyebb ponton keresztül

205°

25°



A -B metszet

A bányafal metszete a Ferenc-hegyi-gömbfülke feltüntetésével