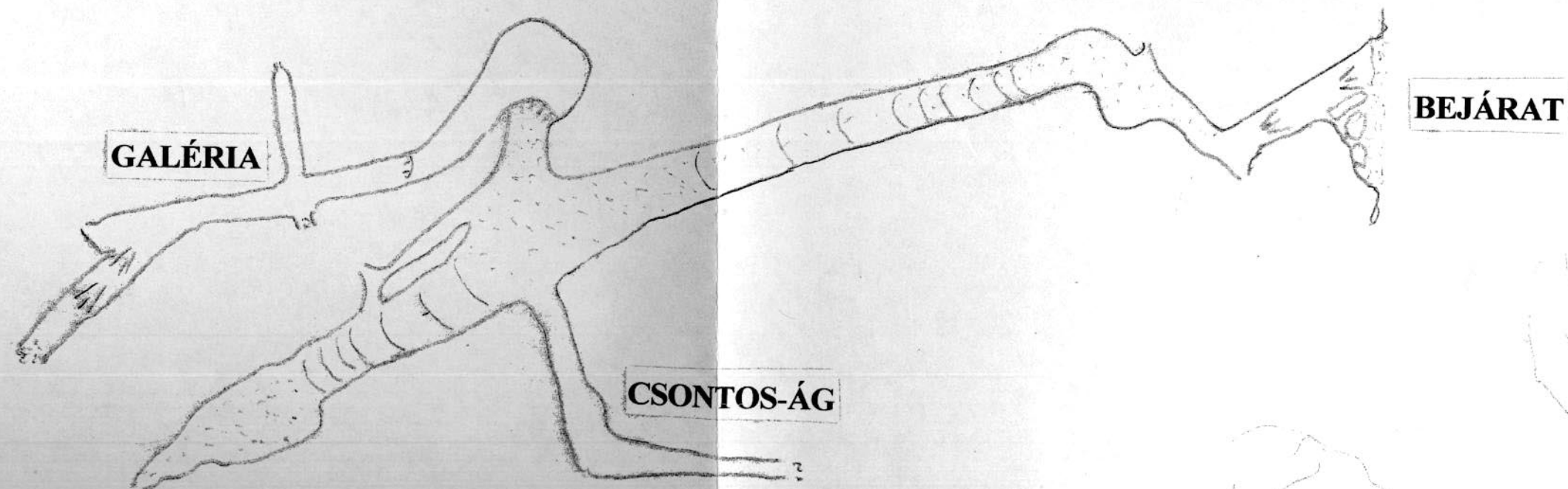


MEDVETÜKRÖS POCSOLYAVADÁSZ-BARLANG

ALAPRAJZ



0°-360° IRÁNYÚ HOSSZMETSZET



0 m

5 m

10 m

BÜKK-HEGYSÉG

MEDVETÜKRÖS POCSOLYAVADÁSZ-BARLANG

Kataszteri szám: 5341/113

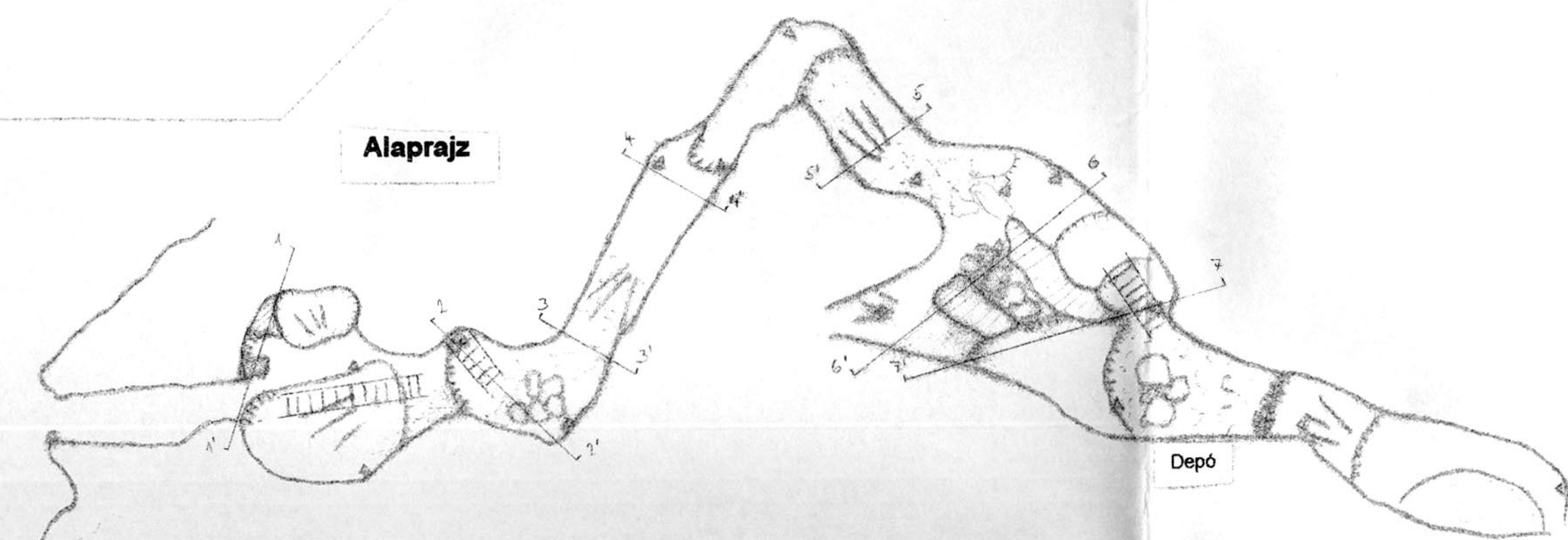
Készítette: MYOTIS Barlangkutató, Természetjáró és
Természetvédő Egyesület 2004-ben
vesztett és fix pontokkal, SUUNTO műszerrel

Felmérte: Egedy Nóra, Lengyel János, Szarka Györgyi
Rajzolta, szerkesztette: Lengyel János, Tölgyesi János


KERÉK-RÉTFŐI-

BARLANG

Alaprajz


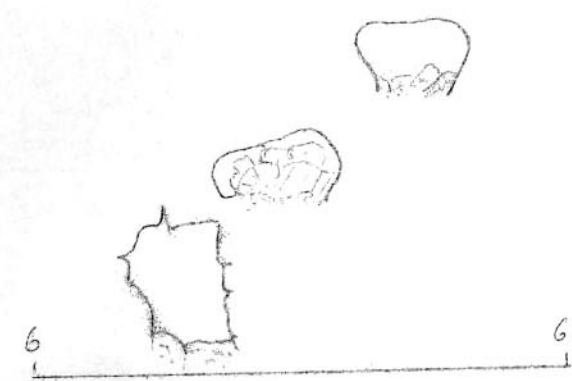
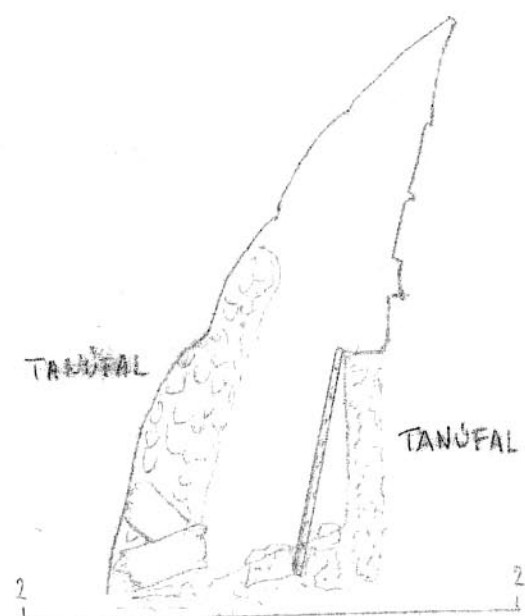


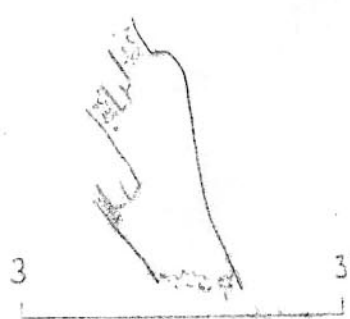


90°-270° irányú hosszmetset



Bejárat

TANÚFAL



BÜKK-HEGYSÉG

KERÉK-RÉTFŐI-BARLANG

Kataszteri szám: 5341/18

Készítette: **MYOTIS** Barlangkutató, Természetjáró és

Természetvédő Egyesület 2003-ban

vesztett és fix pontokkal, SUUNTO műszerrel

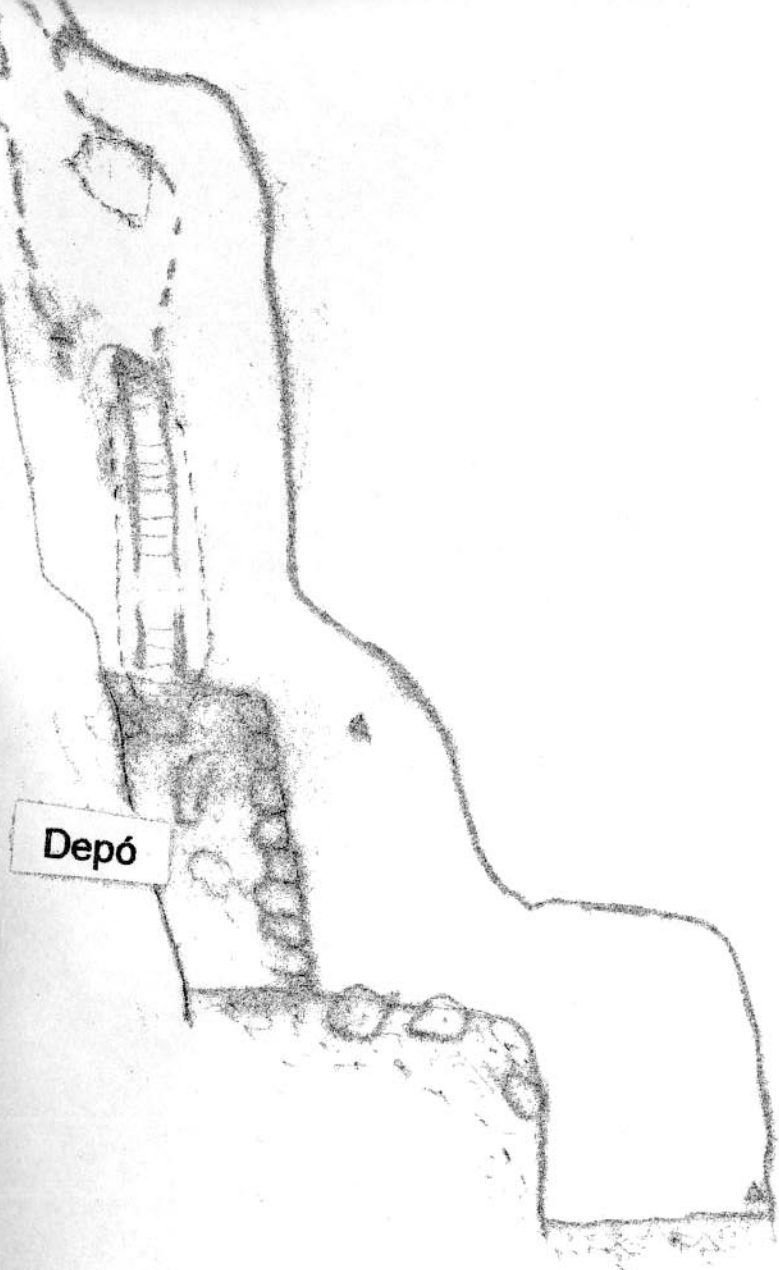
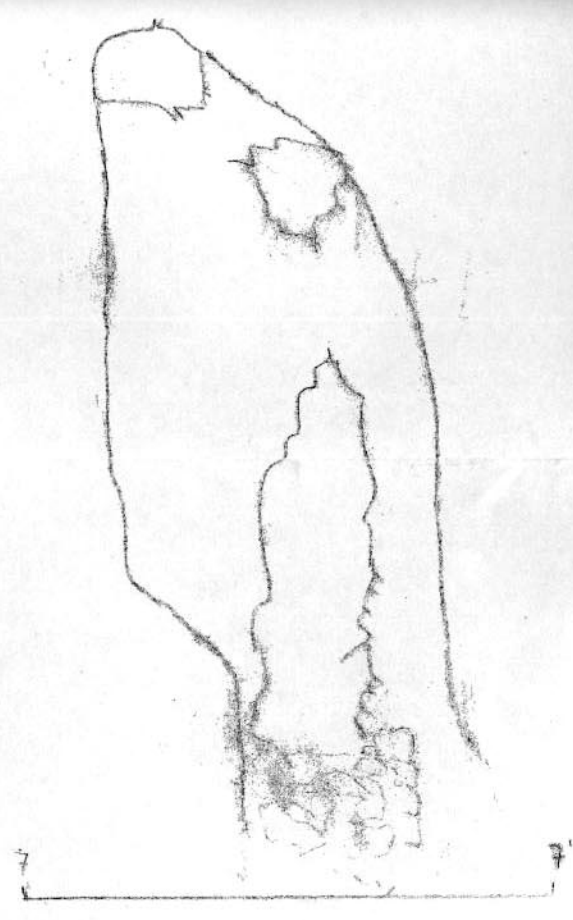
Felmérte: Arany Andrea, Hegedűs Krisztina, Hegedűs Nikolett,

Holló Ákos, Lengyel János, Mezei Péter, Nyerges Miklós,

Pálmüller Tamás, Sztatki Gabriella

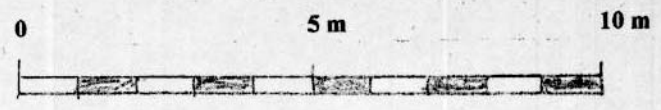
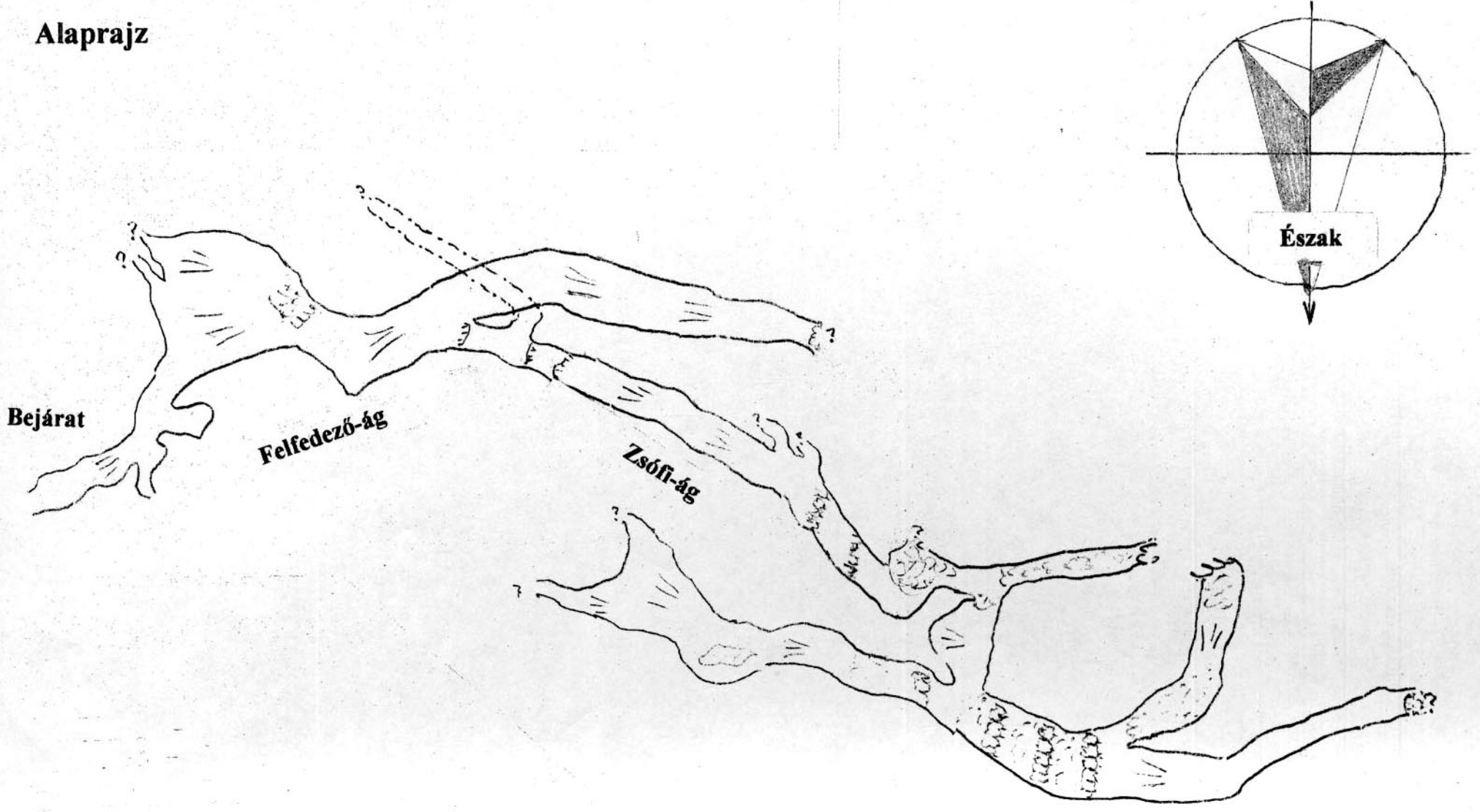
Rajzolta, szerkesztette: Lengyel János, Tölgyesi János

Depó



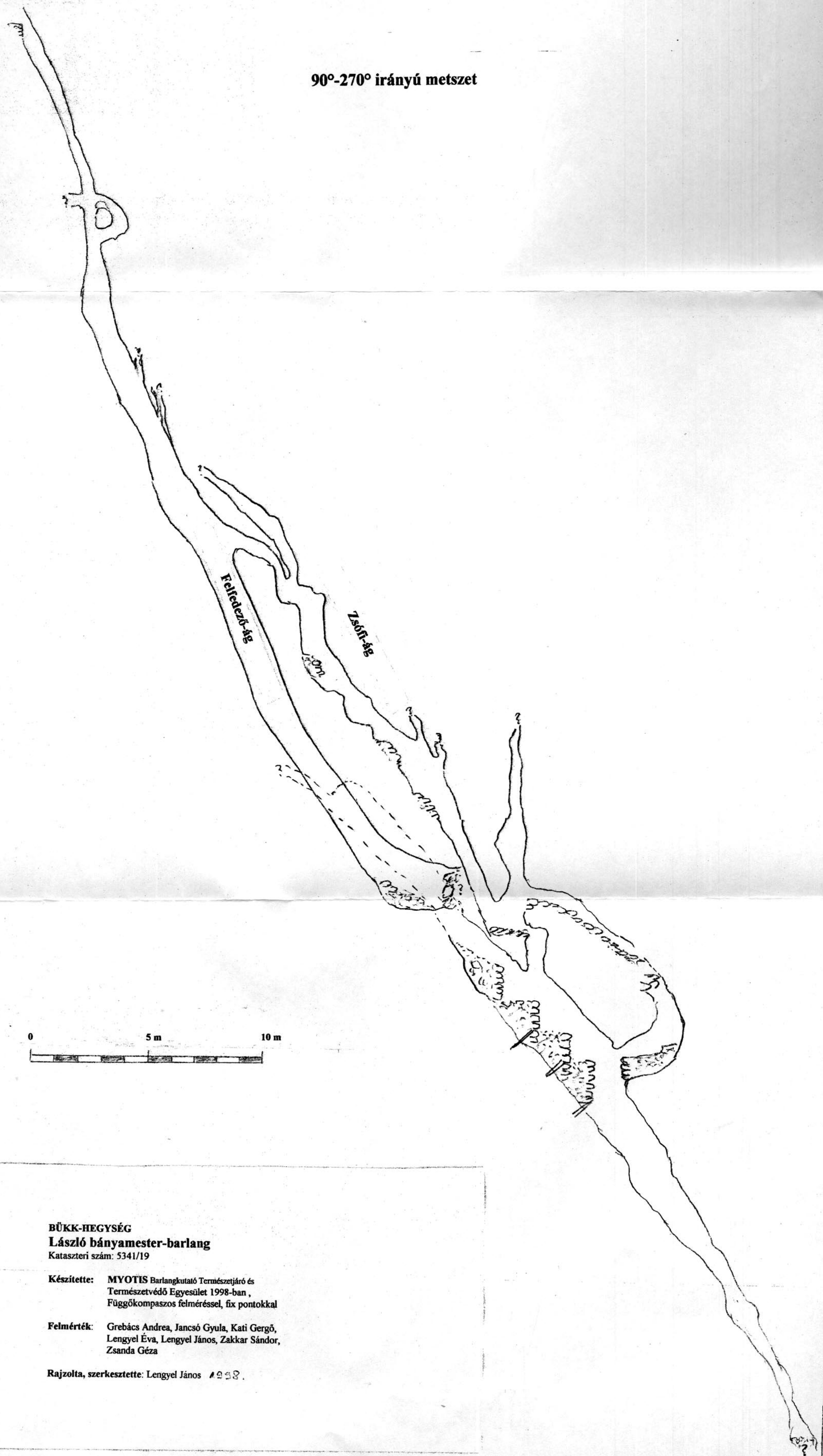
LÁSZLÓ BÁNYAMESTER-BARLANG

Alaprajz



Bejárat

90°-270° irányú metszet



BÜKK-HEGYSÉG

László bányamester-barlang

Kataszteri szám: 5341/19

Készítette: MYOTIS Barlangkutató Természetjáró és Természetvédő Egyesület 1998-ban, Fügőkompassos felméréssel, fix pontokkal

Felmérték: Grebács Andrea, Jancsó Gyula, Kati Gergő, Lengyel Éva, Lengyel János, Zakkar Sándor, Zsanda Géza

Rajzolta, szerkesztette: Lengyel János 1998.