

Rácskai barlang /2005/

Kataszteri száma: 4750.

BOV.65141 szelvény x=245.840 y=641.470 z=320 kb.

A geológiai kutatásokat rendszeresen végezzük. Az első szinten SZIKKTI barlangász csoport által készített. Budapest 2006 február III. Bécsi ut 120/128 1300 Budapest Pf.63. feltáró kutatást folytatjuk

Duna-Ipoly Nemzeti Park Igazgatóság
Hívősvölgyi ut 52.
1021 Budapest
1525 Budapest Pf.86.

ÉRKEZETT	
DUNA-IPOLY NEMZETI PARK IGAZGATÓSÁG Budapest	
Iktatás időpontja: 2005 FEBR 07	Mellékletek:
Iktatókönyv sorszáma: alszáma: 658/2006	
Előirat száma: 974/2005	Ugyintéző: Juhász M.

2005 évi kutatási jelentés

Tárgy: Rácskai barlang kutatása

Üi sz. 42/3/2004. Kelte 2004 március 12. Üi. Juhász Márton

2. fi. m
2006.02.03.

Az engedély kiterjed a barlang feltáró kutatására és dokumentálására.

Beszámolóinkat mellékelten csatoljuk.

Miklós
Gáboros Miklós/
1025 Budapest Kapy u.
tel: 200-38-58
Kut.vez.ig.sz: 006

Dénes
Barczikay Dénes/
1037 Budapest Jutas u. 59.
tel: 244-77-98
Kut.vez.ig.sz: 114



Uti

Rácskai barlang /2005/

Kataszteri száma: 4750.

EOV.65141 szelvény $x=245.840$ $y=641.470$ $z=320$ kb.

A geológiai kutatásokat rendszeresen végezzük. Az alsó szinten a törmeléket rendeztük. A barlang tiszta.

Az állagmegóvást és a feltáró kutatást tovább folytatjuk.

Ellenőrzéseket és felügyeletet végeztünk. A barlang felső bejáratát rendeztük. A felső bejárat melletti "Okker" járat, bontását megkezdtük, bontását folytatjuk.

ERKEZEJII	
Kutatás időpontja: 2006. FEBR 07.	Mellékletek:
Kísérleti sorozat száma: 005/	659/2006
Előírat száma: 075/2005	Ugyintéző: Juhász M.

Táborhegyi barlang

Kataszteri száma: EOV.65140 szelvény x=245.135 y=647.940 z=310

A barlangi ügyeletet igény szerint időszakos kutató SZIKKTI barlangász-csoportozítási terv Budapest 2006 február III. Bécsi ut 120/128
 A 1300 Budapest Pf.63-as 4 méterrel haladtunk előre, a bontott anyeget az izdas aknában, ill. a bejárati akna aljánál
 A Duna-Ipoly Nemzeti Park Igazgatóságát kiszállítjuk. Hűvösvölgyi ut 52.
 A 1021 Budapest megővését folyamatosan végezzük, ellenőrizzük és 1525 Budapest Pf.86-ik a kártevőket.

2006.02.09.
L. J. A. II. 8.

Rendezte: 2005 évi kutatási jelentés ottuk a barlang előtti turis-

Tárgy: Táborhegyi barlang kutatása

A Kutatást a "Páras" Barlangkutató Egyesület tagjaival közö-
 Úi.sz. 43/3/2004. Kelte 2004 március 12. Úi: Juhász Marton
 Az engedély kiterjed a barlang feltáró és geológiai kutatására, valamint dokumentálására.

Beszámolóinkat mellékelten csatoljuk.

Júdcs
 /Gáboros Miklós/
 1025 Budapest Kapy u.
 tel: 200-38-58
 Kut.vez.ig.sz:006

Barnitz
 /Bárczikay Dénes/
 1037 Budapest Jutas u.59.
 tel: 244-77-98
 Kut.vez.ig.sz:114



V. K. P.

Táborhegyi barlang /2005/

Kataszteri száma:

EOV.65140 szelvény $x=245.135$ $y=647.340$ $z=310$

A barlangi ügyeletet igény szerint időszakosan végeztük, kutatási feladatokat az előkészítési tervek szerint intéztük.

A régi kuszoda végénél 4 métert haladtunk előre, a bontott anyagot az Izzós aknában, ill. a bejárati akna aljánál deponáltuk. A deponált anyagot időnként kiszállítjuk.

A barlang állagmegóvását folyamatosan végezzük. Ellenőrizzük és lehetőleg megelőzzük a kártevéseket.

Rendeztük és rendszeresen takarítottuk a barlang előtti turista út szakaszt.

A kutatást a "Forrás" Barlangkutató Egyesület tagjaival közösen végeztük.

SZIKKTI barlangász csoport
III. Bécsi út 120/128
1300 Budapest Pf.63.

Budapest, 2006 február

Duna-Ipoly Nemzeti Park Igazgatóság
Hüvösvölgyi út 52.
1021 Budapest
1525 Budapest Pf. 86.

DUNA-IPOLY NEMZETI PARK IGAZGATÓSÁG Budapest	
Iktatás időpontja: 2006 FEBR 07	Mellékletek:
Iktatókönyv sorszáma: alszáma: 657/2006	
Előirat száma: 973/2005	Ügyintéző: Juhász M.

2005 évi kutatási jelentés

Tárgy: Szemlő-hegyi barlang kutatása

2. fj. un
2006.02.09.

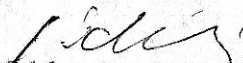
L. A. II. 8

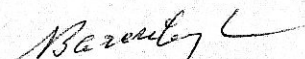
Üi.sz: 41/3/2004. Kelte: 2004 március 17. Üi: Juhász Márton


Az engedély kiterjed a barlang feltáró kutatására /az Örvény folyosójából az Egyetemi szakasz felé irányuló bontás, az Óriás folyosó un. Halál-keresztfolyosója és az Agyagos-folyosó Bányász-kürtőjének bontása, valamint geológiai, klimatológiai és dokumentációs /terképezés, foto/ kutatására.

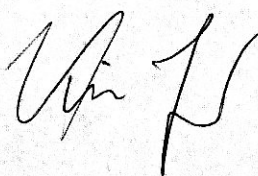
Részletes beszámolókat és eredményeink ismertetését mellékelten csatoljuk.

Mellékletek.


/Gáboros Miklós/
1025 Budapest Kapy u.
tel: 200-38-58
Új kut. vez.ig.sz; 006


/Barczikay Dénes/
1037 Budapest
Jutas u. 59.
tel: 244-77-98
Új kut. vez.ig.sz: 114.





Szemlő-hegyi-barlang

Kutatási-tevékenységünk fő iránya a barlangban működő gyógyászati tevékenységnek a kiszolgálása, a barlang eredeti klímájának mérése, és megvédése. Klímamérési tervünket elvégeztük, ennek fejlesztését tervezzük.

A gyógyászati további hasznosítást célzó Agyagos kiépítésének tervezése a barlang Igazgatóság részéről sürgetővé tette az ottani feltáró és szelvényezéssel kapcsolatos kutatások befejezését. Kutatásainkról napi vázlatokkal, térképekkel és fotodokumentációkkal rendelkezünk.

A barlang természetes állapotának vizsgálata, folyamatos számítógépes rögzítéssel. Klíma monitorozása.

Folyamatosan végeztük a napi méréseket.

Klíma mérések:

CO₂, Hőmérséklet, Radon, Légnyomás, Bakteriológia, Vízkémia az elmúlt évek szerint monitor rendszerben történik.

A monitor rendszer kiépítését az igények szerint aktualizáljuk /Gyógybarlang és Idegenforgalom/ az engedélyezett mérőpontokat megtartva.

Idegenforgalmi és gyógybarlangoknál kormányrendelet írja elő azokat a méréseket melyek igazolják, hogy a barlang levegője az egészségre nem ártalmas. Ezeket rendszeresen elvégeztük / Bognár Csaba/

A barlangi levegő kiváló minőségét bizonyító és folyamatos ellenőrző klímamérés elengedhetetlen a barlangterápia szakrendelés akkreditálásához és az idegenforgalomhoz, az ÁNTSZ előírása szerint. A zavartalan üzemvitelt biztosítjuk, annak kiszolgálását és a barlang állagmegóvását elvégeztük.

- A radont és annak kiértékelését az egész barlangra vonatkozóan /Detektorokra/ a debreceni Atomki végezte kérésünkre.

-A hőmérséklet mérést a kijelölt helyeken hetente /14 mérőhely/ végezzük a mérési jegyzőkönyv szerint. A barlang klímája kiegyenlítődött, ideális kismértékű áramlás mellett nyomon kísérhető. A liftakna gumilemezes lezárása és a ráhordott kő-agyag törmelék hermetikusan tömíti a víz és levegő beszivárgását, így sem a csapadék nem jut le és a vízakna visszahűtése sem történik meg.

A barlang felújításával kapcsolatban a Liftaknát összebontották a barlanggal. Klíma méréseink alapján feleslegessé vált az Agyagos bejárati ajtaja is. Lebontása után az Agyagos és a Liftakna hőmérséklete a barlang 12,6 C átlag hőmérsékletre állt be. Így a Liftakna és az Agyagos azonos hasznos légtérre vált. A Bányász kürtőből a levegő feláramlása megerősödött, új légforrás nyílt meg.

- Cadic szakasz -Halál keresztfolyosó

Folytattuk a keresztfolyosó mélyítését. Képződményes oldaljáratokat nem bontottunk. Rendeztük a terepet és kiszállítottuk a 1982 évi depókat.

A geológiai felmérést és térképezést elvégeztük.

A rétegrendszeréről készült jegyzőkönyv melléklete szerint mintadarabokat raktároztunk geológiai vizsgálatra. A vizsgálatot Krausz Sándor végezte el és közreműködésével értékeltek.

A rétegrend /szelvények/ láthatók későbbi tanulmányokhoz. Az akna mélyítését tovább folytattuk és a Cadic szakasz Halál környezetének depóit kiszállítottuk.

Az Egyetemi szakasz felső ürvényfolyosóval csatlakozó részéből a barlang 1936 évi kiépítése során letermelt köveket kiszállítottuk és ezzel megtisztítottuk a lejárót. A törmelék alatt fa gerendák, vödrök és egyéb bontási törmelékét találtunk. Jelenleg az egész lenti terület eredeti állapotát helyreállítottuk, így került feltérképezésre. A szifonnal szembeni járatban haladtunk előre.

A bontás és takarítás eredményeként feltárult a meglevő oldalfülke.

Bontást végeztünk a Bányász kürtőnél. AA Sárkürtőt takarítottuk és a szennyezett anyagot kiszállítottuk.

Az Ágyagos terem feltáró szelvényezését, kútatását befejeztük.