

DUNA-IPOLY NEMZETI PARK IGAZGATÓSÁG Budapest	
Iktatás időpontja: 2008 ÁPR 2	Mellékletek:
Iktatókönyv sorszáma: alsószám: 13317/2008	
Előirat sorszáma: 907/2008	Ügyintéző: Juhász A

KUTATÁSI JELENTÉS

20432

Apm
2008.09.02.

HIDEG-LYUK 4762/41



2007 - 2008

MUNKANAPLÓ

HIDEG-LYUK
2007-2008

2007.03.01.

Végpont főtéjének bontása.

Kugyela Lóránd, Nagy András

2007.03.02.

Végpont főtéjének bontása. A fôte átszakadt. Fölötte kisebb, szálkő főtéjű, légtér üreg visszaoldott cseppkövekkel. Szálkő fal nincs, több irányba is tovább lehet bontani. Határozott légmozgás indult meg!

Kugyela Lóránd, Nagy András

2007.03.??.

Továbbbontás, balra fölfele bejukadtunk. A keresztthasadékban kialakult kisebb teremben, 3-4 ember fér el. Több irányba is tovább lehet bontani.

Kugyela Lóránd, Nagy András, Látó Atilla

2007.03.24.

Bontott anyag kitermelése.

Fodor Péter, Kiss Zoltán, Kovács Márton, Kugyela Lóránd, Mersdorf Anna, Nagy András, Látó Atilla

2007.04.02.

Továbbbontás előre, újabb keresztthasadék??? Ezzel egy időben próbabontás a 16. fixpont alatti álfenéken.

Kiss Zoltán, Kovács Márton, Nagy András, Pataki Dénes

2007.04.04.

Továbbbontás előre a végponton, a 16.-nál beékelődött nagy kő vésőgéppes szétszedése.

Kugyela Lóránd, Nagy András

2007.07.28.

Továbbbontás előre a végponton, szűkület tágítása a 20. pontnál, itt erős huzat van. Dzsony, Fodor Péter, Kugyela Lóránd, Nagy András, Nagy Gergely, Szabó Lénárd

2007.09.02.

Továbbbontás előre a végponton. Szálkő járat (cső) falai és a főte mindenhol megvannak. Kitöltése agyag, könnyen bontható. Iránya és lejtése megegyezik az eddigi járatéval. Nagyon ígéretesnek tűnik.

Dzsony, Fodor Péter, Kis Zoltán, Kugyela Lóránd, Látó Atilla, Nagy András, Ribíánszky Gergely, Szabó Lénárd

2007.09.06.

Továbbbontás előre a végponton.

Fodor Péter, Kugyela Lóránd, Nagy András

2007.09.30.

Végponti ideiglenes depó húzórendszer alatti ideiglenes depóba való átpakolása. Továbbbontás előre a végponton marmonkannás húzórendszerrel.

Kovács Márton, Látó Atilla, Nagy András

2007.10.06.

Ideiglenes depók kiürítése, továbbbontás a végponton.

Dzsony, Fodor Péter, Kis Zoltán, Nagy András

2007.10.23.

Továbbbontás a végponton.

Kugyela Lóránd, Nagy András

2007.10.28.

Továbbbontás a végponton, ideiglenes depók kiürítése.

Kovács Márton, Losonci Gábor, Mersdorf Anna, Nagy András, Pataki Dénes, Tis Attila

2007.11.04.

Továbbbontás a végponton, keresztasadék jobbról.

Kovács Márton, Nagy András, Tis Attila

2007.11.17.

Továbbbontás a végponton, bejukadtunk egy térdelős járatba, kb. 10 méter hosszú főte oldott szálkő. Jobbról több ponton befolyt bányameddő... Légmozgás van, lefelé, előre és balra is lehet tovább bontani, reményteljes.

Bauer Márton, Hegedűs Anett, Kovács Márton, Mátravölgyi Orsolya, Mersdorf Anna, Nagy András, Papp Szilvi, Rostás Attila, Szalai Veronika

2007.11.24.

A végpont három irányának próbabontása.

Kis Zoltán, Kovács Márton, Kugyela Lóránd, Nagy András

2007.12.09.

A végponton keletkezett bontási törmelék kipakolása az ideiglenes depóba.

Hajnal Ági, Kiss Zsolt, Kugyela Lóránd, Látó Atilla, Nagy András, Zentay Péter, Zentay Zoltán

2007.12.16.

Marmonkannás húzórendszer kiépítése az új végpontig, bontási törmelék kitermelése az ideiglenes depóig.

Fodor Péter, Kis Zoltán, Kugyela Lóránd, Látó Atilla, Nagy András

2008.01.04.

Ideiglenes depók kiürítése, továbbbontás a végponton.

Barcza Márton, Botta István, Kugyela Lóránd, Látó Atilla, Nagy András, Szabó Lénárd, Tisza Levente

2008.01.11.

Továbbbontás a végponton 2 marmonkannás rendszerrel, lefelé. Hasadékirányra Merőlegesen, kb. 40°-os lejtéssel, 2,5 m átmérőjű oldott járat indul. Ennek főté-
je mentén 3-4 m-re lelátni. A huzat felerősödött az egész ismert bg.-szakaszon,
de ez lehet kiegyenlítődes is.

Barcza Márton, Illyés Péter, Nagy András, Stavinovszky Viktor, Szabó Lénárd

2008.01.15.

Ideiglenes depók kiürítése, továbbbontás a végponton. Az oldott járat valószínűleg a
hasadékirány kizárt szelvénye. Légáramlás közepesen erős. Ácsolatra van szükség.

Barcza Márton, Botta István, Császár Zoltán, Fodor Péter, Hajnal Ági, Látó Atilla,
Nagy András, Stavinovszky Viktor, Szabó Lénárd, Vida Szabolcs

2008.01.24.

Ácsolat faanyagának leszállítása, ácsolás.

Fodor Péter, Látó Atilla, Nagy András, Zsandár

2008.01.27.

Az újabb bontott részek felmérése.

Hegedűs András, Nagy András,

2008.02.09.

Továbbbontás a végponton hasadékirányban.

Botta István, Dzsony, Fodor Péter, Kis Zoltán, Kugyela Lóránd, Nagy András, Piri Attila, Szittner Zsuzsi, Sági felesége

2008.02.20.

Továbbbontás a végponton szintsüllyesztéssel.

Botta István, Bukovinszki Sándor, Kertész Balázs, Kosztra Barbara, Nagy András, Szabó P. Zoltán, Vida Szabolcs

2008.03.06.

Végpont főtéjének ácsolása.

Kugyela Lóránd, Nagy András

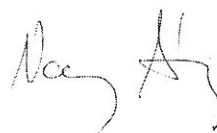
2008.03.15.

Ácsolat purhabos hézagolása.

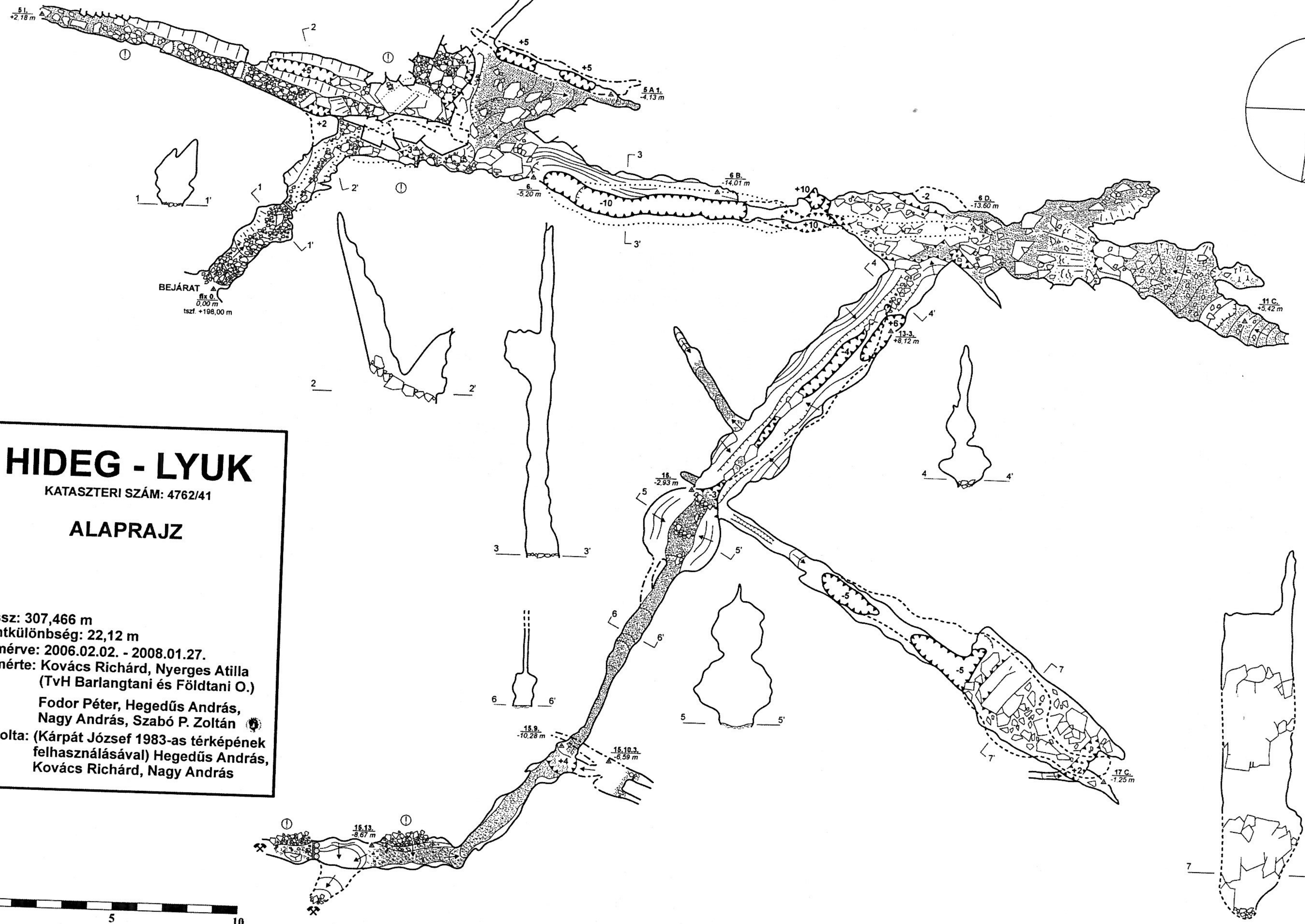
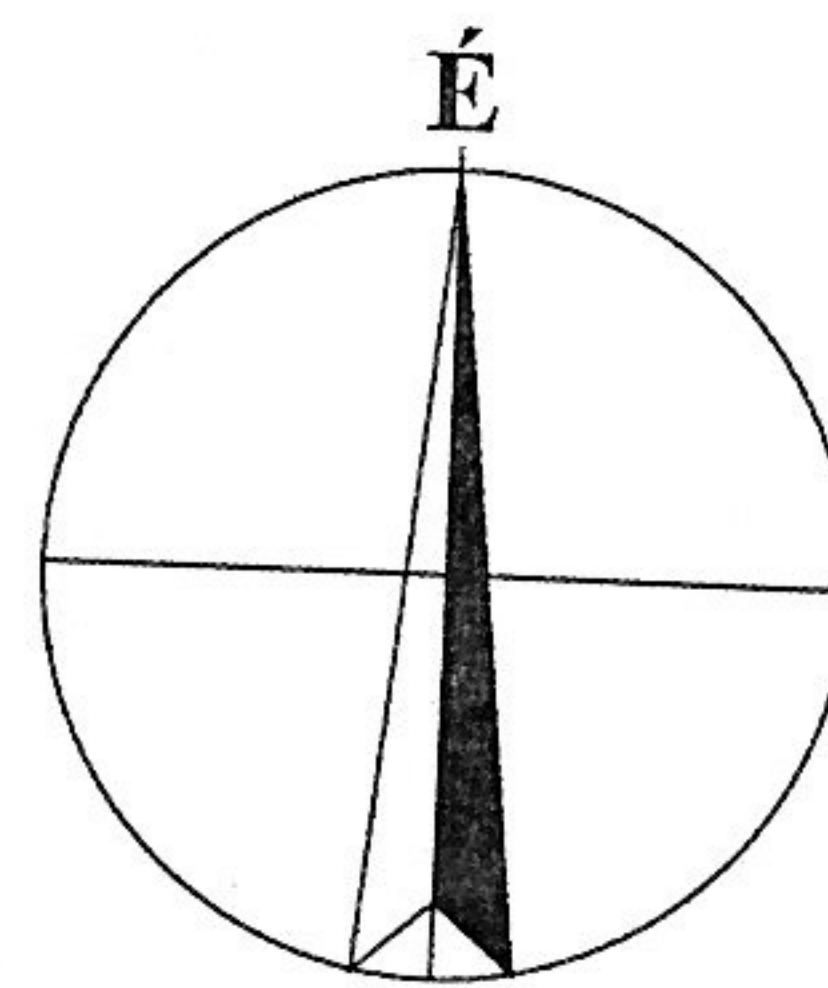
Nagy András, Látó Atilla

Budapest, 2008.03.16.

Hegedűs András
kut.vez.



Nagy András
kut.vez.



HIDEG - LYUK

KATASZTERI SZÁM: 4762/41

ALAPRAJZ

Hossz: 307,466 m
Szintkülönbség: 22,12 m
Felmérve: 2006.02.02. - 2008.01.27.
Felmérte: Kovács Richárd, Nyerges Atilla
(TvH Barlangtani és Földtani O.)
Fodor Péter, Hegedűs András,
Nagy András, Szabó P. Zoltán
Rajzolta: (Kárpát József 1983-as térképének
felhasználásával) Hegedűs András,
Kovács Richárd, Nagy András

