


2008 NOV 14

B - 285/2008

Egyi C: Nyilvántartásba

11.14. Jari



Duna-Dráva Nemzeti Park Igazgatóság

7625 Pécs, Tettye tér 9.

Telefon: (72) 517-200 Fax: (72) 517-229

dunadrava@ddnp.kvvm.hu

Környezetvédelmi és Vízügyi Minisztérium
Természet- és Környezetmegőrzési Szakállamtitkárság
Barlang- és Földtani Osztály
Takácsné Bolner Katalin részére

Ügyiratszám: 537-4/08

Tárgy: kutatási jelentések megküldése

Ügyintéző Nálunk: Havasi Ildikó

Ügyintéző Önöknél: Takácsné Bolner K.

Hivatkozási számuk:

Melléklet: : 1 db dokumentáció

Budapest

Szépülvölgyi út 162/b


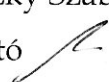
1 0 2 5

Tisztelt Osztályvezető Asszony!

Ezúton küldjük meg Önöknek a Mecseki Karsztkutató Csoport Spirál-víznyelő barlangban történt feltáró kutatása új eredményének 1 példányát további felhasználás céljából.

Pécs, 2008. november 11.

Üdvözlettel


Závoczky Szabolcs
igazgató 



Kapják:

- Címzett

- Irattár (Dokumentum1)



Alapítva: 1972

Pécs-Baranyai OrigóHáz Egyesület
Mecseki Karsztkutató Csoport
7629 Pécs, Komlói út 94.-98.
Vezető: Glöckler Gábor 7632 Pécs, Enyezd u. 19.
Mobil: 30/973-0338

Duna-Dráva Nemzeti Park Igazgatósága
PÉCS
Tettye tér 9.
7621

Tárgy: Új barlangszakasz bejelentése

Ügyintéző: Gál Györgyné
Tel: 20/577-5523

Duna-Dráva Nemzeti Park Igazgatóság	
557-3/08	
Datum:	2008-11-03
Tárgy:	
Pavard	

BEJELENTÉS

A Pécs-Baranyai OrigóHáz Egyesület Mecseki Karsztkutató Csoportja (székhelye: Pécs, Komlói út 94-98.) az érvényes jogszabályoknak megfelelően, valamint a Dél-Dunántúli Környezetvédelmi, Természetvédelmi és Vízügyi Felügyelőség 3244-4/2008. számú barlangkutatói engedélye határozatának 13. pontjában előírt kötelezettség alapján

új barlangszakasz felfedezése

2008-11-03

tárgyában bejelentést tesz.

A Csoport az alábbi barlangok feltáró kutatására kapott engedélyt:

- Spirál-víznyelő barlang kataszteri száma: 4120-130
- Rejtett-zsomboly kataszteri száma: 4120-218 (4124-415.06)
- Büdösküti-víznyelőbarlang kataszteri száma: 4120-134

A bejelentés tárgya a Spirál-víznyelőbarlang újonnan feltárt szakasza.

A szakaszra vonatkozó adatok:

Négy nagy termet tártunk fel, melyek közül a Spirálszíve-terem a Mecsek-hegység egyik legnagyobb eddig ismert barlangi terme.

A Spirálszíve-terem méretei: Hosszúsága 26 méter, szélessége 13 méter, becsült magassága: 30 méter. A terem aljzata -61,55 m mélységben helyezkedik el (a bejárathoz képest).

A új feltárást fix pontokkal térképeztük fel. A főpoligont a járatok hossz tengelyében vezettük. A főpoligon oldaljáratainak, fülkéik, egyes kürtökek, melyek nem a feltételezett továbbjutás irányában vannak, nem kerültek még felmérésre. Így a főpoligon hossza: **203,4 méter.**

A feltárás folyamata:

A továbbhaladás reményében ideai kutatási tevékenységünkben elsősorban a Spirál-víznyelőbarlangra koncentráltunk. A Jobb-vizeságban folytatott munkák lassú előrehaladást, és igen komoly omlásveszélyt eredményeztek, mindemellett pedig vízben kellett dolgoznunk. Ezért a barlang egy eddig nem tágitott kisebb hasadéknak bontásába kezdtünk. Ez az Öltöző



Alapítva: 1972

Pécs-Baranyai OrigóHáz Egyesület

Mecseki Karsztkutató Csoport

7629 Pécs, Komlói út 94.-98.

Vezető: Glöckler Gábor 7632 Pécs, Enyezd u. 19.

Mobil: 30/973-0338

feletti hasadék kibontását jelentette, melynek során egyre erősebb huzatot és hideg levegő beáramlását éreztük.

Átbújva a járhatóvá vált nyíláson, a túloldalon a pontosan Észak-déli irányú hasadék valóban jelentősen kitágult, és egy függőlegesen leszakadó, 15 m mélységű aknában végződik. A hasadékot szinte mindenütt fekete mangánkéreg, és a nyugati falát **mindenfelé néhány cm-s borsókő-fal** fedi. Lefelé egyre tágul, egyes helyeken oldalirányban igen hosszán, vagy 8-10 m-en keresztül belátni. Szélessége 40-50 cm-ről hirtelen tágul ki minden átmenet nélkül 1 m-re. Déli irányban sok helyen cseppkőképződményekkel díszített. A nyugati fal fekete mangánkéreggel borított, oldásformákkal jól tagolt, a keleti-fal sima, vizes. Az új aknát **Borsókőves-aknáknak ill. Borsókőves-hasadéknak** neveztük el.

A hasadék aljából először a hatalmas 60-150 kg-s kőtömböket kellett kiemelnünk, majd ezután értük el az agyag kitöltést. Ezt kitermelve egy igen szűk járat vált láthatóvá, mely merőleges volt a Borsókőves-hasadékra. Bejutva az átjáróba pár méter után fel lehetett ülni, majd tovább a lejtős hasadékban hirtelen egy tág és fejlett járatba jutottunk. A járatrészt **Gyuri-átjárónak** neveztük el. Egy 5 m-s „kaptató” és egy 3 m-s függőleges felmászás után nagy teremben találtuk magunkat, ahol a falakat gazdagon borították a cseppkövek. A teremből sok járat indul, az érintetlen járatokban sok mozgó, „lógó” kő látható. Az új termet **Régenvárt-teremnek** neveztük el.

Ezután egy 6 m magas, másfél m széles, de hatalmas kőtömbökkel teli hasadékon vízszintesen átmászva 4 m után egy kürtő aljába jutottunk. Oldalt egy kis cseppkövekkel teli fülkét találtunk, mely alatt járható méretű fülke volt látható. Egy szűk hasadékon lecsúszva azonban ahhoz, hogy átférjünk a következő fülkébe, szét kellett verni a kőperemet. A sok kopácsolás miatt ezt a részt **Kalapácsos-átjárónak** neveztük el.

Innen két használható járat indult. Vízszintesen egy agyagpúpokkal, tölcsérekkel tarkított, nem túl bizalomgerjesztő, lefele pedig egy kb. 2 m mély újabb fülke. A lefele induló fülke alján a kőtömbök között vészjósló fekete űr látszott. Így csak a nem túl biztonságosnak tűnő agyagtölcséres járat maradt, amit **Tölcséres-átjárónak** neveztünk el.

Több méter megtétele után egy újabb nagy terembe érkeztünk. Itt a szétkorrodált kövek, oldásformák és színek nyújtottak döbbenetes látványt. A termet **Ingókő-termének** neveztünk el.

Felmászva az omladékra, újabb felfelé mászható járat, melynek tetején újra fekete űr sötétlett. A felmászást egy nagy billegő kőre rálépve kellett kezdeni. Átbújva egy kő alatt hatalmas terembe jutottunk. Cseppkőzászlók, cseppkőfolyó, hatalmas omladékhalom! A terem óriási méretére jellemző, hogy fejlámpáink együttes fényével láttuk csak a tetejét. Egy csodálatos cseppkőképződmény szív alakú, ráadásul egy csodaszép cseppkőfülke kellős közepében lóg. Ez lett a terem névadója: **Spirálszíve-terem**.

Sajnos horrorisztikus az omladék. Osztályozatlan kőtömbök bármelyike okozhat csúszást-omlást, minden mozgásban van. Spontán omlásokat is halottunk.

A Gyuri-átjáró mögötti **Kút1**-nek nevezett járatot is megbontottuk, ahol egy kemény szűkület után, egy háromszög alakú nyíláson átbújva a járat két irányba indult tovább. A lefele tartóba egy szifonban végződő 2-3 m hosszú járatot találtunk, a másik járat egy terembe vezetett. A terem a **Hosszú-terem** nevet kapta, mivel 6,5 m hosszú és csupán 1 m széles. Fekete mangánkéreg borítja, túlsó végénél két oldalhasadék van, mindkettő vizet hoz be. A Hosszú-terem aljzata szintén kemény agyag, de nagyon hideg van. Felfelé tágul, szélesedik. A 17 m magasan lévő főtéjében fejlett cseppkőfolyással díszített ablak van.



Pécs-Baranyai OrigóHáz Egyesület
Mecseki Karsztkutató Csoport
7629 Pécs, Komlói út 94.-98.
Vezető: Glöckler Gábor 7632 Pécs, Enyezd u. 19.
Mobil: 30/973-0338

A kutatás vezetője: Glöckler Gábor 7632 Pécs, Enyezd u. 19.
Kutatásvezetői igazolvány sz.: 206

A barlangszakasz feltárásában a Mecseki Karsztkutató Csoport tagjai vettek részt. A járat geológiai szempontú szakmai feltárását, értékeinek felmérését a Csoport két geológus tagja, Rónaki László és Gál Benedek szakmai irányítása mellett megkezdték.

A feltárt szakasz térkép és fotódokumentációjának elkészítését megkezdték. Az Új-járatrészen a főpoligont fix pontokkal (csavar) már végigvezették. A barlangi szakasz térképét és a fotódokumentációt az éves kutatási jelentésben adjuk meg.

Szakmai beszámolót az eddig rendelkezésre álló adataink, dokumentációnk alapján a Barlangkutatók Országos Szakmai Találkozásán, Budapesten, 2008. november 8-án tartunk.

A Spirál-víznyelő barlang további kutatását az engedélynek megfelelően folytatjuk.

Jelen bejelentéssel együtt a Dél-Dunántúli Környezetvédelmi, Természetvédelmi és Vízügyi Felügyelőség felé is megtesszük azonos tartalmú bejelentésünket.

Pécs, 2008. október 31.

Glöckler Gábor
Csoportvezető, kutatásvezető

Gál György
Csoportvezető helyettes

Spiral-Uj-feltaras2008
Készült: 2008.10.31
Méretarány= 1:200
ALAPRAJZ - VÁZLAT

