

**ÉRKEZETI**

DUNA-IPOLY NEMZETI PARK IG.	
Érkezett:	2011 AUG 04.
Érk. azonosító:	10191

1 507  
VII. 10

Ic. Juhász Márton

Duna-Ipoly Nemzeti Park Igazgatóság

Budapest, 1525 Pf. 86.

DUNA-IPOLY NEMZETI PARK IGAZGATÓSÁG	
Budapest	
Iktatás dátuma: 2011 AUG 04	Mellékletek: x
Iktatókönyv sorszáma:	2862 / 1 / 2011.
alszáma:	
Előirat száma:	Ugyintéző: Juhász M.

A. T. M. 4.

## Kutatási jelentés

a Solymári-ördöglyuk 2010 évi feltáró kutatási munkáiról.

A kutatásra a Tolerancia barlangkutató egyesület a KTVF: 32356-6/2010 számú határozattal 2012. december 31. -ig kapott engedélyt.

A 2010. évben változó intenzitással új kutatási helyek keresése folyt, melyeket szisztematikus bejárásokkal igyekeztünk kijelölni. Az ITE oldalág oldaljázat látszott a legígéretesebbnek, az alkalmasnak tűnő helyek közül. Ennek a résznek a feltárása kezdődött.

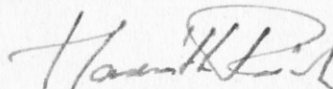
### A végzett eredmények ismertetése

Az oldaljázatban mintegy 39 m új szakaszt sikerült feltárni, amelynek falát, és főtéjét kisméretű borsókő bevonat díszíti. Az új szakaszt felmértük, adatait térképen rögzítettük, a térképvázlatot mellékeljük. A két szűkületen túljutva bontás nélkül jutottunk az új szakaszba.

A kutatási tevékenységben összesen 230 munkaórát teljesítettek a résztvevők. Ez idő alatt az engedélyező határozat előírásait maradéktalanul betartottuk.

Tisztelettel:

Nagykovácsi 2011. június 28.

  
Horváth Richárd

kutatásvezető

Melléklet: új rész alaprajzi vázlat, és metszet

# SOLYMÁRI-ÖRDÖGLYUK, TERMESZVÁR-ÁG

Kat.sz.: 4773/1

Az ITE-oldalág D-i, első mellékjáratából nyíló szakasz

Felfedezte: Takács Róbert 2009.


Hossza: 39,03 m, Mélysége: -5,55 m (Nyerges A. - féle felmérés utolsó pontja alatt)

Felmérte: Adamoczy-Belme Dóra, Farkas László, Márkus István 2010.04.18.

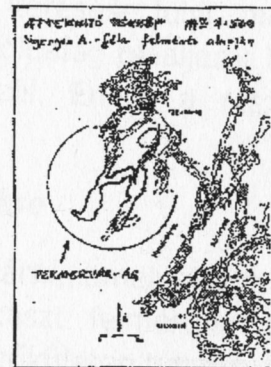
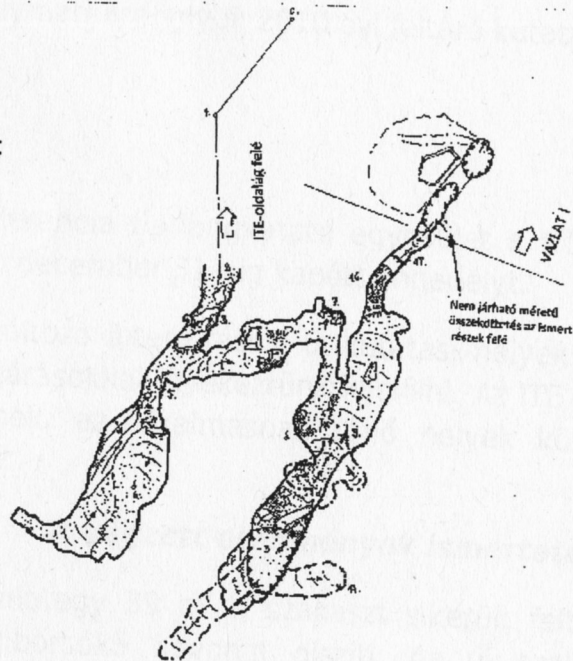
Rajzolta: Márkus István



M = 1:100



Alaprajz



Kiterített - hosszszelvény

