

DUNA-IPOLY-NEMZETI PARK IG.	
Érkezett:	2011 JÜN 21
Érk. azonosító:	8376

DUNA-IPOLY-NEMZETI PARK IGAZGATÓSÁG	
Budapest	
Előirrat sorszáma:	2866/1/2011
Előirrat száma:	Juhász M.

Duna-IPoly Nemzeti Park Igazgatóság

Esztergom,  
Strázsa-hegy  
2509

Üi.sz.:2866/2011  
Ü.int:Juhász Márton

2866  
Juhász M.  
01.22

Tisztelt Duna-IPoly Nemzeti Park Igazgatósága.

Füri András Igazgató Úr részére.

Mellékelten ismételten küldöm meg a Közép-Duna- Völgyi Környezetvédelmi, Természetvédelmi és Vízügyi Felügyelőség által, részünkre kiadott KTVF: 11701-6/2010 iktatószámú barlangkutatási engedélyünk által előírt, 2010. éves jelentését.

A jelentést, mint mindenévben ugyanara a címre már 2011-02-14 napján elküldtem, de az hosszú utazás után visszajött, telefonos megkeresésemre az engedélyt kiadó Közép-Duna- Völgyi Környezetvédelmi, Természetvédelmi és Vízügyi Felügyelőség előadója Galambos Istvántól azt az ügyintézői utasítást kaptam, hogy Ő hivatalból megküldi önöknek, én úgy gondoltam ezzel eleget tettem a kötelességemnek. Elektromos úton, is mint mindenévben 2011-02-15.én 18.48 órakor bizonyíthatóan megküldtem [dinpi@dinpi.hu](mailto:dinpi@dinpi.hu) E-mail címre de valószínű nem ért célba. *(nem érkezett, aláírás nélkül)*

Tisztelettel kérem Önöket, hogy válaszlevelükben adják meg a pontos elérhetőségeiket, hogy a továbbiakban akadálymentesen tudjak eleget tenni a rám ruházott kötelességeknek.

Tisztelettel

*Kardos László*  
Kardos László

Budapest, 1172 Jászladány u. 55.

Budapest, 2011-06-14.

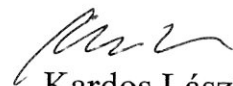
**Duna-Ipoly Nemzeti Park Igazgatóság Budai Tájégsége**

**Budapest**  
**Szépvolgyi u. 162.**  
**1025**

Tisztelt Duna-Ipoly Nemzeti Park Igazgatósága.

Mellékelten küldöm meg a Közép-Duna- Völgyi Környezetvédelmi, Természetvédelmi és Vízügyi Felügyelőség által, részünkre kiadott KTVF: 11701-6/2010 iktatószámú barlangkutatósi engedélyünk által előirt, 2010. éves jelentését.

Tisztelettel



Kardos László

Budapest, 1172 Jászladány u. 55.

Budapest, 2011-02-14.

## A Gellért-hegy Duna felőli oldalán nyíló barlangok

### 2010. évi kutatási jelentése

A 2010-es évben elsősorban a már ismert üregekben, barlangokban és barlanglakásokban geológiai mintákat vettünk, melyeket különböző anyagvizsgálati módszerekkel jelenleg is vizsgálunk. Virág Magdolna segítségével pedig GPS műszerrel mértük be a barlangok helyét, amelyeket ellenőrzés céljából egy nagy pontosságú öt műholdat vevő GPS műszerrel a Barlangtani Intézet munkatársai segítségével mértünk be több közös bejárás keretén belül. A barlangokat újra felmértünk, digitális feldolgozása folyamatban van.

A terepi munkák során megismertünk egy Gyula nevű hajléktalant, aki a hegy egyik barlangjában lakik, ő több ismeretlen barlangot, üreget mutatott nekünk, többek között felhívta a figyelmünket arra, hogy a **Cholnoky Jenő-barlang** befalazott ajtaját egy hajléktalan kibontotta és be is költözött, akit be is mutatott, így módunkba volt felmérni és megvizsgálni a barlangot (1. fotó). A barlangot a Pálos kolostortól jobbra és a pávakert baloldali bejárati ajtaja között található a barlang. Jobb oldalt a sziklafal mellett eleinte meredek, majd lankásabb ösvényen, végül betonozott lépcsőkön lehet megközelíteni. Kb. a Boldog Özséb-barlang eredeti bejárati szintjének magasságában, attól kb. 80 méterrel észak felé helyezkedik el. 2001 óta ismerjük és mindig beszámoltunk a befalazott bejárati szakaszáról, ami a barlangméretet meghatározó fogalom 2 méteres hossz méretét súrolta. 2010-ben a szűk nyíláson bebújva tágas természetes termet és járatokat találtunk, illetve az ott lakó hajléktalan holmijait. Mérete: hossza 15 méter, szélessége 10 méter és magassága 2-2,5 méter. Befoglaló kőzete porózus, amely az Aragonit-, és a Boldog Özséb-barlangokéhoz hasonló. Az anyagvizsgálatok folyamatban vannak. Térkép mellékelve.

Hasonló képen a 2006-i jelentésünkben említett **Bód-Beszter**-barlanglakás is feltárult a hajléktalanok által. Bejárata az Erzsébet-híddal szembeni vízesés mellett balra, a közút szintjénél található (2. fotó). Jelenleg kertészeti raktár. 2010-évvége fele megadatott a lehetőség, hogy bemehessünk. A szálkőnek tűnő bejárati szakasz különös üreget rejt, hossza kb. 30 méter, a belső magassága és szélessége átlagban 2 méter. A kőzet általában megmunkált, alábetonozott, de van egy uralkodó hasadék a főtében. Az üregrendszer derékzónája falán pedig találtunk egy apadási színvonalat. Felmértük és anyagmintát vettünk, vizsgálata folyamatban van. Térkép mellékelve.

Gyula a továbbiakban egy újabb kibontót, barlangot és lakóját mutatott be nekünk, amit a két Pávakerti bejáratok közül az északi részénél a Pávakert bejárati ajtaja előtti fogadóbástyánál balra felmászva az északi falában található. Valószínűleg 2010 elején bonthatták ki a hajléktalanok (3. fotó). Az üreget tüzetes megvizsgálva természetes formákat fedeztünk fel. Szerintünk egyértelműen barlang. Hossza kb. 3,8 méter, magassága 1,8 méter és szélessége 2,2 méter. Anyagvizsgálata, térképezése folyamatban van. A **Vasvári Pál-barlangnak** neveztük el.

A következő barlangot Baritos-barlangnak neveztük el, amit a régi turistaút mellett találtunk meg. Ezen területet eddig nem is néztük át, tulajdonképpen ez a régi út addig volt használatban, amíg meg nem építhették a kolostort, mivel pont fölötté található a most már lezárt útszakasz. Az egyik barlangot a régi út a körkilátójától délre kb. 10 méterre található. A barlangban nagyon szép barit-kristályokat találtunk a kitöltésben, a nagyobb barit kristályok jelenleg vizsgálat alatt vannak, innen a név. A barlang legvégén, a szálkővön is találhatók

mini barit kristályok. A barlang méretei: hossza 2,2 méter, magassága 1,2 a bejáratnál, szélessége pedig 1 méter. A barlangot hajléktalanok lakják. Anyag mintát is sikerült venni, a feldolgozás folyamatban van. Térkép mellékelve. (4 rész)

A Baritos-barlangtól néhány lépésre található az általunk elnevezett **Jámbor- Agárdi-barlang** (5. fotó). Méretei: hossza 8 méter, magassága 0,8 méter és szélessége 1,2 méter. A belső szálkőve vörös színű tűzkőklasztos homokkő. Anyag mintát itt is sikerült venni, a feldolgozás, térképezése folyamatban van.

Az általunk elnevezet **Csodaszarvas-barlang** a Panoráma úton észak fele haladva kb.30 méter után egy lépcsősorozat kezdődik lefelé, attól vissza az ötödik vaskorlátnál kb. 20 métert lehet lemászni egészen a barlangig (6. fotó). Megközelíthető a már az előbbi években lejelentett Hunor- Magor-barlang felől is, tovább haladva a sziklaletörésen, de ott a barlangot lakó hajléktalanok szabadtéri pottyantós WC-je található és a meredek sziklán való átlépés komoly lélektani attrakció. Az utat hajdanán egy becementezett kampós szögbe fűzött drótkötéllel biztosították. Talán ennek is köszönhető az, hogy míg a többi barlangot kb. 2002 óta ismerjük, addig ezt a barlangot 2010-ben találtuk meg, szintén a Gyula nevű hajléktalan segítségével. A barlang egy tektonikus K-Ny irányú hasadék mentén húzódik és belsejében szép oldási nyomokat lehet látni. Méretei: hossza 4,5 méter, szélessége 0,8 méter, magassága pedig átlagosan 0,5 méter. Vizsgálata, térképezése folyamatban van.

Budapest, 2011-02-10.

Kardos László  
Kutatásvezető



1. fotó Cholnoky Jenő-barlang bejárat belülről és az ott lakó holmijai



4. fotó Baritos-barlang



2. fotó Bőd- Beszter-barlanglakás bejárata



5. fotó Jámor- Agárdi-barlang bejárat



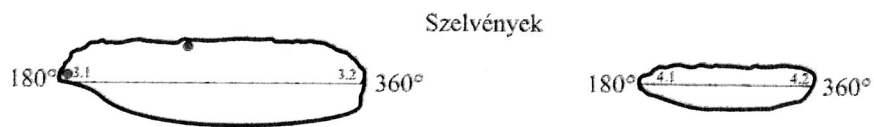
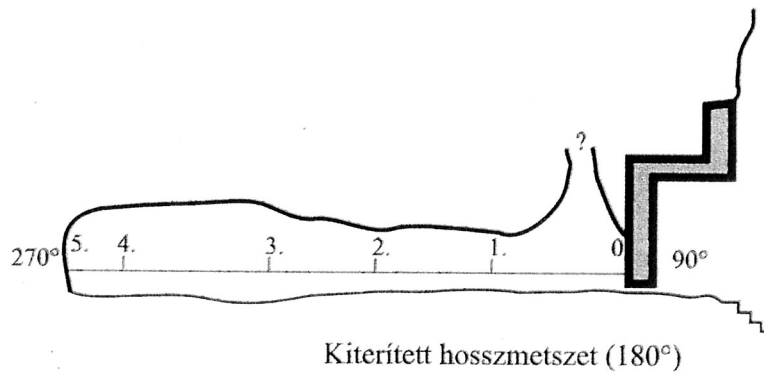
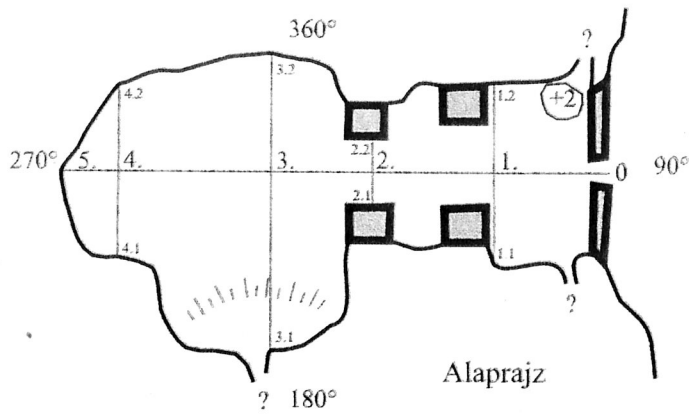
3. fotó Vasvári Pál-barlang bejárata




6. fotó Csodaszarvas-barlang

# Cholnoky Jenő-barlang

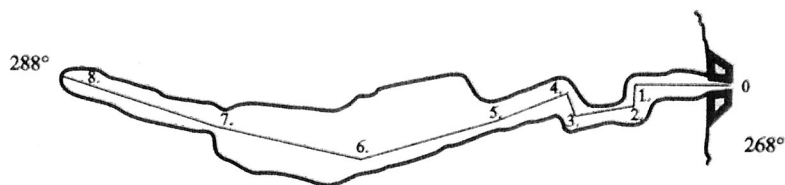
1:100



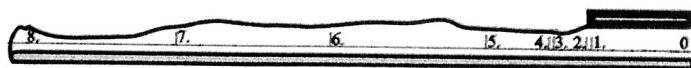
Kataszteri szám: 4732-31	Település: Budapest	
Vetület:	Hossz: 9,15 m Mélység: 0 m	
Felmérte: Kardos Annamária, Kardos László		
Szerkesztette: Kardos Annamária	Dátum: 2010.09.10	

# Bőd-Beszter-barlang

1:500



Alaprajz



Kiterített hosszmetset (180°)

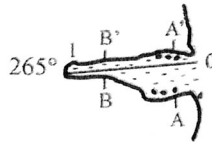


Kataszteri szám: 4732-	Település: Budapest	
Vetület:	Hossz: 59,5 m      Mélység: 0 m	
Felmérte: Kardos Annamária, Kardos László, Rózsavölgyi Viktor		
Szerkesztette: Kardos Annamária	Dátum: 2010.09.10	

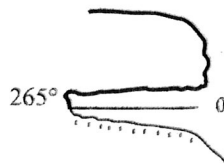
# Baritos-barlang

1:100


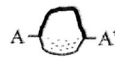
Alaprajz




Szelvény



Metszet



<i>Kataszteri szám:</i> 4732-39	<i>Település:</i> Budapest	
<i>Vetőlet:</i>	<i>Hossz:</i> 2,1 m <i>Mélység:</i> 0 m	
<i>Felmérte:</i> Kardos Annamária, Kardos László		
<i>Szerkesztette:</i> Kardos Annamária	<i>Dátum:</i> 2010.09.10	