

Kutatási jelentés.

Hór völgyi-9 számú barlangkutatási jelentése 2010

Készítette:

Kugyela Lóránd

Kutatásvezető

2011

Bevezetés

Kutatási jelentésemben szeretném összefoglalni mindazokat a tapasztalatokat és megfigyeléseket, amelyeket a barlang eddigi feltárása közben szereztem. Tekintettel arra, hogy a barlang kiterjedése néhány méter, a megfigyeléseim a szó valós értelmében méterekről szól. Kutatásvezetői vizsgámon egy vetítésben foglaltam össze, miért is gondolom fontosnak az ilyen kisméretű fosszilis barlangjáratok kutatását. Mindamellet, hogy egy természetes elfogultság is uralkodik szavaimon, meggyőződésem az, hogy a részletesen tanulmányozott morfológia és a barlang befoglaló közet változásainak tanulmányozása sok fontos információt rejt magában. Állításomat a következő egyszerű példával támasztanám alá.

Az ilyen kisméretű barlangok, sok esetben valaha nagyobb méretű barlangok járatrészei voltak. Jelen esetben valószínű, hogy Odorvár mészkőbérceinek lepusztulása előtti időből való információkat hordoz magában. Emiatt pedig olyan ismeretekre terelheti a figyelmünket, amely eddig nem volt ismert. Nem szabad lebecsülni ezeket az ismereteket, hiszen lehet, hogy olyan dolgokat figyelhetünk meg amely az adott terület eddigi tudásbázisát bővíti, illetve alakítja át.

Odorvár környékén a kutatási tevékenység sokévnnyi múltra tekint vissza. A tiszaföldvári Hajnóczy József gimnázium tanulói a hatvanas évektől kezdve folytattak kutatásokat főként az Odorvári hasadékbarrangra és a Hajnóczy-barlangra koncentrálvá figyelmüket. Az utóbbi években Rántó András barátom és kutatótársam folytat kiemelkedő jelentőségű kutatást az Odorvári keleti hasadékban. Figyelembe véve a terület barlangokban való koncentráltágát minden esélyünk meg van arra, hogy az eddig végzett kutatásokat siker koronázza.

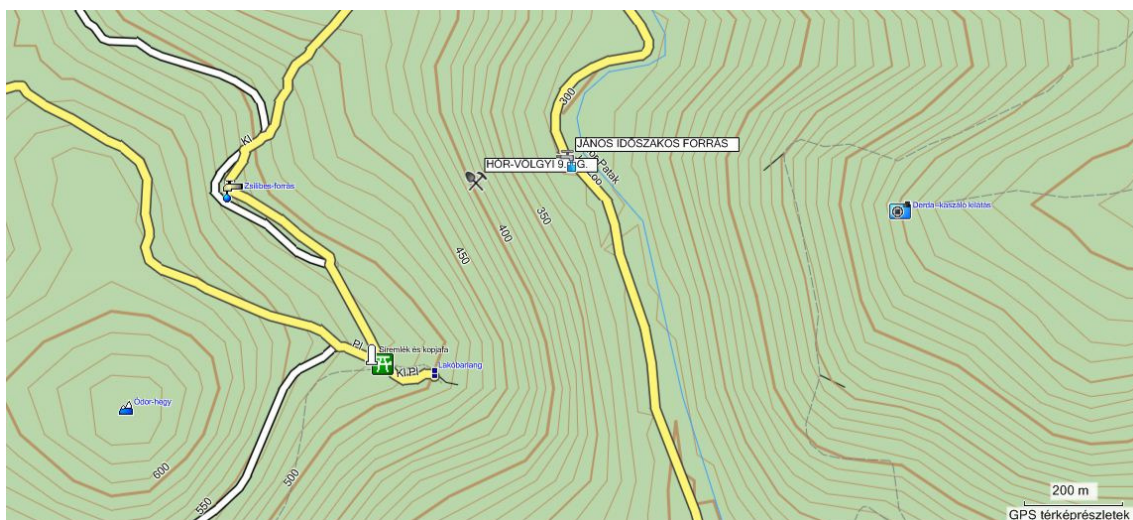
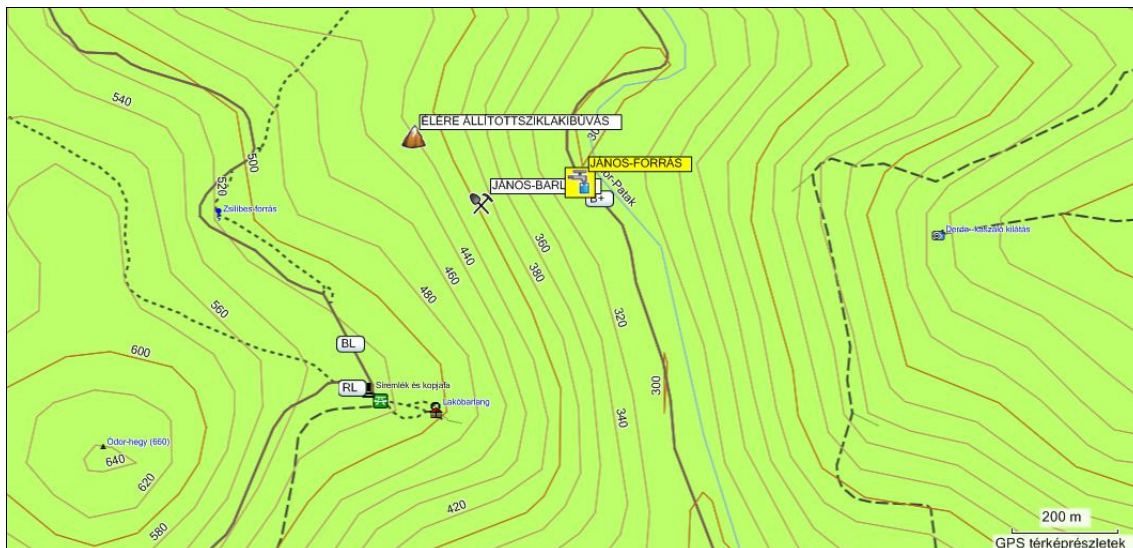
A siker nem csak méter kifejező eszköze, hanem a tudás és tapasztalat írásban való rögzítettséggé, amelyet az utókor, a kutatásra elhivatott jövő nemzedék olvashat, ha majd újabb kutatási területet keres. A szó tágabb értelmében pedig kutatástörténeti emlék, amellyel beírhatjuk magunkat a barlang kutatóinak névsorába.

Budapest, 2010 12 16

1. A barlang elhelyezkedése

Bükk-hegységben, Cserépfaluhoz tartozó térségben a 5382-37 kataszter számú: Hór-völgyi 9. számú barlang. Bejáratának koordinátái: 47°59.262É; 020°30.784K.

A térképen való könnyebb elhelyezhetőség érdekében több térképlapon ábrázolva:



Megközelítésére a legkisebb környezeti terhelést jelentő útvonalat választottuk ki. A Odorvár esőbeállójától a kék „L” jelzés az Ódor-hegy oldalában halad, majd letér a Zsilibes-forrás felé. A letérés után nem a forrás felé haladva hanem egyenesen továbbhaladva indulunk le az Ódor hegy oldalán egészen egy kis tisztásig. A tisztástól jobbra harántolva egy völgyfőn haladunk végig, amelynek a végén már látható barlangot befoglaló sziklakopár. A sziklakibúváson lemászva egy újabb völgyfőhöz érkezünk ahol a felszerelések depóhelye van.



A bontás közben a felszerelések tárolására kijelölt hely

A kutatási év alatt a barlang előtti területen megtettük a szükséges óvintézkedéseket a balesetek elkerülésére. Egy kapaszkodó kötél került beszerelésre a depóhely és a barlang között. Ferenczy Gergely barlangtani szakfelügyelő a kutatási engedélyben kikötötte hogy a barlangból kitermelt törmelék, illetve kitöltést a barlang melletti völgyfőbe kell termelnünk, azt feltöltve. Ennek eleget tettünk a következő intézkedésekkel. Az Alsó-Csákány hegyről összegyűjtöttük a régebben fakitermeléshez-faszállításhoz használt PVC félcsovveket. Ezekkel a csövekkel oldottuk meg, hogy közvetlenül a tudjuk a kitöltést oda termelni.



A cső felső részét alapcsavarral rögzítettük, alja után állítható kötéllal

Tekintettel arra, hogy a Hór-völgybe innen már könnyen legurulhatnak kövek kialakítottunk egy támat a törmelékek megfogására. Mérete lehetővé teszi, hogy legalább 2m³ kitöltést bele tudjunk rakni.



2. Jegyzőkönyv a bontások eredményekről.

-2010 március 7.

Bontás nem történt, egyedül csak fotókat készítettünk és bejártuk a helyszínt, illetve szemrevételeztük, hogy nem történt-e omlás illetve más váratlan esemény.

Résztevők: Mányai Zoltán, Pete Bálint, Kugyela Lóránd

-2010 június 9.

Az első jelentősebb előrelépés megtörtént. A fent említett, kutatási engedélyben kikötött feltételeknek megfelelő bontási depót hoztunk létre.


Résztevők: Mányai Zoltán, Pete Bálint, Kugyela Lóránd,

-2010 október 8-10.

Elkezdődött a barlangban a kitöltés kitermelése, több mint 100 zsák törmelékét sikerült a barlangból kitermelni és biztonságosan elhelyezni a depóban. A depót Sorosi Péter, és Molnár Lajos kutatótársam készítette. A kitöltés felszínre szállítását kicsi kb. 5-8 kg teherbírású PP zsákokkal végeztük. Ezek alapján 500-800kg kitöltés kitermelését végeztük el a kutatási napok alatt. A barlang körüli közlekedést kiegészítettük kapaszkodó kötelek beszerelésével.

A földes barlangi kitöltés eltávolítása után egyértelművé vált, hogy a barlangi járatok eléréséhez át kell törni egy kb 65°-68° lapdőlésszögű réteget. Ami miatt ez nyilvánvalóvá

vált számomra az egy apró emlőshöz-feltehetően- nyesthez köthető. A bontás kezdetekor apró agyagos barlangi vörösagyag görgeteget találtam.



A képen a kisemlős által kikapart agyag látható

Feltehetően a nyest itt talált menedéket és annak rendezése közben kikaparta az agyagot. A kisemlős által kikapart üreg egyértelműen a hegy belseje felé tart így bizakodva nézünk a 201-es kutatási év elé.

A további terveinkben a kitöltés nagy szikláinak kibontása és eltávolítása szerepel, remélve ezzel hogy sikerül feltárni a barlang további remélhetőleg nagyobb kiterjedésű részeit.

A barlang kutatásában eddig részt vettek:

Szilágyi Eszter

Pete Bálint

Mányai Zoltán

Molnár Lajos

Bajusz Boglárka

Bajusz Gergő

Gulyás Sándor

Dr. Oláh Szabolcs

Sorosi Péter

Kugyela Lóránd