

Duna-Ipoly Nemzeti Park Igazgatóság**Feladó:** László Kardos [dr.kardoslezli@gmail.com]**Küldve:** 2012. február 14. 18:13**Címzett:** Duna-Ipoly Nemzeti Park Igazgatóság**Tárgy:** Gellért-hegy Duna felőli oldalán nyíló barlangok kutatása, 2011.évi jelentése.

Tisztelt Duna-Ipoly Nemzeti Park Igazgatósága.

Mellékelten küldöm a "Gellért-hegy Duna felőli oldalán nyíló barlangok 2011. évi kutatási jelentését,

Hiv.sz.: KTVF: 11701-6/2010

Tisztelettel Kardos László

DUNA-IPOLY NEMZETI PARK IGAZGATÓSÁG Budapest	
Kutatás időpontja 2012 FEBR 15.	Melléletek:
Kutatókönyv sorszáma alazáma	1039/2012.
Előirattal sorszáma 2366/2011	Ugyintéző: Fehér K.

L. Kardos
2012.02.15.

L. Kardos
febr. 20.

A Gellért-hegy Duna felőli oldalán nyíló barlangok

2011. évi kutatási jelentése

A 2011-es évben elsősorban a már ismert üregekben, barlangokban és barlanglakásokban geológiai mintákat vettünk, melyeket különböző anyagvizsgálati módszerekkel jelenleg is vizsgálunk. Virág Magdolna segítségével pedig GPS műszerrel mértük be a barlangok helyét, amelyeket ellenőrzés céljából egy nagy pontosságú öt műholdat vevő GPS műszerrel a Barlangtani Intézet munkatársai segítségével mértünk be több közös bejárás keretén belül. A barlangokat újra felmértünk, digitális feldolgozása folyamatban van.

A 2011. évi kutatási jelentésben a 2010. évi jelentéshez csatolva elkészítettük a **Vasvári Pál-barlangnak** térképét, 1. melléklet.

A továbbiakban a Jámbor- Agárdi-barlang térképét, amit átneveztünk **Kadic Ottokár-barlangnak**, 2. melléklet.

Végezetül elkészítettük a **Szent Grál-barlang** térképét is. 3. melléklet.

A terepbejárások során számtalan barlangkezdeményt találtunk, a Barlangtani Intézet munkatársaival jelentősebbeket bemértük és az alábbi kataszteri számokon felsoroljuk.

4732-545 Jókai-odú, 4732-546 Kessler Hubert-kőfülke, 4732-547 Régi pihenő-kőfülke, 4732-553 Szűz Mária barlangkezdemény, 4732-554 Mágus-üreg, 4732-548 Papp Ferenc alsó-odú, 4732-549 Papp Ferenc felső-odú, 4732-550 Szabó József-odú, 4732-551 Citadella barlangkezdemény, 4732-552 Angyali-odúk.

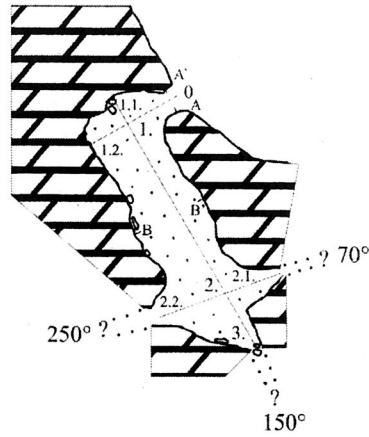
Budapest, 2012-02-10.

Kardos László

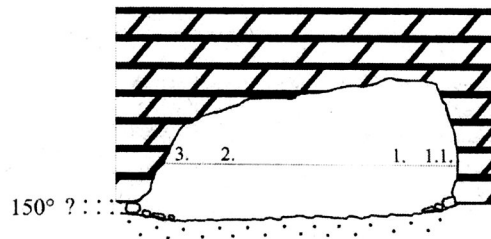
Vasvári Pál-barlang

1:100

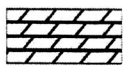
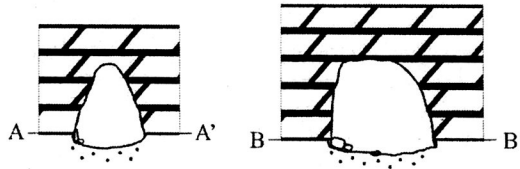
Alaprajz



Hosszmetszet (60°)



Keresztszelvények



Sashegyi Dolomit T. és Fődolomit F.

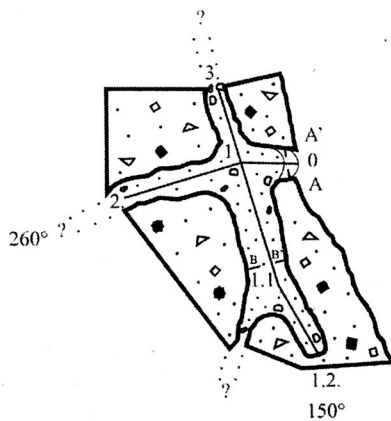
0 5m

Kataszteri szám: 4732-32	Település: Budapest	
Vetület: alaprajz, hosszmetset, keresztshelvények	Hossz: 8,8 m Mélység: +2,5 m	
Felmérte: Kardos Annamária, Kardos László		
Szerkesztette: Kardos Annamária	Dátum: 2010.03.29	

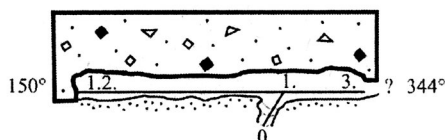
Kadič Ottokár-barlang

1:100


Alaprajz




Hosszmetszet (60°)



Keresztszelvények



homokkő, breccsa márgában és alatta

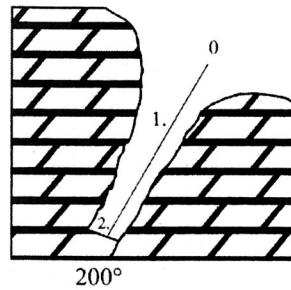


Kataszteri szám: 4732-40	Település: Budapest	
Vetület: alaprajz, hosszmetset, keresztaszelvények	Hossz: 8,2 m Mélység: +1,2 m	
Felmérte: Kardos Annamária, Kardos László		
Szerkesztette: Kardos Annamária	Dátum: 2010.09.10	

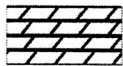
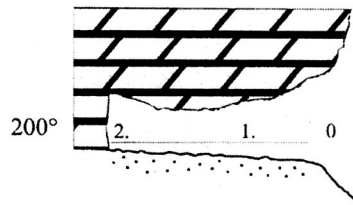
Szent Grál-barlang

1:100

Alaprajz



Hosszmetszet (115°)



Sashegyi Dolomit T. és Földolomit F.

0 5m

<i>Kataszteri szám:</i> 4732-43	<i>Település:</i> Budapest		
<i>Vetőlet:</i> alaprajz, hosszmetset	<i>Hossz:</i> 4,6 m		<i>Mélység:</i> +2,95 m
<i>Felmérte:</i> Kardos Annamária, Kardos László			
<i>Szerkesztette:</i> Kardos Annamária	<i>Dátum:</i> 2010.09.10		