



Rózsadombi Kinizsi Barlangkutató és Hegymászó Sportegyesület

1024 Budapest, Keleti Károly u. 9

Tel: 70-380-92-04 vagy 30-912-67-06

DUNA-IPOLY NEMZETI PARK IG.
Érkezett: 2012 FEBR 17
Érk. azonosító: 1289

↓ SZ
febr. 21

2011. évi Kutatási Jelentés: Budapest II. kerület József-hegyi barlangról

DUNA-IPOLY NEMZETI PARK IGAZGATÓSÁG Budapest	
Iktatás időpontja: 2012 FEBR 20	Mellékletek:
Iktatókönyv sorszáma: alszáma: 116/2012.	
Iktatószám: 1274/2011.	Ugyintéző: Juhász M. L. A. 20

A József-hegyi barlang, Budapesten a II. kerületben a József-hegyi út 19. szám alatt található. A barlangot 1984-ben fedezték fel, azóta mind tudományos, mind feltáró kutatást végzünk a barlangban.

Jelenleg a barlang feltárt hosszúsága 6000 méter, legnagyobb mélysége 103 méter.

A feltáró és tudományos kutatásaink mellett legfőbb célunk a barlang eredeti állapotában történő megőrzése.

A barlangban található kiválások, kristályképződmények, oldási nyomok a világon egyedül állónak számítanak.

A barlang további tudományos és feltáró kutatása okvetlenül indokolt.

A barlang felfedezése óta, különleges és ásvány formakincsei miatt nemzetközi érdeklődés középpontjában áll.

A barlangot a felfedező irányítása mellett újabb fiatal generáció kutatja, akiket a barlang felfedezői a barlang eddigi megismert tudományos és feltárási eredményeivel próbálnak megismertetni.

Ezt azért fontos itt hangsúlyozni, hogy a barlang további kutatása és megvédése folyamatosan biztosítva legyen.

A barlangnak vannak olyan szakaszai, amit évente csak egyszer vagy nagyon indokolt esetben látogatunk, az ott lévő nagyon érzékeny és törékeny barlangi képződmények megóvása miatt.

A barlang feltáró kutatását két helyen egész év folyamán, kivéve a nyári szabadságolás ideje alatt (2 hónap) intenzíven kutatjuk.

A feltárás szempontjából igen ígéretesnek tartjuk a Kulcs-termet, ahol több mint 15 alkalommal tartottunk hosszú műszakos feltáró kutatásokat, mivel huzatot észlelünk, az agyagot a helyszínen deponálni tudjuk.

A 2.számú fő kutatási pontunk a barlang északi pontjain lévő Ablakos-folyósó, ahol kutatásunk során 20 méter új járatot sikerült feltárnunk.

Kutatásunkat lényegesen megnehezíti, hogy a kutatási pont a bejárattól, több mint 2 órás megfeszített kúszós-mászós barlangi út után lehet elérni.

Sajnos a járatok itt néha igen szűkek, a kutatási pont közelében omlási zónák találhatóak, amely omlásoknak a biztosítása, stabilizálása elsődleges feladatunk.

További kutatást folytattunk a Ház-hasadékban, amely kutatási pont is több órányi járásra van a bejárattól, maga a hasadék nagyon szűk, a további feltárás csak piropatronos feszítéssel lehetséges.

A feltáró kutatási pontjainak kijelölését mindig alapos vizsgálat előzi meg.

A barlang térképére tekintve szembetűnő, hogy egy fél ellipszishoz hasonlít, amelynek déli határa (a BM-folyósó-Légyfogó-Szobrász-terem vonala) közel egyenes. Ettől délre egy hatalmas omladékzóna húzódik, ami mögött a barlang másik felét feltételezzük. Erre utalnak a felszíni jelek is (hóolvadási pontok a Cserje utcában és a József-hegyi úton, a József-hegyi 4. számú barlang, a hajdani huzatoló bombatölcsér a József-hegyi út 24. helyén, a közeli Áfonya-barlang, stb.) Ezek a felszíni pontok kirajzoltak egy kb. ugyanakkora járatrendszer kiterjedését, mint amit jelenleg ismerünk, és aminek a középpontja a Kilátó alatti édesvízi mészkópúp lehet. Ezért kutatásainkat erre a törésrendszerre fókuszáljuk.

A néhány éve felfedezett Kulcs-terem valóban a kulcsa lehet az ilyen irányú továbbjutásnak.

Jelenleg klimatológiai vizsgálatokat folytatunk, hogy az eddigi sikertelen kutatási pontjaink közül (vagy mellett) melyik lehet a legkecsegtetőbb.

Emellett északi és keleti végpontokon (így a Szaharában és az Ablakos-folyosó végében, valamint a Repülőtér környékén) is folytattunk feltárásokat az elmúlt év során, több ízben eredményesen.

A barlang további térképezését a Környezetvédelmi Minisztérium Barlangtani Osztályának megbízásából Borka Pál kutatásvezető és feltárásvezető kollégám végzi.

A barlangról készült régebbi térképek, mind a Felügyelőség, a Minisztérium és a Nemzeti Park birtokában vannak, ezért nem csatoljuk.

A 2010. év utolsó negyedében felfedezett ún. Mézesmadzag-járatokat térképezni nem tudtuk, a bejárati szakasz nagyfokú omlásveszélye miatt, amit ez idáig nem tudtunk stabilizálni.

A barlang természetvédelmére nagy gondot folytatunk, barlangba leszállni csak tisztára mosott ruhában engedélyezünk, de sajnos óhatatlanul minden leszállásnál a kutatók tiszta ruhája sáros lesz a kúszás-mászás során, és az emberi hőtől por alakban hullik a képződményekre.

Kidolgoztunk egy módszert, amivel tisztítani lehet ezeket a képződményeket, amelyet a Kinizsi-pályaudvar közelében egy falfelületen ki is próbáltuk és eredményesnek bizonyult.

A barlangba beépített világító eszközök felújításához hozzákezdünk, kapcsoló dobozokat, reflektorokat vásároltunk, ezeknek a cseréjét folyamatosan végezzük.

Befejezés csak a 2012-es év közepére várható.


A barlang képződményeire jelenleg a legnagyobb veszélyt a fölötte lévő urbanizáció jelenti, ezek közül is a József-hegyi úton haladó közúti forgalom, ahol a súlykorlátozás dacára is több tonnás teherautók behajtása észlelhető, látható rendszeresen.

Külön veszélyt jelent a József-hegyi út nyugati oldalán lévő diplomata építkezés, amelyet értesülésünk szerint, 2012-ben folytatni kívánnak és a meglévő bontásra és újraépítésre szánt építési terület pont a barlang legértékesebb, legveszélyeztetettebb és legtörékenyebb pontjai felett helyezkednek el (Természet-temploma, Gipsz-temető, Vörös-tenger, Eldorado, Láng Sándor terem felett)

2 db A3-as kiegészítő térképet mellékelünk az Ablakos folyosói kutatási pontunkról és a Kulcs teremről.

Mellékeljük továbbá az USA-ban megjelent, kutatóink által publikált 13 oldalas terjedelmű tudományos cikket, valamint a barlangi kristályokról készült fényképeket.

Budapest, 2012. február 13


Adamkó Péter
Kutatásvezető

Kapják:

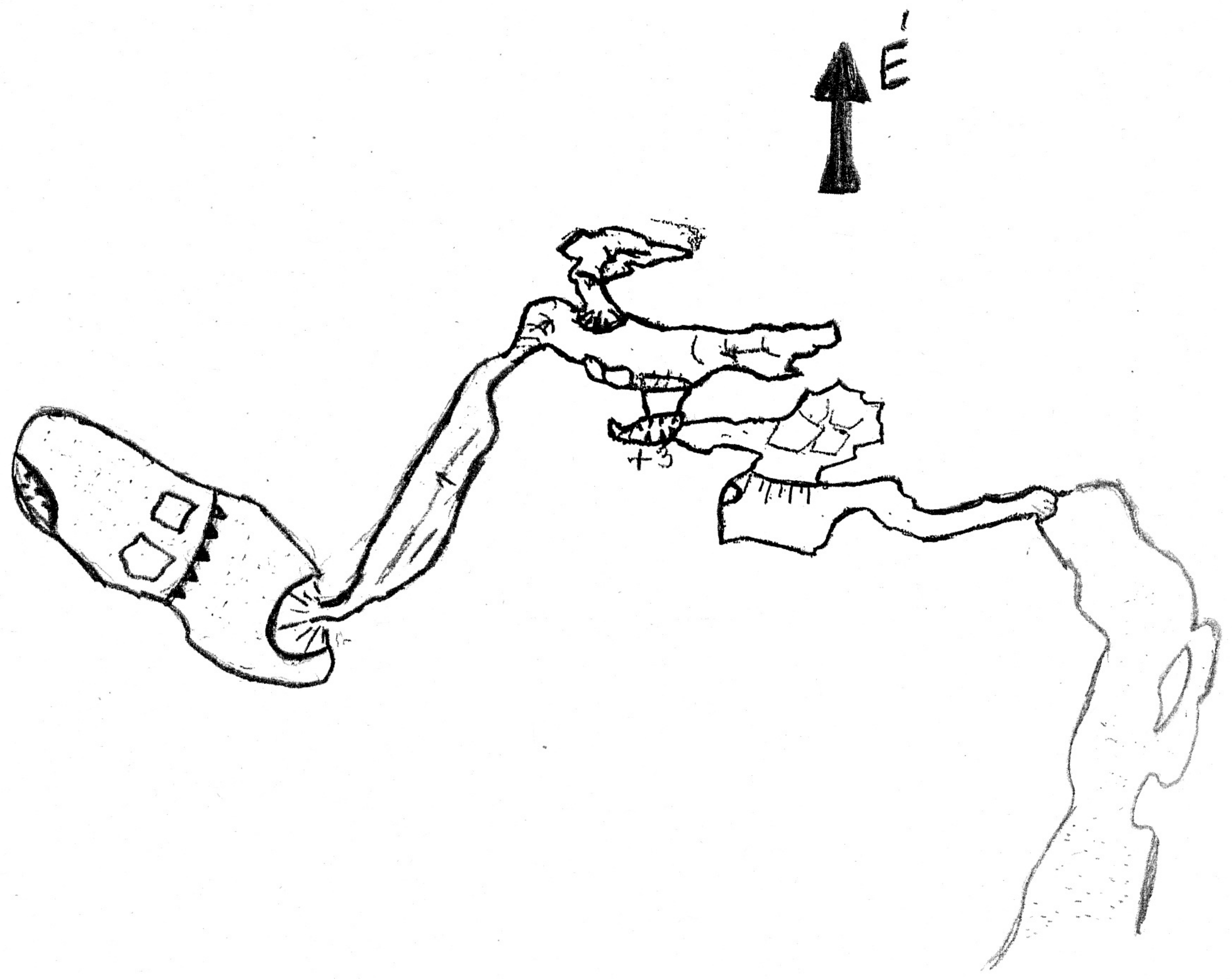
Duna-Ipoly Nemzeti Park Igazgatóság

Közép-Duna Völgyi Környezetvédelmi, Természetvédelmi és Vízügyi Felügyelőség

Ablakos-folyosó



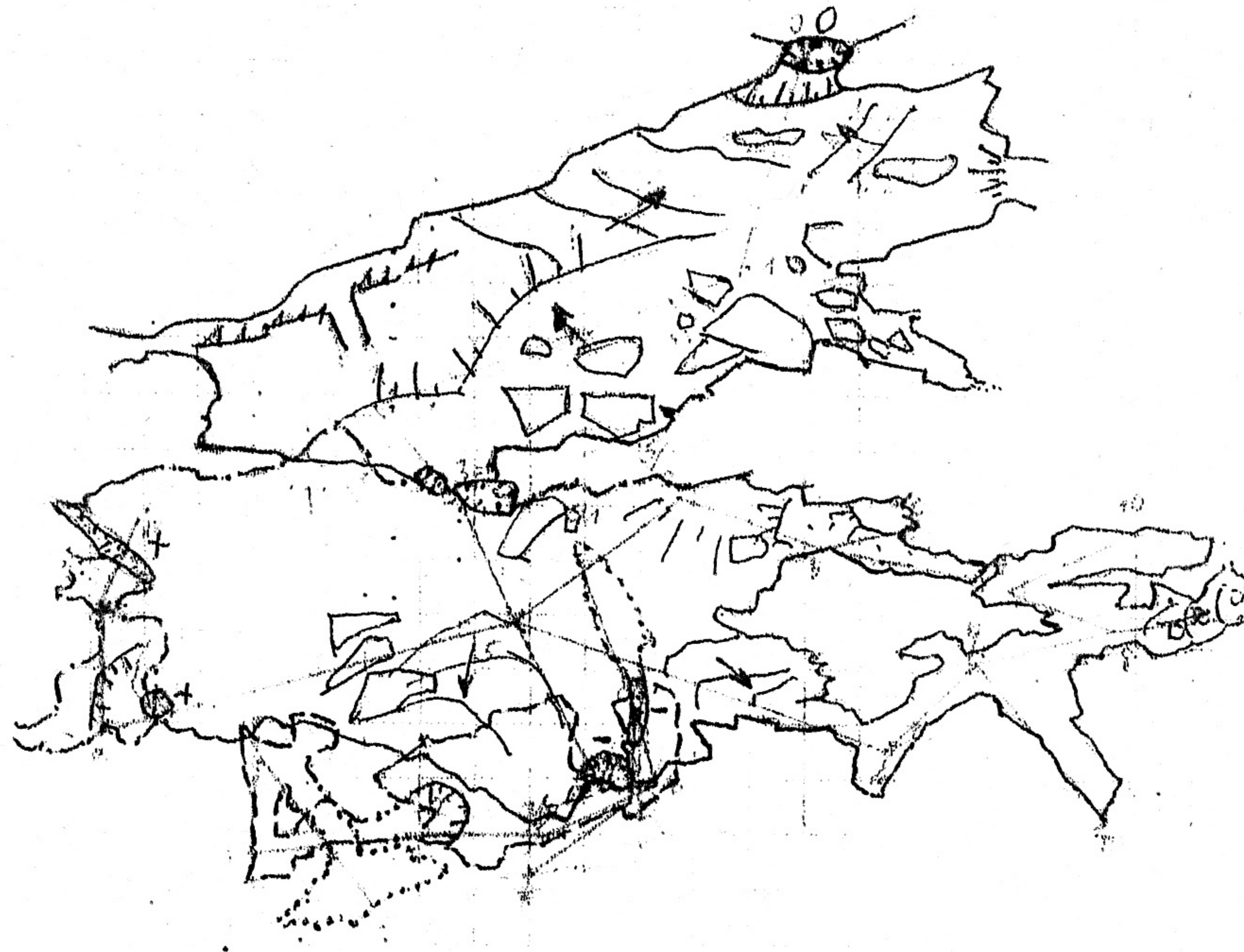
alaprész

M=1:250



József-hegyi barlang

Kulcs terem alaprajza



M=1:250



Rózsadombi Kinizsi Barlangkutató és Hegymászó Sportegyesület

1024 Budapest, Keleti Károly u. 9 Budapest
Tel: 70-380-92-04 vagy 30-912-67-06

DUNA-IPOLY NEMZETI PARK IGAZGATÓSÁG	
Érkezett:	2012 FEBR 17
Érk. azonosító:	1291

DUNA-IPOLY NEMZETI PARK IGAZGATÓSÁG	
Iktatás időpontja:	Mellékletek:
Iktatókör: 2012 FEBR 20. alszáma.	M12/2012.
Előirat száma: 447/2012.	Ugyintéző: Juhász H.

2011. évi Kutatási Jelentés: Budapest II. kerület József-hegyi 4. számú barlangról

A József-hegyi 4. számú barlang, Budapesten a II. kerületben a József-hegyi út 11-13. szám előtti útszakaszon található.

A barlangot 2009. októberében gázvezeték fektetés közben fedeztük fel.

A barlang az elsődleges megkutatása után több mint fél évig tárva-nyitva volt, ezért az első terem boltozata-oldalfala teljesen átfagyott, életveszélyesen omlásossá vált.

A barlang Duna felőli járatai felett nagyméretű víz főnyomó csövet vezettek át, ezzel a barlangot instabillá tették.

A barlang kutatási engedélyét a Duna-Ipoly Nemzeti Park javaslatára visszatarították, illetve részünkre nem adták ki. A barlang bejáratát lezárták és a barlang bejáratí omlásos szakaszát betonnal kitöltötték és megerősítették és biztosították.

Kutatásainkat igen nagy erővel az év februárjától kezdtük meg, eddig összesen kb. 50m³ agyagos, márgás, kaolinos törmelékét hoztunk a felszínre.

A Józsefhegyi 4. számú barlang a Józsefhegyi-barlang, illetve a Józsefhegyi 2. és 3. számú barlang és a Molnár János-barlang között helyezkedik el. Bár viszonylag jelentős a távolsága a Molnár János-barlangtól, bízunk benne, hogy a kettő között feltételezéseink szerint megtalálható, máig feltáratlan járatokba vezet be.


Egy 1984-es, általunk telepített közeli fúrás tanúsága szerint itt a márga sok 10 méter vastag, így valószínűsíthető, hogy még mélyebbre kell ásunk.

Jelenleg két végponton is kutatunk: részben közvetlenül a bejárat alatti hévízfeltörés aknáját tisztítjuk ki, részben a gömbfülke sor aljában, a járda alatt mélyítjük a barlangot.

Mostanában érjük el az eredeti feltáráskor egyszer már megtalált mélységet, hiszen a hónapokon keresztül nyitva lévő barlangbejáraton keresztül ömlött be a meglehetősen csapadékos 2010-es évben a meredek Józsefhegyi úton lezúduló víz, amelyik 10m³-es nagyságrendben tömte el a már kibontott részt.

Mindkét bontásponton 15 méteres mélység körül tartunk.

Budapest, 2012. február 13


Adamkó Péter
Kutatásvezető

Kapják:

Duna-Ipoly Nemzeti Park Igazgatóság

Közép-Duna Völgyi Környezetvédelmi, Természetvédelmi és Vízügyi Felügyelőség

(1. oldal) Kádár-barlang

Kádár-barlang

Készült: 2011.10.19.

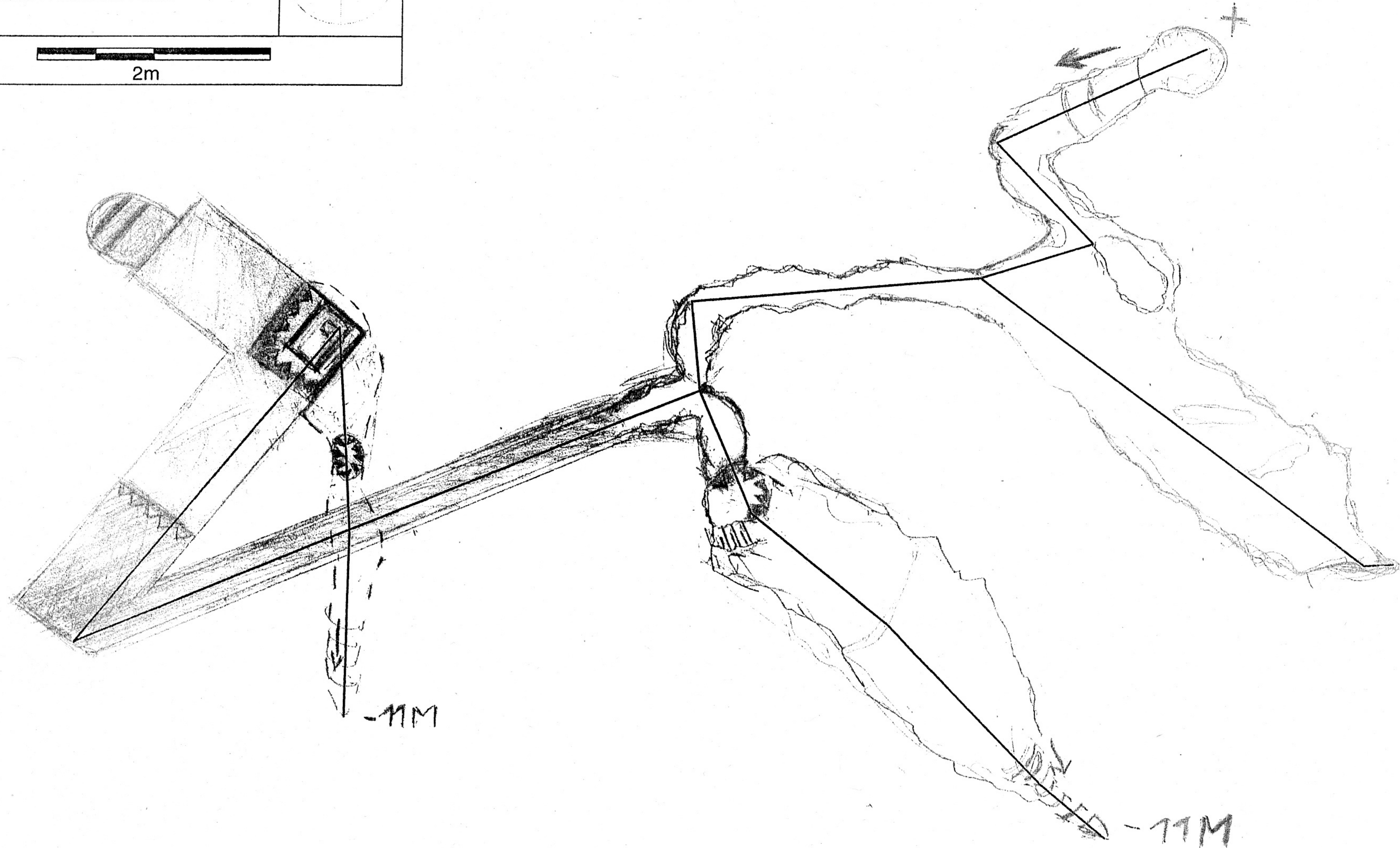
Méretarány= 1:53

Szerkesztette: Adamkó Péter



2m

József-hegyi 4. számú barlang alaprajz





Rózsadombi Kinizsi Barlangkutató és Hegymászó Sportegyesület

1024 Budapest, Keleti Károly u. 9
Tel: 70-380-92-04 vagy 30-912-67-06

DUNA-IPOLY NEMZETI PARK IG.	
Érkezett:	2012 FEBR. 17
Érk. azonosító:	1294

[Handwritten signature]
febr 21

2011. évi Kutatási Jelentés: a Molnár János barlang légtér

DUNA-IPOLY NEMZETI PARK IGAZGATÓSÁG Budapest	
Iktatás időpontja:	Melléletek:
Iktatókönyv sorszáma: szakaszairól	63112/2012
alszáma:	
Előirat száma: 1278/2011	Ugyintéző: Juhász P.

2. 2012

A Budapesten a II. kerület Frankel Leó út 48. szám alatt nyíló Molnár János barlangot 2008. novemberétől tudjuk kutatni.

A barlang legnagyobb 90%-ban víz alatt lévő termét, a Kessler Huber termet az 1977-ben létesített úgynevezett József-hegyi tóból, az általunk saját költségen történő megfeszített munka árán létesített segédteréből lehet megközelíteni.

A terem, ami a világ legnagyobb hévízes barlangi terme, igen sokrétű tudományos kutatásra ad lehetőséget.

A további járatokat két féle módon lehet megközelíteni: a terem hátsó oldalán lévő agyagos járatokon átmászni, egy kisebb tóba, vagy az általunk létesített mesterséges összekötő járattal szemben lévő omladékon átmászva és újból leereszkedve a 2. számú tóhoz és egy technikailag igen bonyolult alpinista mászással felfelé haladva jobbra és balra agyaggal kitömött járatokat lehet találni. A mászást nagyon megnehezíti a felülről állandóan csurdogáló víz és híg folyós agyag. Már a kötélbe való beszállás is igen bonyolult, mert ezt a vízben úszva lehet csak megtenni, mivel a második tóhoz semmilyen csónak vagy gumimatracs nem vehető igénybe az útközben lévő kristályok megsértése nélkül. Egyébként a tó átmérője igen szűk, néhol 1-2 méter csak, így ilyen segédeszközök igénybevételénél nem lehetséges.

A felfelé lévő járatokban fix köteleket és létrákat építettünk be, a további kutatás megkönnyítésére.

Kutatási pontjainkat csak a vízből lehet megközelíteni, felszerelésünket csónakban vagy gumimatracsra elhelyezve, a vízben úszva lehetséges szállítani.

A csónakból kiszállva a sziklafalat fizikailag nem lehet megmászni.

A kerülőjárat, szűkösége miatt csónakkal nem megközelíthető.

A barlang eredeti Molnár János által 1800-as években használt bejáratán leereszkedve, oldalirányban feltárással alkalmas kutatási pontot találtunk, amit kétszer megbontottunk, a kitermelt agyagot a felszínre deponáltuk.

Feltárásaink során mindvégig igen nagy gondot fordítottunk a barlangban található különleges kristály képződmények megóvására és tudományos megfigyelésére.

2011. szeptember 21-én a barlangnál történt bűvártragédia után (amihez érintőlegesen sincs a kutatásainknak köze!) a Közép-Duna-Völgyi Környezetvédelmi, Természetvédelmi és Vízügyi Felügyelőség határozatban ellehetetlenített és olyan feltételeket szabott, hogy például hétköznap csak munkaidőben mehetünk a barlangba, a barlangon belül a vízbe nem mehetünk be, ami teljesen lehetetlen, így kutatásaink félbeszakadtak.

A jogellenesen, iratellenesen kiadott büntető jellegű határozat ellen jogi úton felléptünk, amíg döntés nem születik, addig a kutatást folytatni nem tudjuk, mert a barlangba addig bejutni nincs lehetőségünk.

A barlangban maradtak: beépített kötélrendszerünk, létráink, búvárszivattyúink, ventilátoraink, hőmérőink.

Félbeszakadtak: a beszívárgás- és csepegésvizsgálataink és sajnos a legfájóbb pont, hogy a József-hegyi táró egyik oldalán nagy mennyiségben előforduló, téli időszakban keletkező és nyári időszakban visszaoldódó kristályok megfigyelésének folyamata is lehetetlenné vált.

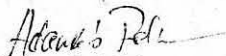
A Felügyelőség jogellenes döntésével kutatásainkat ellehetetlenítette és félbeszakította, így a barlangban folyó több 10 millió forint értékű munkánk értékeihez nem tudunk hozzájutni.

Külön érdekesség, hogy a barlang bejárata 2009-ig csak egy gyenge lakattal és a Bányászati Aknamélyítő Vállalat által létesített 10-es betonacélból létesített ráccsal volt ellátva, amelyen ember számára átbújható lyukak tátongtak, ezért a barlang illetve a József-hegyi táró bejáratát zsalu betonnal elbetonoztuk és rajta belülről nyitható kombinált páncél ajtót szereltünk fel, ami a barlangot biztonságosan megvédte.

Mindezek mellett jelenleg mi barlangkutatók, felfedezők nem juthatunk le az általunk kutatott barlangba.

A barlangról a Hír TV 2010-ben Értékmentés másképp címmel 30 perces filmet forgatott, melyet 5-ször is lejátszottak a televízióban, és a statisztikai felmérések szerint nézettsége meghaladta a 2 milliós nagyságrendet. A film levetítését 4-szer ismételték meg.

Budapest, 2012. február 13.


Adamkó Péter
Kutatásvezető

Kapiták:

- Duna-Ipoly Nemzeti Park Igazgatóság
- Közép-Duna Völgyi Környezetvédelmi, Természetvédelmi és Vízügyi Felügyelőség

DUNA-IPOLY NEMZETI PARK IG.	
Érkezett:	2012 FEBR 17
Érk. azonosító:	1295



Rózsadombi Kinizsi Barlangkutató és Hegymászó Sportegyesület

1024 Budapest, Keleti Károly u. 9
Tel: 70-380-92-04 vagy 30-912-67-06

DUNA-IPOLY NEMZETI PARK IGAZGATÓSÁG Budapest	
Iktatási dátum: 2012 FEBR 23	Mellékletek:
Iktatókönyv sorszáma: 631/3/2012	alszáma:
Előirat száma:	Ugyintéző: Juhász P.

2011. évi Kutatási Jelentés: Szent-Lukács Kristály-barlangról

A Szent Lukács Kristálybarlang Budapesten a II. kerület Frankel Leó út 48. szám alatt nyíló Molnár János barlang, Kessler Huber terméhez vezető 1977-ben létesített mesterséges táró 60. méterénél jobb oldalra nyílván található.

A barlangot 2008. szeptemberében fedeztük fel, és kb. 50 méter hosszban tártuk fel.

A feltárást lényegesen nehezíti a barlangban uralkodó magas hőmérséklet +26C fok, és a rendkívül híg, folyós agyag, ami a barlang végpontját képezi.

A barlang végpontját képező agyag félig víz alatt van, valamikor egy méter magasan is víz fedí, a kutatást csak a víz leszivattyúzásával egyidejűleg lehet végezni.

Márciusban és májusban több alkalommal végeztünk feltáró kutatást, a kitermelt agyagot a felszínre szállítottuk.

2011. szeptember 21-én a barlangnál történt bűvártragédia után (amihez érintőlegesen sincs a kutatásainknak köze!) a Közép-Dunavölgyi Környezetvédelmi, Természetvédelmi és Vízügyi Felügyelőség határozatban ellehetetlenített és olyan feltételeket szabott, hogy például hétköznap csak munkaidőben mehetünk a barlangba, a barlangon belül a vízbe nem mehetünk be, ami teljesen lehetetlen, így kutatásaink félbeszakadtak.

A jogellenesen és iratellenesen kiadott büntető jellegű határozat ellen jogi úton felléptünk, amíg döntés nem születik, addig a kutatást folytatni nem tudjuk, mert a barlangba addig bejutni nincs lehetőségünk.

Budapest, 2012. február 13.

Adamkó Péter
Adamkó Péter
Kutatásvezető

Kapják:

- Duna-Ípoly Nemzeti Park Igazgatóság
- Közép-Duna Völgyi Környezetvédelmi, Természetvédelmi és Vízügyi Felügyelőség



Rózsadombi Kinizsi Barlangkutató és Hegymászó Sportegyesület

1024 Budapest, Keleti Károly u. 9

Tel: 70-380-92-04 vagy 30-912-67-06

DUNA-IPOLY NEMZETI PARK IGAZGATÓSÁG Budapest	
Kutatás időpontja 2012 ÁPR 24	Mellékletek
Kutatás helye száma 1527/1/2012	
Előírt száma	Jegyintéző Juhász *

DUNA-IPOLY NEMZETI PARK IG.	
Erkezett: 2012 ÁPR 24	
Érk. azonosító: 3152	

Tárgy: 2011. évi Kutatási Jelentés: Bp. II. ker. Szalamandra út 4. szám alatt nyíló Szalamandra-barlangról

A barlangban tényleges kutatást nem állt módunkban végezni, mert a barlang egy magán ingatlanon helyezkedik el, ezért nehezen megközelíthető.

A tulajdonossal kapcsolatot felvenni és az ingatlanra bejutni nem sikerült.

A barlangból törmelék kitermelni nincs hova.

Budapest, 2012. Február 15.



Adamkó Péter
Adamkó Péter
Kutatásvezető

Kapják:

Duna-IPoly Nemzeti Park Igazgatóság

Közép-Duna Völgyi Környezetvédelmi, Természetvédelmi és Vízügyi Felügyelőség

Duna-Ipoly Nemzeti Park Igazgatóság

Feladó: losz@geology.elte.hu
Küldve: 2011. szeptember 9. 9:23
Címzett: dinpi@dinpi.hu
Tárgy: barlangi kutatási jelentés

Közép-Duna-völgyi Környezetvédelmi Duna-Ipoly Nemzeti Park Igazgatósága
Természetvédelmi és Vízügyi Felügyelőség

Kutatási jelentés a Szalamandra-barlangról

Mostanáig az ingatlan tulajdonosával nem tudtunk megállapodni a továbbkutatási lehetőségekről. Erre a bejárat kedvezőtlen elhelyezkedése miatt (közterülettől távol, a ház fölött a virágoskertben) gyakorlatilag csak a tulajdonos nyári szabadsága alatt nyílhatna lehetőség.

Bízunk benne, hogy még lehetőség nyílik a barlang kutatására. A végpontot kutatásra feltétlenül érdemesnek tartjuk. Meggyőződésünk szerint ez a régen keresett Látó-hegyi-barlang megtalálásának kulcspontja.

Tisztelettel:

Budapest, 2011. szeptember 09.

Adamkó Péter
SE elnök
barlangi kutatásvezetők

Dr. Leél-Őssy Szabolcs
SE elnök h.

DUNA-IPOLY NEMZETI PARK IGAZGATÓSÁG	
Budapest	
Kutatás időpontja: 2011. SZEPT 09.	Mellékletek:
Kutatókönyv sorszáma: alszáma	2863 / 1 / 2011.
Előirat száma	Ugyintéző: Juhász M.

20909
↓
12.12

482-69

DUNA-IPOLY NEMZETI PARK IG.
Érkezett: 2012 FEBR 17.
Érk. azonosító: 1292



Rózsadombi Kinizsi Barlangkutató és Hegymászó Sportegyesület

1024 Budapest, Keleti Károly u. 9
Tel: 70-380-92-04 vagy 30-912-67-06

L. J. G.
Feb. 21

DUNA-IPOLY NEMZETI PARK IGAZGATÓSÁG	
Budapest	
Iktatás időpontja: 2012 FEBR 21.	Mellékletek:
Iktatókönyv sorszáma:	
alszáma:	218/2012.
Előirat száma: 2340/2011.	Ugyintéző: Juhász H.

Tárgy: 2011. évi Kutatási Jelentés: Budapest II. kerület Áfonya utcai barlangról

L. A. E. Co.

A József-hegyi barlang tőszomszédságában lévő ténylegesen az Áfonya utca 9. számú ház, magán kertjében lévő barlangban 2011. évben továbbra sem áll módunkban gyakorlatban feltáró kutatást végeznünk, mert a barlang végpontjait képező törmelék dugót csak a felszínre lehet deponálni, ami csak konténerekbe való elhelyezéssel lenne megoldható. A konténerek magas bérleti díjára és szállítási költségére nincs fedezetünk. A barlang tényleges további kutatása csak úgy oldható meg, hogy a felszínre ténylegesen kiszállított barlangi törmeléket, barlangi kitöltést a helyszínről el lehessen szállítani. A barlangba 2011-ben többször leszálltunk és megállapítást nyert, hogy ott változás nem történt.

Budapest, 2012. február 13

Adamkó Péter
Adamkó Péter
Kutatásvezető

Kapják:
Duna-IPoly Nemzeti Park Igazgatóság
Közép-Duna Völgyi Környezetvédelmi, Természetvédelmi és Vízügyi Felügyelőség

4762-68



Rózsadombi Kinizsi Barlangkutató és Hegymászó Sportegyesület

1024 Budapest, Keleti Károly u. 9

Tel: 70-380-92-04 vagy 30-912-67-06

Érkezett:	2012 FEBR 17
Érk. azonosító:	1290

KEZELÉSI PARK IGAZGATÓSÁG Budapest	
Iktatás időpontja:	2012 FEBR 21.
Mellékletek	
Iktatókönyv sorszáma:	
alszáma:	117/2012.
Előirat száma:	2338/211
Ugyintéző:	febr 2012

Tárgy: 2011. évi Kutatási Jelentés: Budapest II. kerület József-hegyi 2. és 3. számú barlangról

L. A. II. 20.

A József-hegyi 2. és 3. számú barlangok Budapesten a II. kerület József-hegyi út 24. szám előtt, a gyalogos járdáról nyílnak. Itt az utca, a barlangi veszély miatt a gépjármű forgalom elől le van zárva.

Ténylegesen a két barlangot már a 90-es években összebontottuk, de jelenleg csak a József-hegyi út Kilátó felőli, 2. számú barlangból lehet lejutni.

A barlangot és a felszínét csak néhány méter különbség választja el.

A barlang felfedezését egy 1986-os fő víznyomócső törésének nyomán fedeztük fel.

Minden feltárásunk eredményét több ízben elmosta, elagyagosította a barlang fölött vezetett főnyomócsövek sorozatos törése.

A 80-as és 90-es években beépített ácsolatok a barlang mélyén agyagba, törmelékbe vannak betemetve.

A barlang tényleges kutatásához több száz m³ agyag és törmeléknek a felszínre termelése után nyílhat csak lehetőség.

Mindehhez több szám munkaóra szükségeltetik.

Jelenleg csak arra korlátozhatjuk energiáinkat, hogy a barlangban állapot felmérési ellenőrzést tartsunk.

Budapest, 2012. február 13.

Adamkó Péter
Adamkó Péter
kutatásvezető

Kapják:

- Duna-Ipoly Nemzeti Park Igazgatóság
- Közép-Duna Völgyi Környezetvédelmi, Természetvédelmi és Vízügyi Felügyelőség



Rózsadombi Kinizsi Barlangkutató és Hegymászó Sportegyesület

1024 Budapest, Keleti Károly u. 9
Tel: 70-380-92-04 vagy 30-912-67-06

DUNA-IPOLY NEMZETI PARK IGAZGATÓSÁG Budapest	
Kutatás dátuma: 2012 APR 24	Mellékletek
Kutatás hely neve	
Kutatás vezetője	
Kutatás célja	1530/1/2012
Előzetes engedély száma	Ugyintéző: Juhász P.

DUNA-IPOLY NEMZETI PARK IG.
kezelt: 2012 APR 24
Érk. azonosító: 3151

[Handwritten signature]
m. 25

[Handwritten signature]

Tárgy: 2011. évi Kutatási Jelentés: Özgida utca 1. szám alatt nyíló Ferenchegy-i-gömbfülkéről

A barlangban tényleges kutatást nem állt módunkban végezni, mert a barlang egy nyeles telek végén helyezkedik el, ezért nehezen megközelíthető.

A barlangból törmelék kitermelni nincs hova, és a barlang fölötti évekkel ezelőtt keletkezett fekális szennyezést még nem szállították el.

Budapest, 2012. Február 15.



[Handwritten signature]
Adamkó Péter
Kutatásvezető

Kapják:

Duna-Ipoly Nemzeti Park Igazgatóság
Közép-Duna Völgyi Környezetvédelmi, Természetvédelmi és Vízügyi Felügyelőség

4762-60



Rózsadombi Kinizsi Barlangkutató és Hegymászó Sportegyesület

1024 Budapest, Keleti Károly u. 9
Tel: 70-380-92-04 vagy 30-912-67-06

DUNA-IPOLY NEMZETI PARK IG.	
Érkezett:	2012 FEBR 17
Érk. azonosító:	1293

✓ [Signature]
plb. 21.

2011. évi Kutatási Jelentés: Budapest II. kerület Ferenc barlangokról

DUNA-IPOLY NEMZETI PARK IGAZGATÓSÁG Budapest	
Iktatás idő: 2012 FEBR 21	Mellékletek:
Iktatókönyv sorszáma	219/2012.
alszáma	
Előirat száma: 239/2011.	Ugyintéző: Jancsó M.

L. A. U. 20.

A Ferenchegyi barlangok, Budapesten a II. kerületben a Ferenchegyi út végén, egy magánépítkezés alatt helyezkednek el, amit egy közösített mesterséges alagút hoz a felszínre az ingatlan előtti közterületre.

A kutatási pontjaink végpontját nagy mennyiségű agyag és törmelékdugók illetve omlás zárja el, ezeknek a felszínre deponálásával lehet csak a kutatást eredményesen folytatni.

A kutatási évben csak ellenőrző megfigyelést végeztünk, gyakorlati kutatásra nem került sor. További kutatás akkor lehetséges, ha a felszínre kideponált törmelék elszállítása megoldódik.

Budapest, 2012. február 13

[Signature]
Adamkó Péter
Kutatásvezető

Kapják:

Duna-Ipoly Nemzeti Park Igazgatóság

Közép-Duna Völgyi Környezetvédelmi, Természetvédelmi és Vízügyi Felügyelőség



Rózsadombi Kinizsi Barlangkutató és Hegymászó Sportegyesület

1024 Budapest, Keleti Károly u. 9
Tel: 70-380-92-04 vagy 30-912-67-06

DUNA-IPOLY NEMZETI PARK IGAZGATÓSÁG Budapesti	
Kutatás dátuma: 2012 APR 24	Mellékletek: n
Kutatók neve/véneke: [üres]	[üres]
alszáma: 1531/1/2012	[üres]
Előirányzat: [üres]	Ugyintéző: Juhász H

DUNA-IPOLY NEMZETI PARK IG	
Erkezett: 2012 APR 24	[üres]
Érk. azonosító: 3150	[üres]

x. A 1024. ↓ [Signature]

Tárgy: 2011. évi Kutatási Jelentés: Bp. III. Haránt utcából nyíló Kisceli-barlangról

A barlangban tényleges kutatást nem állt módunkban végezni, mert a barlang egy magán telken található.

A terület tulajdonosával kapcsolatot egyáltalán nem állt módunkban felvenni.

A barlang végpontjáról a törmeléket nincs hova kitermelni, mert a barlang egy magánház tövében nyílik.

Budapest, 2012. Február 15.



[Signature]
Adamkó Péter
Kutatásvezető

Kapják:

Duna-IPoly Nemzeti Park Igazgatóság
Közép-Duna Völgyi Környezetvédelmi, Természetvédelmi és Vízügyi Felügyelőség