

Tapolcai Plecotus Barlangkutató Csoport  
8300 Tapolca Kazinczy tér 17/C. VII. em. 27.  
Tel: 30-268 1406

## Kutatási jelentés 2014


### Vaddisznós-barlang

(4440-74)

(NyDT-KTVF 414-1/1/2009, 1244-1/1/2014 )

A barlangban radondetektor-cserét folytatunk az ATOMKI részére, a bejárat alatti teremben, két detektorral. A mérések célja a korábban egy alkalommal észlelt magas érték okának megállapítása. Elképzelhető ugyanis, hogy tórium jelenléte okozta a kiugró adatot. Az eredményekről mindeddig nem kaptunk értékelést.

Tapolca, 2015. febr. 6.



Szilaj Rezső  
csoportvezető

Tapolcai Plecotus Barlangkutató Csoport  
8300 Tapolca Kazinczy tér 17/C. VII. em. 27.  
Tel: 30-268 1406

## Kutatási jelentés 2014

**Trombitás-barlang**  
**(Balatongyörök)**  
(4440-92)  
(NyDT-KTVF 4150-1/3/2011)

A barlangban ez évben nem végeztünk kutatást.

Tapolca, 2015. febr. 6.



  
Szilaj Rezső  
csoportvezető

Tapolcai Plecotus Barlangkutató Csoport  
8300 Tapolca Kazinczy tér 17/C. VII. em. 27.  
Tel: 30-268 1406

Kutatási jelentés 2014

**Tapolcai-barlangrendszer**

**Tapolcai-tavasbarlang  
(4450/1)**

(KDT- KTVF 31579/09, iktatószám: 9710/10)

A Tavasbarlangban folytattuk a radondetektorok cseréjét az ATOMKI részére. Három helyen folyik mérés a barlangban: az irodahelyiségben, a Batsányi-teremben levő rácsnál és a csónakázó járat fordulójánál található kuszodában (Telefonfülkék). Az eredményekről mindeddig nem kaptunk értékelést.

Tapolca, 2015. febr. 6.



*Szilaj Rezső*  
.....  
Szilaj Rezső  
csoportvezető

Tapolcai Plecotus Barlangkutató Csoport  
8300 Tapolca Kazinczy tér 17/C. VII. em. 27.  
Tel: 30-268 1406


## Kutatási jelentés 2014

### **Plecotus 1-barlang (4450/6)**

(KDT- KTVF 31581/09, iktatószám: 9695/10)

A barlangban 2014-ben nem folytattunk kutatást.

Tapolca, 2015. febr. 6.



*Szilaj Rezső*

Szilaj Rezső  
csoportvezető

Tapolcai Plecotus Barlangkutató Csoport  
8300 Tapolca Kazinczy tér 17/C. VII. em. 27.  
Tel: 30-268 1406

## Kutatási jelentés 2014

### November 7-barlang (Balatonederics)

(4440-77)

(KDT- KTVF 26885/2008, 24088/2013, iktatószám: 7256/09, 105877/2013)

A barlangban 2014-ben nem végeztünk kutatást.

Tapolca, 2015. febr. 6.



*Szilaj Rezső*

Szilaj Rezső  
csoportvezető

Tapolcai Plecotus Barlangkutató Csoport  
8300 Tapolca Kazinczy tér 17/C. VII. em. 27.  
Tel: 30-268 1406


## Kutatási jelentés 2014

### Nagy-töbri-barlang (Somos-barlang, Balatonedericsi Nagy-nyelő-barlangja) (4440-78)

(KDT- KTVF 24088/2013, iktatószám:105877/2013)

A barlangban ez évben nem végeztünk kutatást.

Tapolca, 2015. febr. 6.



*Szilaj Rezső*.....

Szilaj Rezső  
csoportvezető

Tapolcai Plecotus Barlangkutató Csoport  
8300 Tapolca Kazinczy tér 17/C. VII. em. 27.  
Tel: 30-268 1406

## Kutatási jelentés 2014

### Kessler Hubert-barlang (Büdöskúti-víznyelőbarlang) (Balatonederics)

(4440-80)

( KDT- KTVF 21980/2012, iktatószám:100777/2012)

A BfNPI által kiadott szerződéses munka keretében folytattuk a feltárt részek részletes poligonos felmérését.

A 2013 elejétől kezdődött felmérésben Horváth Sándor, Farkas Andrea, Mészáros István, Mészárosné Hardi Ágnes, Piri Attila, Pulsfort Zsuzsanna, Szilaj Rezső, Szittner Zsuzsanna és Vágó Iván vett részt, a térképezéshez valamint a régebben ismert részek poligonvonalas felmérését is felhasználtuk. (Szilaj Rezső, Tinn József 2005)

A felmért hossz eddig 1042 m, a felmért mélység 188,5 m.


A barlang legnagyobb aknájának, a Szent Hubertusz-aknának mélysége a beszállástól: **70 m**

Teljes mélysége (a beszállás feletti kürtővel): **75 m**

A térképezés során kimásztuk és felmértük a Szent Hubertusz-akna alsó párkányáról nyíló kürtőt is, de az vakon záródik felfelé.

Tapolca, 2015. febr. 12.

Tisztelettel:



*Szilaj Rezső*  
Szilaj Rezső

csoportvezető

Tapolcai Plecotus Barlangkutató Csoport  
8300 Tapolca Kazinczy tér 17/C. VII. em. 27.  
Tel: 30-268 1406

Kutatási jelentés 2014

**Tapolcai-barlangrendszer**  
**(4450-1)**

**Berger Károly-barlang**  
(Ü.sz.16884/2012, i.sz..54759/2012)

**Feltáró kutatás:**

Feltáró kutatást csak néhány alkalommal végeztünk a barlangban, a Karbidos-teremtől keletre eső részekben. Néhány métert sikerült előrejutni a szűk kuszodákban, de a sáros kitöltés és a szűkülő keresztmetszet elvette a kedvünket a folytatástól.

**Dokumentáció:**

2013-ben is folytattuk a barlang térképezését, a Balaton-felvidéki Nemzeti Parktól kapott megbízásos munka keretében. A poligonos felmérés hossza jelenleg 5906,8 m. Új mérésekre a Nagy-hasadék, Karbidos-terem, Kristállysétány, Meleg-terem és az Ideg-járat térségében került sor, az ezekhez kapcsolódó labirintusszerű járatokat mértük fel. Térképi rajzot a Gádoros-terem – Karbidos-terem - Forrás-termek közötti főági szakaszon, a Nagy-hasadékban és oldaljárataiban, a Karbidos-terem nyugati, hasadékos oldalágaiban, illetve a Kavicsos-hasadékban készítettünk. A térkép kb. fele már leadásra került, a maradéknak jelenleg folyik végleges formába öntése. Összesen 1500 méter térkép elkészítésére kerül sor.

Tapolca, 2015. febr. 11.



*Szilaj Rezső*  
.....  
Szilaj Rezső  
csoportvezető



Tapolcai Plecotus Barlangkutató Csoport  
8300 Tapolca Kazinczy tér 17/C. VII. em. 27.  
Tel: 30-268 1406

## Kutatási jelentés 2014

**Csodabogyós-barlang –Szél-lik rendszer**  
**(közös kutatási terület a Styx Barlangkutató Csoporttal)**  
**(4440-4, 4440-83)**  
(KDT- KTVF 23910/2012, iktatószám:9237/2013)

A barlangrendszerben ez évben semmilyen tevékenységet sem végeztünk.

Tapolca, 2015. febr. 6.



*Szilaj Rezső*

Szilaj Rezső

kutatásvezető, csoportvezető

Tapolcai Plecotus Barlangkutató Csoport  
8300 Tapolca Kazinczy tér 17/C. VII. em. 27.  
Tel: 30-268 1406

## Kutatási jelentés 2014

### Iker-töbri-barlang

### (Balatonederics)

( KDT- KTVF 13236/2013, 24088/2013, iktatószám: 63585/2013, 105877/2013)

Ez évben a déli beszakadásból az előző évben feltárt lejtős járat elején, a huzatot követve kezdtük mélyíteni kutatóaknáinkat. Kb. 1,5-2 m mélységben egy hasadékszerű fülkébe jutottunk, majd ennek alján egy szűk nyíláson át újabb jelentéktelen üreg nyílt meg. Összesen kb. 5 métert haladtunk lefelé. Alulról érezhető a huzatfeláramlás, így a hely mindenképp további bontásra érdemes.

Tapolca, 2015. febr.. 6.



Tisztelettel:

*Szilaj Rezső*  
Szilaj Rezső

csoportvezető

Tapolcai Plecotus Barlangkutató Csoport  
Szilaj Rezső csoportvezető  
8300 Tapolca Kazinczy tér 17/C. VII. em. 27.  
Tel: 30-268 1406

## Kutatási jelentés 2014

### Kincses-gödör-barlang (Tapolca)

(Kat. sz. 4450-23, ü. sz. 23909/2012, i.sz. 102554)

**Feltáró kutatás:** A barlangban feltárásainkat a Szent István-teremből délnyugati irányba húzódó keskeny hasadék térségébe összpontosítottuk. Egyrészt magát a hasadékot kezdtük tágítani, ami jelenleg 6 m hosszban kúszható. Sajnos a járat talpán látszó lefelé vezető nyílás, amelybe vízfolyásnyomok is vezettek, csak egy gödörnek bizonyult, a hasadék járhatatlanul folytatódik tovább. Huzat továbbra is érezhető. A repedés iránya a Berger-barlang irányába mutat, de 120-130 m távolság választja el őket.

Másik bontási pontunkat a hasadék szája alatt kezdtük el a törmelékbe mélyíteni. 2014. okt. 15-én kb. 2 m mélyen egy kisebb, kb. 3x5 méteres termecske mennyezetébe lyukadtunk be. Az újonnan megismert rész tulajdonképpen még mindig a hajdani, legalább 80 m hosszú beomlott terem maradványa, annak egy oldalfülkéje, melyet a befolyt, illetve leszakadt omladék zárt el a barlang többi részétől. A feltárásban Pulsfort Zsuzsanna, Szilaj Rezső és Tóth Réka vettek részt.

A barlang legnagyobb termének, a Buszvárónak a keleti oldalán található omladékdombban is folytattunk egy korábban megkezdett bontást, ami egy kőtömbök közti hasadékból nyílik. Itt is erős huzat érezhető déli irányból.

**Térképezés:** 2014-ben poligonozással felmértük a Buszvárótól a Szent István-teremig vezető járatokat, illetve a keleti omladékdomb belsejébe vezető kuszodákat. A felmért poligonhossz így jelenleg 321 m.

Tapolca, 2015. febr. 2.

Tisztelettel:



*Szilaj Rezső*  
Szilaj Rezső  
csoportvezető

Tapolcai Plecotus Barlangkutató Csoport  
8300 Tapolca Kazinczy tér 17/C. VII. em. 27.  
Tel: 30-268 1406

## Kutatási jelentés 2014

# Tapolcai-barlangrendszer (4450/1)

## Tapolcai Kórház-barlang (KDT- KTVF 31580/09, iktatószám: 8444/10)

A barlangban kisebb, eredménytelen bontást végeztünk a Törpék-terme és a tó közötti területen.

Tapolca, 2015. febr. 6.



*Szilaj Rezső*  
.....  
Szilaj Rezső  
csoportvezető

Tapolcai Plecotus Barlangkutató Csoport  
8300 Tapolca Kazinczy tér 17/C. VII. em. 27.  
Tel: 30-268 1406

## Kutatási jelentés

### Kulcs-lyuk

### (Balatongyörök)

(Eng.ikt. szám: 4189-1/3/2014.)

A barlang többrében már a 90-es években is végeztünk kisebb próbabontást, eredmény nélkül. A munkát 2014 őszén kezdtük újra. November 23-án a Kulcslyuk-töbörben sikerült bejutnunk a korábban feltételezett barlangba. Mintegy 6-7 méter mélységben, egy szűkület átvésésével egy kb. 6 méter hosszú, lapos járatot fedeztünk fel, amely az omladék és a szalkófal között húzódik. Ennek végén még tovább ellátni, de járható méretű üreg nem látszik. Továbbra is érezhető huzat, így a hely kutatását érdemes folytatni.

A barlang egyelőre a Kulcs-lyuk elnevezést kapta. Lényegében egy összeomlott üregbe jutottunk be, melynek befoglaló kőzete triász dolomit.

A feltárásban Bejczy Anna, Horváth Sándor, Mészárosné Hardi Ágnes, Németh Dóra, Pulsfort Zsuzsanna, Szilaj Rezső, Tóth Réka vett részt.

Tapolca, 2015. febr. 2.

Tisztelettel:



*Szilaj Rezső*  
Szilaj Rezső

csoportvezető

Tapolcai Plecotus Barlangkutató Csoport  
8300 Tapolca Kazinczy tér 17/C. VII. em. 27.  
Tel: 30-268 1406

## Kutatási jelentés 2014

### Medvehagymás-barlang (4440-76) (Balatonederics)

(Ügyszám: KDT- KTVF31582/09, iktatószám: 9701/10)

A barlangban ez évben nem végeztünk kutatást.

Tapolca, 2015. febr. 6.



*Szilaj Rezső*

Szilaj Rezső  
csoportvezető