

Duna-Ipoly Nemzeti Park Igazgatóság
1121 Budapest, Költő u. 21.
Levél cím: 1525 Budapest, Pf. 86.
Tel.: 06/1/391-4610
E-mail: dinpi@dinpi.hu

Kovács Attila
5000 Szolnok, Jubileum tér 2. 4/18.
T.: 20/960-63-58
corvusplus@gmail.com

Tárgy: Rozmaring-barlang kutatási jelentés

Rozmaring-barlang – kutatási jelentés
(kat. sz.: 4763-2)
2015.

2015-ben folytattuk a végponti hasadék kitöltésének teljes szelvényben való eltávolítását. A kitöltés jelentős részben továbbra is törmelékes agyag, de egyre több, kisebb-nagyobb (10-30 cm átmérőjű) kőzet- és kalcittelér darab található benne.

A hasadék mélysége a vízszintes járataltól 4,5 m. Szelvényének mérete továbbra sem változott, átlagban 3 x 0,8 m. A bontott részen, a hasadékban kevés ásványkiválás található, felső részén a falban a mészkő üregeiben fehér színű, néhány mm-es méretű ásványképződmények (valószínűleg kalcit) jelennek meg. A kőzetfelszínen a mangán-oxid dendrites formában vált ki. A széles kalcittelérben kialakult fő járat falain néhol visszaoldás jelentkezik. A hasadék főtéjén és a falak repedései mentén több helyen fehér montmilch-szerű mészkiválás látható.

A barlang hossza 31 m, mélysége 7 m.

Mellékletek:

- térkép
- fényképek

Budapest, 2016. február 11.


.....
Kovács Attila
kutatásvezető

Mellékletek



1. kép



2. kép




3. kép




4. kép



5. kép



6. kép




7. kép
A barlang végpontja

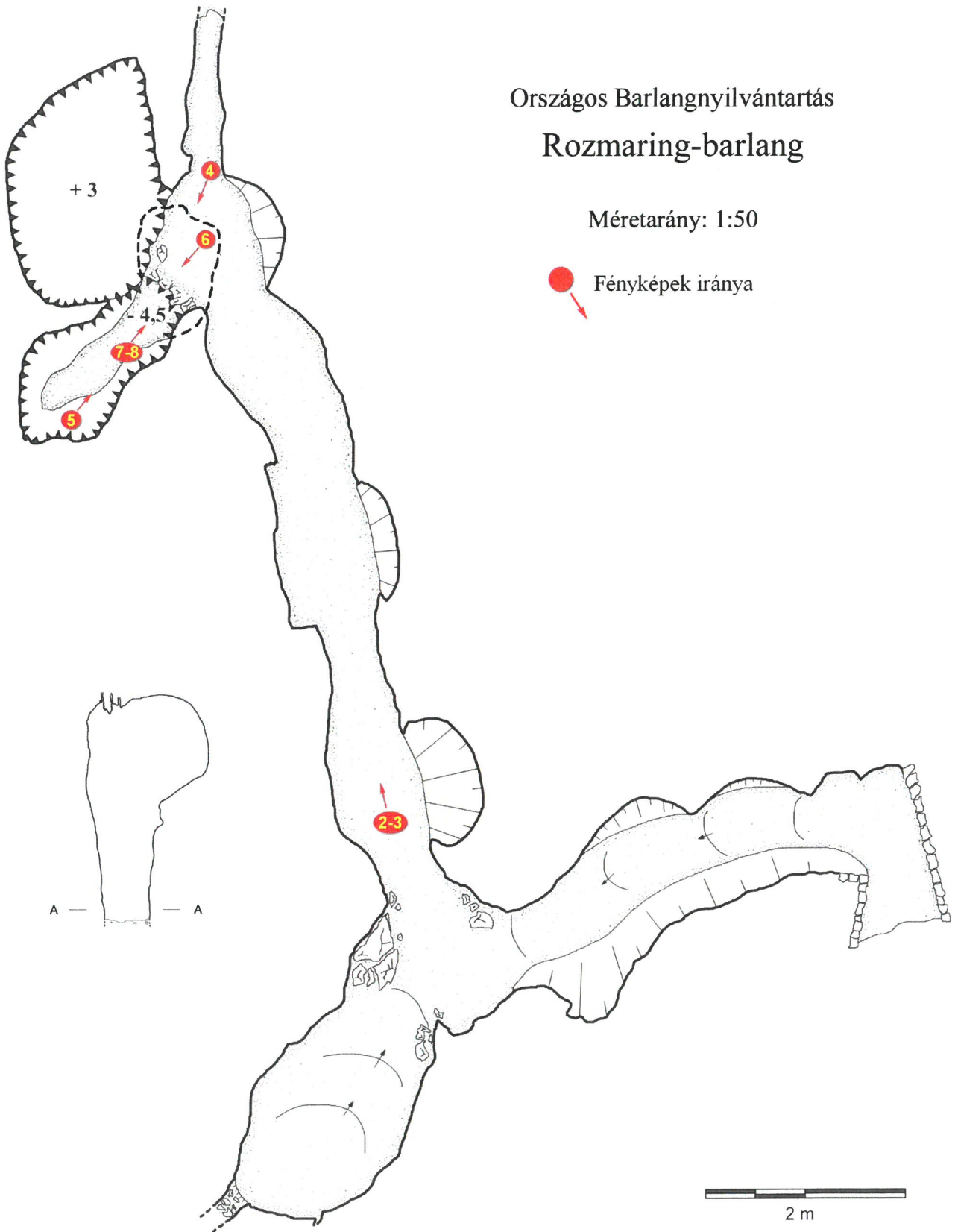



8. kép
A barlang végpontja

Országos Barlangnyilvántartás
Rozmaring-barlang

Méretarány: 1:50

 Fényképek iránya



<i>Kataszteri szám:</i> 4763-2	<i>Település:</i> Budapest	
<i>Vetület:</i> alaprajz	<i>Hossz:</i> 31 m <i>Mélység:</i> 7 m	
<i>Felmérte:</i> Kovács Attila, Matyuga Péter, Szlatki Gabriella		
<i>Szerkesztette:</i> Kovács Attila	<i>Dátum:</i> 2015.12.11.	