

MYOTIS Barlangkutató, Természetjáró és Természetvédő Egyesület
1115 Budapest, Bartók Béla út 134.

BORSOD-ABAÚJ-ZEMPLÉN MEGYEI KORMÁNYHIVATAL
Környezetvédelmi és Természetvédelmi Főosztály
H-3530 Miskolc, Mindszent tér 4

Bükk Nemzeti Park Igazgatósága
3304 Eger pf. 9

Jelentés a 2019. évben végzett kutató, barlangfeltáró munkákról

A Bükk Nemzeti Park területén, egyesületünk 2019. év folyamán érdemi feltáró munkát az alábbi barlangban végzett:

Ilus-kúti-barlang (5343-23)

A 2019. évben -14 m-en levő főhasadék mélypontjának további feltárására koncentrálna a főhasadékot kitöltő anyagot kezdtük eltávolítani. A kiszállított kitöltés mennyisége kb. 2 m³. Befejeztük a barlang felmérését, melyet mellékelünk, bejelölve a feltárás helyét.

László bányamester barlangja (5341-19)

A régi szállító pályát használva folytattuk a felfedező-ági kitöltés felszínre juttatását (kb. 1 m³), helyet csinálva az új csörlőállás kialakításának. Az üreg mélysége nem változott. A mellékelt térképen bejelöltük a feltárási helyet.

Vöröskő-oromi-barlang (5343-160)

A barlanghoz felvezető út régi, nem UV stabil műanyagozású drótkötélét lecseréltük egy vastagabb, 8 mm átmérőjű horganyzottra, mellé befűztünk egy műszálas, 11 mm-es kötelet. A barlangon belül újabb járatok feltárását kezdtük meg az üregen belüli áthalmozásával a kitöltésnek, mind ez ideig sikertelenül. A mellékelt térképen bejelöltük a feltárási helyet.

Fekete-sári-sziklaodú (5332-21)

A denevér jelöléses főhasadék huzatóló végpontjának tágítását folytattuk egy alkalommal, de még folytatni kell a munkát a kívánt eredmény eléréséhez. A mellékelt térképen bejelöltük a feltárási helyet.

Kőhádi Meander-barlang (5343-24)

A végponton folytattuk az üreg feltárását az elbontott kitöltés felszínre juttatásával. A barlang mélysége 4 m-rel növekedett 35 m-re. A szállítópályát folyamatosan hosszabbítottuk. Az ácsolat váza szögvas és zártszelvényű idomokból készült. Az OSB lemezből készült ácsolati bélést visszabontottuk.


Kiegészítettük a barlang térképét az új feltárásokkal, melyet mellékelünk.

Kataszterezési munka

A BNPI-vel kötött együttműködési megállapodás szerint az országos nyilvántartásban nem szereplő újabb barlangokat térképeztünk fel, és mértük be GPS koordinátáit. Fotó dokumentáció is készül a bejáratokról.

2020 január 30.

MYOTIS Barlangkutató,
Tervező- és Természetvédelmi
Egyesület
1116 Budapest, Bartók B. út 134.
Adószám: 18078453-2-43



Lengyel János kutatásvezető










Hosszmetszet (É-D) I.

Hosszmetszet (É-D) II.

Kőhádi Meander-barlang

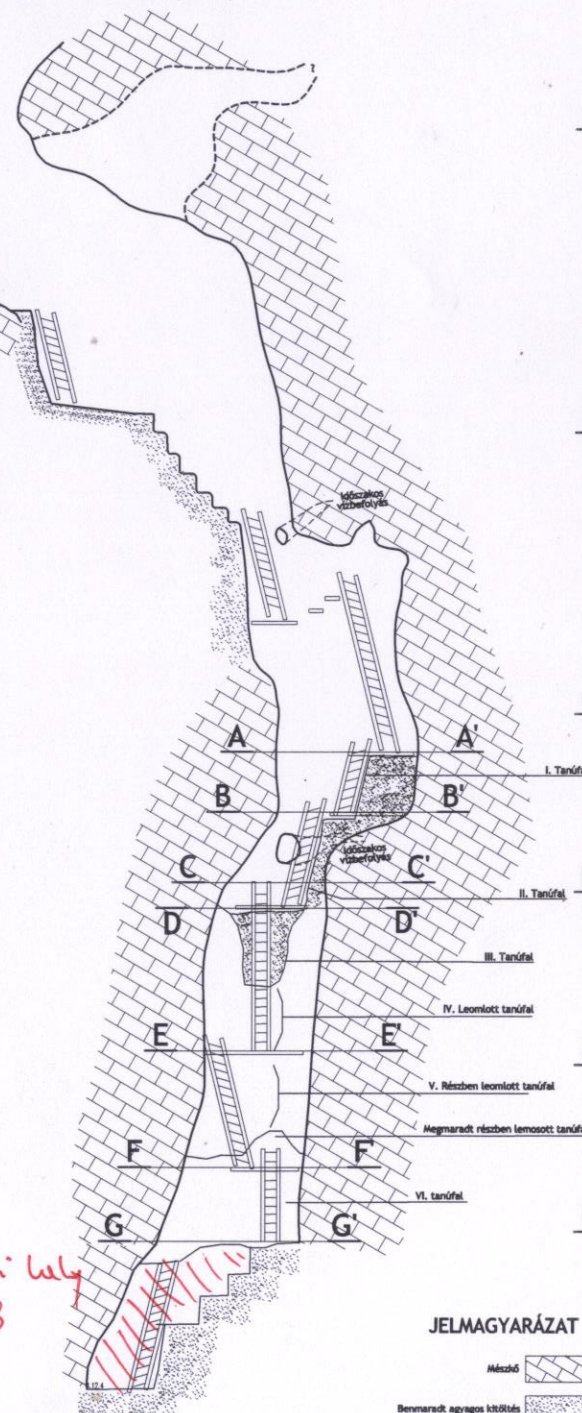
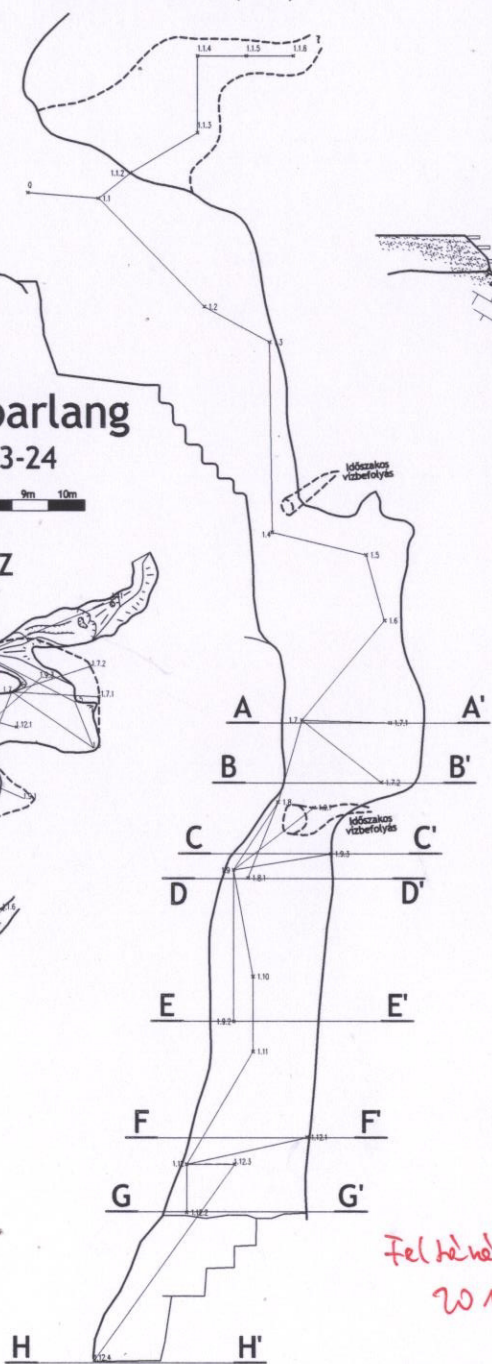
kataszteri szám: 5343-24



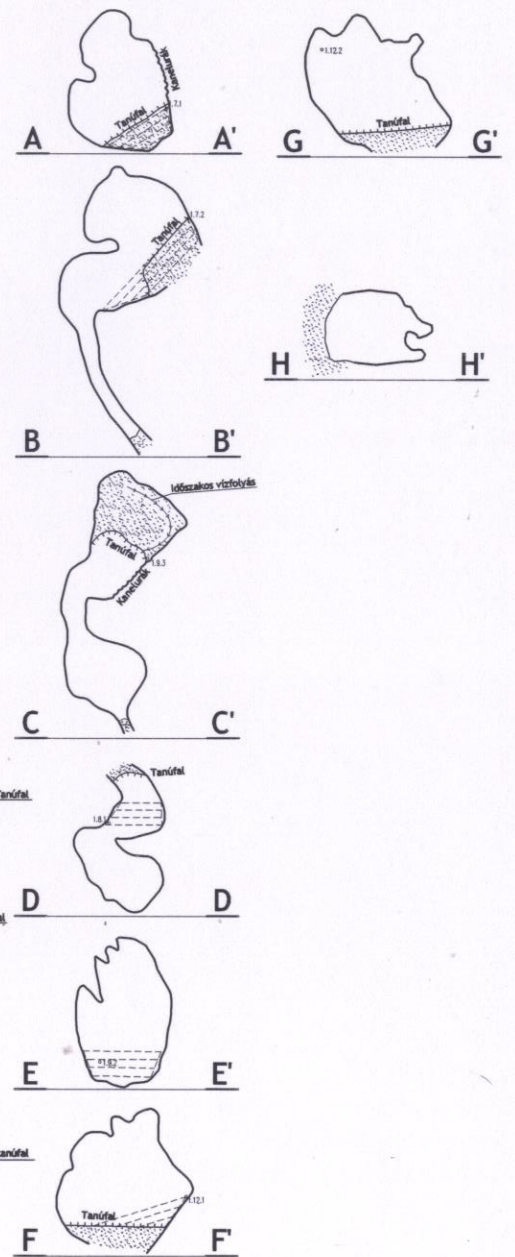
ALAPRAJZ

*Felhívási hely
2019*


ÉSZAK



*Felhívási hely
2019*



JELMAGYARÁZAT

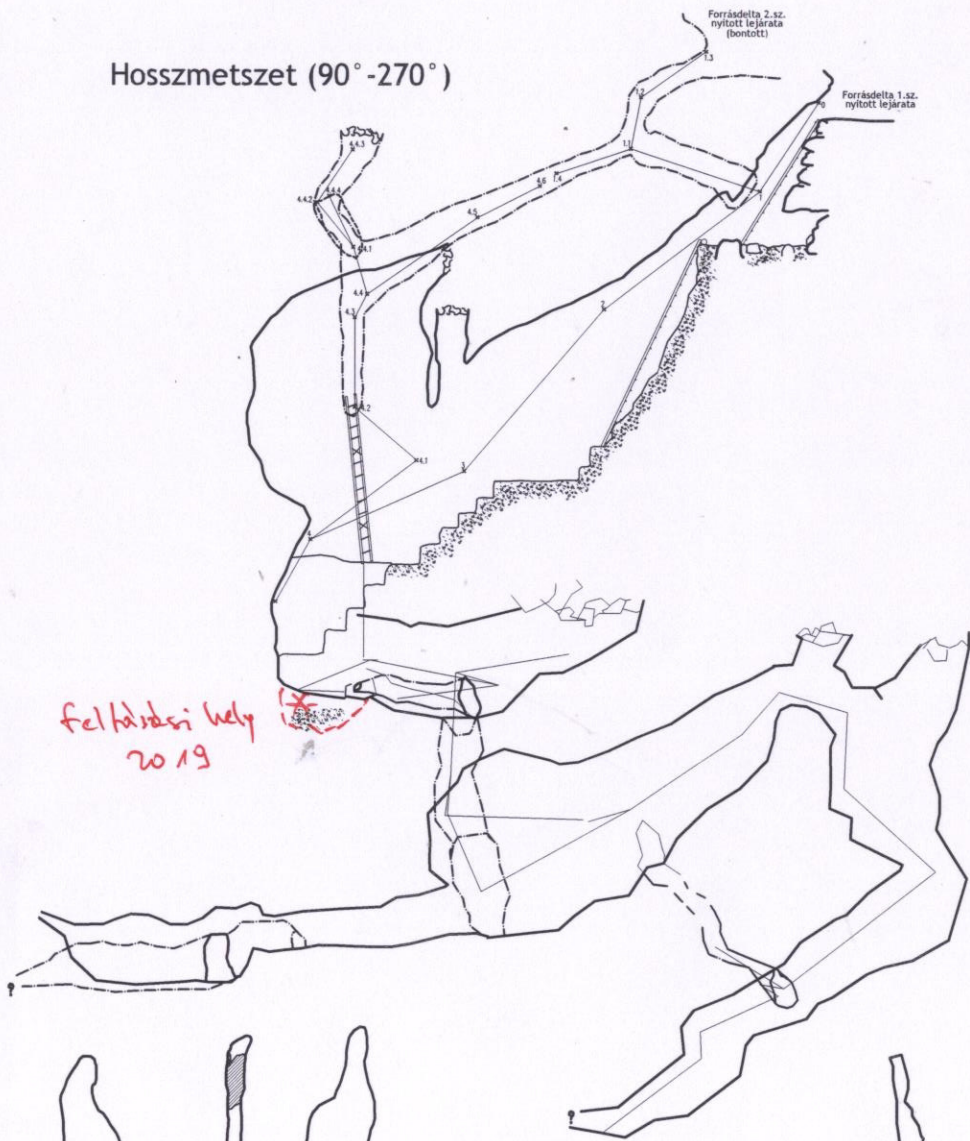


Felmérte: MYOTIS Barlangkutató Egyesület 2019.

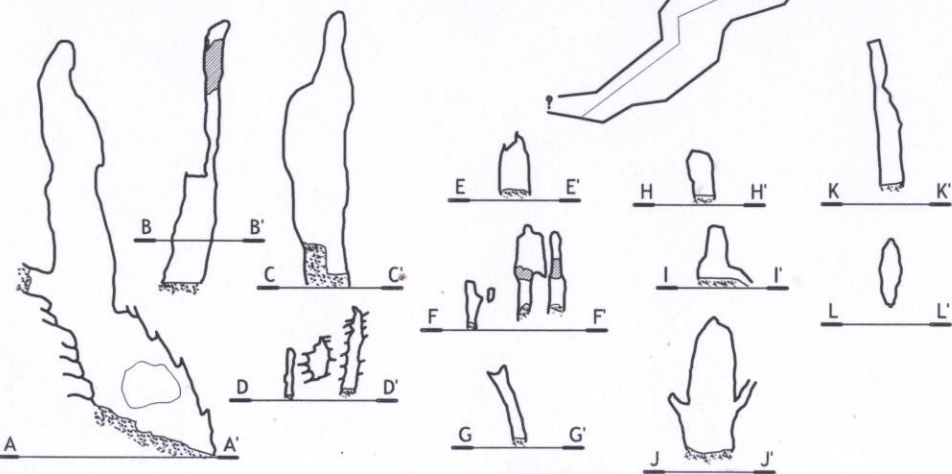


Műszer: Fűgőkompassz // SUUNTO kompassz
 Felmérési mód: Fix pontokkal // Veszített pontokkal
 Felmérte: Barta István; Lengyel János; Rózsa Imre
 Rajzolta: Bóta Péter

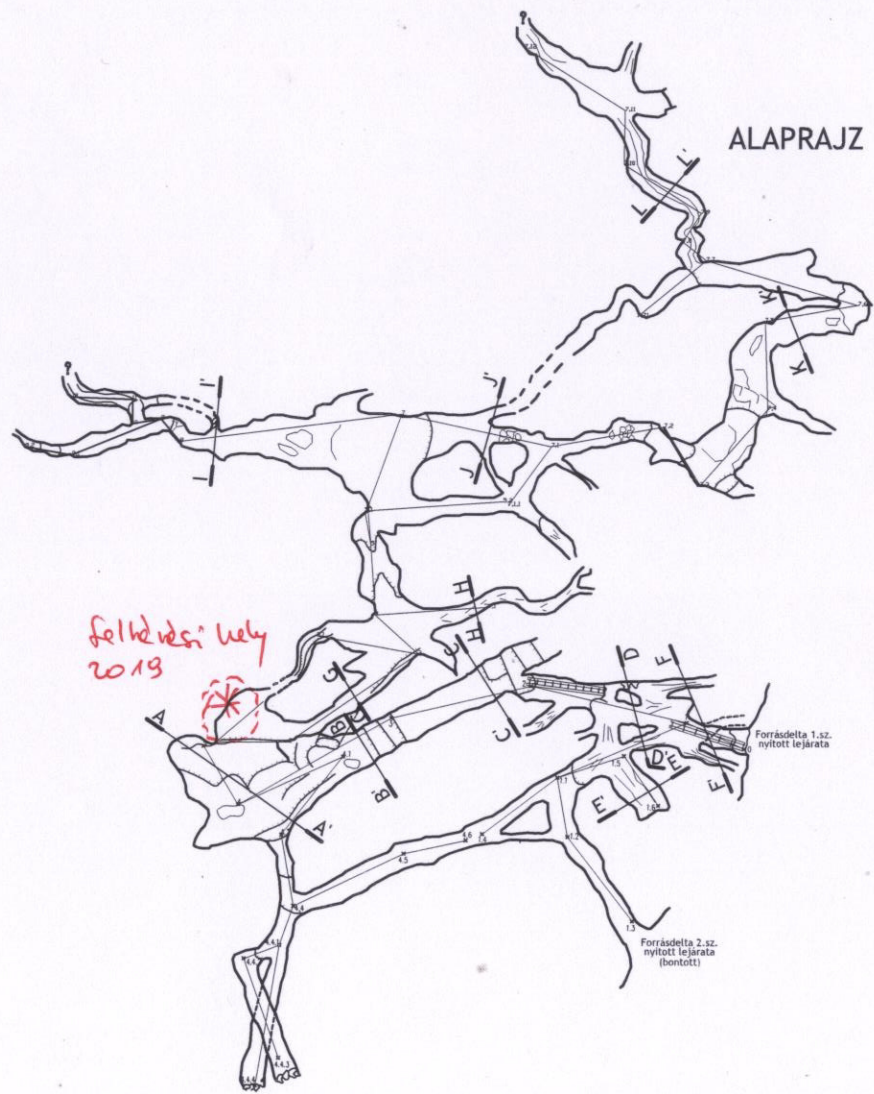
Hosszmetszet (90°-270°)



felhártsi hely
2019




ALAPRAJZ




felhártsi hely
2019

Illus-kúti-barlang
kataszteri szám: 5343-23

ÉSZAK

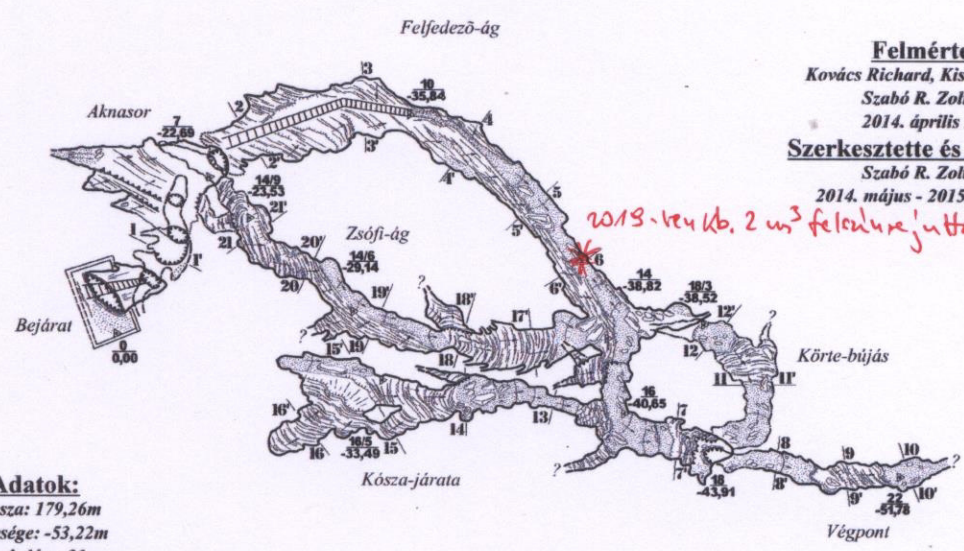


-VÁZLAT-

Felmérte: MYOTIS Barlangkutató Egyesület 2019. 
 Műszer: Fügőkompassz és SUUNTO kompassz
 Felmérési mód: Fix és veszített pontokkal
 Felmérte: Lengyel János, Bóta Péter
 Rajzolta: Bóta Péter; Lengyel János

Wászló bányamester - barlangja

ALAPRAJZ




Felmérte:
Kovács Richard, Kiss Klaudia,
Szabó R. Zoltán
2014. április 23.
Szerkesztette és rajzolta:
Szabó R. Zoltán
2014. május - 2015. február

2013-ben kb. 2 m³ feloldásra juttatva

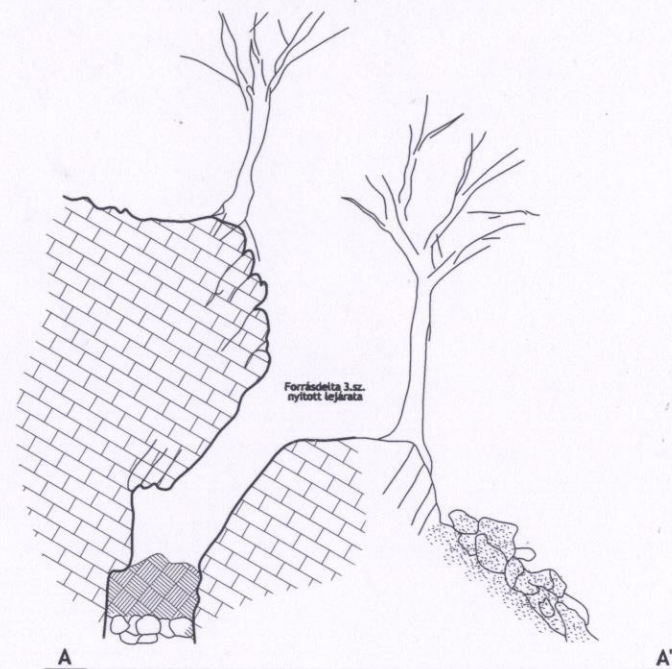
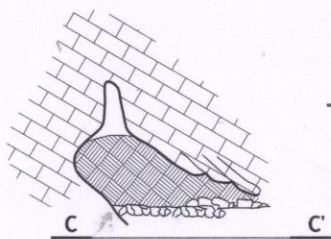
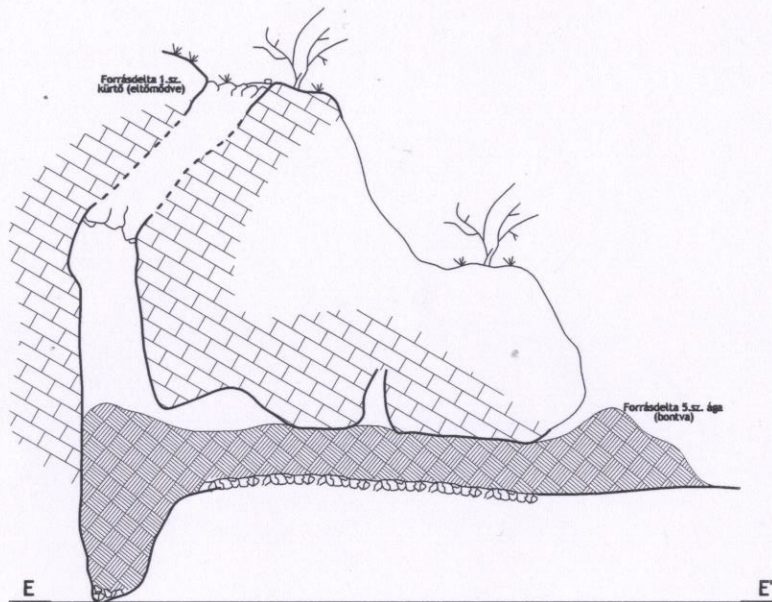
Adatok:
Hossza: 179,26m
Mélyége: -53,22m
Kiterjedése: 31m

Fekete-sári-sziklaodú

kataszteri szám: 5332-21



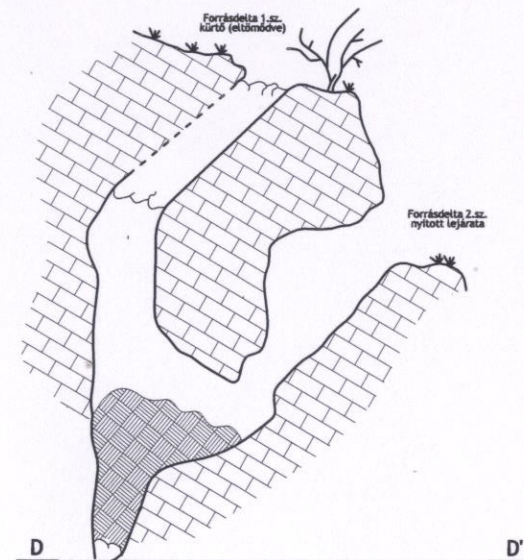
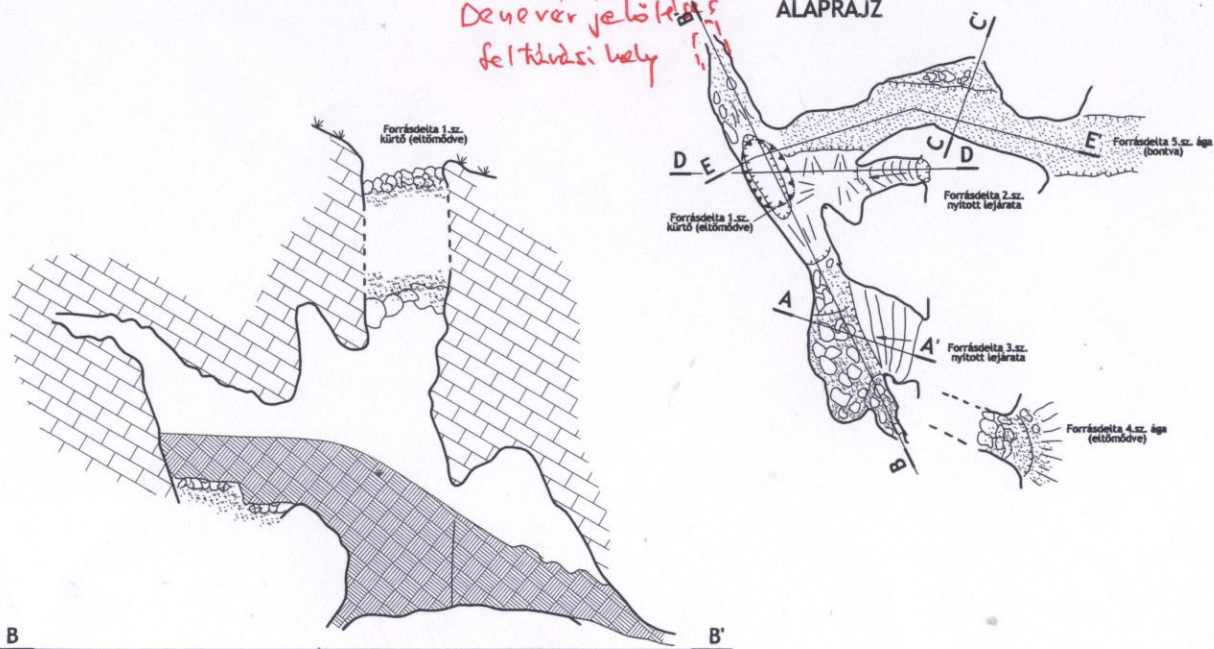
A kitöltés szintje a feltárómunka kezdetén




ÉSZAK

Dezener jelölés feltárási hely

ALAPRAJZ



JELMAGYARÁZAT



-VÁZLAT-


Felmérte:
MYOTIS Barlangkutató Egyesület 2016.



Műszer: Fügőkompassz
 Felmérési mód: Fix pontokkal
 Felmérte: Barta István; Lengyel János; Rózsa Imre
 Rajzolta: Bóta Péter

Vöröskő-oromi-barlang

kataszteri szám: 5343-160

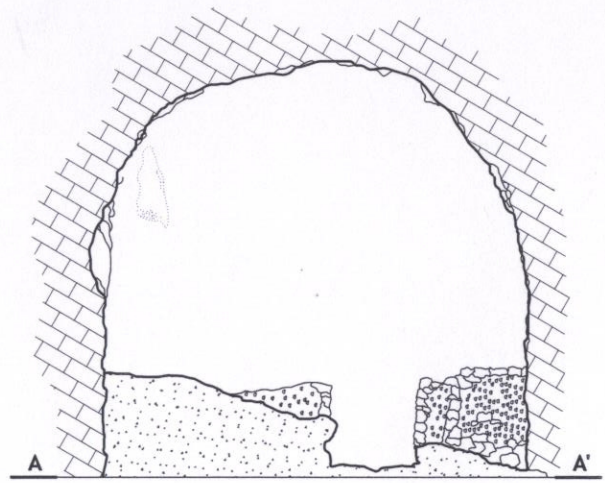
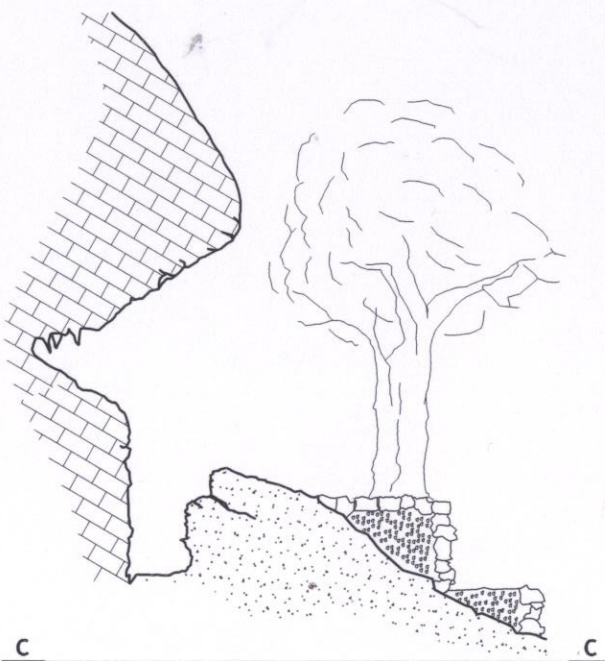
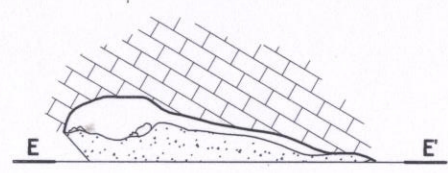
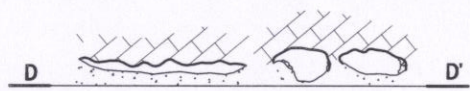

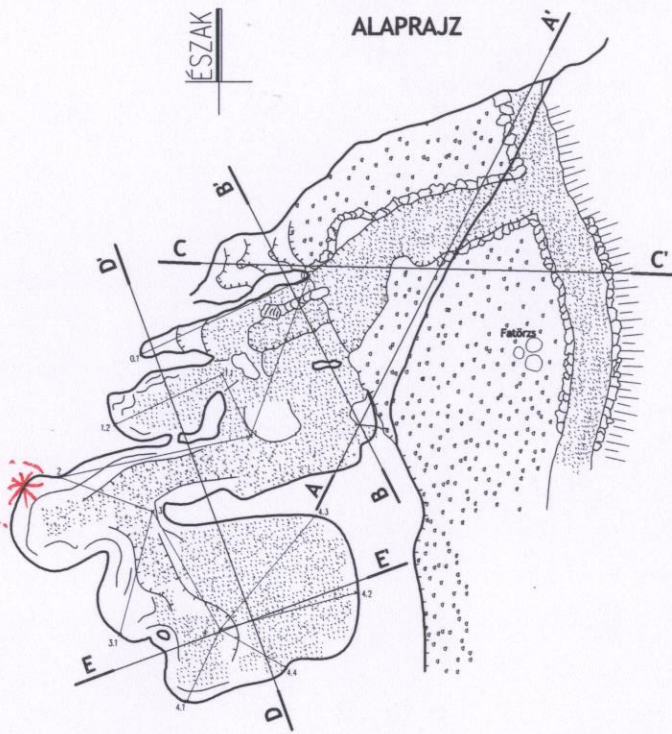


JELMAGYARÁZAT

- Elbontott kőtöltés
- Mésző
- Benmaradt agyagos kőtöltés
- Támfal mögé kihordott agyagos kőtöltés

ÉSZAK

ALAPRAJZ



-VÁZLAT-

Felmérte: MYOTIS Barlangkutató Egyesület 2015.

Műszer: SUUNTO kompasz
 Felmérési mód: Vesztett pontokkal
 Felmérte: Bóta Péter, Lengyel János
 Rajzolta: Bóta Péter, Lengyel János