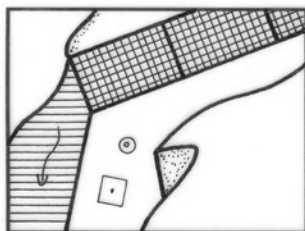


# Az Abaligeti-barlang térképe

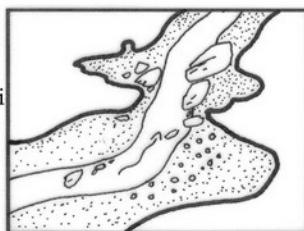
*Szabó Zoltán  
2005.*

Készült a Duna-Dráva Nemzeti Park Igazgatóság megbízásából

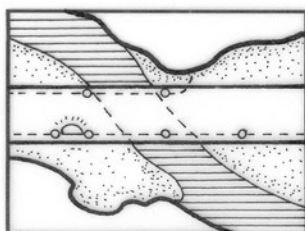
# Az Abaligeti-barlang térképének jelkulcskészlete



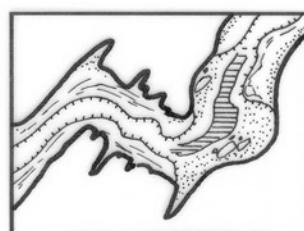
A fő járatszint határait ábrázoló kontúr, az idegenforgalmi szakaszban a patak feletti járószínttel, a vonalkázott vízfelület, a betonjárda, egy mérési ponttal és egy kábelcsatorna fedlappal.



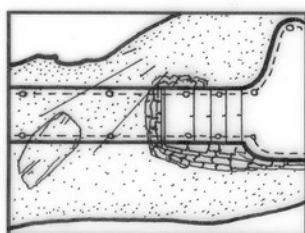
A fő járatszint kitöltésének ábrázolásai. A patakmeder vonalkázatlan felülete a folyásirány jelölésével. A homokos-hordalékos járattalpat kavicsos felület teszi változtatossá. A talajon elszórtan kőtömbök borítják.



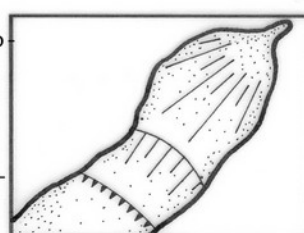
Az idegenforgalmi szakaszba beépített járda korláttal és járdavilágítással, a vonalkázott vízfelülettel, amelyen a járósínt hiddal halad át. A kitöltés homokos agyag.



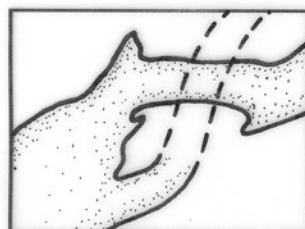
A fő járatszintet agyagos-hordalék borítja foltokban. A patakmedret a korábbi löszös üledék maradványa egy kanyargó peremmel rejti.



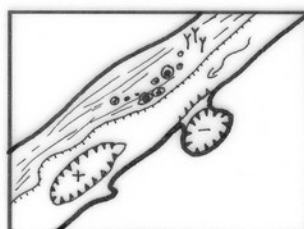
A betonjárda lefelé vezető lépcsővel és korláttal egy acélszerkezetű hídhoz kapcsolódik. A kettő határán helyben összegyűjtött közettörmelék-ből megépített terméskő-támfal készült.




A fő járatszintet agyagos üledék tölti ki. A járat felső részétől az agyagdomb egyre meredekebb rézsűvel indul, majd egy határozott peremem-tül meredekebbé válik, majd egy függőleges letöréshez érkezik.



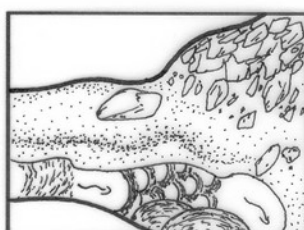
A folytonos kontúrvonallal határolt fő közlekedési útvonal alatt takarásban lévő járat ábrázolása szaggatott vonallal.



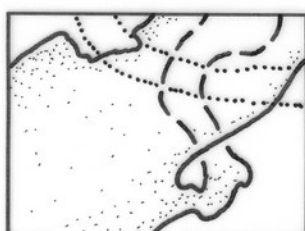
A fő járatszinten a patakmeder fölött kürtő indul, egy oldalfülkéből akna mélyül. A járat bal falát függőleges peremmel egy meredek, ferde fal alkotja. A falon állócseppkő-sor, és függőcseppkő-csoport díszíti.



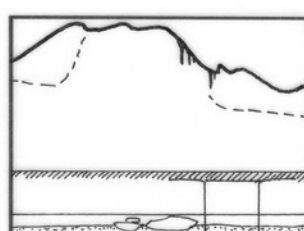
A folytonos kontúrvonallal határolt fő közlekedési útvonal fölött haladó járat ábrázolása pont-vonallal.



A talpat változatos kitöltés alkotja. A jobb sarokban összefüggő törmelékeltő agyagos felszínre érkezik, ahok egy agyaggerinc kanyarog. A patakmederben balról tetaráták, majd mésztufagát látható, amely fölé cseppkődomb magasodik.



A folytonos kontúrvonallal határolt fő közlekedési útvonal alatt húzódó, kétszeres takarásban lévő járat kontúr ábrázolása pontsorral.

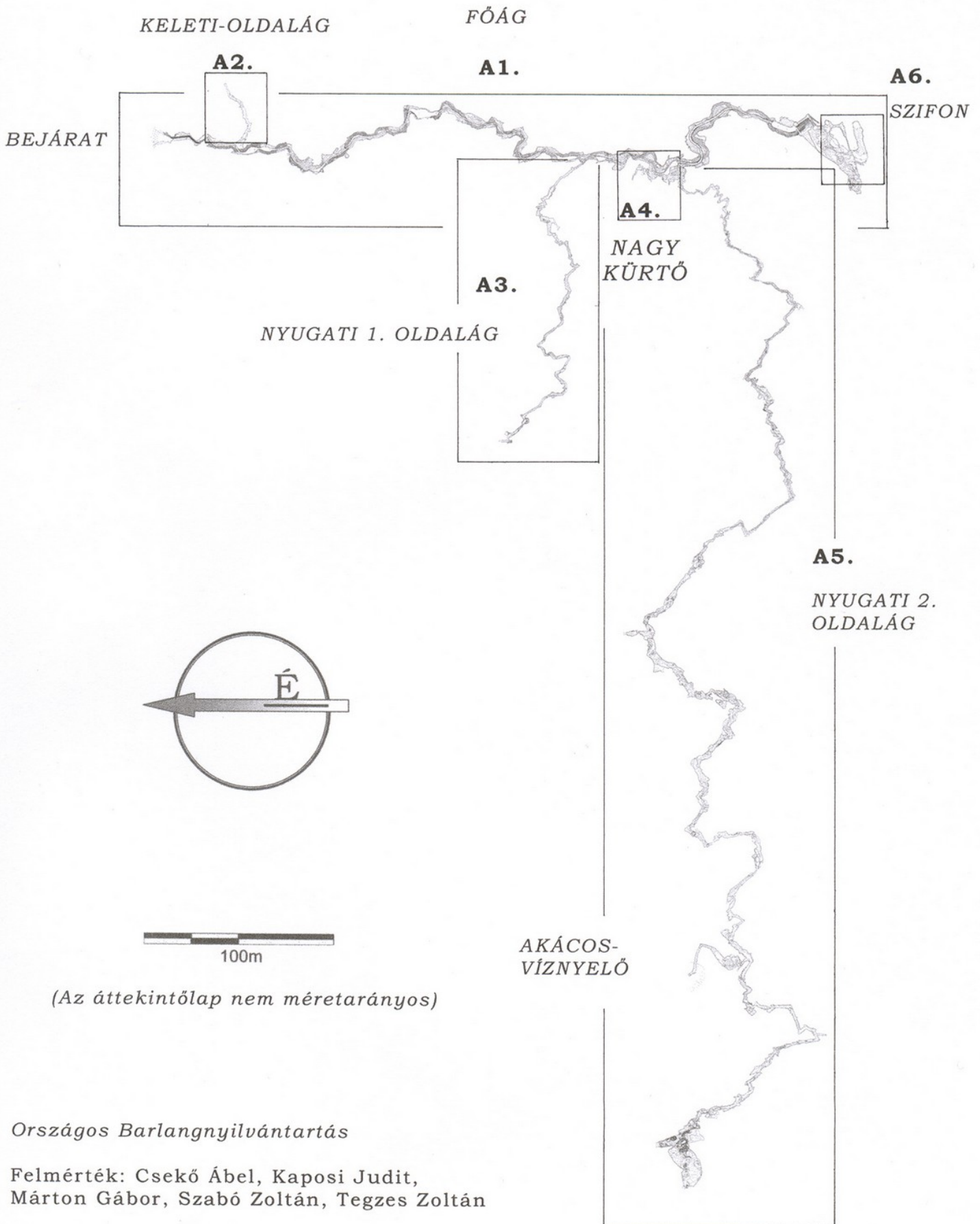


A hossz-szelvényen a patakmeder partján betonjárda, amely egy helyen hiddal kel át. A főte ivét szerkezeti vonalak szakítják meg, amelyek egyenrangúvá válnak, ill. másodrendűvé teszik a folyamatos kontúrt.

# AZ ABALIGETI-BARLANG TÉRKÉPE

A BARLANG ALAPRAJZI ÁTTEKINTŐ TÉRKÉPE

az egyes részdokumentumok jelölésével


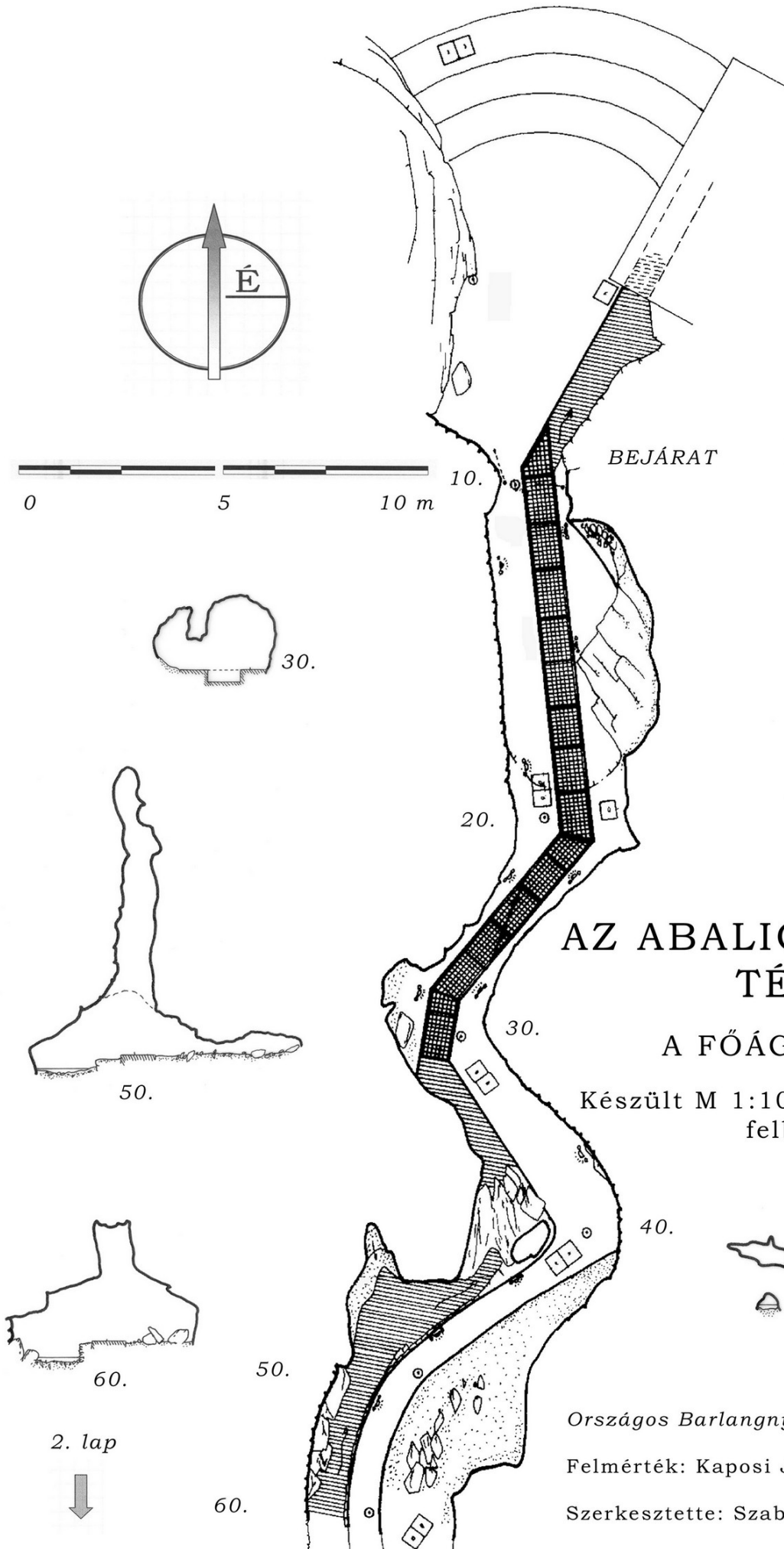


(Az áttekintőlap nem méretarányos)

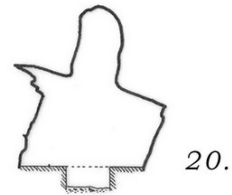
Országos Barlangnyilvántartás

Felmérték: Csekő Ábel, Kaposi Judit,  
Márton Gábor, Szabó Zoltán, Tegzes Zoltán

Szerkesztette: Szabó Zoltán (BAKART) 2001-2004.



A bejárat látképe



# AZ ABALIGETI-BARLANG TÉRKÉPE

## A FŐÁG ALAPRAJZA

Készült M 1:100 méretarányúarányú felbontásban

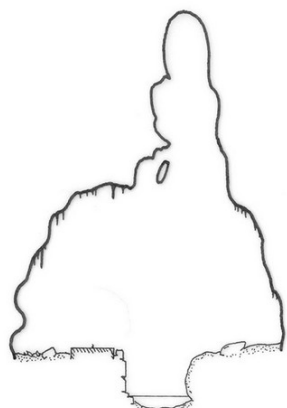
Országos Barlangnyilvántartás

Felmérték: Kaposi Judit, Szabó Zoltán

Szerkesztette: Szabó Zoltán (BAKART) 2003-2004

2. lap





90.

90.

100.

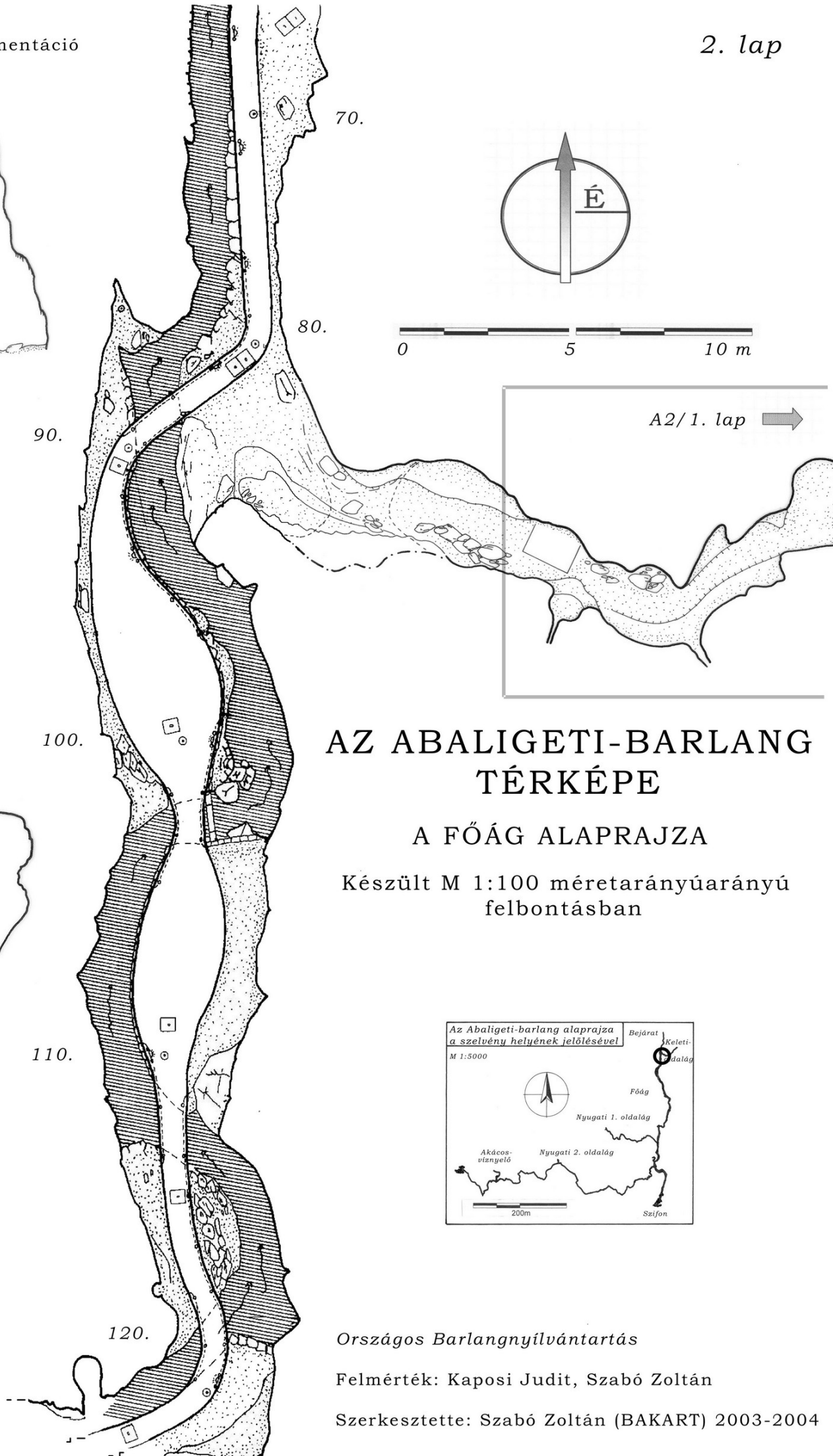


110.

110.

120.

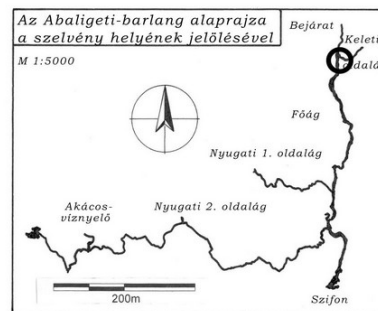
3. lap



# AZ ABALIGETI-BARLANG TÉRKÉPE

## A FŐÁG ALAPRAJZA

Készült M 1:100 méretarányúarányú  
felbontásban



Országos Barlangnyilvántartás

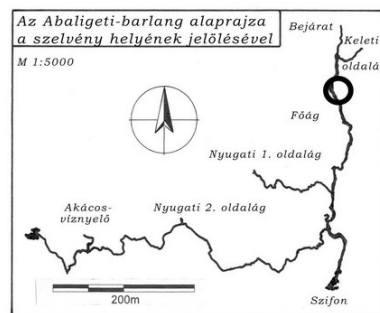
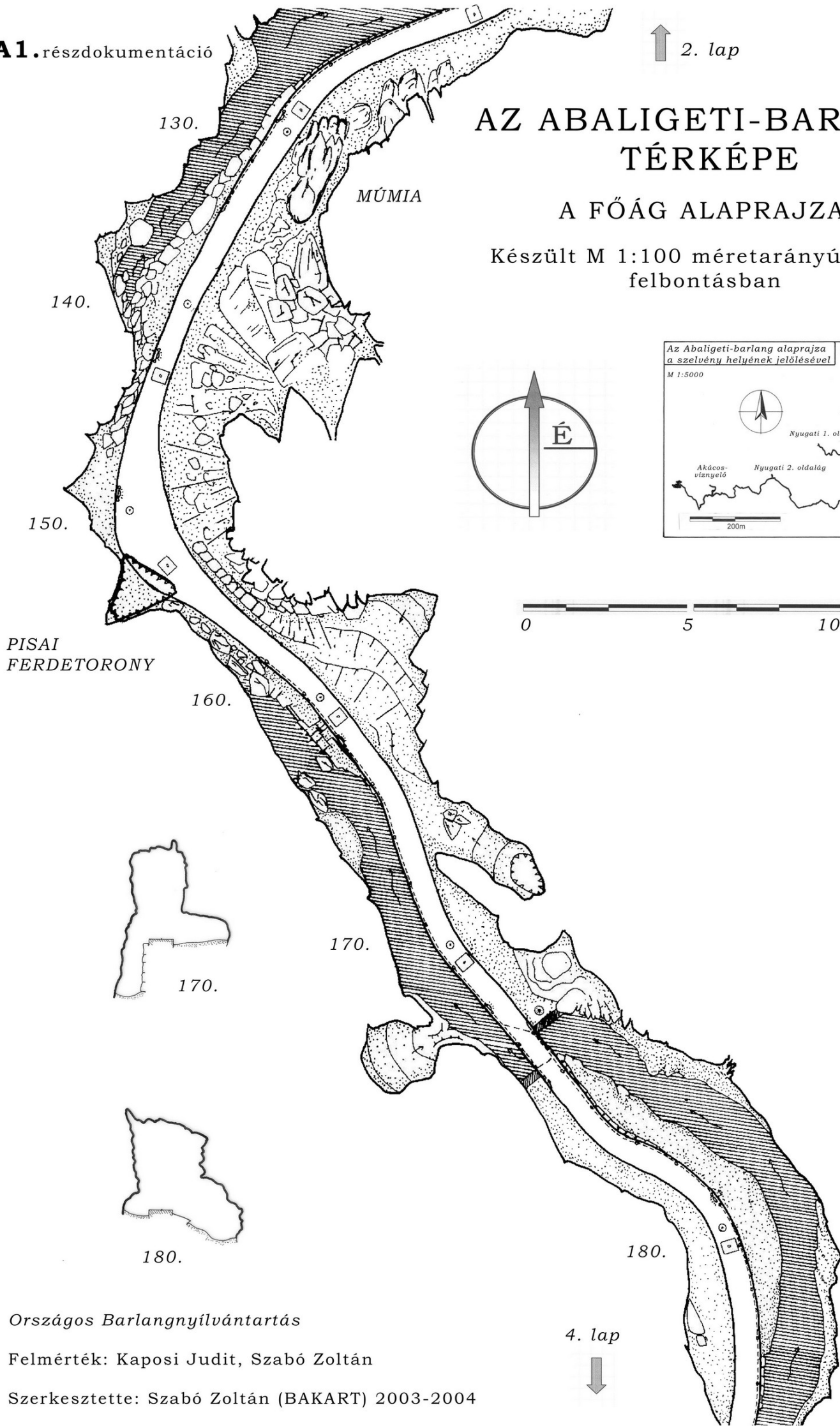
Felmérték: Kaposi Judit, Szabó Zoltán

Szerkesztette: Szabó Zoltán (BAKART) 2003-2004

# AZ ABALIGETI-BARLANG TÉRKÉPE

## A FŐÁG ALAPRAJZA

Készült M 1:100 méretarányúarányú  
felbontásban

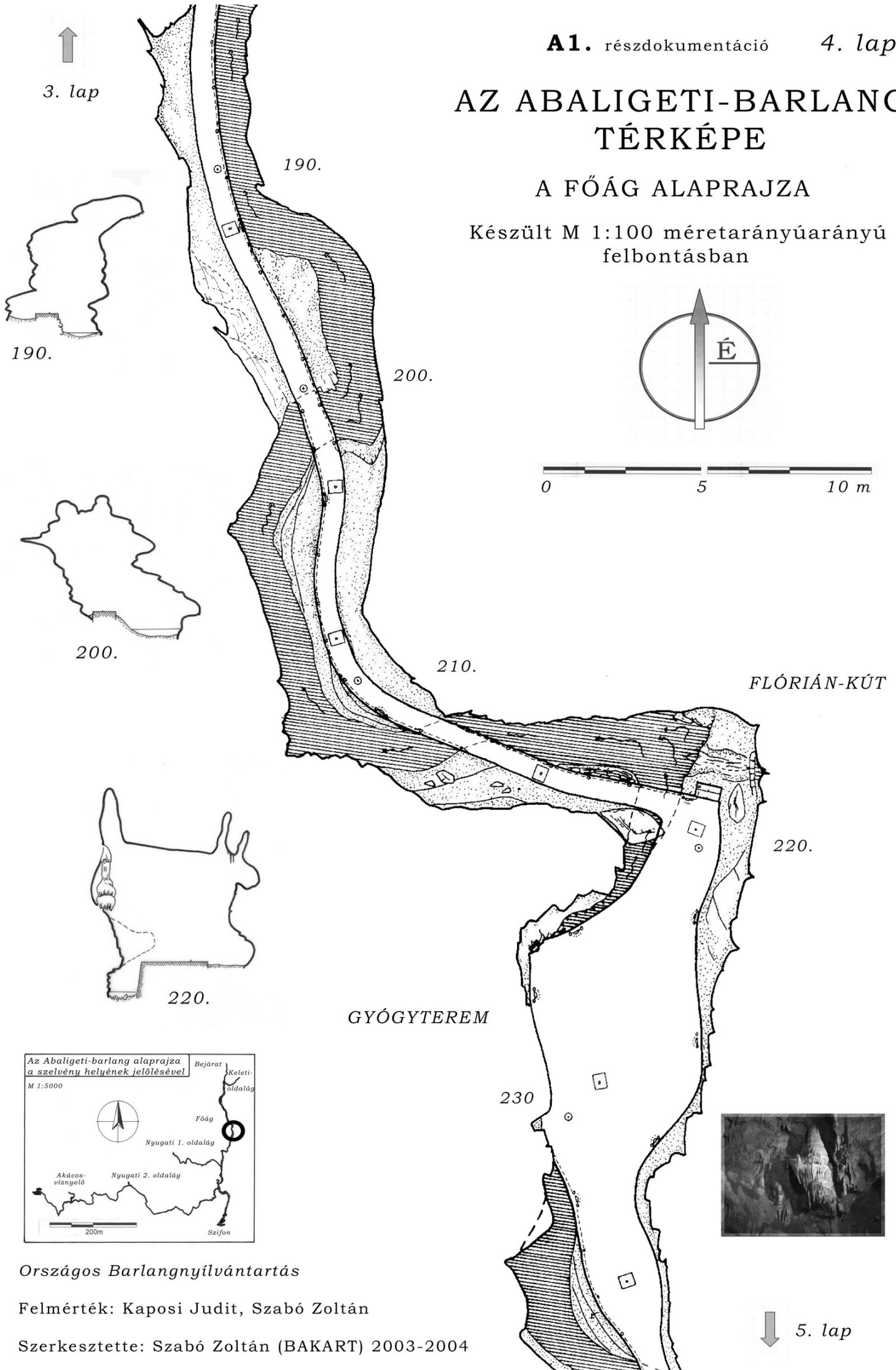


PISAI  
FERDETORONY

# AZ ABALIGETI-BARLANG TÉRKÉPE

## A FŐÁG ALAPRAJZA

Készült M 1:100 méretarányúarányú  
felbontásban



Országos Barlangnyilvántartás

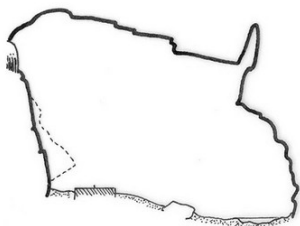
Felmérték: Kaposi Judit, Szabó Zoltán

Szerkesztette: Szabó Zoltán (BAKART) 2003-2004

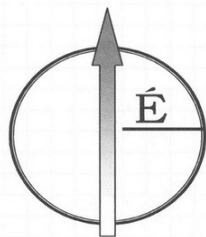
# AZ ABALIGETI-BARLANG TÉRKÉPE

## A FŐÁG ALAPRAJZA

Készült M 1:100 méretarányúarányú  
felbontásban



240.



250.



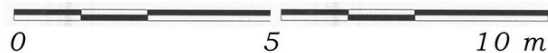
240.

260.

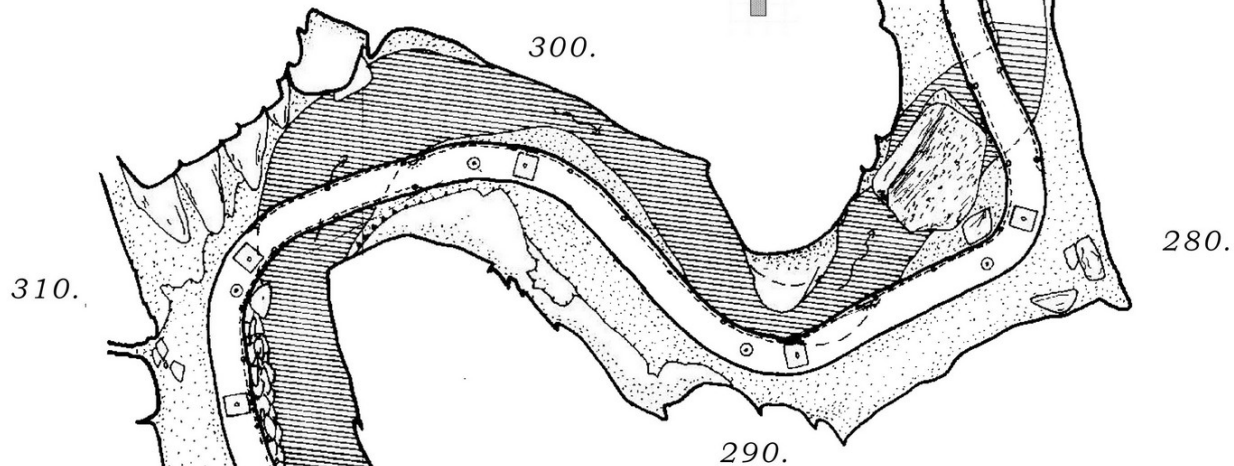


260.

270.



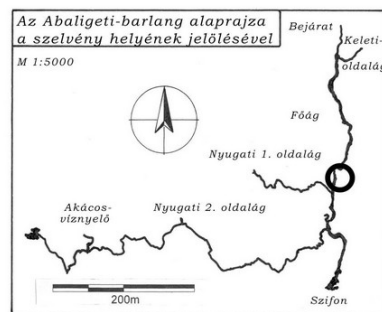
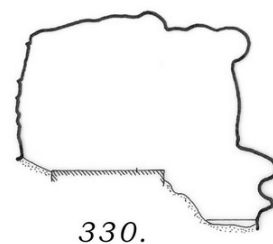
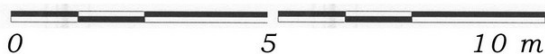
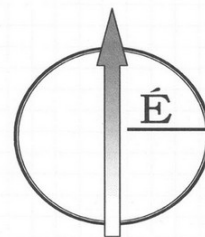
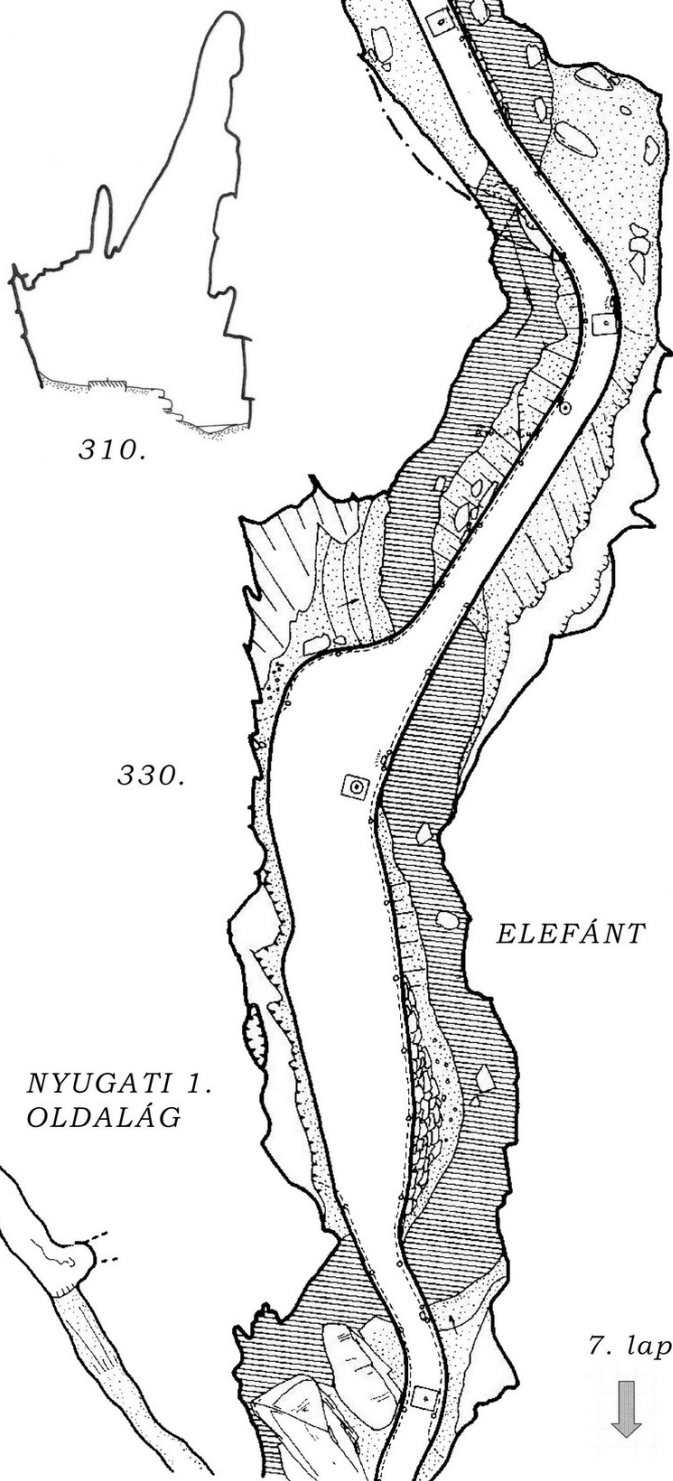




# AZ ABALIGETI-BARLANG TÉRKÉPE

## A FŐÁG ALAPRAJZA

Készült M 1:100 méretarányúarányú felbontásban



# AZ ABALIGETI-BARLANG TÉRKÉPE

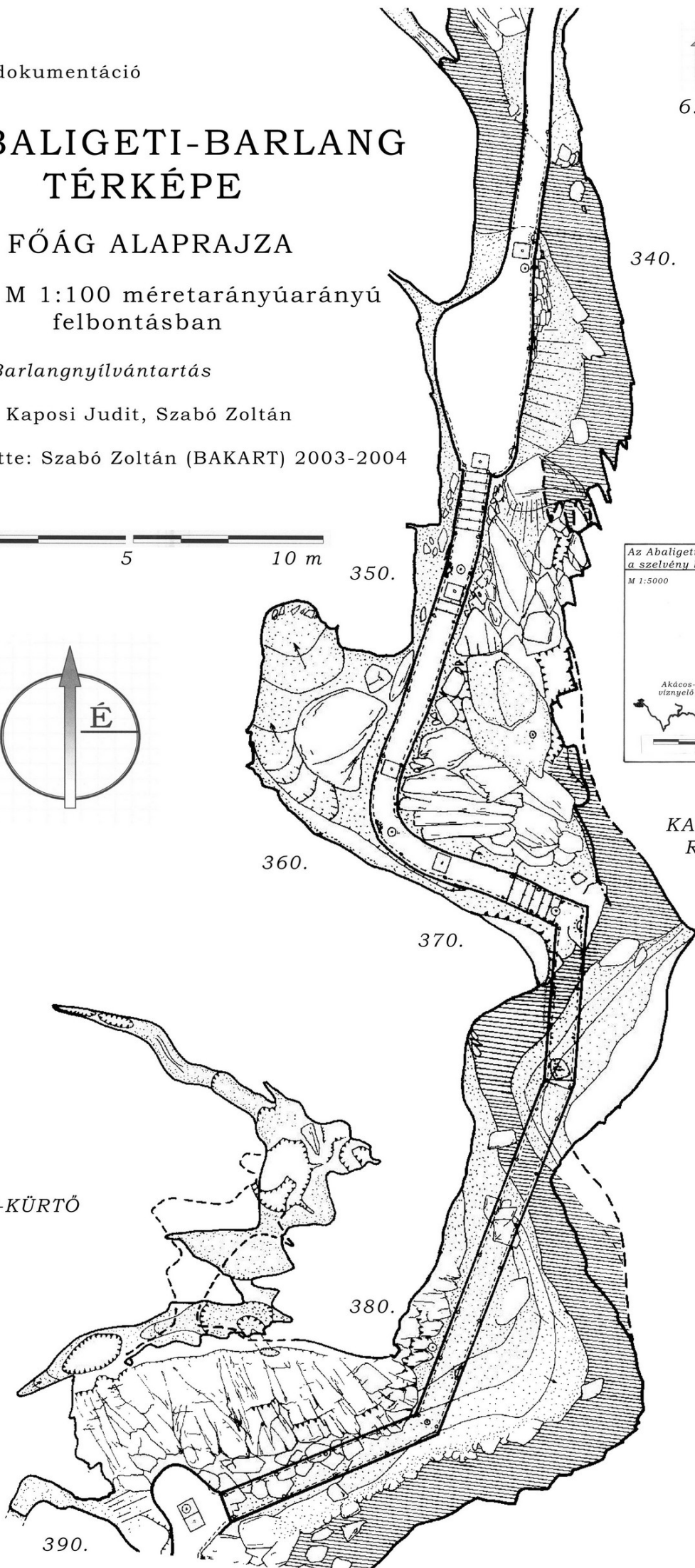
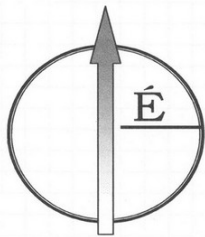

## A FŐÁG ALAPRAJZA

Készült M 1:100 méretarányúarányú  
felbontásban

Országos Barlangnyilvántartás

Felmérték: Kaposi Judit, Szabó Zoltán

Szerkesztette: Szabó Zoltán (BAKART) 2003-2004



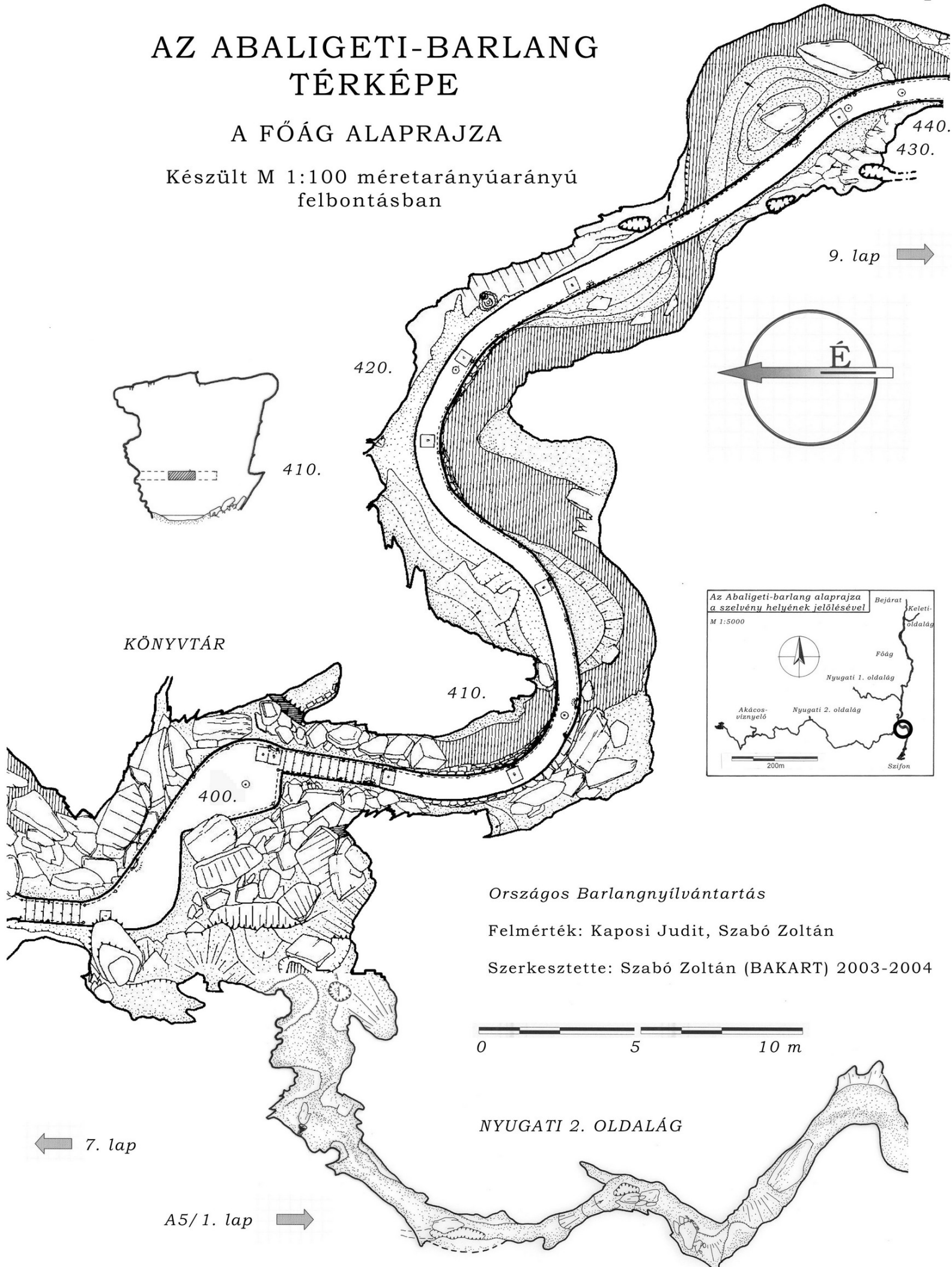
KARTHAGÓ  
ROMJAI

NAGY-KÜRTŐ

# AZ ABALIGETI-BARLANG TÉRKÉPE

## A FŐÁG ALAPRAJZA

Készült M 1:100 méretarányúarányú  
felbontásban



Országos Barlangnyilvántartás

Felmérték: Kaposi Judit, Szabó Zoltán

Szerkesztette: Szabó Zoltán (BAKART) 2003-2004

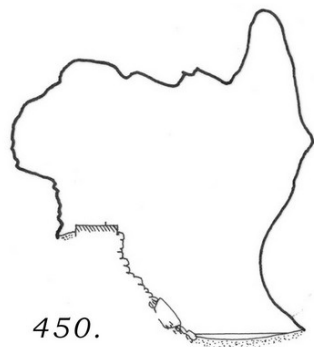
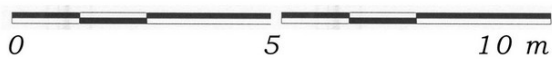
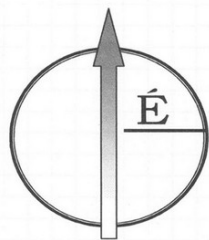
0 5 10 m

# AZ ABALIGETI-BARLANG TÉRKÉPE

## A FŐÁG ALAPRAJZA

Készült M 1:100 méretarányúarányú  
felbontásban

↑ 8. lap

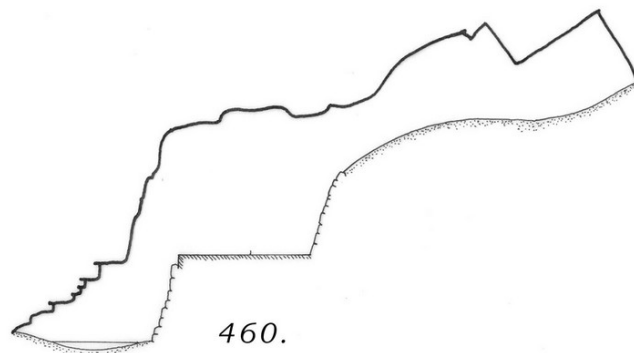


450.

450.

NAGY DÓM

460



460.

470

10. lap



Országos Barlangnyilvántartás

Felmérték: Kaposi Judit, Szabó Zoltán

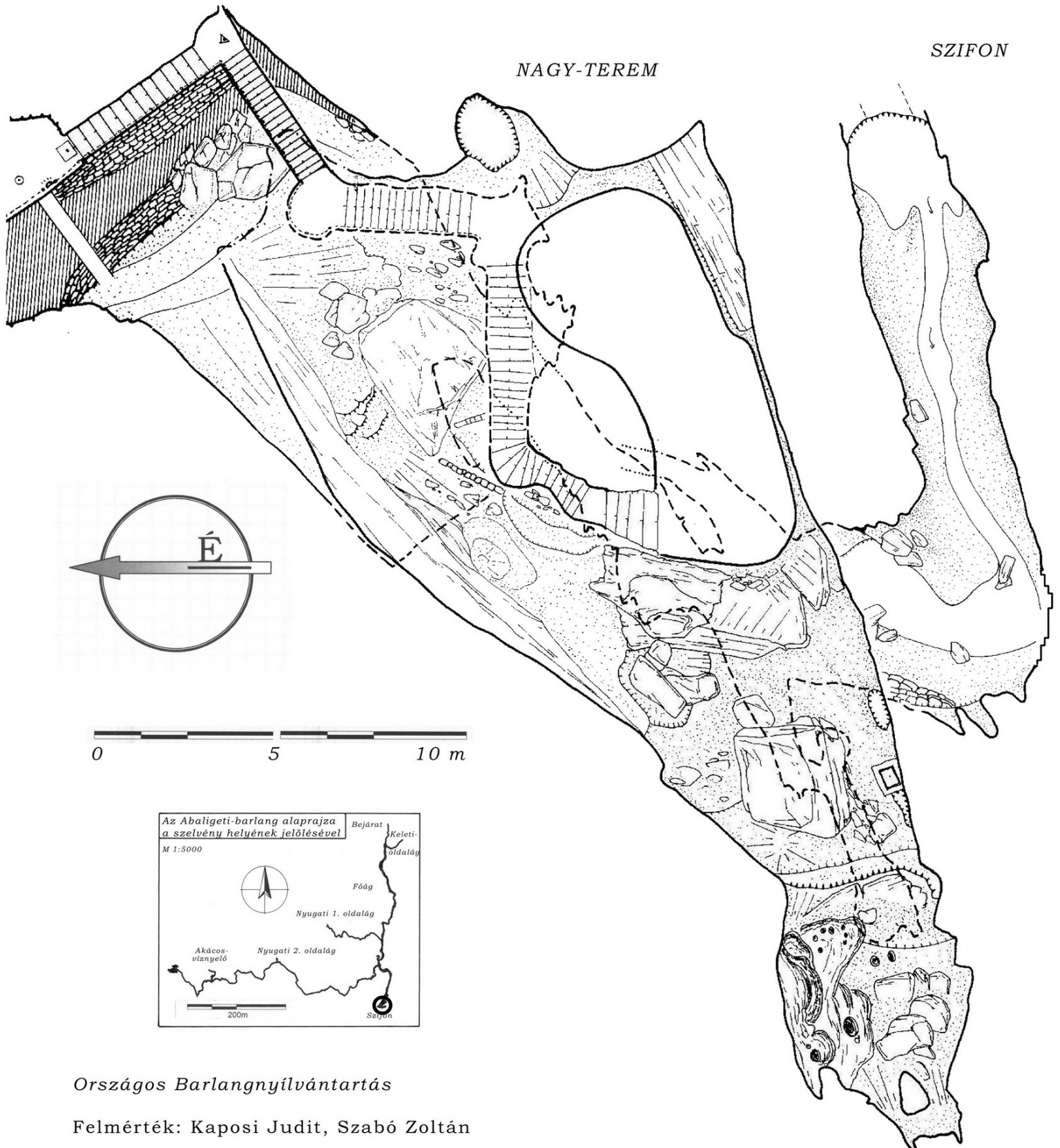
Szerkesztette: Szabó Zoltán (BAKART) 2003-2004

# AZ ABALIGETI-BARLANG TÉRKÉPE

## A FŐÁG ALAPRAJZA

Készült M 1:100 méretarányúarányú  
felbontásban

← 9. lap



Országos Barlangnyilvántartás

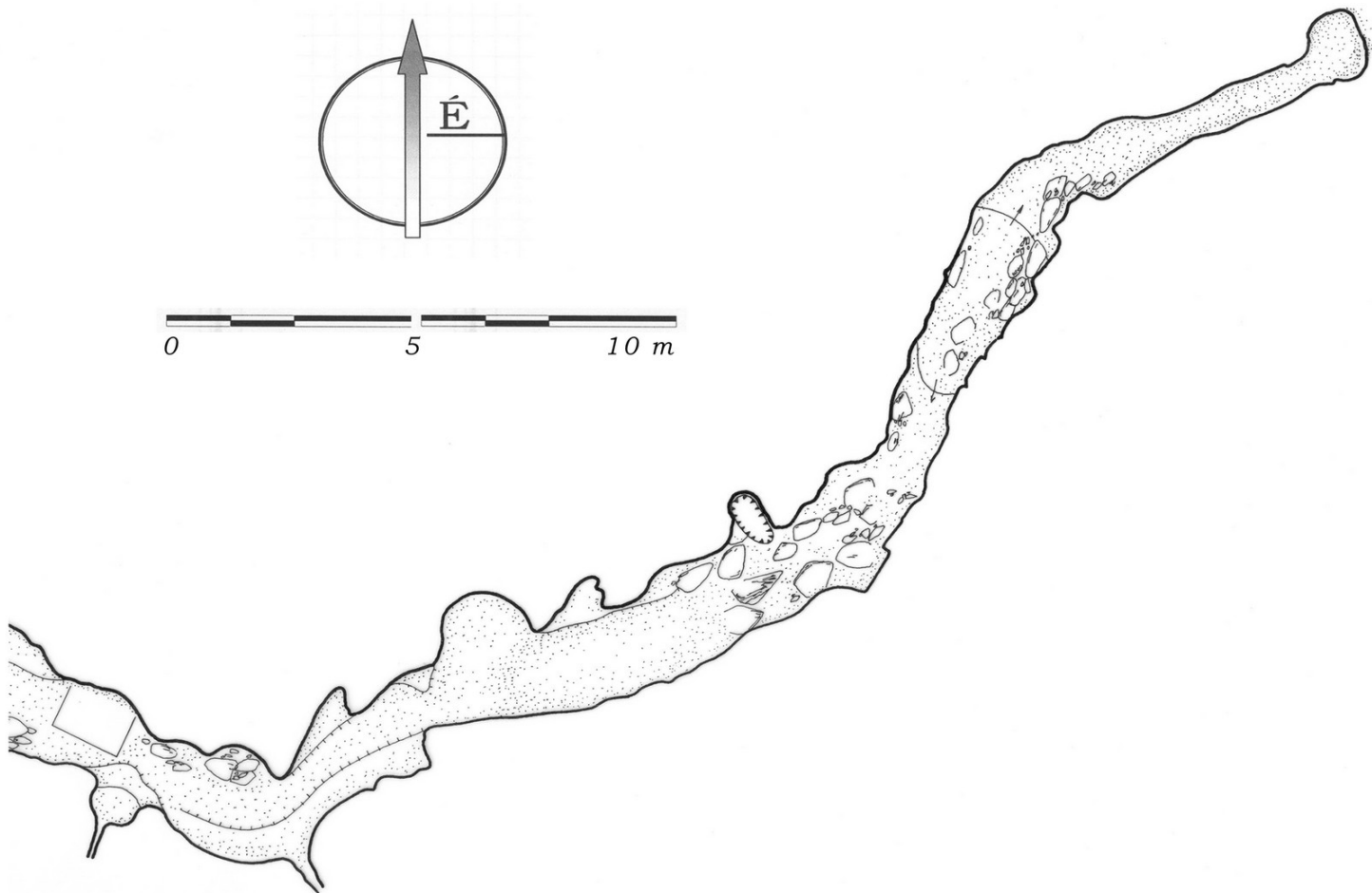
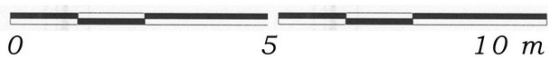
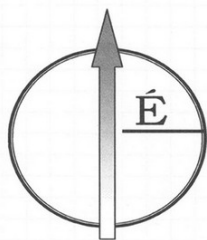
Felmérték: Kaposi Judit, Szabó Zoltán

Szerkesztette: Szabó Zoltán (BAKART) 2003-2004

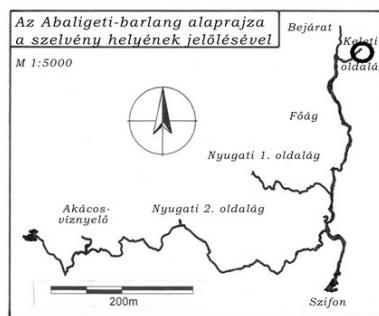
# AZ ABALIGETI-BARLANG TÉRKÉPE

## A KELETI-OLDALÁG ALAPRAJZA

Készült M 1:100 méretarányúarányú  
felbontásban



← Főág



Országos Barlangnyilvántartás


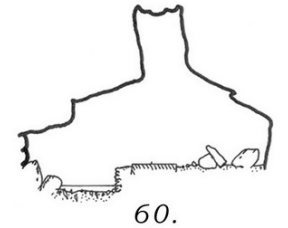
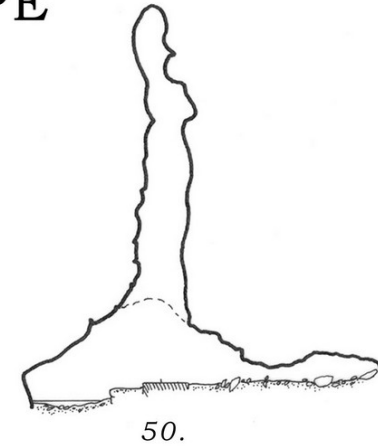
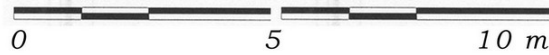
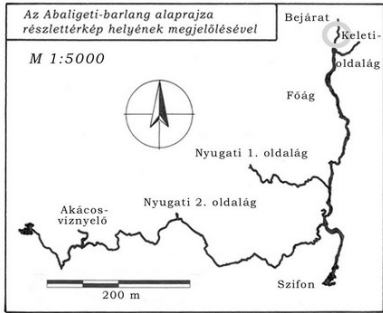
Felmérte: Szabó Zoltán (BAKART) 2003.

# AZ ABALIGETI-BARLANG TÉRKÉPE


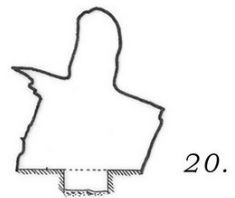
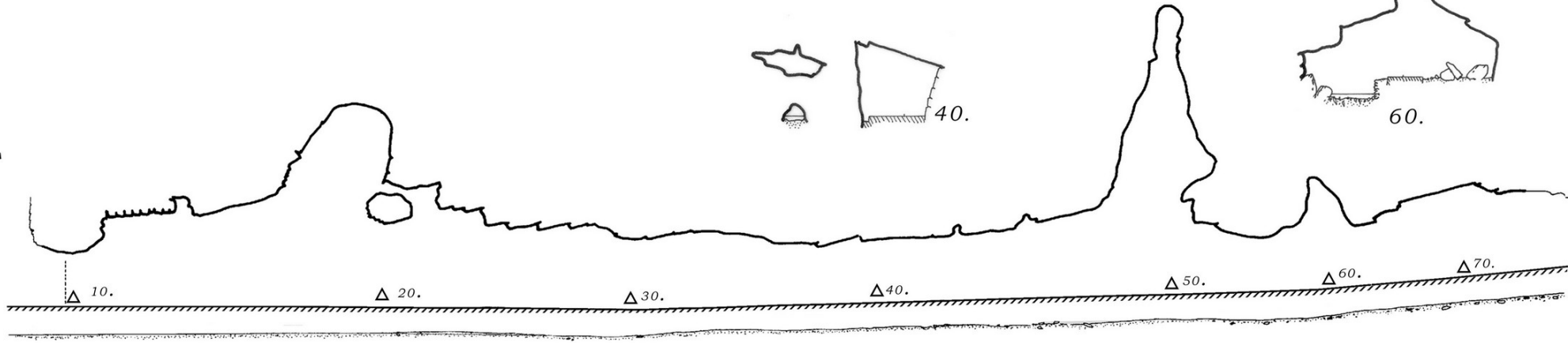
## A FŐÁG KITERÍTETT HOSSZ-SZELVÉNYE

Készült M 1:100 méretarányú felbontásban

2. lap →



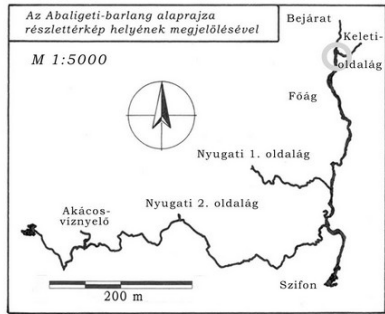
BEJÁRAT



Nézetirány: 270 fok

Országos Barlangnyilvántartás

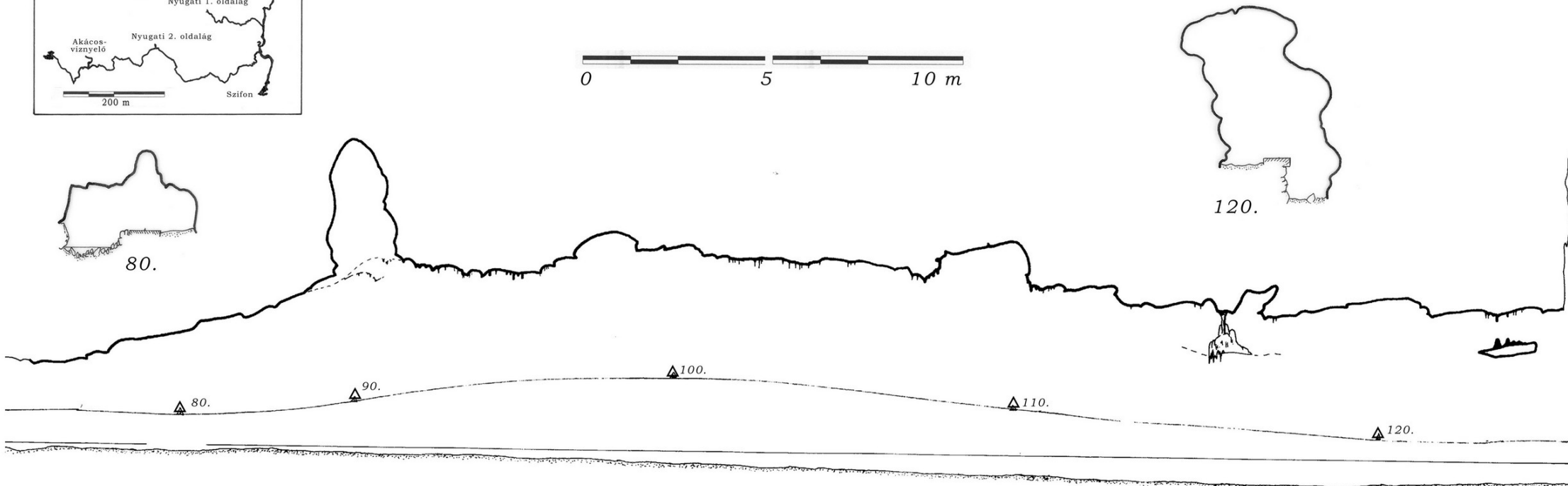
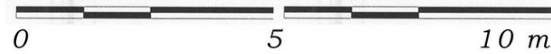
Felmérte: Szabó Zoltán (BAKART) 2004.




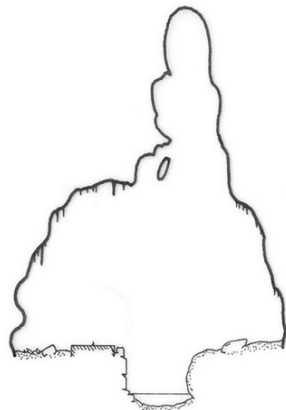
## A FŐÁG KITERÍTETT HOSSZ-SZELVÉNYE

Készült M 1:100 méretarányú felbontásban

3. lap



← 1. lap



Nézetirány: 270 fok

90.

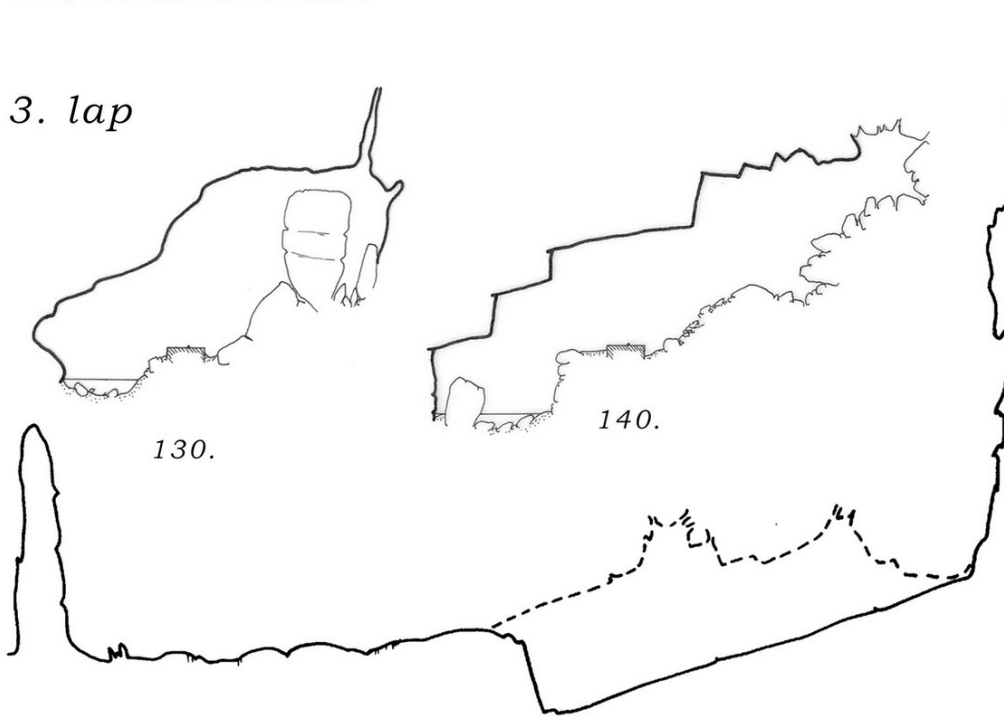
100.

110.

Országos Barlangnyilvántartás

Felmérte: Szabó Zoltán (BAKART) 2004.

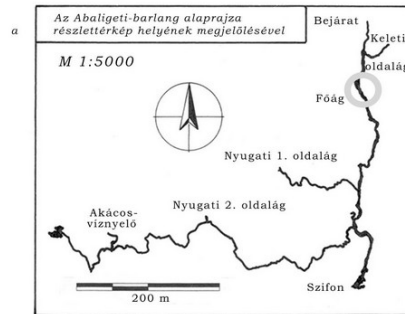

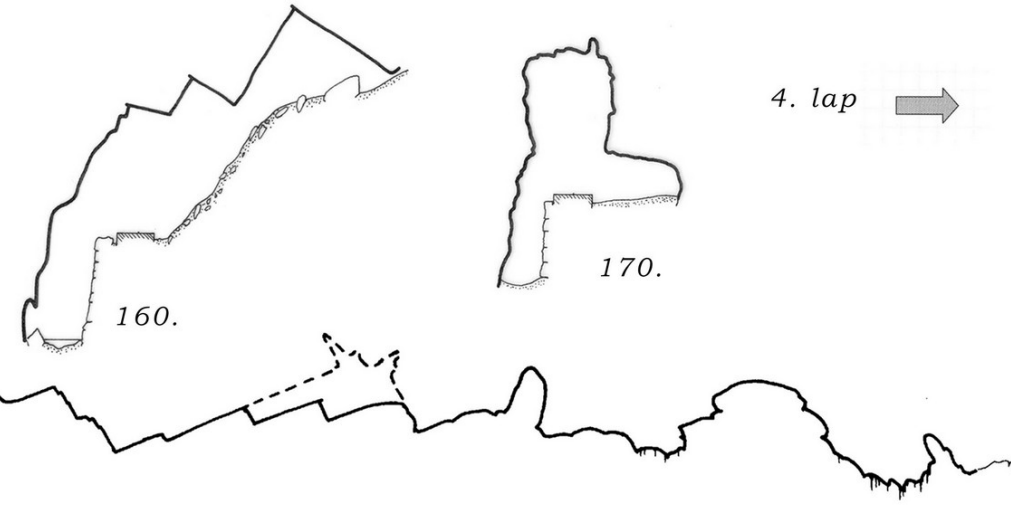




# AZ ABALIGETI-BARLANG TÉRKÉPE

## A FŐÁG KITERÍTETT HOSSZ-SZELVÉNYE

Készült M 1:100 méretarányú felbontásban





## A FŐÁG KITERÍTETT HOSSZ-SZELVÉNYE

Készült M 1:100 méretarányú felbontásban

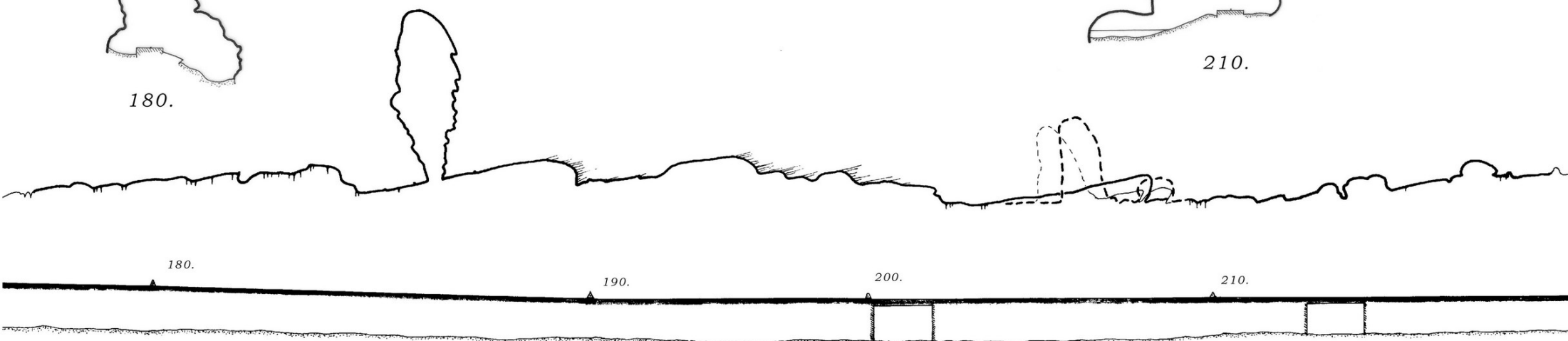
← 3. lap

5. lap →

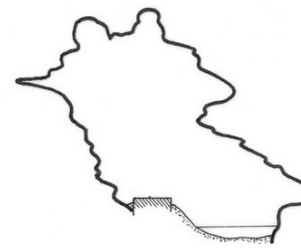


210.

180.



190.



200.

Országos Barlangnyilvántartás

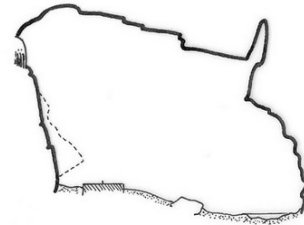
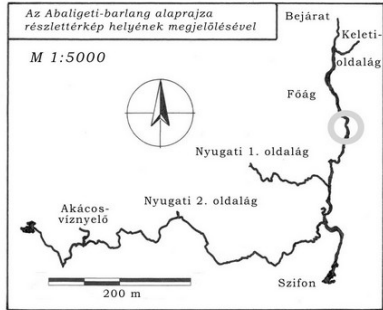
Felmérte: Szabó Zoltán (BAKART) 2004.

Nézetirány: 270 fok

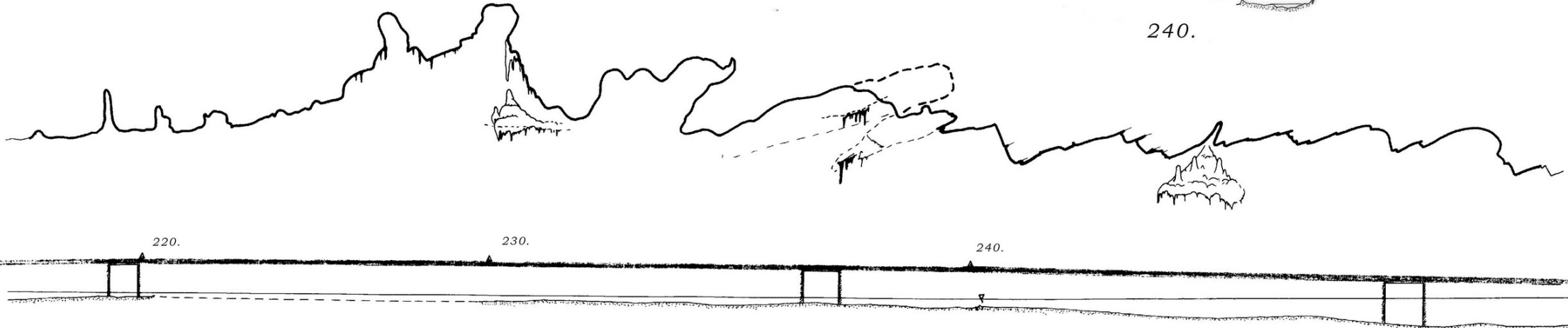
## A FŐÁG KITERÍTETT HOSSZ-SZELVÉNYE

Készült M 1:100 méretarányú felbontásban

6. lap →



240.

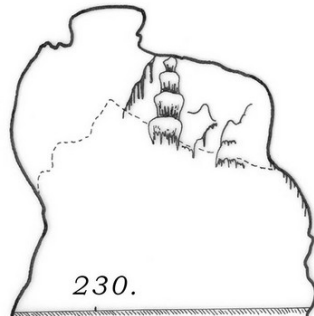


220.

230.

240.

← 4. lap



230.

Nézetirány: 270 fok

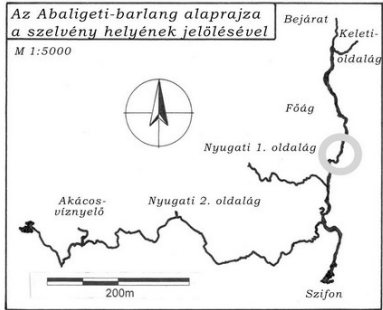
Országos Barlangnyilvántartás

Felmérte: Szabó Zoltán (BAKART) 2004.

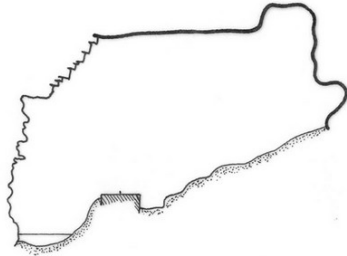
# AZ ABALIGETI-BARLANG TÉRKÉPE

## A FŐÁG KITERÍTETT HOSSZ-SZELVÉNYE

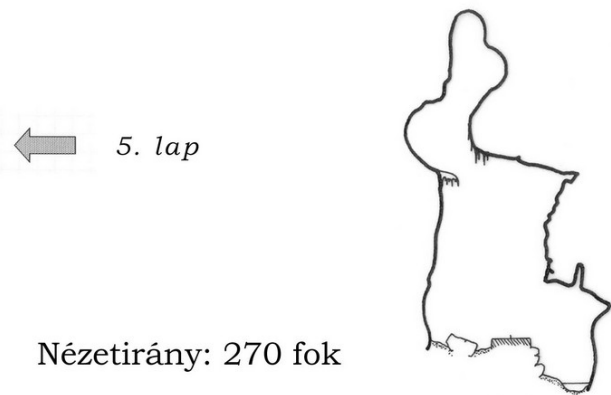
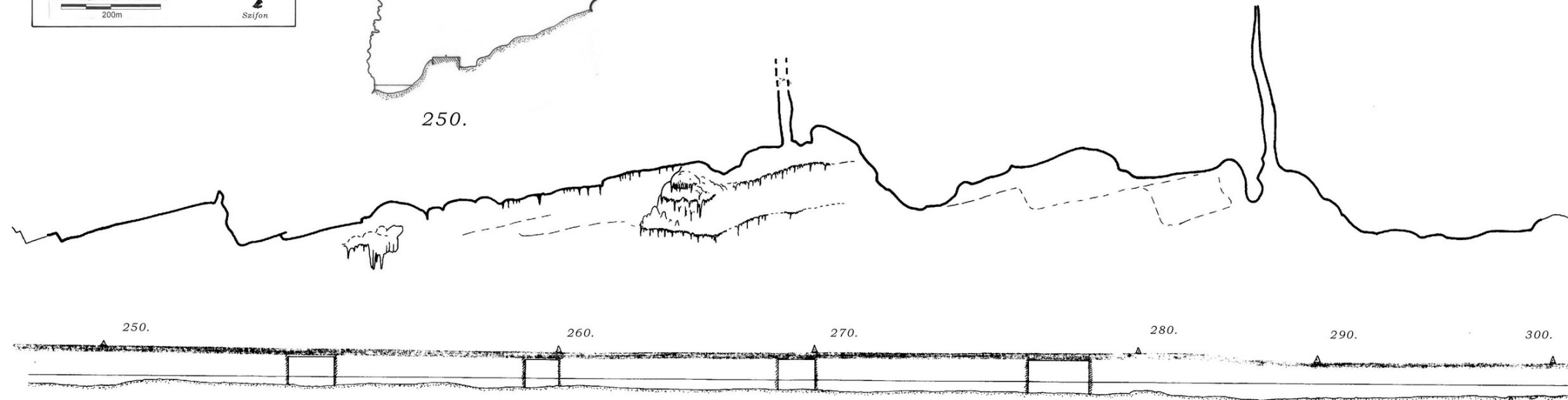
Készült M 1:100 méretarányú felbontásban



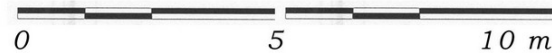
290.



250.



270.

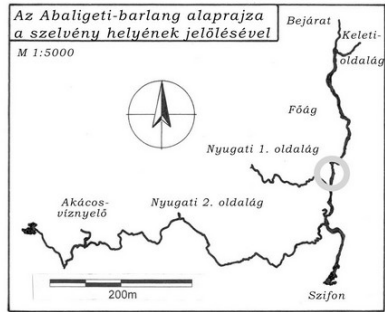


Nézetirány: 270 fok

Országos Barlangnyilvántartás

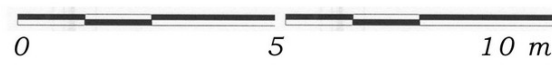
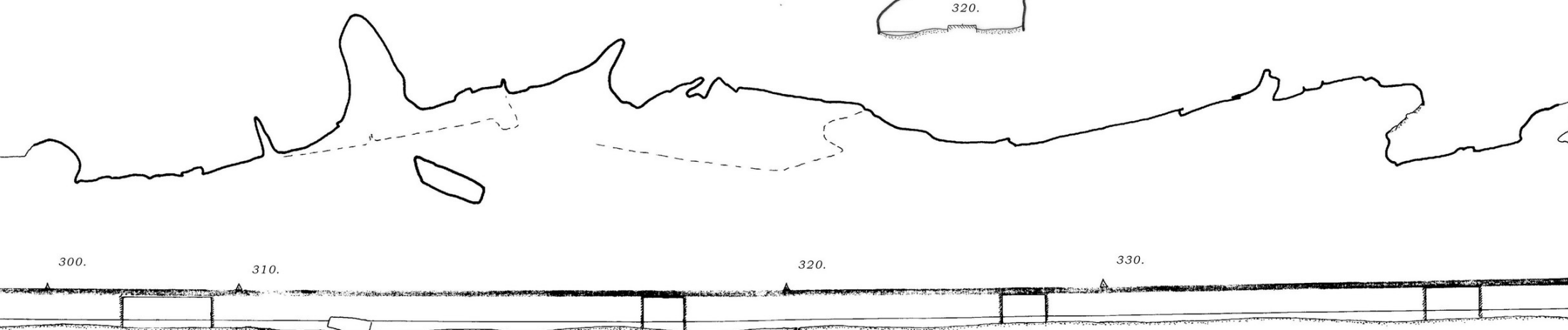
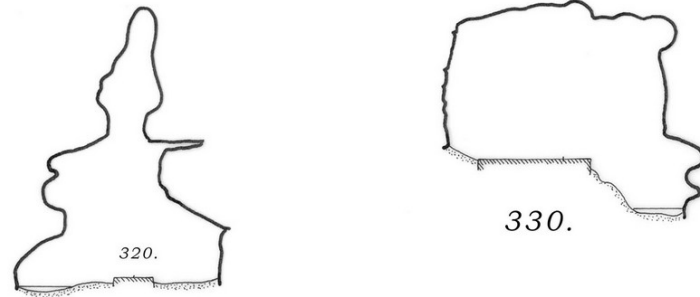
Felmérte: Szabó Zoltán (BAKART) 2004.

# AZ ABALIGETI-BARLANG TÉRKÉPE



## A FŐÁG KITERÍTETT HOSSZ-SZELVÉNYE

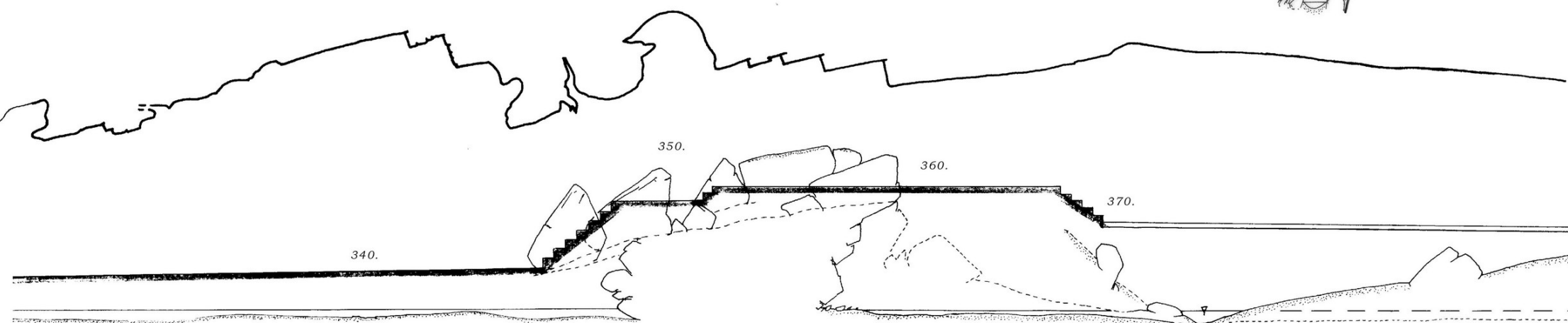
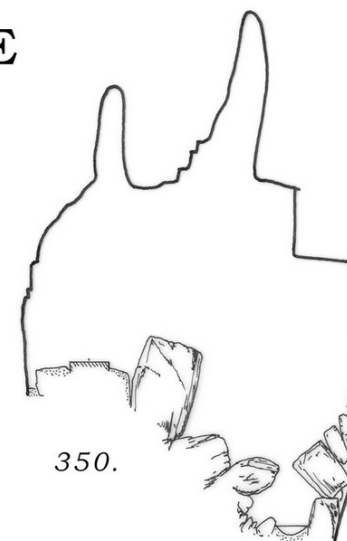
Készült M 1:100 méretarányú felbontásban



# AZ ABALIGETI-BARLANG TÉRKÉPE

## A FŐÁG KITERÍTETT HOSSZ-SZELVÉNYE

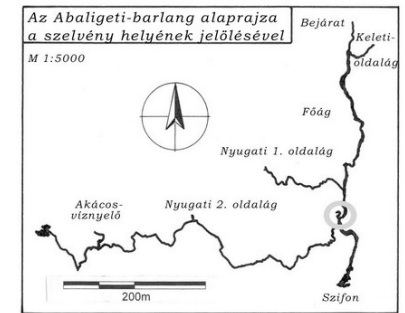
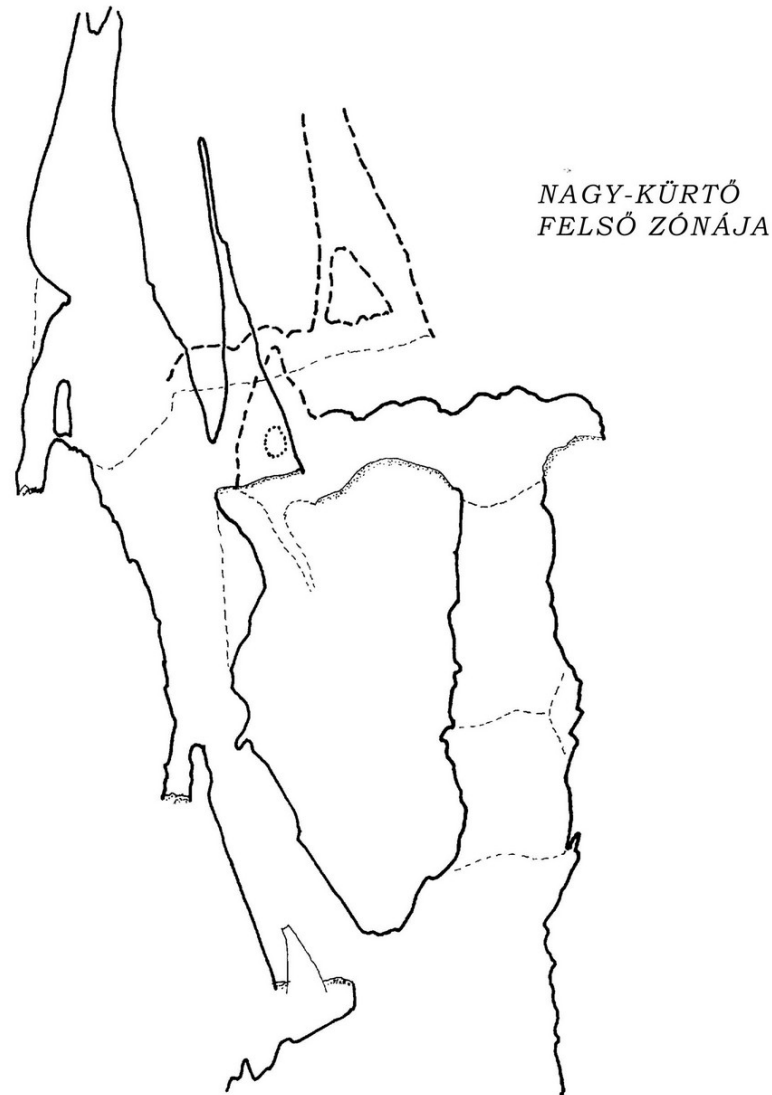
Készült M 1:100 méretarányú felbontásban



# AZ ABALIGETI-BARLANG TÉRKÉPE

## A FŐÁG KITERÍTETT HOSSZ-SZELVÉNYE

Készült M 1:100 méretarányú felbontásban



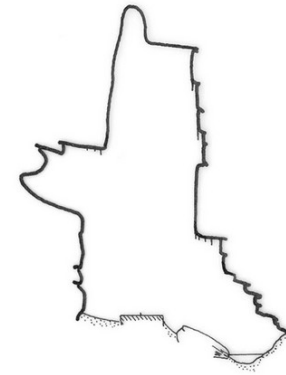
↓ 9. lap

Nézetirány: 270 fok

Országos Barlangnyilvántartás  
Felmérte: Szabó Zoltán (BAKART) 2004.

## A FŐÁG KITERÍTETT HOSSZ-SZELVÉNYE

Készült M 1:100 méretarányú felbontásban

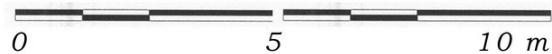


11. lap →

440.



← 9. lap



Nézetirány: 270 fok

Országos Barlangnyilvántartás

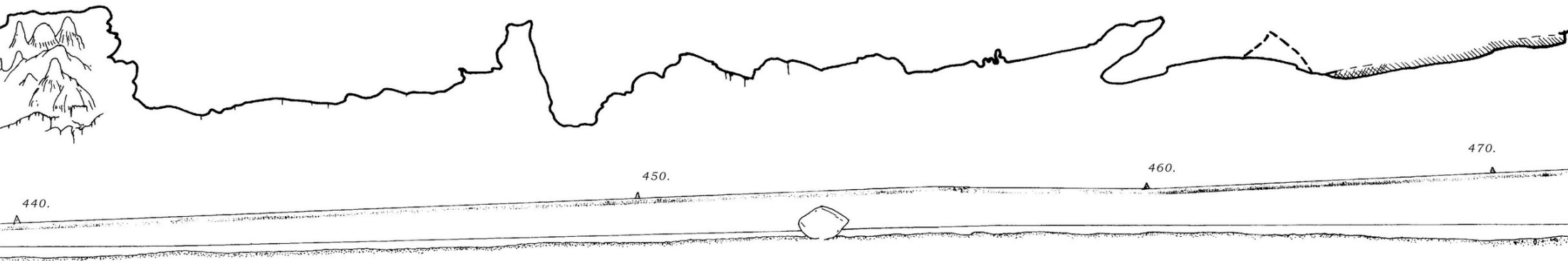
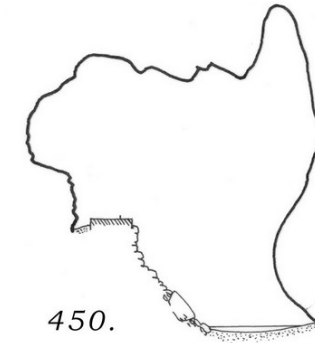
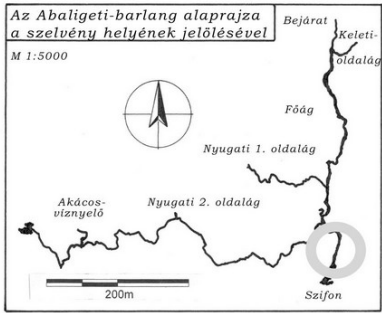
Felmérte: Szabó Zoltán (BAKART) 2004.



# AZ ABALIGETI-BARLANG TÉRKÉPE

## A FŐÁG KITERÍTETT HOSSZ-SZELVÉNYE

Készült M 1:100 méretarányú felbontásban



Nézetirány: 270 fok

Országos Barlangnyilvántartás  
Felmérte: Szabó Zoltán (BAKART) 2004.

# AZ ABALIGETI-BÁRLANG TÉRKÉPE

12. lap

## A FŐÁG KITERÍTETT HOSSZ-SZELVÉNYE

Készült M 1:100 méretarányú felbontásban

A1. részdokumentáció

Országos Barlangnyilvántartás

Nézetirány: 270 fok

Felmérte: Szabó Zoltán (BAKART) 2004.

← 11. lap

0 5 10 m



NAGY-TEREM

520.

500.

490.

480.

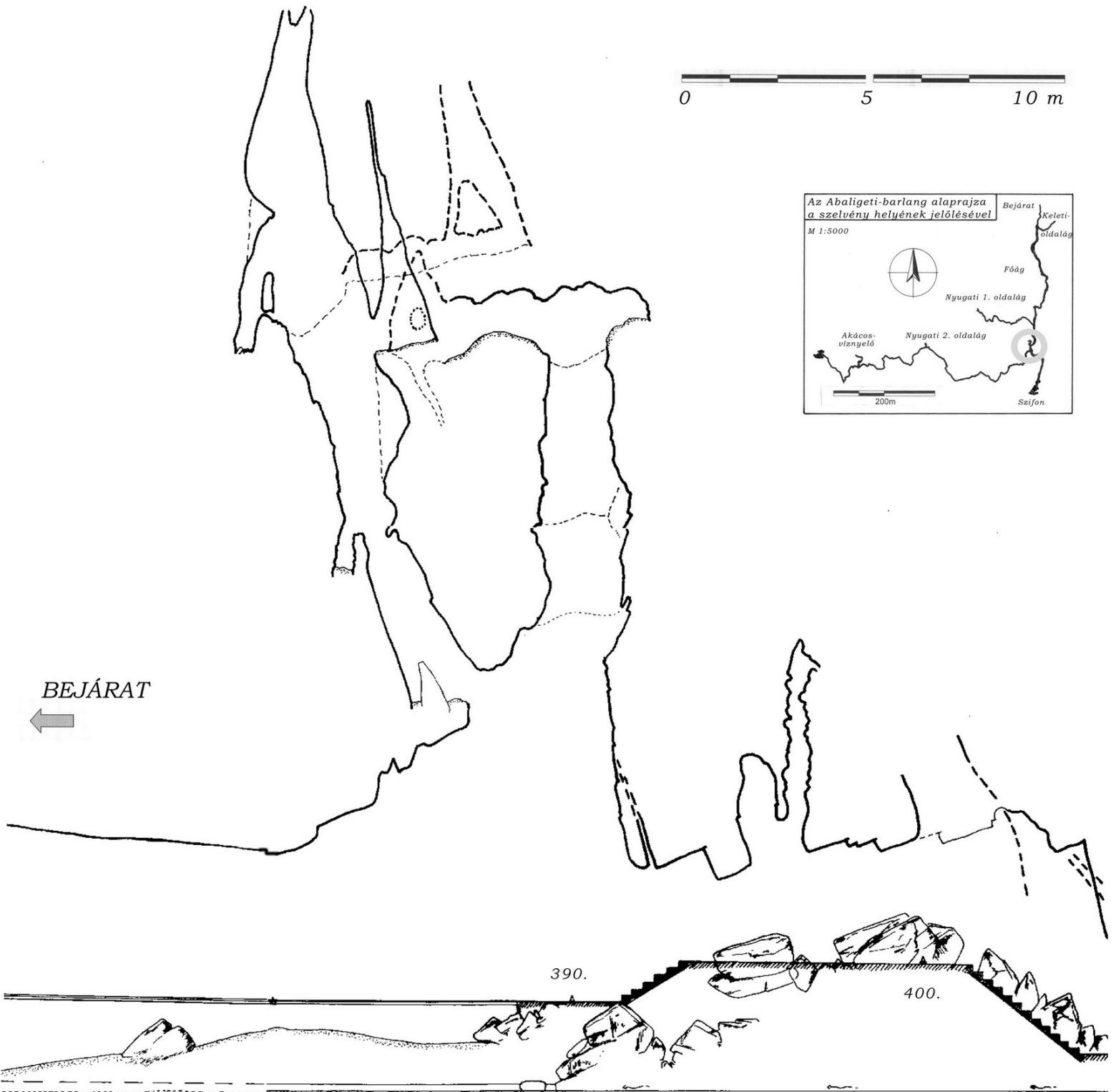
SZIFON

# AZ ABALIGETI-BARLANG TÉRKÉPE

A FŐÁG NAGY-KÜRTŐ KITERÍTETT HOSSZ-SZELVÉNYE

Készült M 1:100 méretarányú felbontásban

A4. részdokumentáció



Országos Barlangnyilvántartás

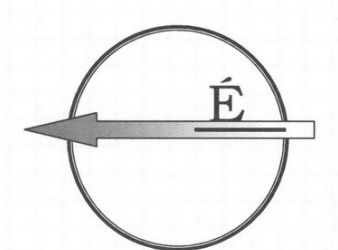
Felmérte: Kaposi Judit, Szabó Zoltán

Szerkesztette: Szabó Zoltán (BAKART) 2004.

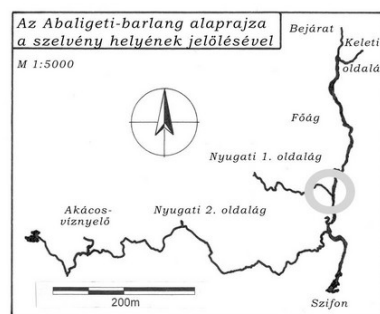
# AZ ABALIGETI-BARLANG TÉRKÉPE

## A NYUGATI 1. OLDALÁG ALAPRAJZA

Készült M 1:100 méretarányúarányú  
felbontásban



0 5 10 m



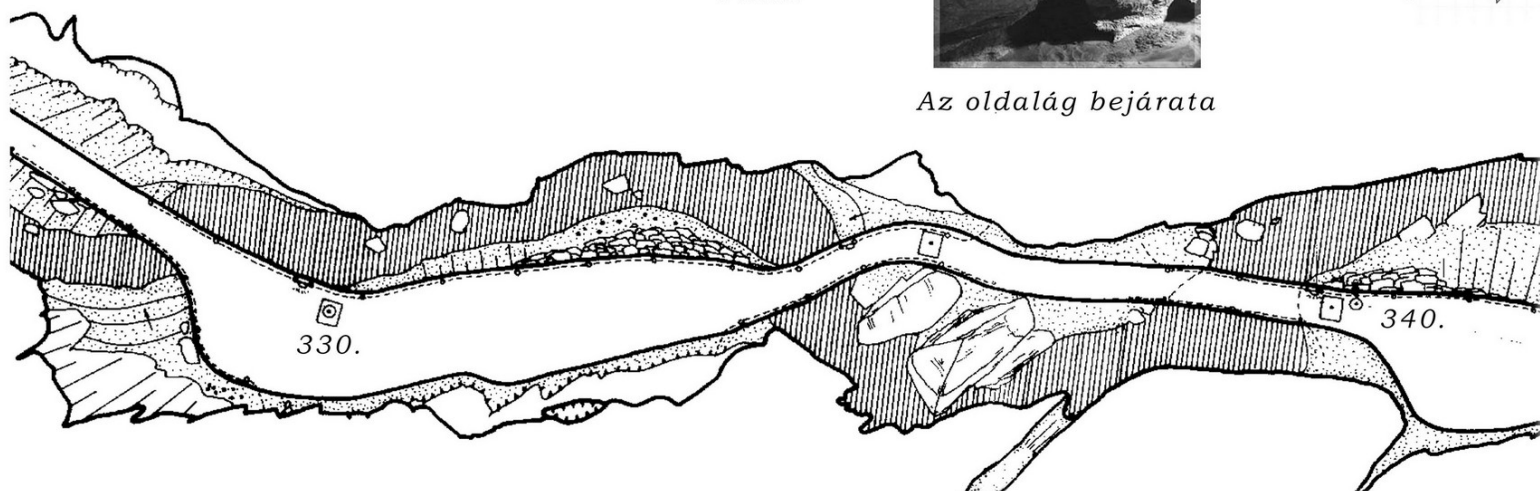
← A1/6. lap

FŐÁG



Az oldalág bejárata

A1/7. lap →



NYUGATI 1. OLDALÁG

Országos Barlangnyilvántartás

Felmérték: Csekő Ábel, Márton Gábor  
Szabó Zoltán, Tegzes Zoltán

Szerkesztette: Szabó Zoltán (BAKART) 2003-2004

2. lap

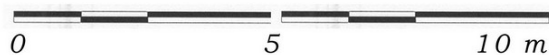
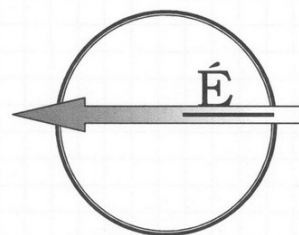
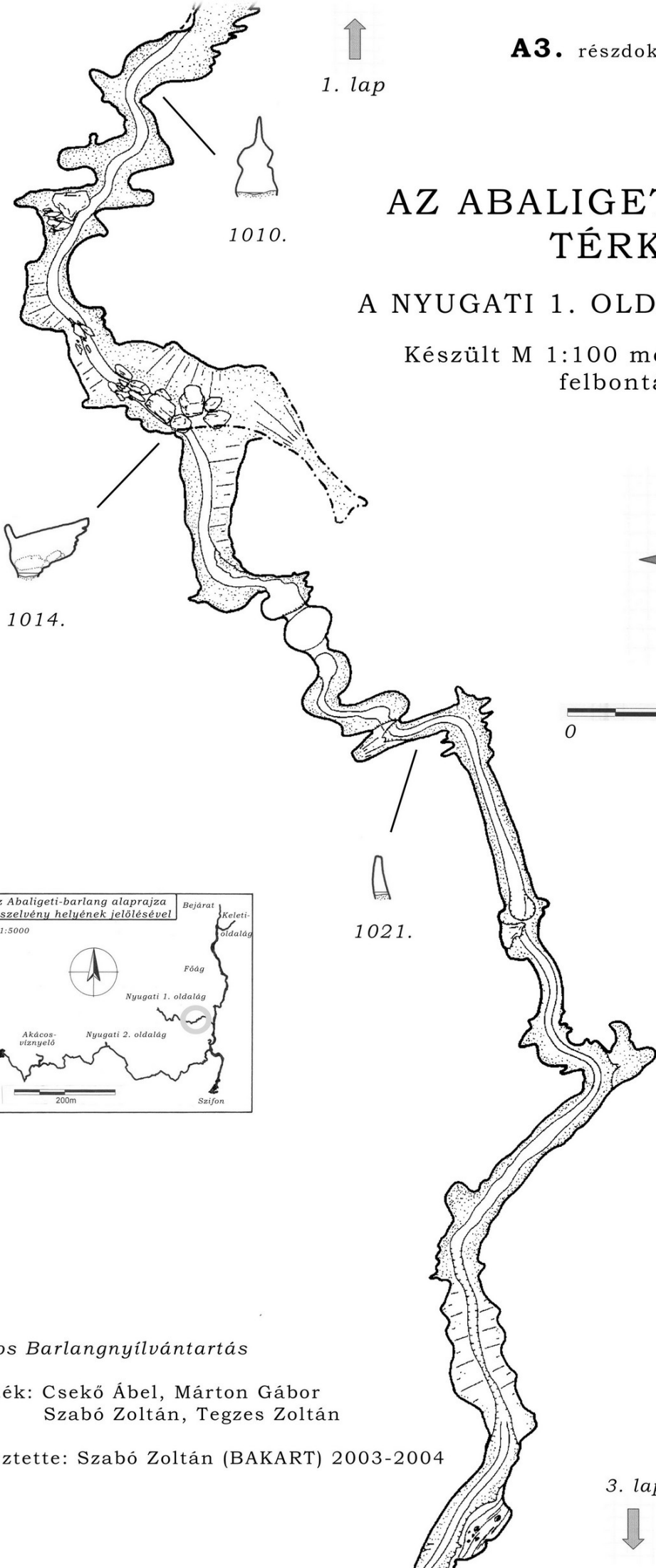


↑  
1. lap

# AZ ABALIGETI-BARLANG TÉRKÉPE

## A NYUGATI 1. OLDALÁG ALAPRAJZA

Készült M 1:100 méretarányúarányú  
felbontásban



Országos Barlangnyilvántartás

Felmérték: Csekő Ábel, Márton Gábor  
Szabó Zoltán, Tegzes Zoltán

Szerkesztette: Szabó Zoltán (BAKART) 2003-2004

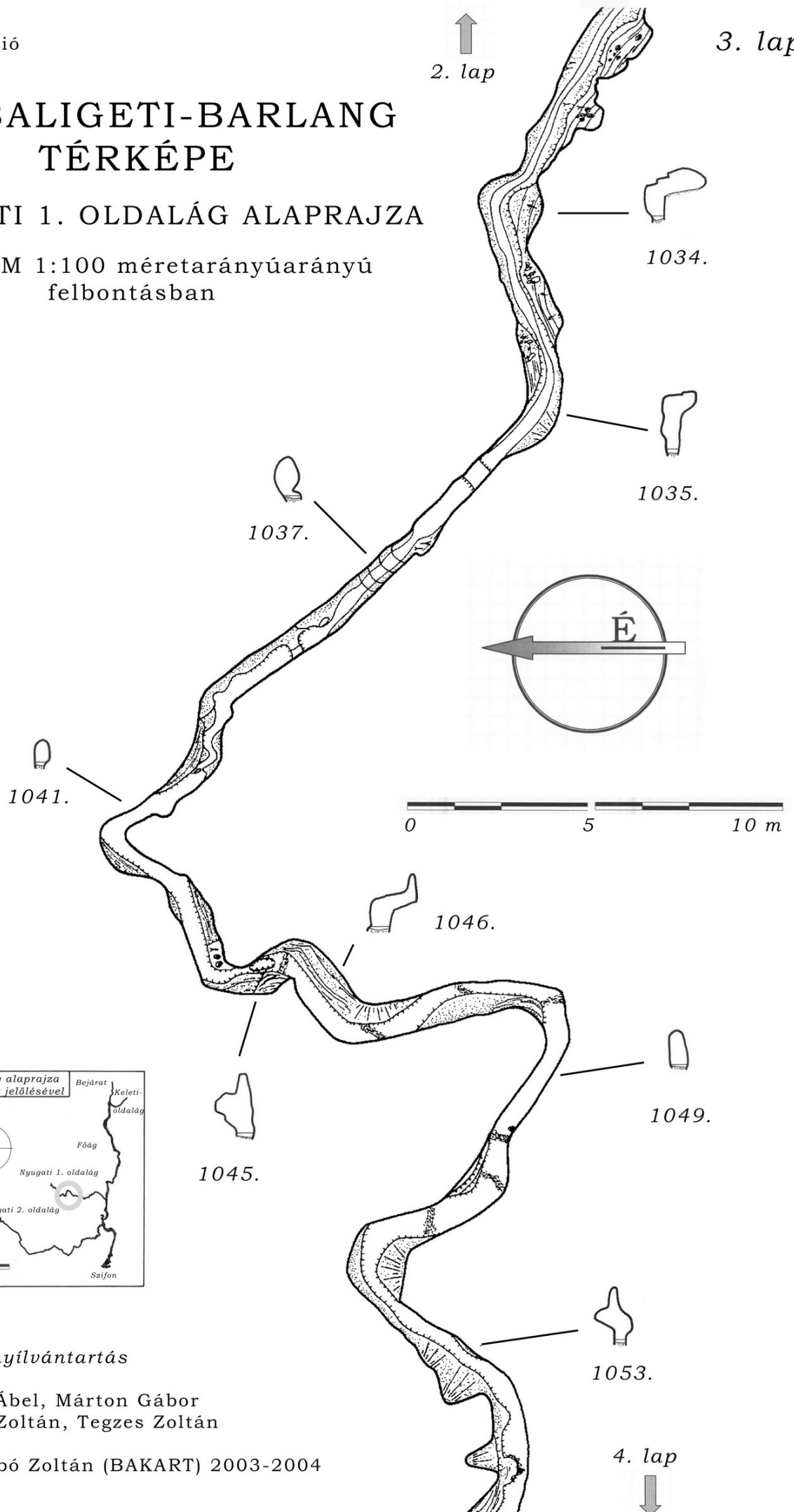
3. lap



# AZ ABALIGETI-BARLANG TÉRKÉPE

## A NYUGATI 1. OLDALÁG ALAPRAJZA

Készült M 1:100 méretarányúarányú  
felbontásban



Országos Barlangnyilvántartás

Felmérték: Csekő Ábel, Márton Gábor  
Szabó Zoltán, Tegzes Zoltán

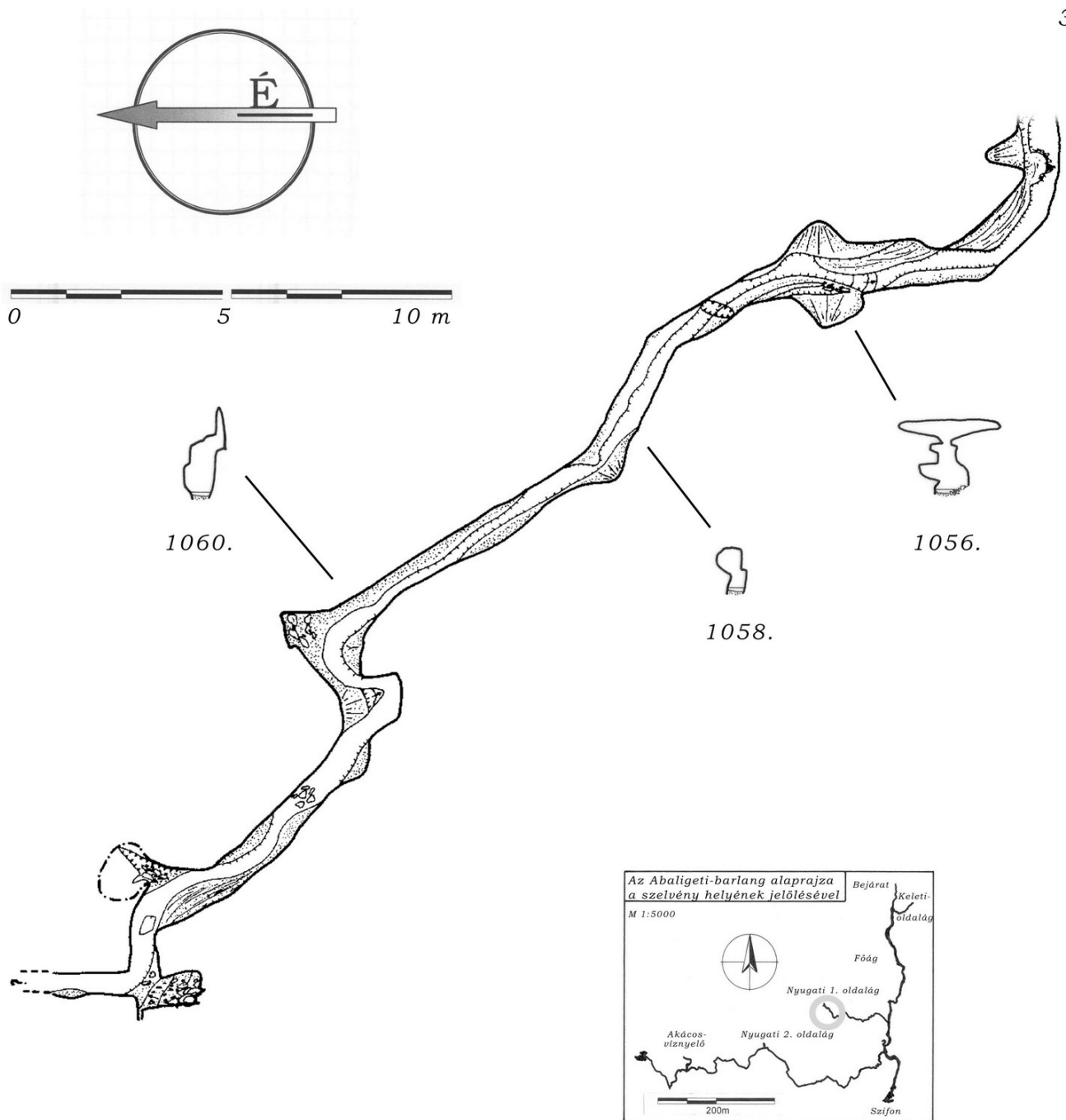
Szerkesztette: Szabó Zoltán (BAKART) 2003-2004

# AZ ABALIGETI-BARLANG TÉRKÉPE

## A NYUGATI 1. OLDALÁG ALAPRAJZA

Készült M 1:100 méretarányúarányú  
felbontásban

3. lap



Országos Barlangnyilvántartás

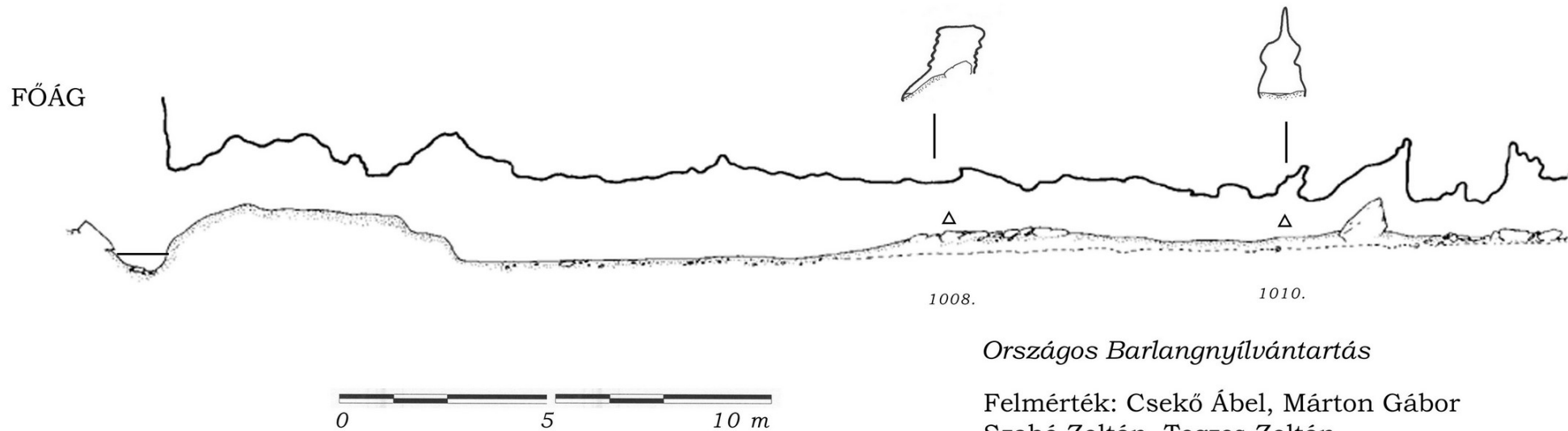
Felmérték: Csekő Ábel, Márton Gábor  
Szabó Zoltán, Tegzes Zoltán

Szerkesztette: Szabó Zoltán (BAKART) 2003-2004

# AZ ABALIGETI-BARLANG TÉRKÉPE

## A NYUGATI 1. OLDALÁG KITERÍTETT HOSSZ-SZELVÉNYE

Készült M 1:100 méretarányú felbontásban



Országos Barlangnyilvántartás

Felmérték: Csekő Ábel, Márton Gábor  
Szabó Zoltán, Tegzes Zoltán

Szerkesztette: Szabó Zoltán (BAKART) 2004.



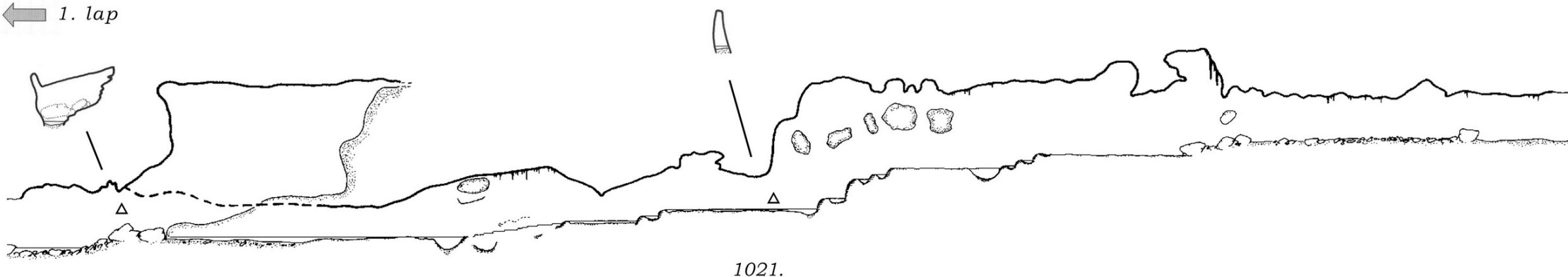
## A NYUGATI 1. OLDALÁG KITERÍTETT HOSSZ-SZELVÉNYE

Készült M 1:100 méretarányú felbontásban



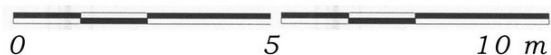
3. lap →

← 1. lap



1014.

1021.



Országos Barlangnyilvántartás

Felmérték: Csekő Ábel, Márton Gábor  
Szabó Zoltán, Tegzes Zoltán

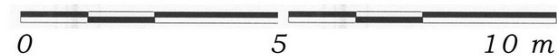
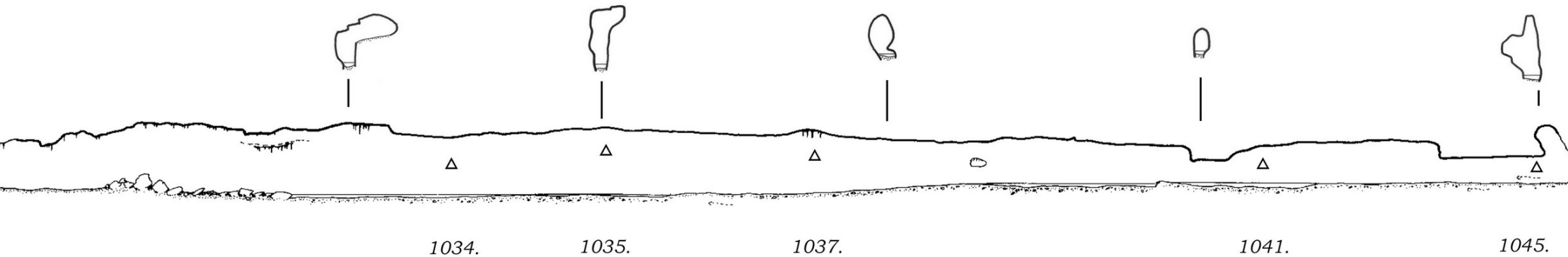
Nézetirány: 360 fok

Szerkesztette: Szabó Zoltán (BAKART) 2004.

# AZ ABALIGETI-BARLANG TÉRKÉPE

## A NYUGATI 1. OLDALÁG KITERÍTETT HOSSZ-SZELVÉNYE

Készült M 1:100 méretarányú felbontásban



Országos Barlangnyilvántartás

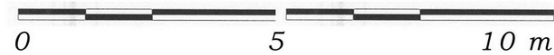
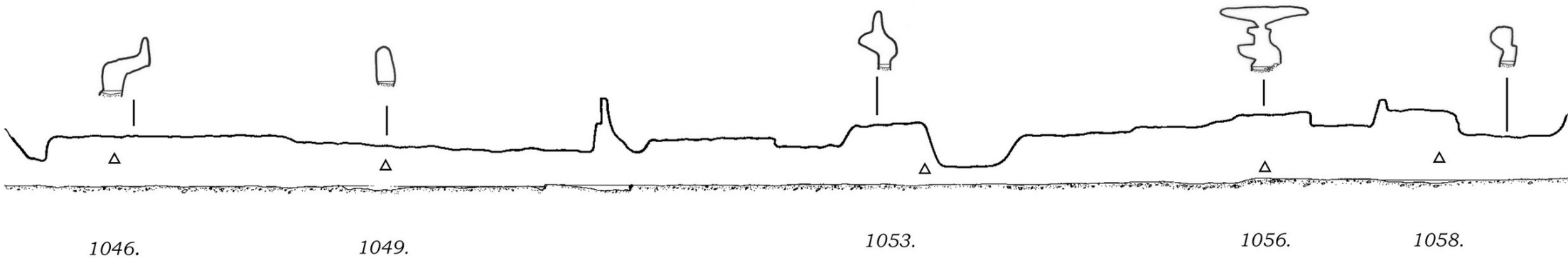
Felmérték: Csekő Ábel, Márton Gábor  
Szabó Zoltán, Tegzes Zoltán

Szerkesztette: Szabó Zoltán (BAKART) 2004.

# AZ ABALIGETI-BARLANG TÉRKÉPE

## A NYUGATI 1. OLDALÁG KITERÍTETT HOSSZ-SZELVÉNYE

Készült M 1:100 méretarányú felbontásban



Országos Barlangnyilvántartás

Felmérték: Csekő Ábel, Márton Gábor  
Szabó Zoltán, Tegzes Zoltán

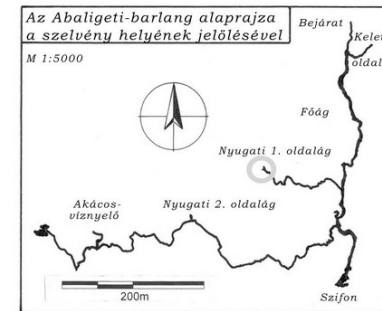
Szerkesztette: Szabó Zoltán (BAKART) 2004.

# AZ ABALIGETI-BARLANG TÉRKÉPE

## A NYUGATI 1. OLDALÁG KITERÍTETT HOSSZ-SZELVÉNYE

Készült M 1:100 méretarányú felbontásban


← 4. lap



Országos Barlangnyilvántartás

Felmérték: Csekő Ábel, Márton Gábor  
Szabó Zoltán, Tegzes Zoltán

Szerkesztette: Szabó Zoltán (BAKART) 2004.



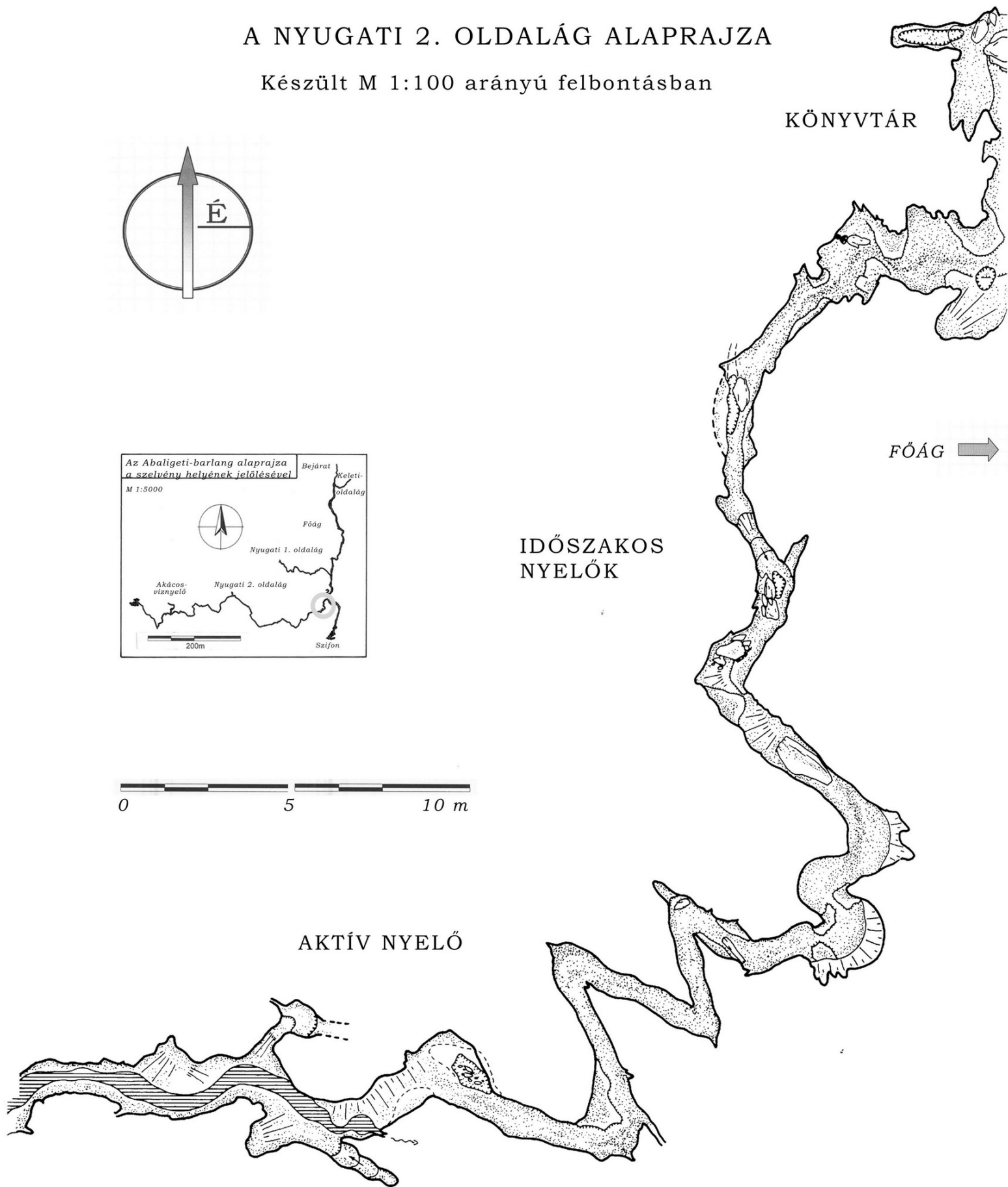
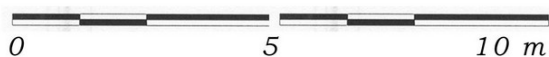
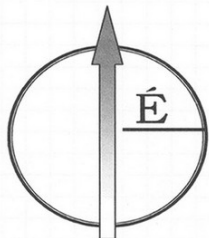
1060.

Nézetirány: 360 fok

# AZ ABALIGETI-BARLANG TÉRKÉPE

## A NYUGATI 2. OLDALÁG ALAPRAJZA

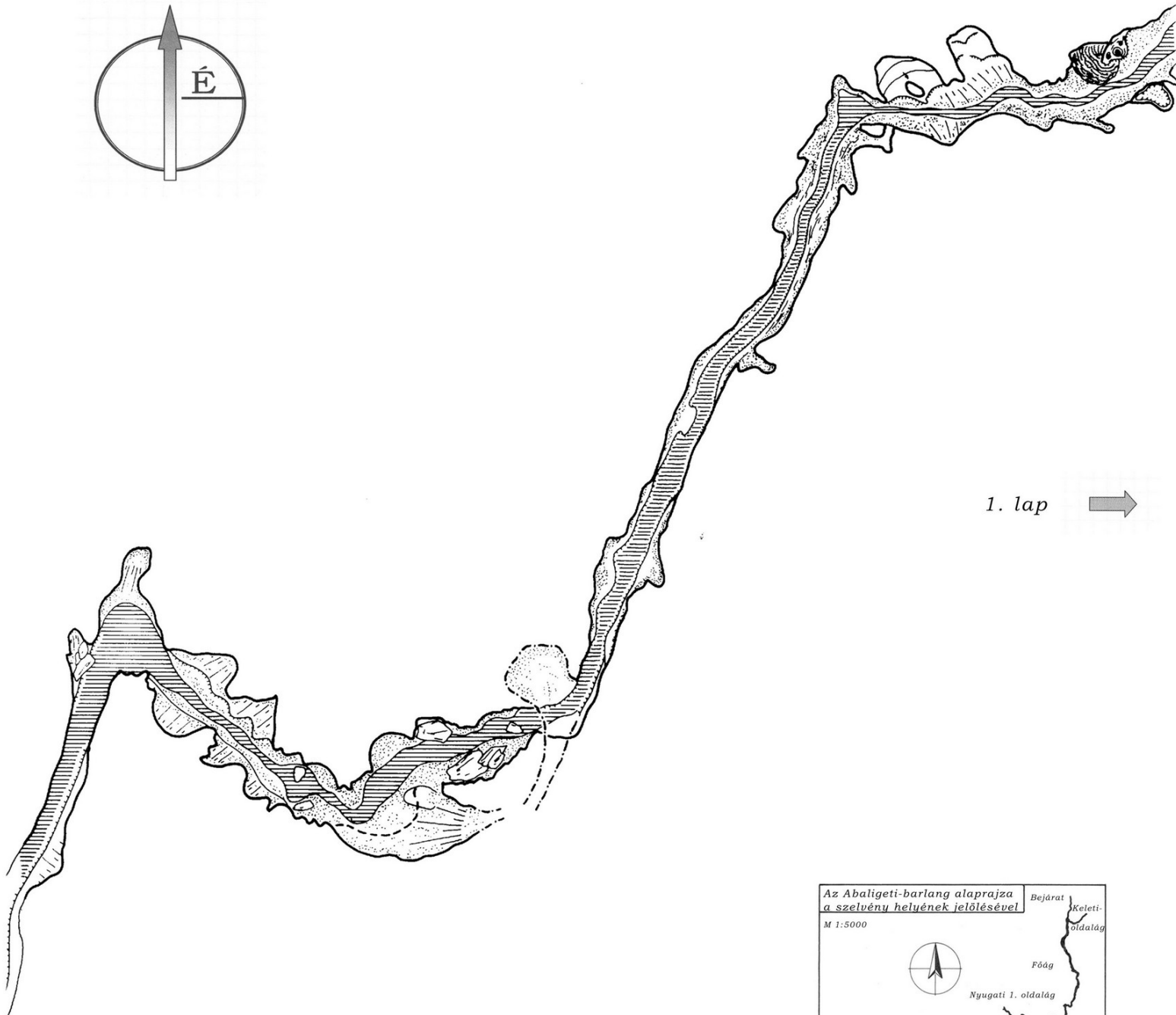
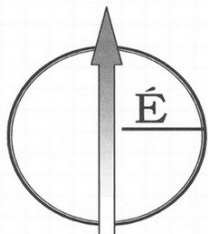
Készült M 1:100 arányú felbontásban



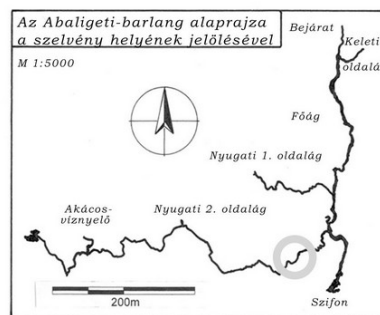
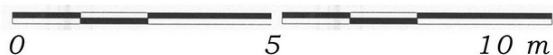
# AZ ABALIGETI-BARLANG TÉRKÉPE

## A NYUGATI 2. OLDALÁG ALAPRAJZA

Készült M 1:100 arányú felbontásban



1. lap →



← 3. lap

Országos Barlangnyilvántartás  
Felmérték: Csekő Ábel, Kaposi Judit,  
Szabó Zoltán

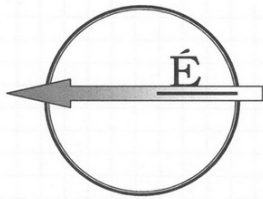
Szerkesztette: Szabó Zoltán (BAKART) 2003-2004

↑  
2. lap

# AZ ABALIGETI-BARLANG TÉRKÉPE

## A NYUGATI 2. OLDALÁG ALAPRAJZA

Készült M 1:100 arányú felbontásban



TÉRKÉPÉSZ ELDORÁDÓ

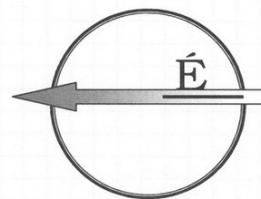


0 5 10 m

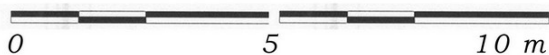
Országos Barlangnyilvántartás  
Felmérték: Csekő Ábel, Kaposi Judit  
Szabó Zoltán  
Szerkesztette: Szabó Zoltán  
BAKART 2003-2004

↓  
4. lap

MESETEREM



Országos Barlangnyilvántartás  
Felmérték: Csekő Ábel, Kaposi Judit,  
Szabó Zoltán  
Szerkesztette: Szabó Zoltán (BAKART) 2003-2004



# AZ ABALIGETI-BARLANG TÉRKÉPE

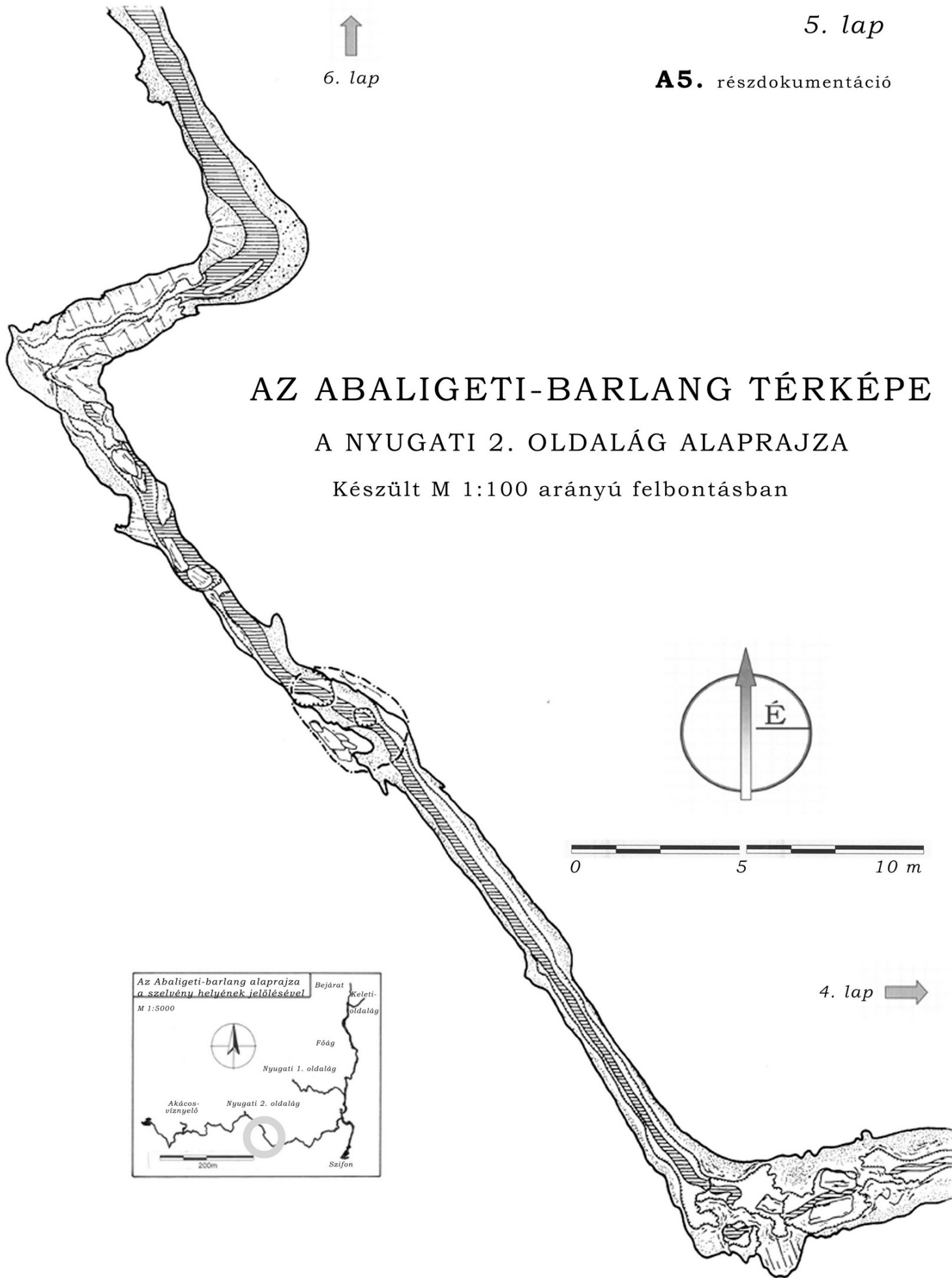
## A NYUGATI 2. OLDALÁG ALAPRAJZA

Készült M 1:100 arányú felbontásban





↑  
6. lap



# AZ ABALIGETI-BARLANG TÉRKÉPE

## A NYUGATI 2. OLDALÁG ALAPRAJZA

Készült M 1:100 arányú felbontásban

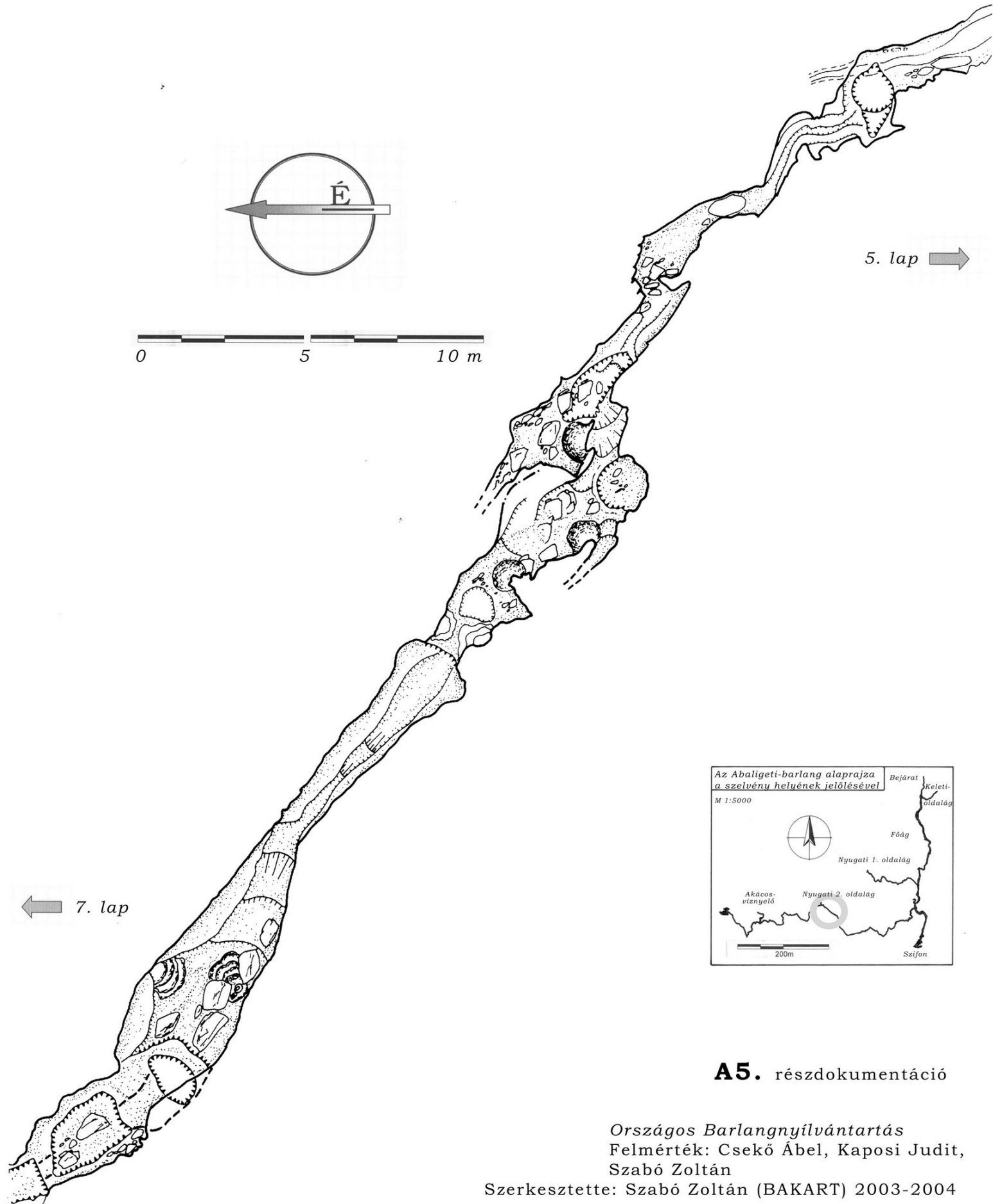
4. lap →

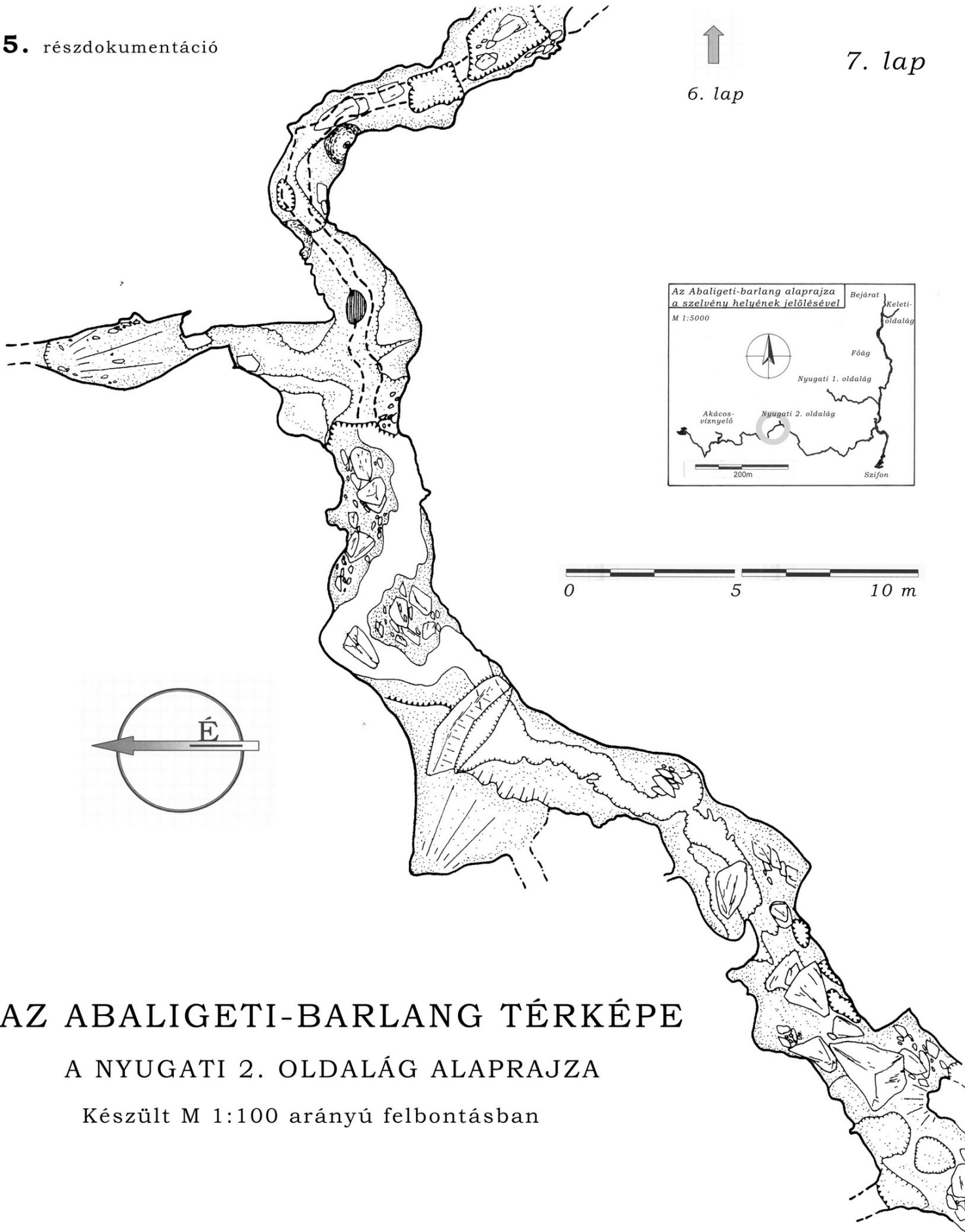


# AZ ABALIGETI-BARLANG TÉRKÉPE 6. lap

## A NYUGATI 2. OLDALÁG ALAPRAJZA

Készült M 1:100 arányú felbontásban





# AZ ABALIGETI-BARLANG TÉRKÉPE

## A NYUGATI 2. OLDALÁG ALAPRAJZA

Készült M 1:100 arányú felbontásban

Országos Barlangnyilvántartás  
Felmérték: Csekő Ábel, Kaposi Judit,  
Szabó Zoltán

Szerkesztette: Szabó Zoltán (BAKART) 2003-2004

# AZ ABALIGETI-BARLANG TÉRKÉPE

## A NYUGATI 2. OLDALÁG ALAPRAJZA

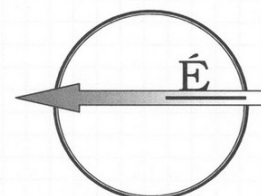
Készült M 1:100 arányú felbontásban

← 7. lap

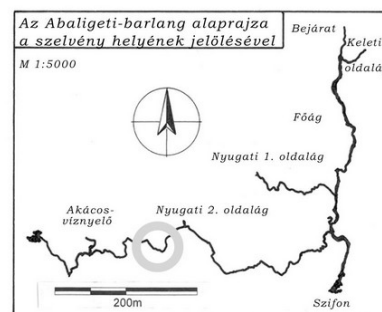


KÉNYSZERFÜRDŐ

NAGY-KÜRTŐ



← 9. lap



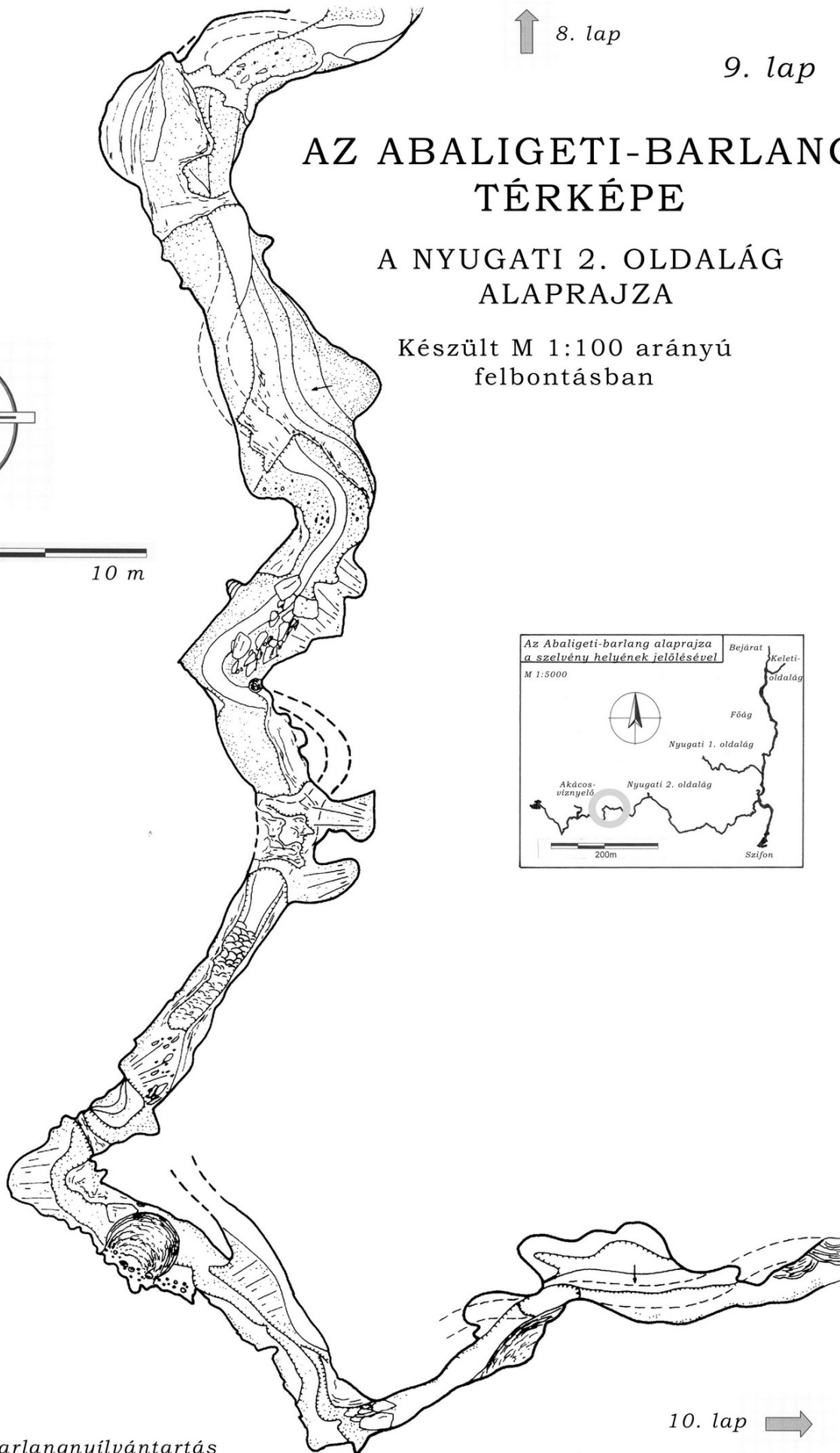
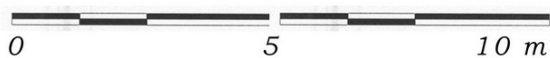
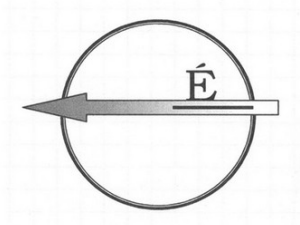
Országos Barlangnyilvántartás  
Felmérték: Csekő Ábel, Kaposi Judit,  
Szabó Zoltán

Szerkesztette: Szabó Zoltán (BAKART) 2003-2004

# AZ ABALIGETI-BARLANG TÉRKÉPE

## A NYUGATI 2. OLDALÁG ALAPRAJZA

Készült M 1:100 arányú  
felbontásban



Országos Barlangnyilvántartás  
Felmérték: Csekő Ábel, Kaposi Judit,  
Szabó Zoltán

Szerkesztette: Szabó Zoltán (BAKART) 2003-2004

BETONFOLYOSÓ

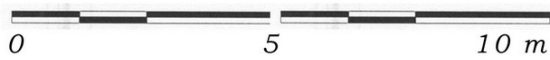
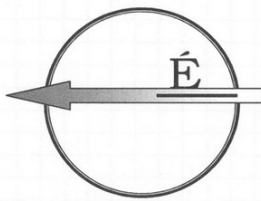
# AZ ABALIGETI-BARLANG TÉRKÉPE 10. lap

## A NYUGATI 2. OLDALÁG ALAPRAJZA

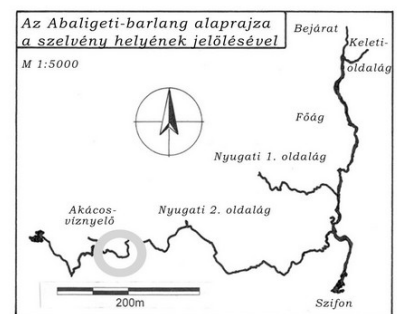
Készült M 1:100 arányú felbontásban

**A5.** részdokumentáció

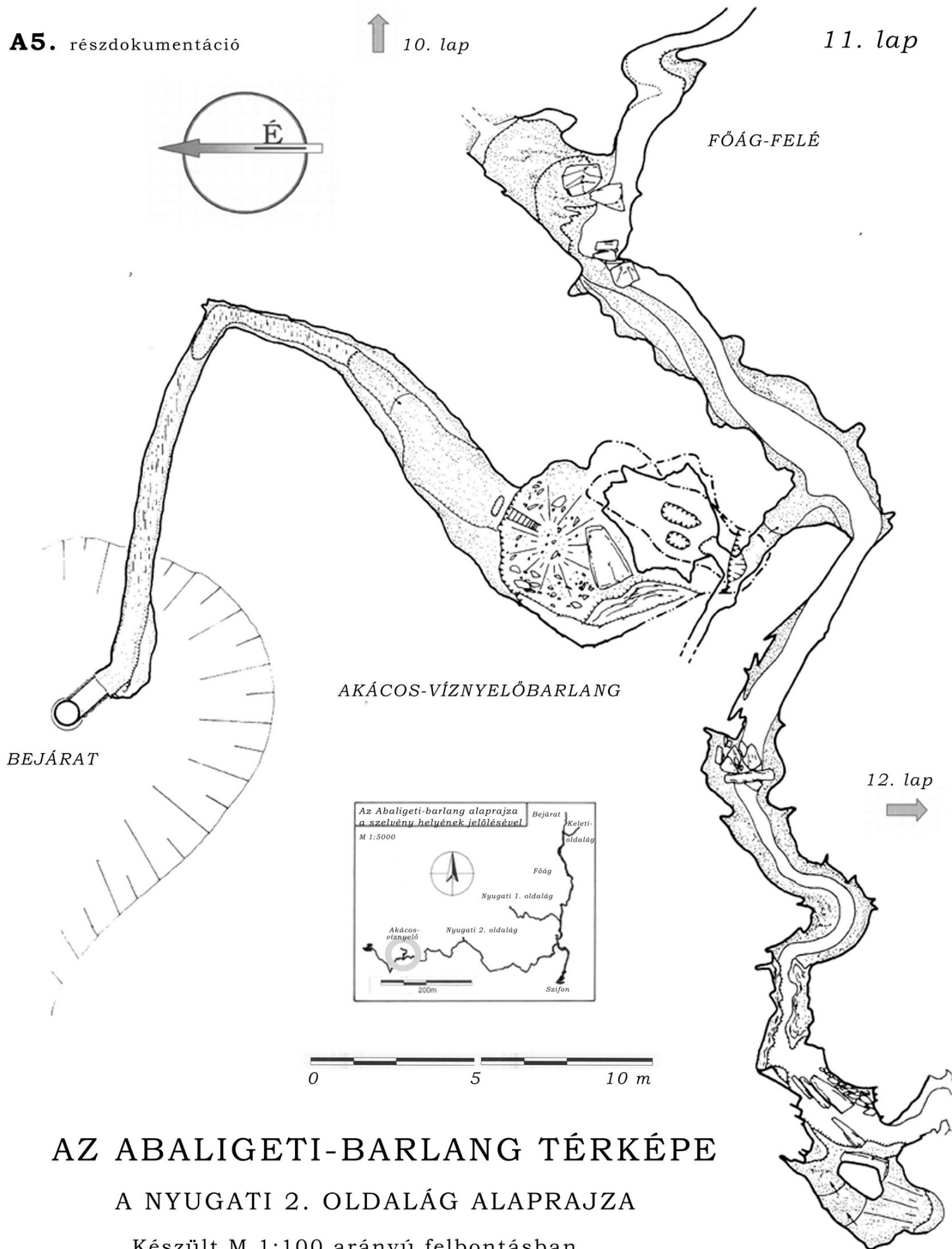
← 9. lap



11. lap  
↓



Országos Barlangnyilvántartás  
Felmérték: Csekő Ábel, Kaposi Judit,  
Szabó Zoltán  
Szerkesztette: Szabó Zoltán (BAKART) 2003-2004



## AZ ABALIGETI-BARLANG TÉRKÉPE

### A NYUGATI 2. OLDALÁG ALAPRAJZA

Készült M 1:100 arányú felbontásban

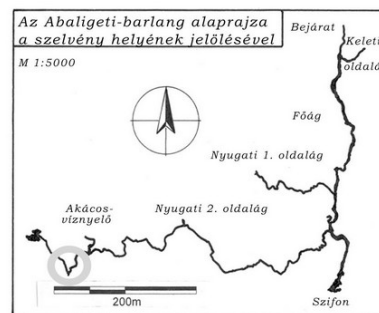
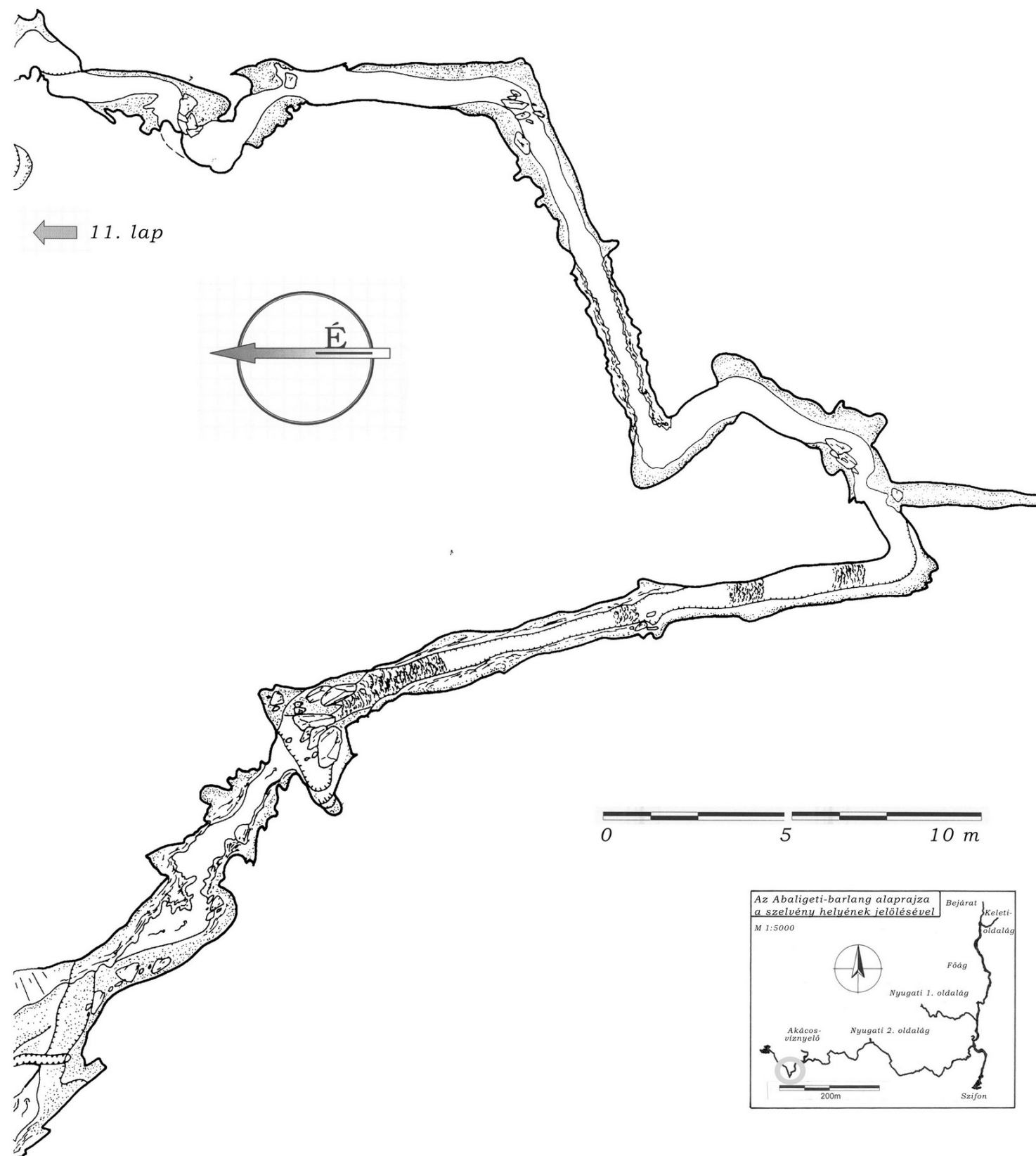
Országos Barlangnyilvántartás  
Felmérték: Csekő Ábel, Kaposi Judit,  
Szabó Zoltán

Szerkesztette: Szabó Zoltán (BAKART) 2003-2004

# AZ ABALIGETI-BARLANG TÉRKÉPE

## A NYUGATI 2. OLDALÁG ALAPRAJZA

Készült M 1:100 arányú felbontásban



Országos Barlangnyilvántartás  
Felmérték: Csekő Ábel, Kaposi Judit,  
Szabó Zoltán

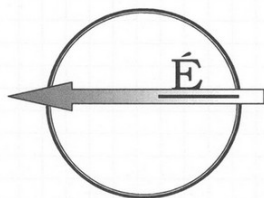
Szerkesztette: Szabó Zoltán (BAKART) 2003-2004



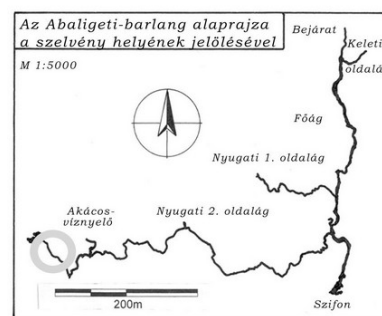
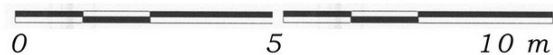
# AZ ABALIGETI-BARLANG TÉRKÉPE

## A NYUGATI 2. OLDALÁG ALAPRAJZA

Készült M 1:100 arányú felbontásban



12. lap →

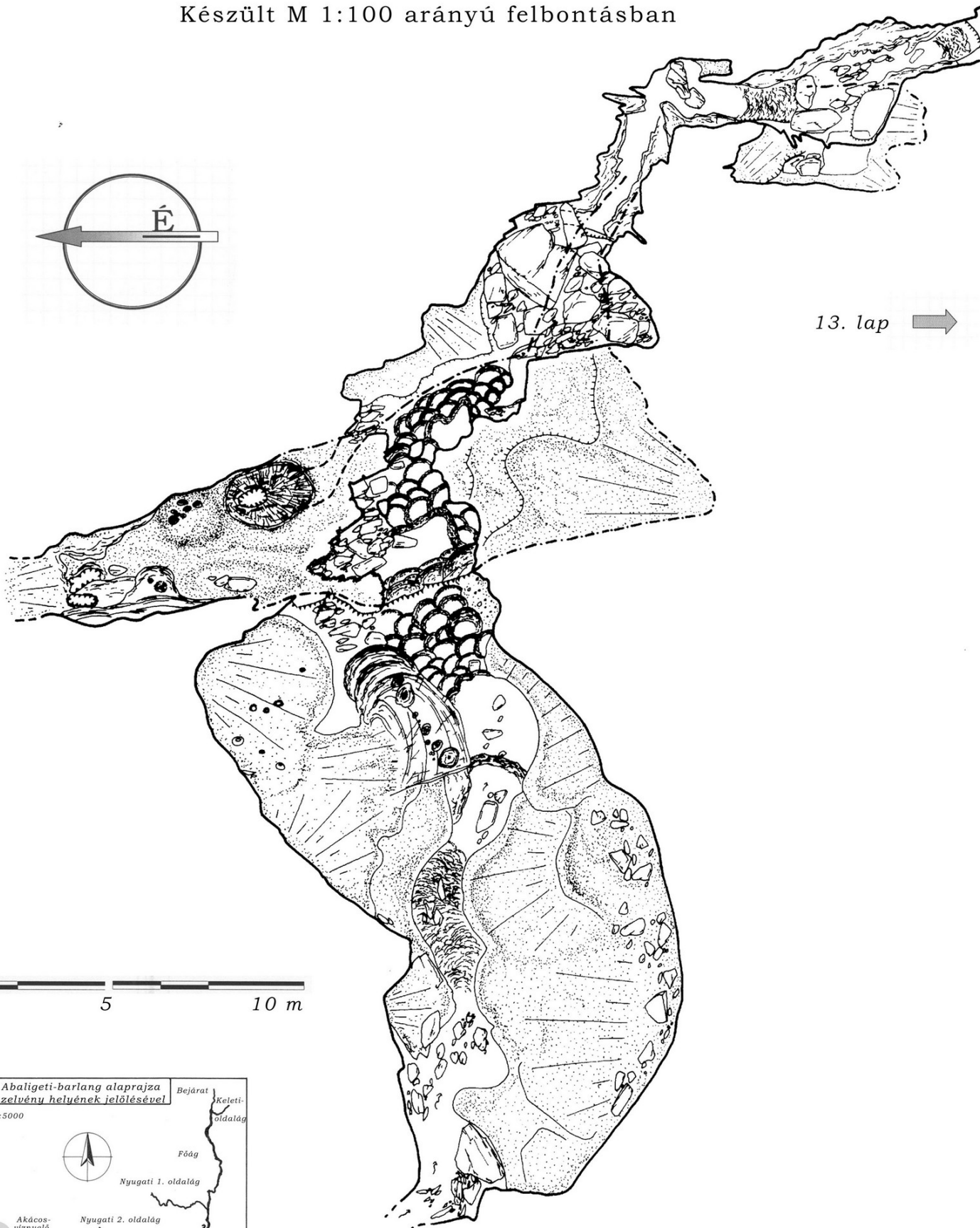


← 14. lap

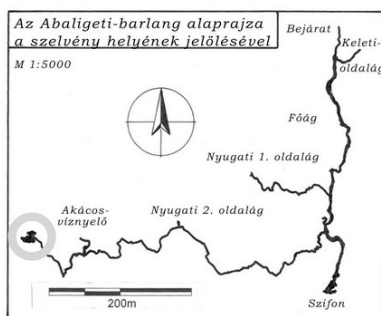
# AZ ABALIGETI-BARLANG TÉRKÉPE

## A NYUGATI 2. OLDALÁG ALAPRAJZA

Készült M 1:100 arányú felbontásban



13. lap →



Országos Barlangnyilvántartás  
Felmérték: Csekő Ábel, Kaposi Judit,  
Szabó Zoltán

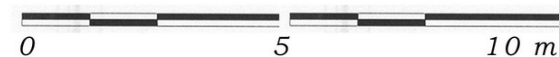
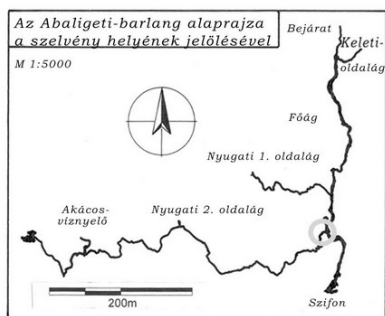
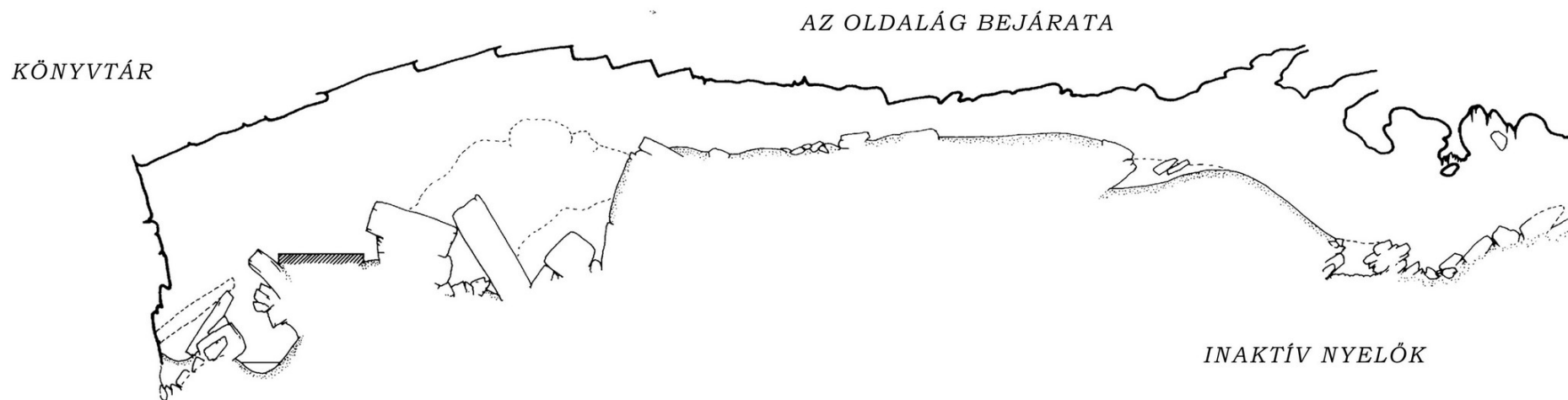
Szerkesztette: Szabó Zoltán (BAKART) 2003-2004

# AZ ABALIGETI-BARLANG TÉRKÉPE

## A NYUGATI 2. OLDALÁG KITERÍTETT HOSSZ-SZELVÉNYE

készült: **M 1:100** arányú felbontásban

### FŐÁG – AKÁCOS-VÍZNYELŐBARLANG



Országos Barlangnyilvántartás  
Felmérték: Csekő Ábel, Kaposi Judit, Szabó Zoltán  
Szerkesztette: Szabó Zoltán (BAKART) 2003-2004.

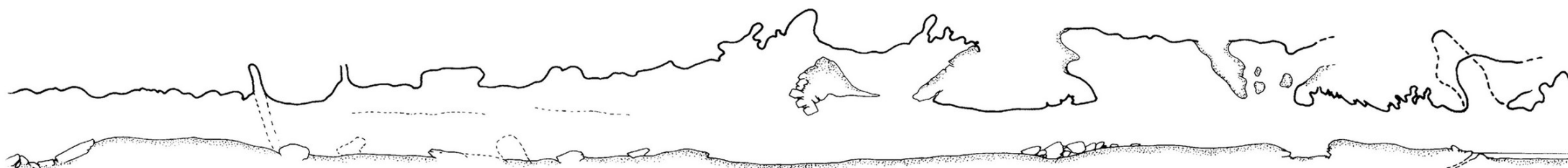
← 1. lap

A NYUGATI 2. OLDALÁG KITERÍTETT HOSSZ-SZELVÉNYE

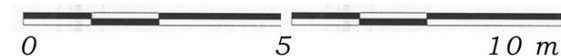
3. lap →

készült: **M 1:100** arányú felbontásban

FŐÁG – AKÁCOS-VÍZNYELŐBARLANG



AKTÍV NYELŐ



Országos Barlangnyilvántartás  
Felmérték: Csekő Ábel, Kaposi Judit, Szabó Zoltán  
Szerkesztette: Szabó Zoltán (BAKART) 2003-2004.

A5. részdokumentáció

# AZ ABALIGETI-BARLANG TÉRKÉPE

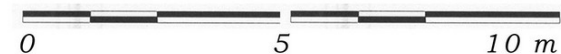
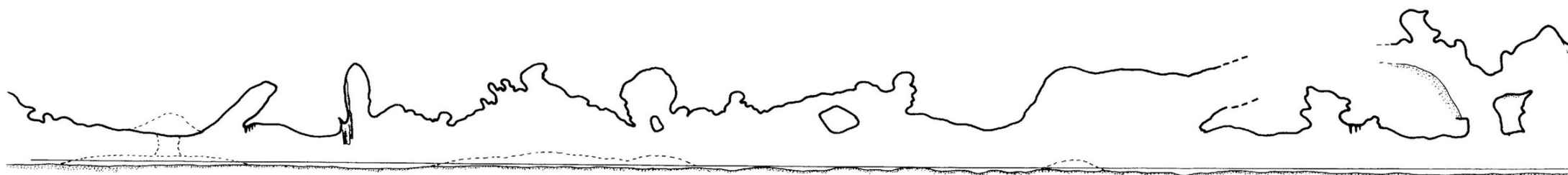
← 2. lap

A NYUGATI 2. OLDALÁG KITERÍTETT HOSSZ-SZELVÉNYE

4. lap →

készült: **M 1:100** arányú felbontásban

FŐÁG – AKÁCOS-VÍZNYELŐBARLANG

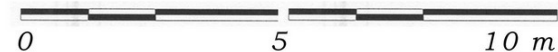



Országos Barlangnyilvántartás  
Felmérték: Csekő Ábel, Kaposi Judit, Szabó Zoltán  
Szerkesztette: Szabó Zoltán (BAKART) 2003-2004.

## A NYUGATI 2. OLDALÁG KITERÍTETT HOSSZ-SZELVÉNYE

készült: **M 1:100** arányú felbontásban

FŐÁG – AKÁCOS-VÍZNYELŐBARLANG

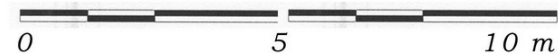



Országos Barlangnyilvántartás  
Felmérték: Csekő Ábel, Kaposi Judit, Szabó Zoltán  
Szerkesztette: Szabó Zoltán (BAKART) 2003-2004.

készült: **M 1:100** arányú felbontásban

FŐÁG – AKÁCOS-VÍZNYELŐBARLANG

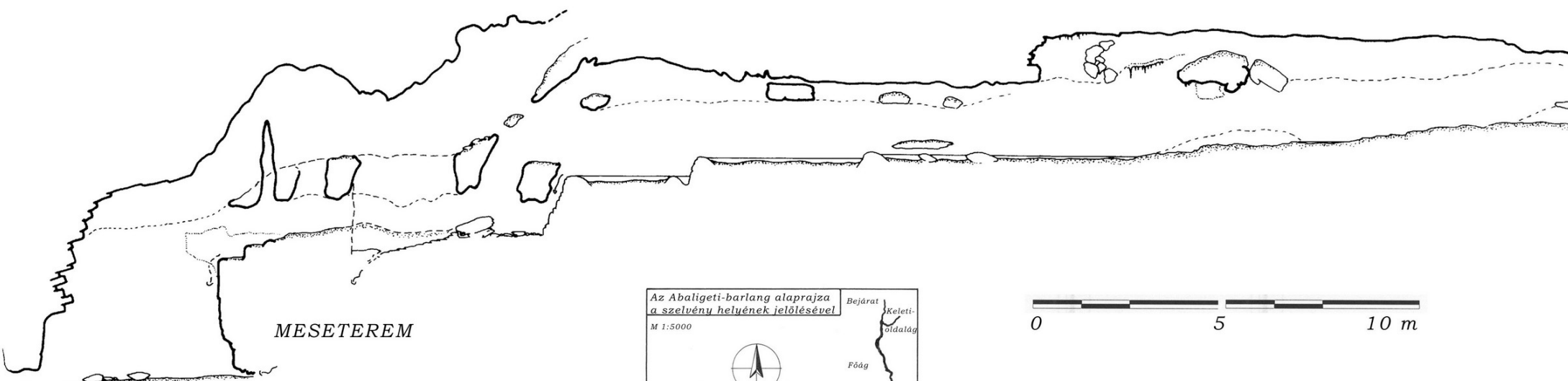
TÉRKÉPÉSZ ELDORÁDÓ



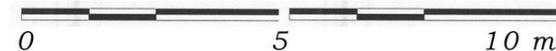
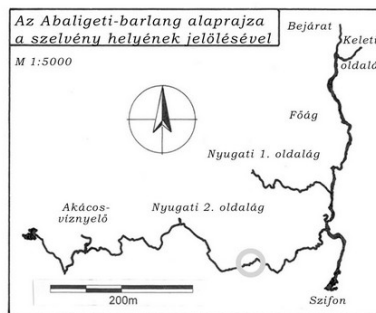
Országos Barlangnyilvántartás  
Felmérték: Csekő Ábel, Kaposi Judit, Szabó Zoltán  
Szerkesztette: Szabó Zoltán (BAKART) 2003-2004.

készült: **M 1:100** arányú felbontásban

FŐÁG – AKÁCOS-VÍZNYELŐBARLANG



MESETEREM



Országos Barlangnyilvántartás  
Felmérték: Csekő Ábel, Kaposi Judit, Szabó Zoltán  
Szerkesztette: Szabó Zoltán (BAKART) 2003-2004.

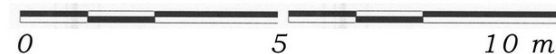
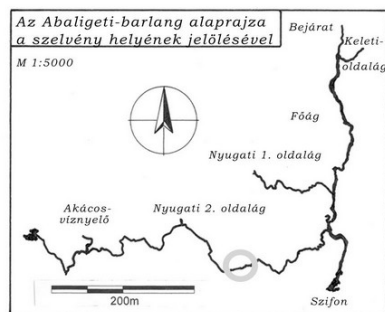
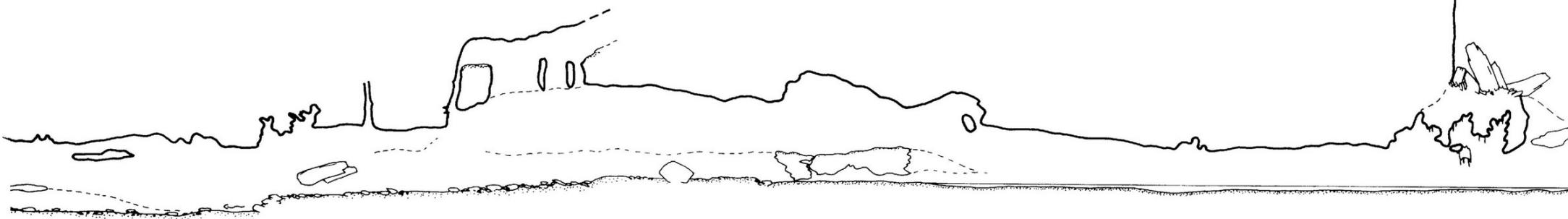


# AZ ABALIGETI-BARLANG TÉRKÉPE

## A NYUGATI 2. OLDALÁG KITERÍTETT HOSSZ-SZELVÉNYE

készült: **M 1:100** arányú felbontásban

### FŐÁG – AKÁCOS-VÍZNYELŐBARLANG



Országos Barlangnyilvántartás  
Felmérték: Csekő Ábel, Kaposi Judit, Szabó Zoltán  
Szerkesztette: Szabó Zoltán (BAKART) 2003-2004.

A5. részdokumentáció

# AZ ABALIGETI-BARLANG TÉRKÉPE


8. lap

A NYUGATI 2. OLDALÁG KITERÍTETT HOSSZ-SZELVÉNYE


9. lap →

készült: **M 1:100** arányú felbontásban

FŐÁG – AKÁCOS-VÍZNYELŐBARLANG



← 7. lap




Országos Barlangnyilvántartás  
Felmérték: Csekő Ábel, Kaposi Judit, Szabó Zoltán  
Szerkesztette: Szabó Zoltán (BAKART) 2003-2004.

# AZ ABALIGETI-BARLANG TÉRKÉPE

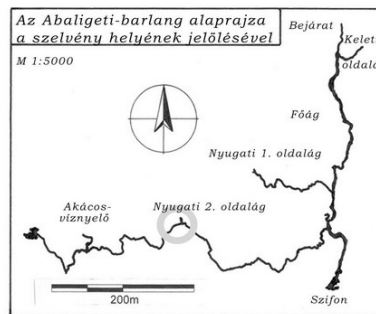
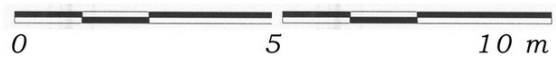
← 8. lap

A NYUGATI 2. OLDALÁG KITERÍTETT HOSSZ-SZELVÉNYE

FÓÁG – AKÁCOS-VÍZNYELŐBARLANG



10. lap →




készült: **M 1:100** arányú felbontásban

Országos Barlangnyilvántartás  
Felmérték: Csekő Ábel, Kaposi Judit, Szabó Zoltán  
Szerkesztette: Szabó Zoltán (BAKART) 2003-2004.

## A NYUGATI 2. OLDALÁG KITERÍTETT HOSSZ-SZELVÉNYE

FŐÁG – AKÁCOS-VÍZNYELŐBARLANG



készült: **M 1:100** arányú felbontásban

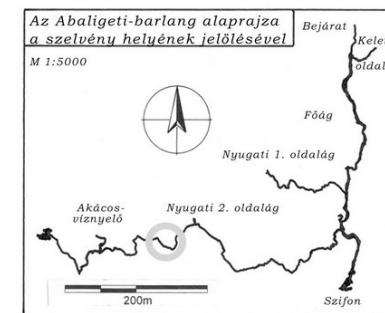
Országos Barlangnyilvántartás  
Felmérték: Csekő Ábel, Kaposi Judit, Szabó Zoltán  
Szerkesztette: Szabó Zoltán (BAKART) 2003-2004.

← 10. lap

A NYUGATI 2. OLDALÁG KITERÍTETT HOSSZ-SZELVÉNYE

készült: **M 1:100** arányú felbontásban

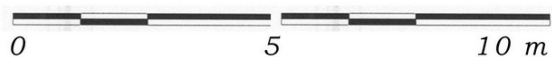
FŐÁG – AKÁCOS-VÍZNYELŐBARLANG



NAGY-KÜRTŐ

12. lap →

KÉNYSZERFÜRDŐ



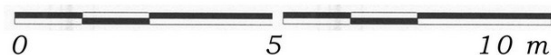
Országos Barlangnyilvántartás  
Felmérték: Csekő Ábel, Kaposi Judit, Szabó Zoltán  
Szerkesztette: Szabó Zoltán (BAKART) 2003-2004.

← 11. lap


## A NYUGATI 2. OLDALÁG KITERÍTETT HOSSZ-SZELVÉNYE

készült: **M 1:100** arányú felbontásban

FŐÁG – AKÁCOS-VÍZNYELŐBARLANG



13. lap →

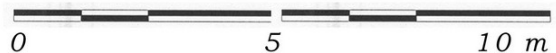


← 12. lap


A NYUGATI 2. OLDALÁG KITERÍTETT HOSSZ-SZELVÉNYE

készült: **M 1:100** arányú felbontásban

FŐÁG – AKÁCOS-VÍZNYELŐBARLANG



14. lap →



← 13. lap


## A NYUGATI 2. OLDALÁG KITERÍTETT HOSSZ-SZELVÉNYE

készült: **M 1:100** arányú felbontásban

FŐÁG – AKÁCOS-VÍZNYELŐBARLANG



15. lap →






készült: **M 1:100** arányú felbontásban

FŐÁG – AKÁCOS-VÍZNYELŐBARLANG



AKÁCOS-VÍZNYELŐBARLANG – TÖRÖKPINCE-ÁG



AZ AKÁCOS-VÍZNYELŐBARLANG  
BECSATLAKOZÁSI PONTJA

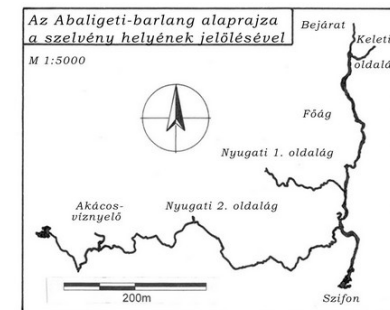
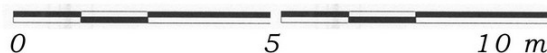


Országos Barlangnyilvántartás  
Felmérték: Csekő Ábel, Kaposi Judit, Szabó Zoltán  
Szerkesztette: Szabó Zoltán (BAKART) 2003-2004.

## A NYUGATI 2. OLDALÁG KITERÍTETT HOSSZ-SZELVÉNYE

készült: **M 1:100** arányú felbontásban

AKÁCOS-VÍZNYELŐBARLANG – TÖRÖKPINCE-ÁG



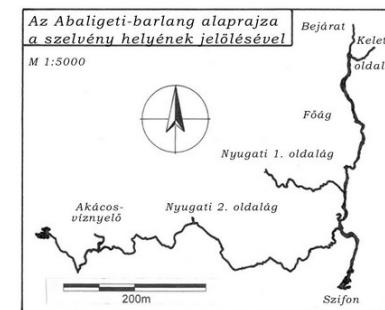
Országos Barlangnyilvántartás  
Felmérték: Csekő Ábel, Kaposi Judit, Szabó Zoltán  
Szerkesztette: Szabó Zoltán (BAKART) 2003-2004.

← 16. lap

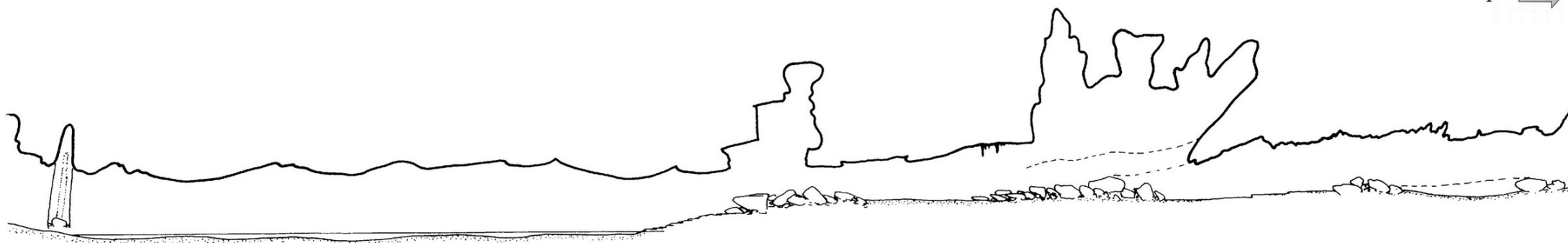
## A NYUGATI 2. OLDALÁG KITERÍTETT HOSSZ-SZELVÉNYE

készült: **M 1:100** arányú felbontásban

AKÁCOS-VÍZNYELŐBARLANG – TÖRÖKPINCE-ÁG



18. lap →

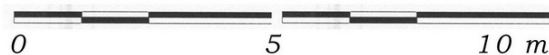



Országos Barlangnyilvántartás  
Felmérték: Csekő Ábel, Kaposi Judit, Szabó Zoltán  
Szerkesztette: Szabó Zoltán (BAKART) 2003-2004.

## A NYUGATI 2. OLDALÁG KITERÍTETT HOSSZ-SZELVÉNYE

készült: **M 1:100** arányú felbontásban

### AKÁCOS-VÍZNYELŐBARLANG – TÖRÖKPINCE-ÁG

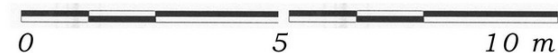
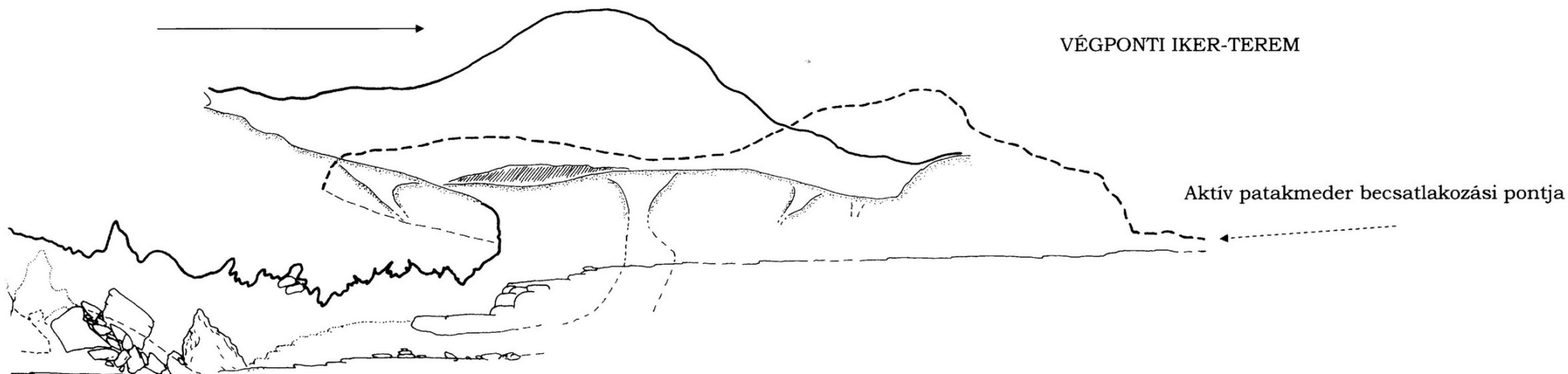


Országos Barlangnyilvántartás  
Felmérték: Csekő Ábel, Kaposi Judit, Szabó Zoltán  
Szerkesztette: Szabó Zoltán (BAKART) 2003-2004.

## A NYUGATI 2. OLDALÁG KITERÍTETT HOSSZ-SZELVÉNYE

készült: **M 1:100** arányú felbontásban

AKÁCOS-VÍZNYELŐBARLANG – TÖRÖKPINCE-ÁG



Országos Barlangnyilvántartás  
Felmérték: Csekő Ábel, Kaposi Judit, Szabó Zoltán  
Szerkesztette: Szabó Zoltán (BAKART) 2003-2004.

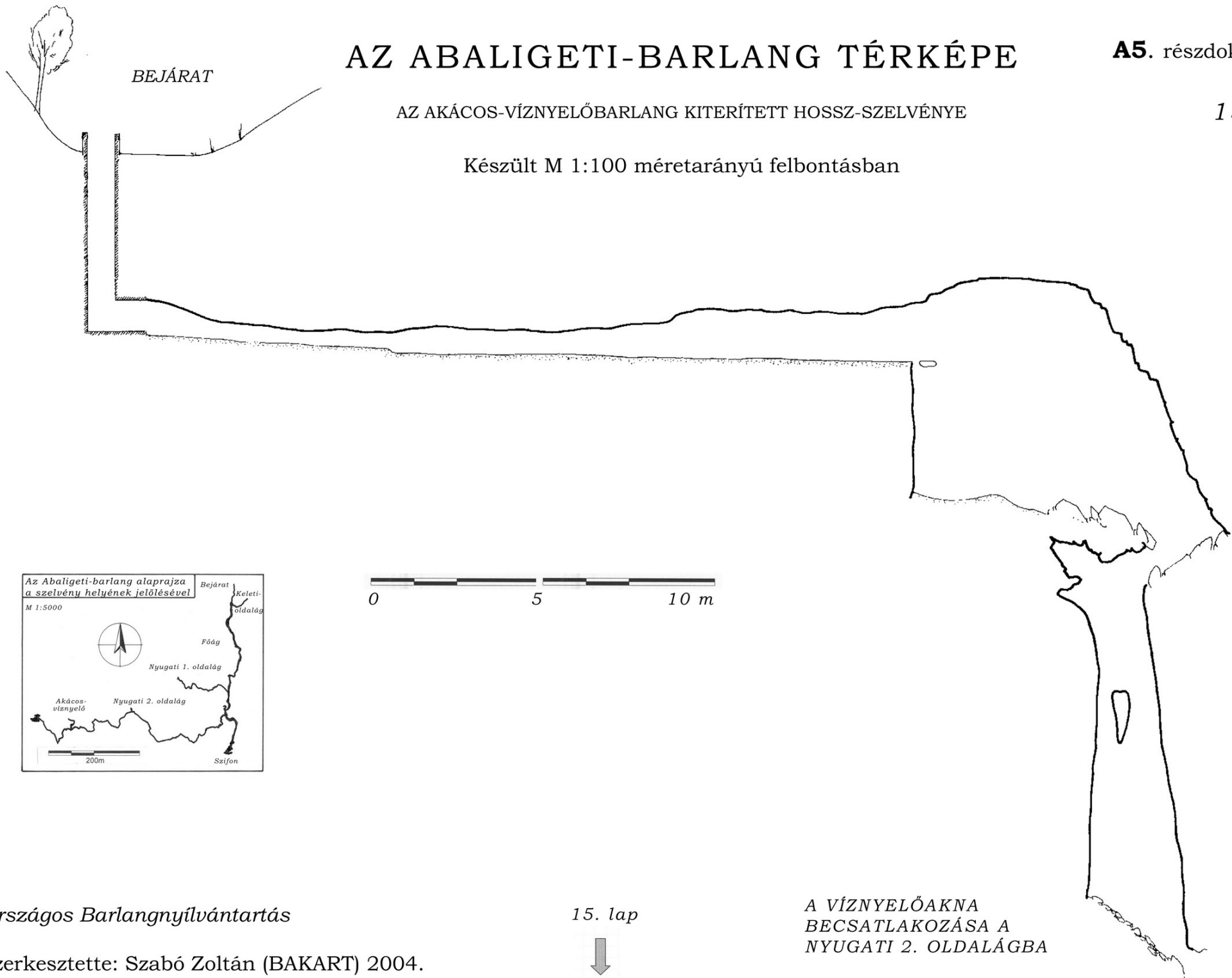
# AZ ABALIGETI-BARLANG TÉRKÉPE

A5. részdokumentáció

AZ AKÁCOS-VÍZNYELŐBARLANG KITERÍTETT HOSSZ-SZELVÉNYE

15.1. lap

Készült M 1:100 méretarányú felbontásban



Országos Barlangnyilvántartás

Szerkesztette: Szabó Zoltán (BAKART) 2004.

15. lap

