

Adatok:

Hossza: 345,39 m

Mélysége: -51,85 m

Kiterjedése: 107 m

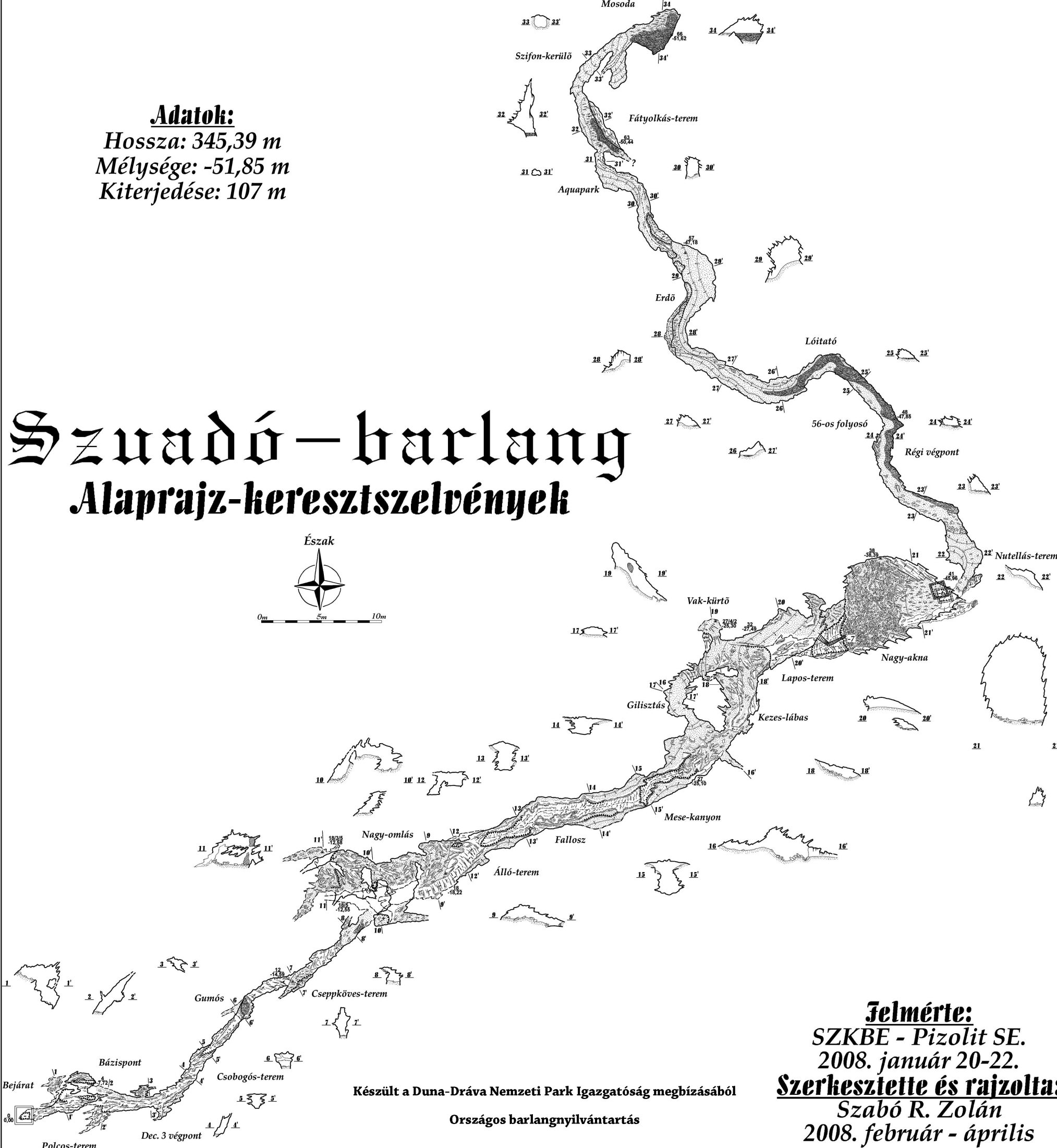
Szuadó – barlang

Alaprajz-keresztmetszvények

Észak



0m 5m 10m



Jelmérte:

SZKBE - Pizolit SE.
2008. január 20-22.

Szerkesztette és rajzolta:

Szabó R. Zolán

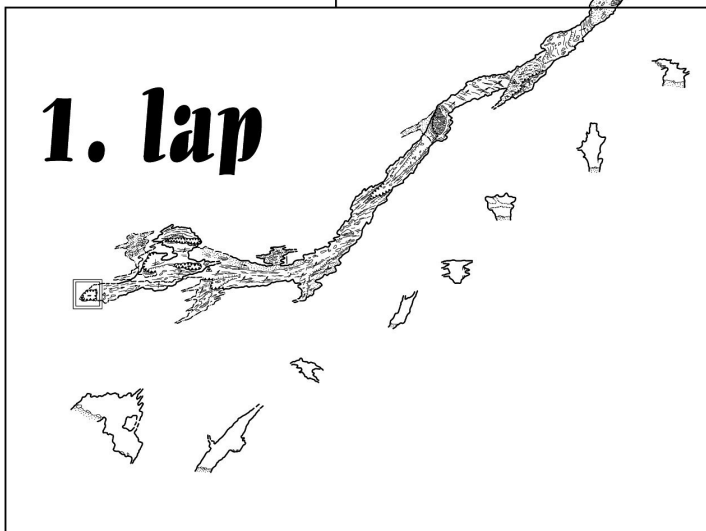
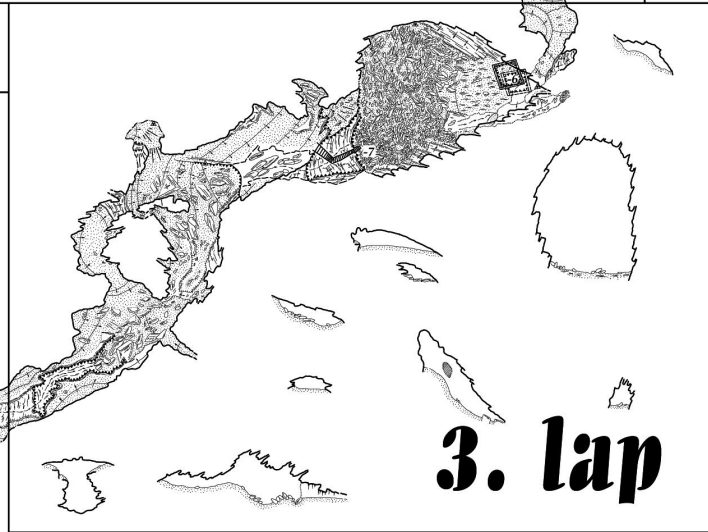

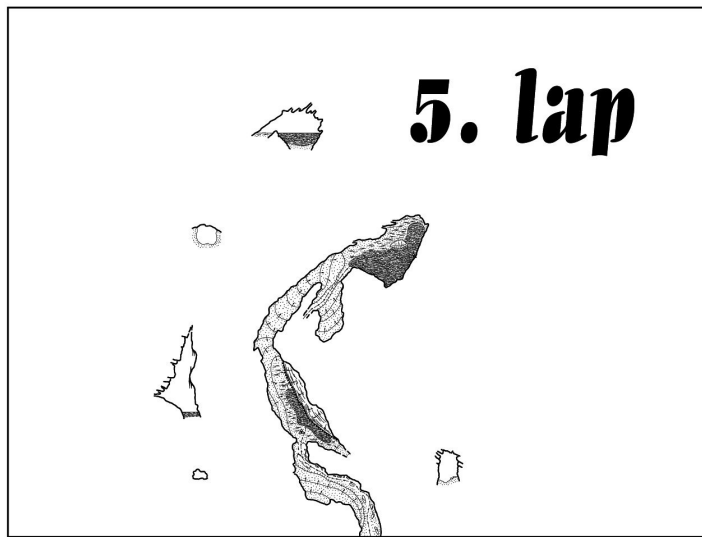
2008. február - április

Készült a Duna-Dráva Nemzeti Park Igazgatóság megbízásából

Országos barlangnyilvántartás

Szuadó – barlang

Térképlapok elhelyezkedése



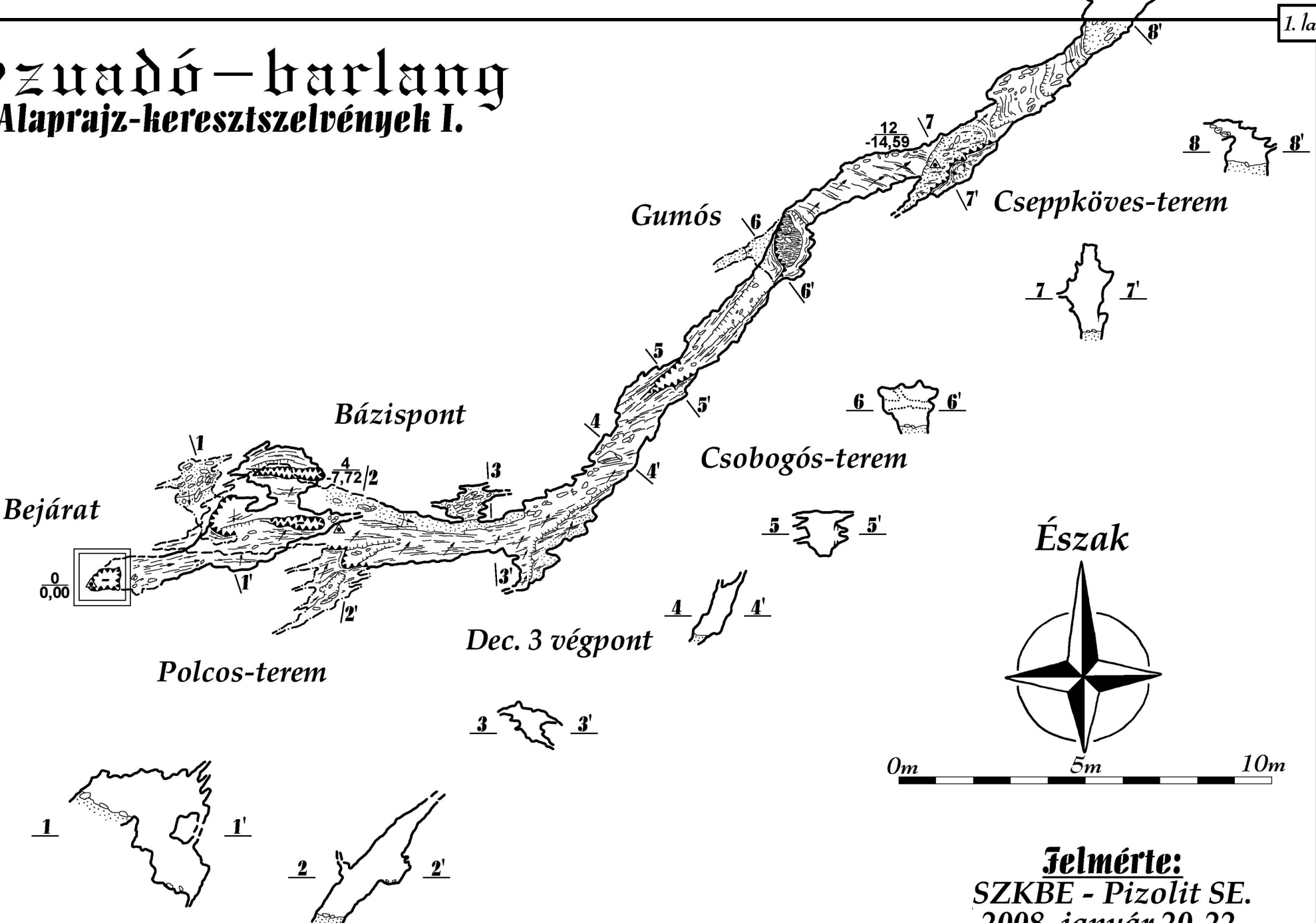
Jelmérte:
SZKBE - Pizolit SE.
2008. január 20-22.
Szerkesztette és rajzolta:
Szabó R. Zolán
2008. február - április

Készült a Duna-Dráva Nemzeti Park Igazgatóság megbízásából

Országos barlangnyilvántartás

Szuadó – barlang

Alaprajz-keresztmetszvények I.



Felmérte:
 SZKBE - Pizolit SE.
 2008. január 20-22.
Szerkesztette és rajzolta:
 Szabó R. Zolán
 2008. február - április

Készült a Duna-Dráva Nemzeti Park Igazgatóság megbízásából
 Országos barlangnyilvántartás

Szuadó – barlang

Alaprajz-keresztmetszvények II.

Készült a Duna-Dráva Nemzeti Park Igazgatóság megbízásából

Országos barlangnyilvántartás

Felmérte:

SZKBE - Pizolit SE.


2008. január 20-22.

Szerkesztette és rajzolta:

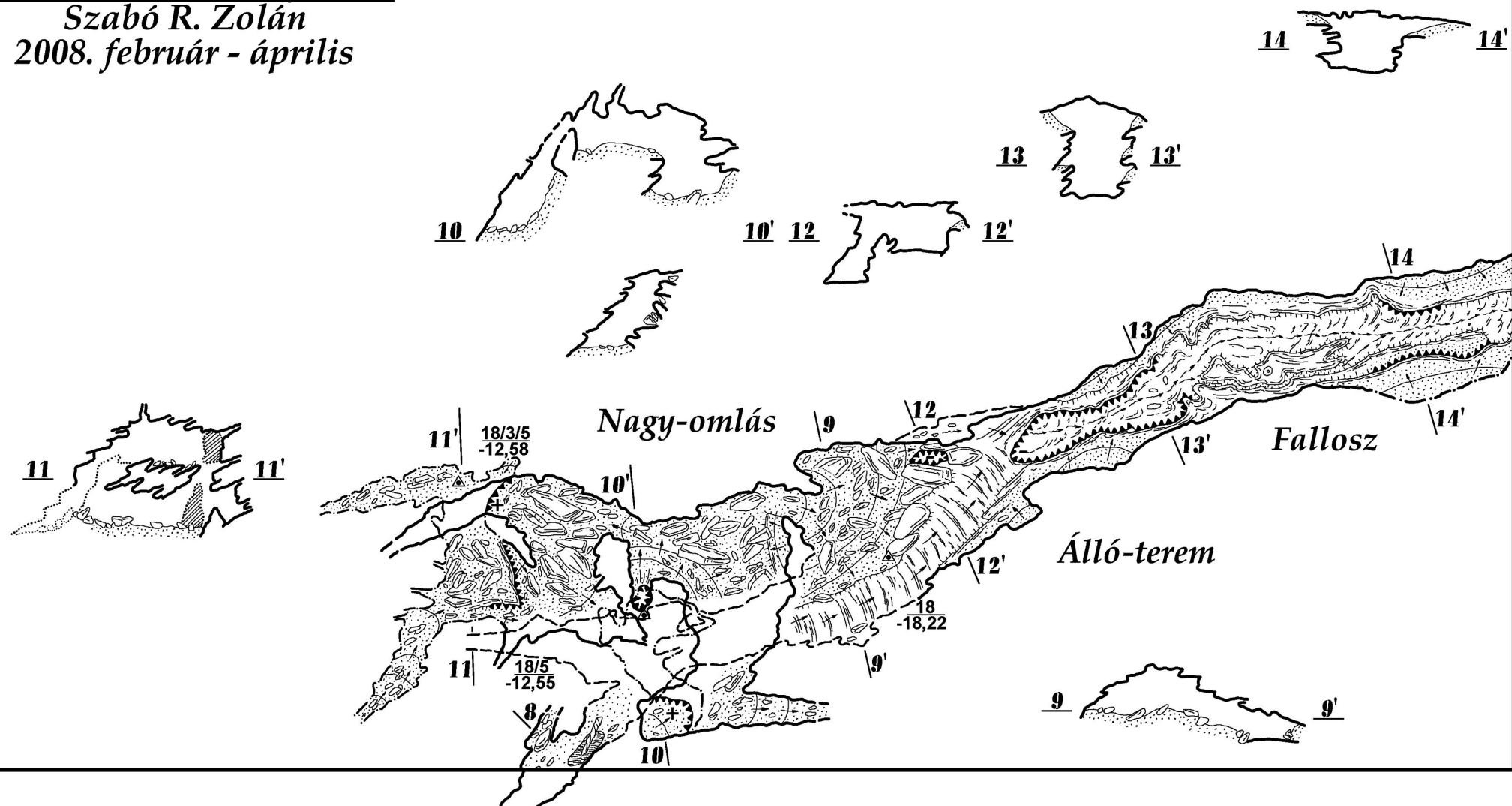
Szabó R. Zolán

2008. február - április

Észak



0m 5m 10m




Szuadó – barlang

Alaprajz-keresztmetszvények III.

0m 5m 10m

Észak



Vak-kürtő

19

27/4/2
-25,30

32
-27,49

20

38
-38,39

21

22

22'

Nutellás-terem

22

22'

41
-45,96



21'

Nagy-akna

Lapos-terem

20'

17

16

18

Kezes-lábas

20

20'

Gilisztás

18

18'

21

21'

15

16'

27
-25,10

17

17'

19

19'

Mese-kanyon

15

15'

16

16'

Készült a Duna-Dráva Nemzeti Park

Igazgatóság megbízásából

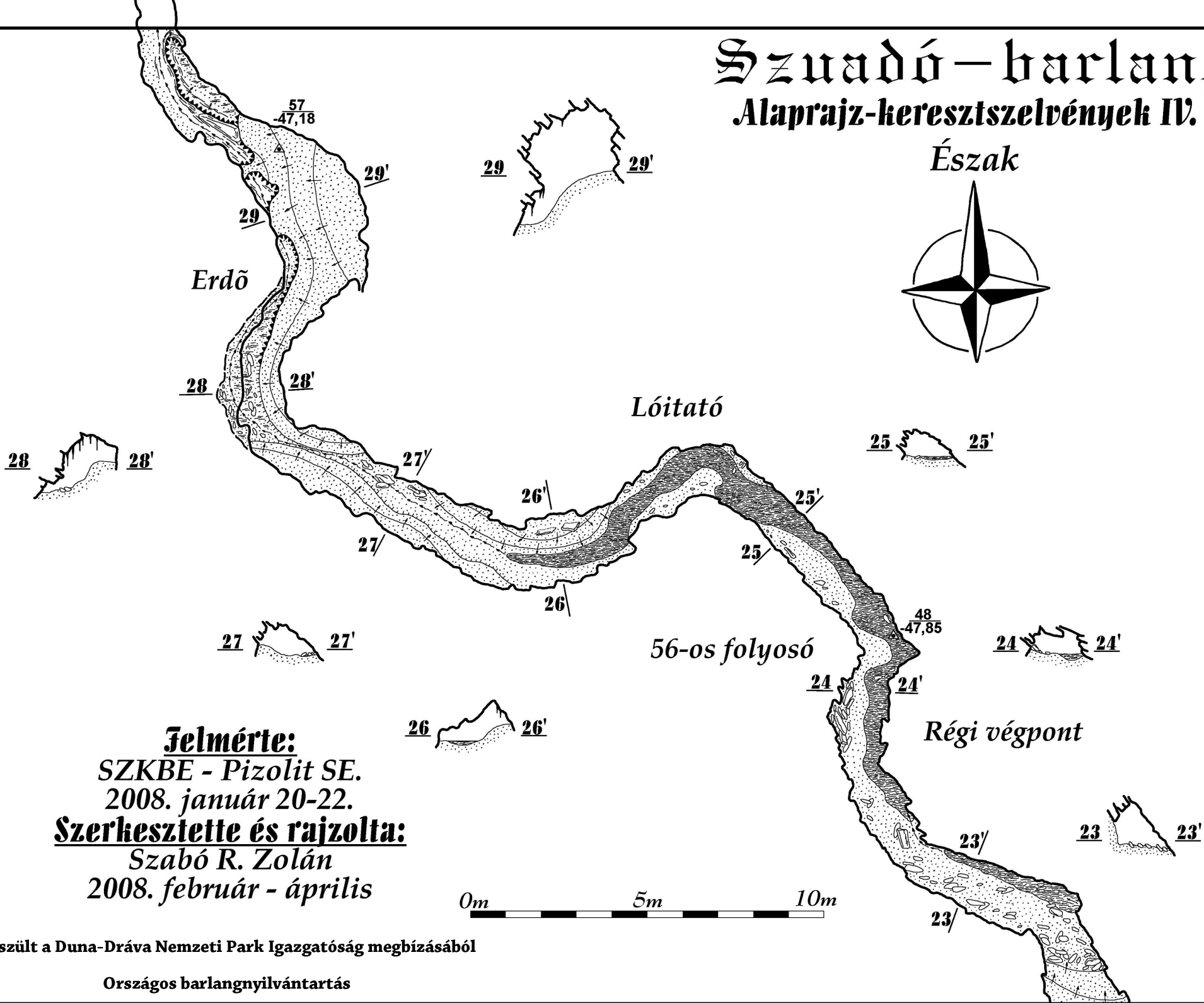

Országos barlangnyilvántartás

Jelmérte:
SZKBE - Pizolit SE.
2008. január 20-22.
Szerkesztette és rajzolta:
Szabó R. Zolán
2008. február - április

Szuadó – barlang

Alaprajz-keresztmetszvények IV.

Észak



Jelmérte:

SZKBE - Pizolít SE.
2008. január 20-22.

Szerkesztette és rajzolta:

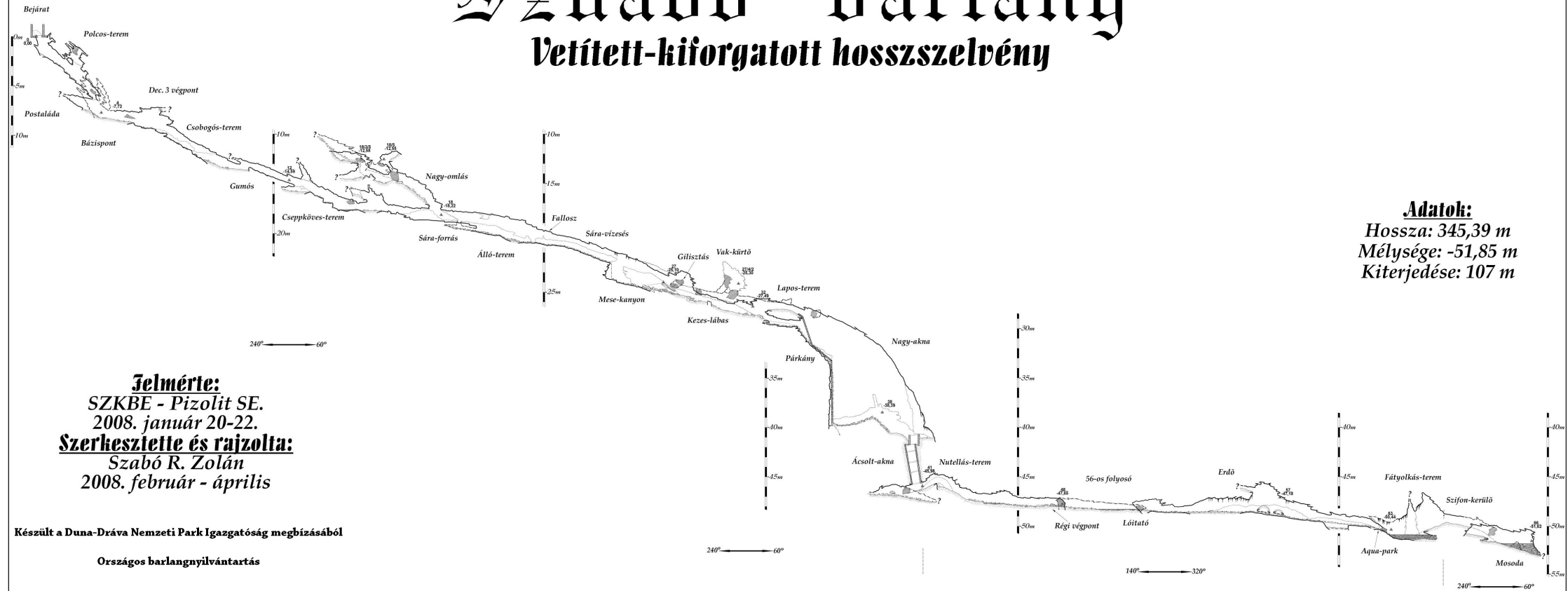
Szabó R. Zolán
2008. február - április

Készült a Duna-Dráva Nemzeti Park Igazgatóság megbízásából

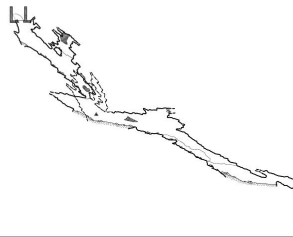
Országos barlangnyilvántartás

Szuadó – barlang

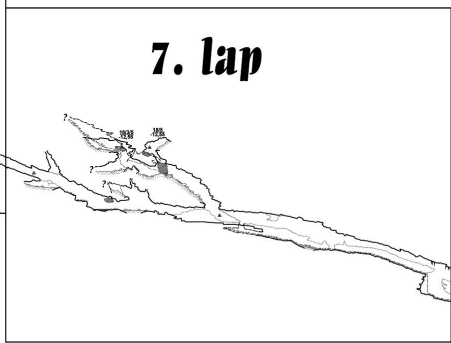
Vetített-kiforgatott hosszszelvény



6. lap




7. lap



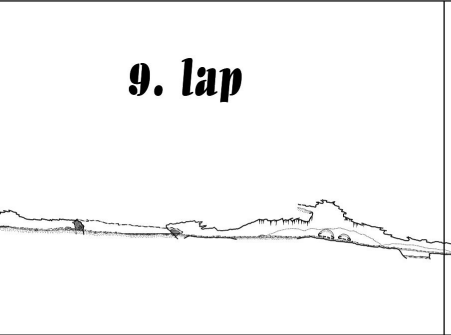
Szuadó – barlang

Térképlapok elhelyezkedése


8. lap



9. lap



10. lap



Jelmérte:

SZKBE - Pizolit SE.
2008. január 20-22.

Szerkesztette és rajzolta:

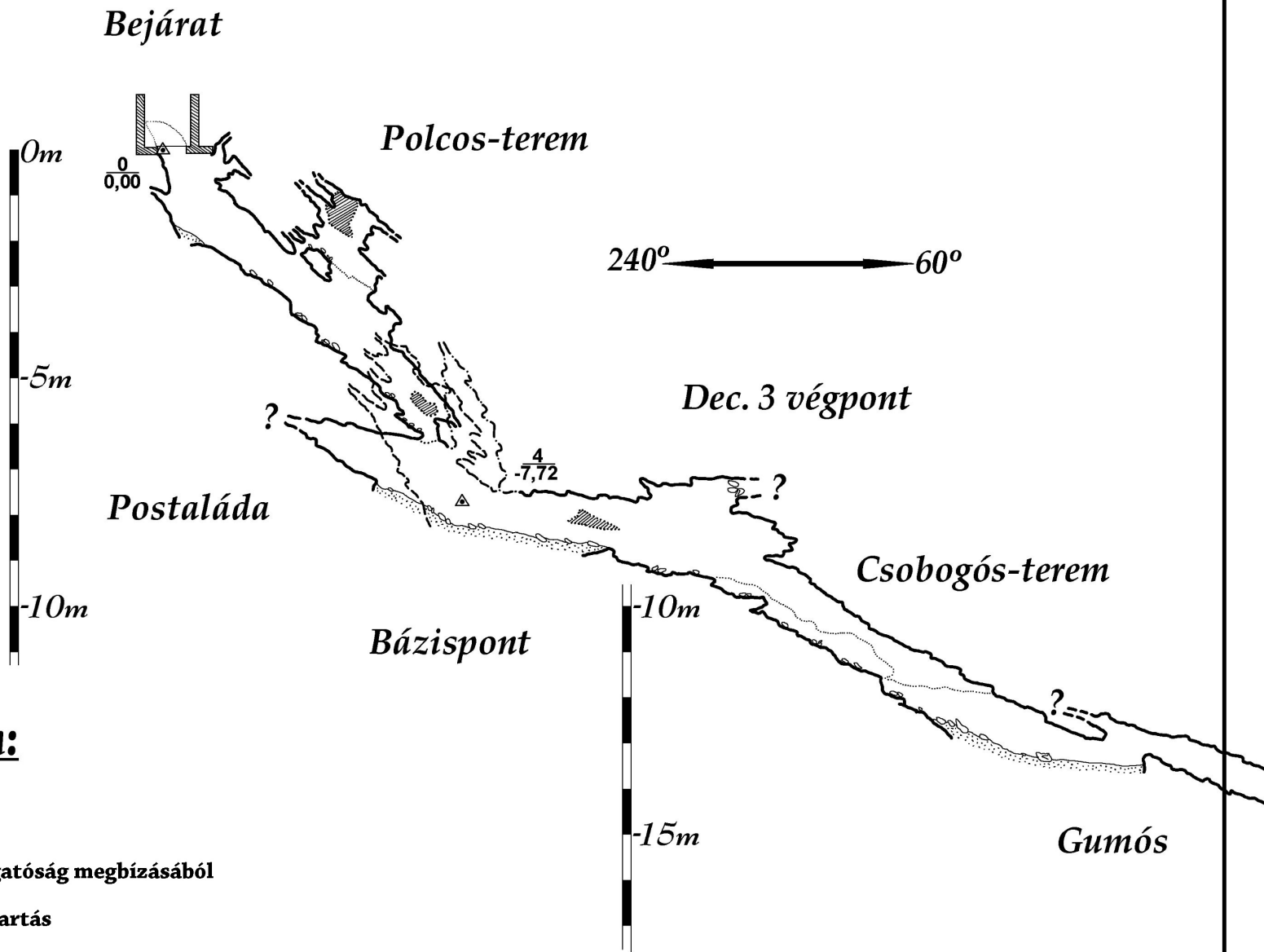
Szabó R. Zolán
2008. február - április

Készült a Duna-Dráva Nemzeti Park Igazgatóság megbízásából

Országos barlangnyilvántartás

Szuadó – barlang

Vetített-kiforgatott hosszlevény I.



Felmérte:

SZKBE - Pizolit SE.

2008. január 20-22.

Szerkesztette és rajzolta:

Szabó R. Zolán

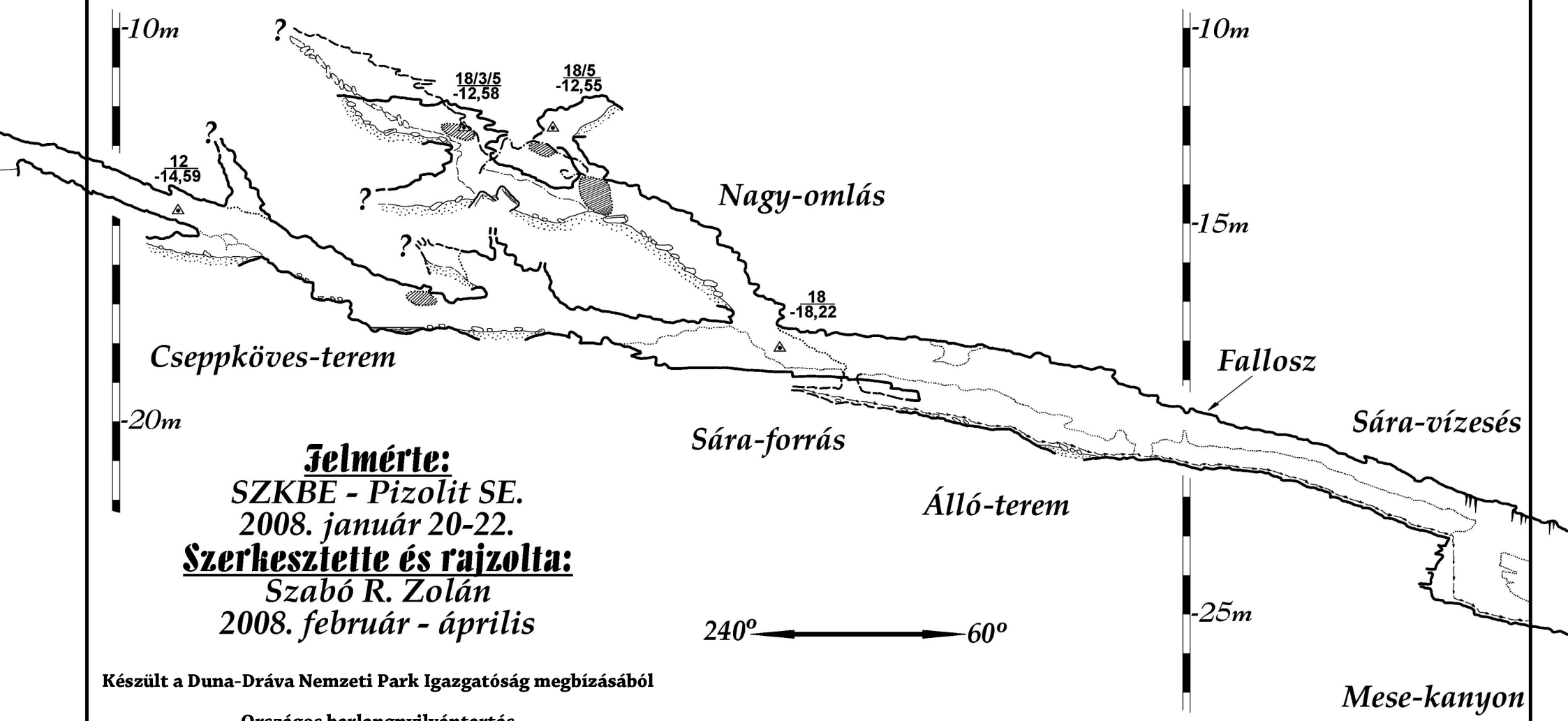
2008. február - április

Készült a Duna-Dráva Nemzeti Park Igazgatóság megbízásából

Országos barlangnyilvántartás

Szuadó – barlang

Vetített-kiforgatott hosszszelvény II.

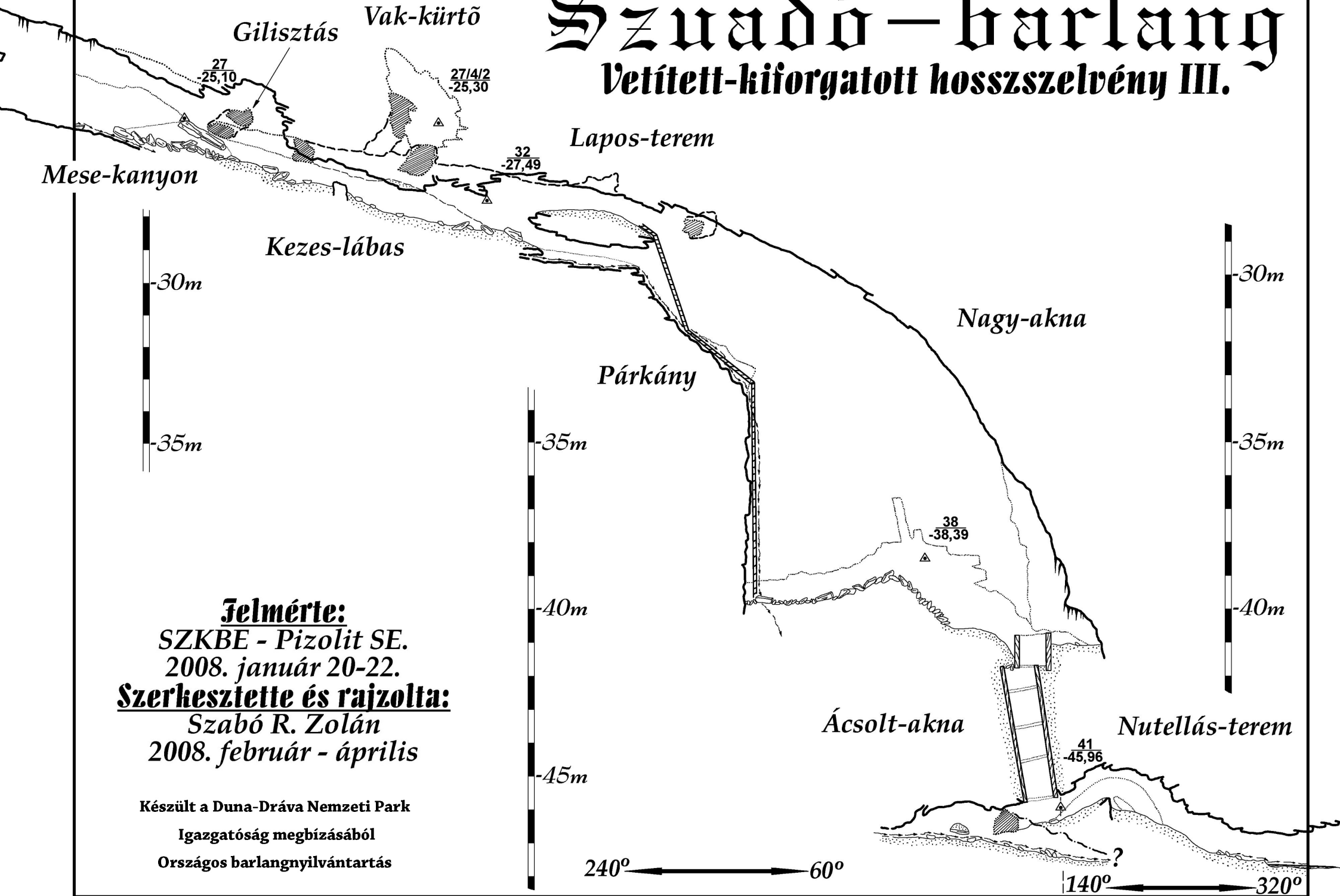


Felmérte:
 SZKBE - Pizolit SE.
 2008. január 20-22.
Szerkesztette és rajzolta:
 Szabó R. Zolán
 2008. február - április

Készült a Duna-Dráva Nemzeti Park Igazgatóság megbízásából
 Országos barlangnyilvántartás

Szuadó – barlang

Vetített-kiforgatott hosszszelvény III.



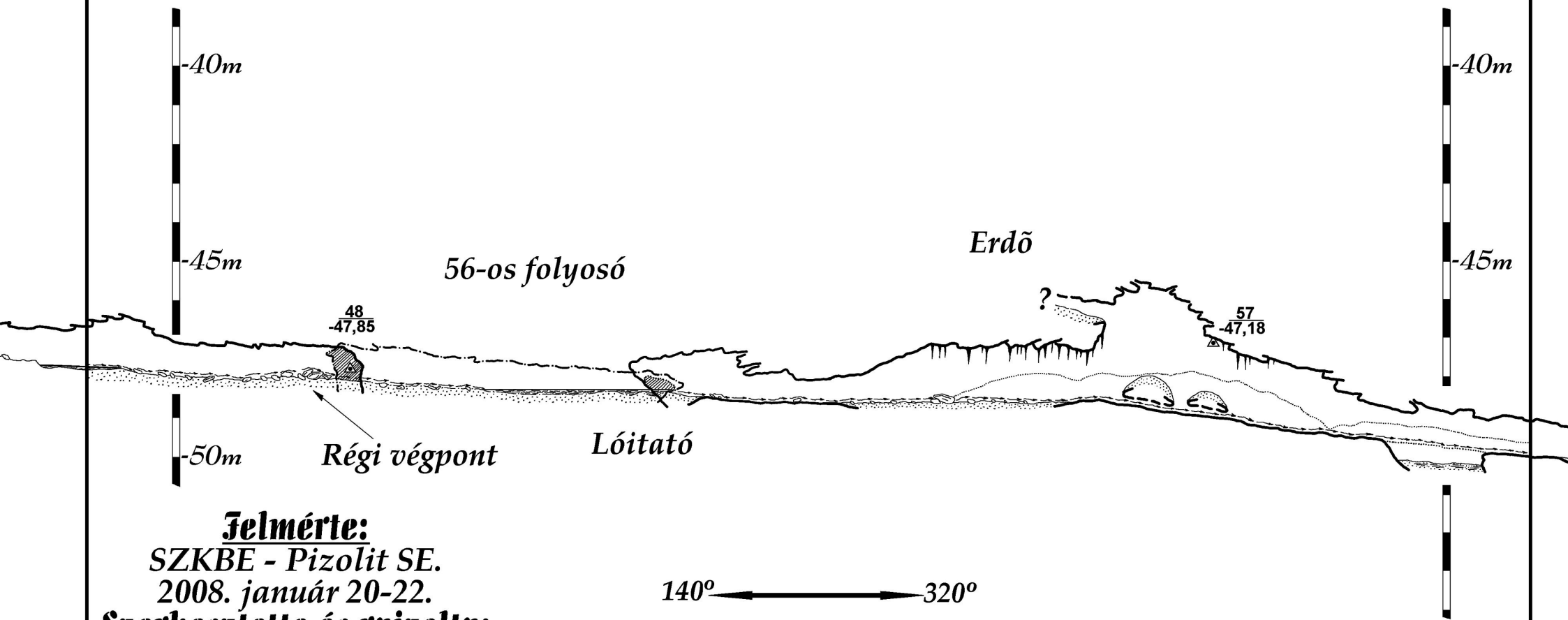
Felmérte:
 SZKBE - Pizolit SE.
 2008. január 20-22.

Szerkesztette és rajzolta:
 Szabó R. Zolán
 2008. február - április

Készült a Duna-Dráva Nemzeti Park
 Igazgatóság megbízásából
 Országos barlangnyilvántartás

Szuadó – barlang

Vetített-kiforgatott hosszszelvény IV.

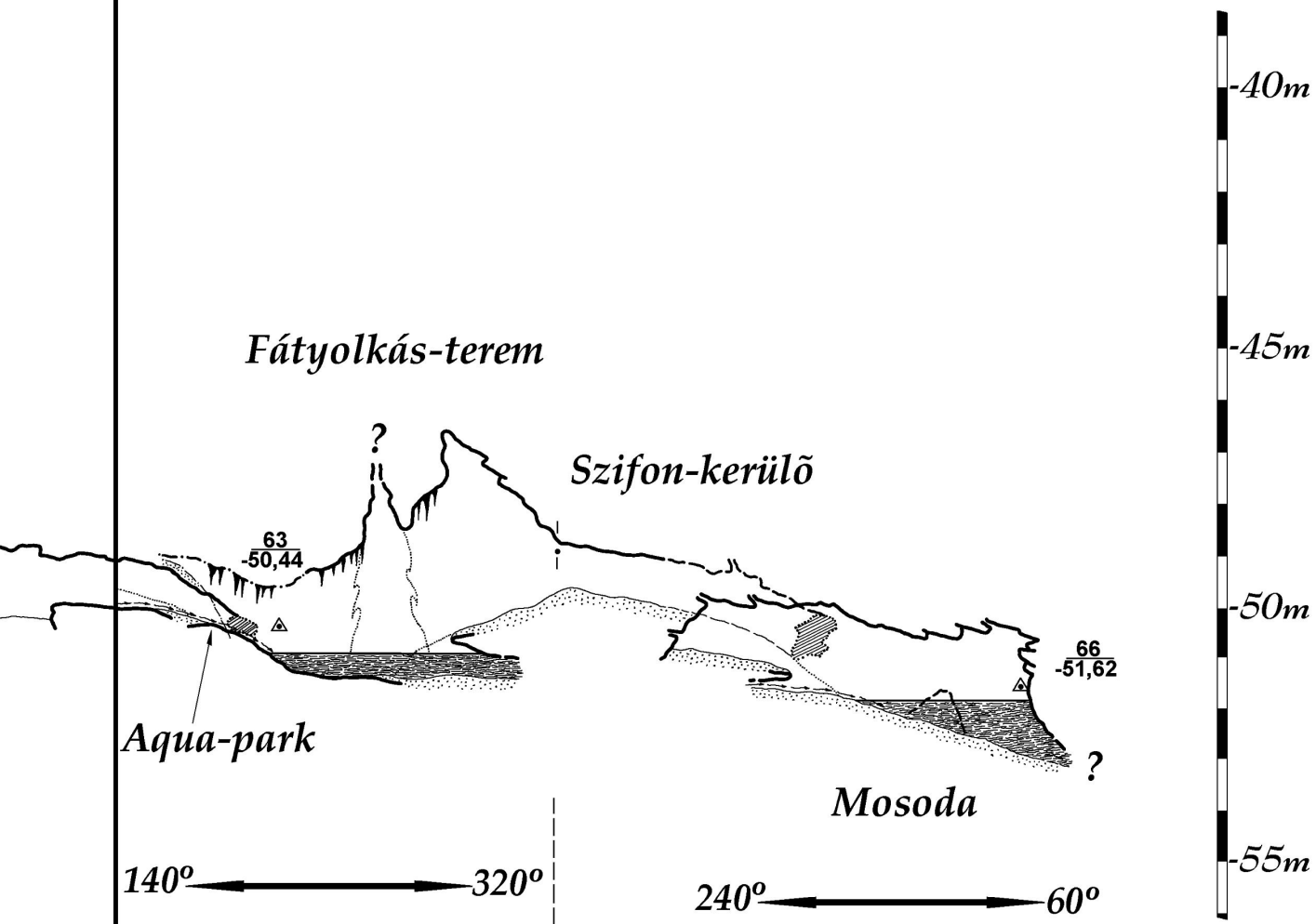


Felmérte:
 SZKBE - Pizolit SE.
 2008. január 20-22.
Szerkesztette és rajzolta:
 Szabó R. Zolán
 2008. február - április

Készült a Duna-Dráva Nemzeti Park Igazgatóság megbízásából
 Országos barlangnyilvántartás

Szuadó – barlang

Vetített-kiforgatott hosszszelvény V.



Felmérte:
 SZKBE - Pizolit SE.
 2008. január 20-22.
Szerkesztette és rajzolta:
 Szabó R. Zolán
 2008. február - április

Készült a Duna-Dráva Nemzeti Park
 Igazgatóság megbízásából
 Országos barlangnyilvántartás