

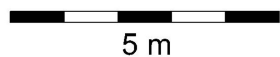
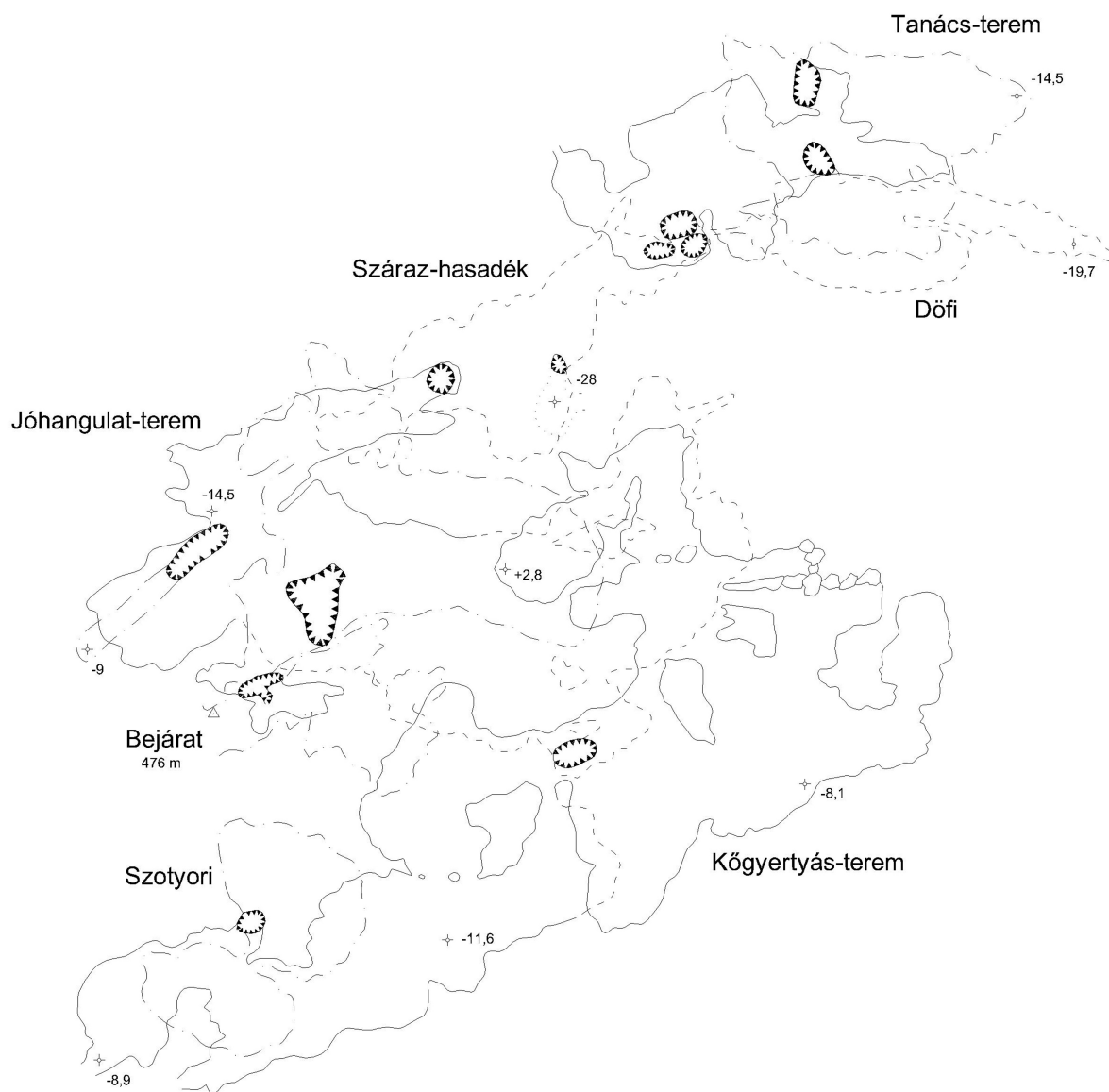
Rejtekút-barlang

Áttekintő térkép

Kataszteri száma: 4840-81

Hossza: 194 m

Mélysége: -28 m, +2,8 m

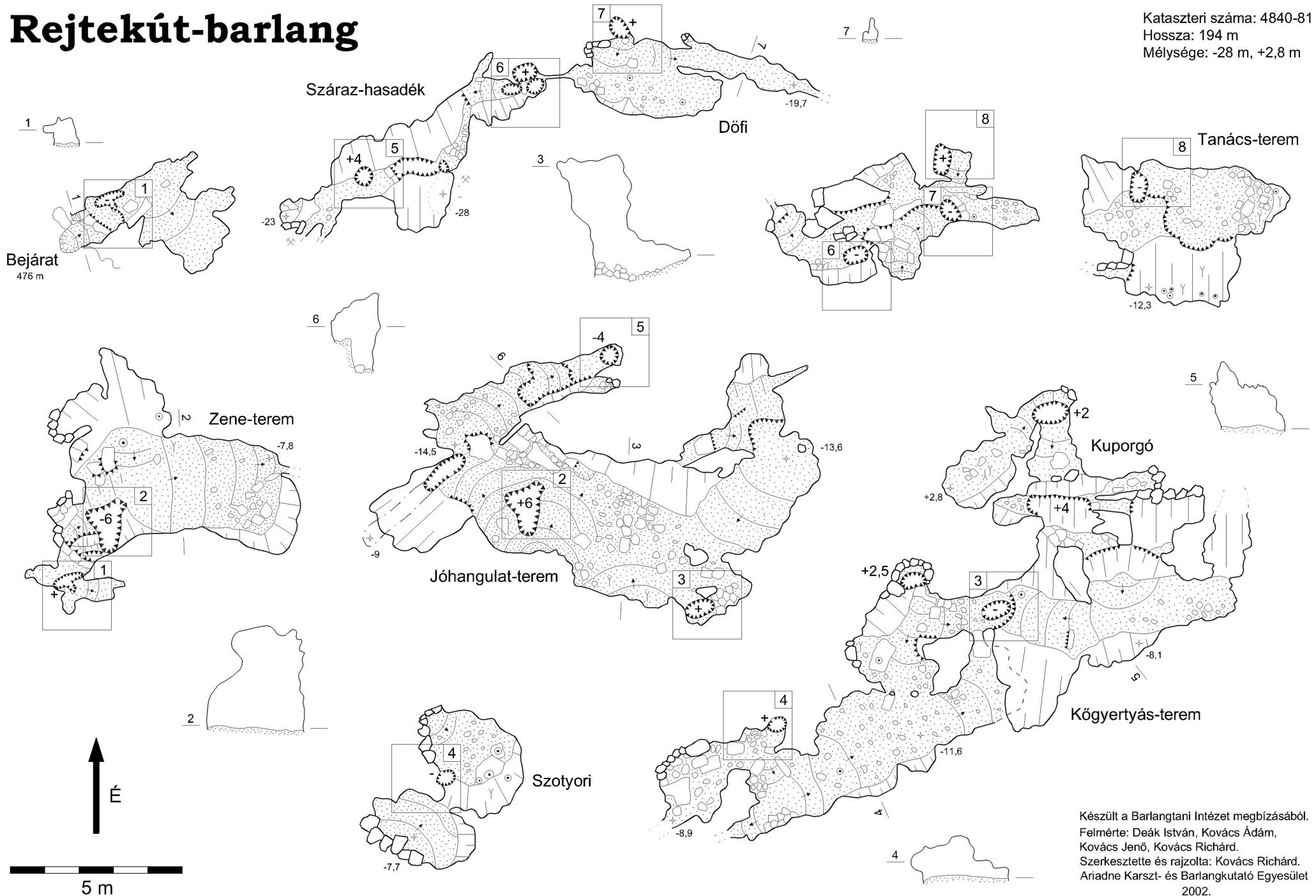


5 m

Készült a Barlangtani Intézet megbízásából.
Felmérte: Deák István, Kovács Ádám,
Kovács Jenő, Kovács Richárd.
Szerkesztette és rajzolta: Kovács Richárd.
Ariadne Karszt- és Barlangkutató Egyesület
2002.

Rejtektút-barlang

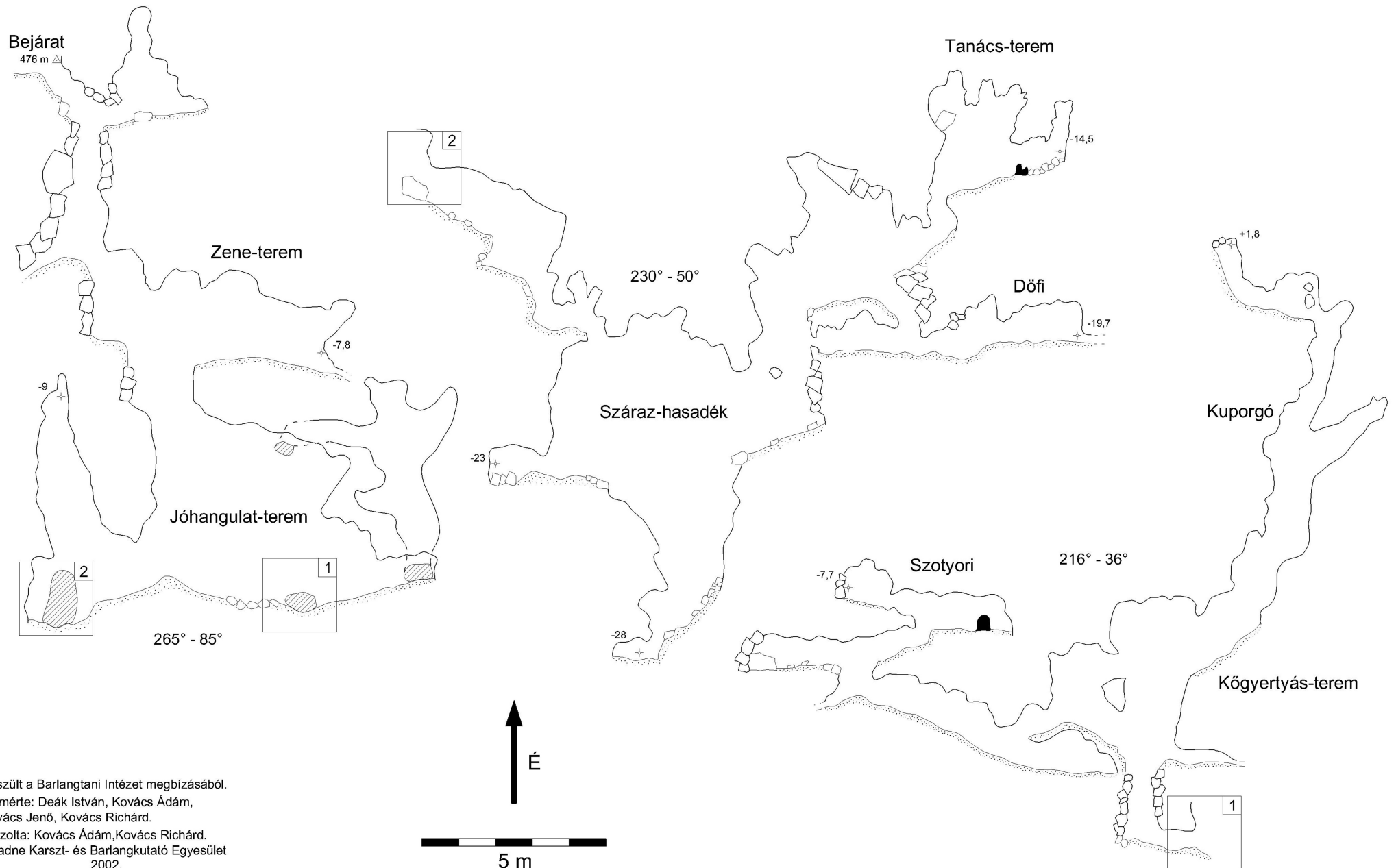
Kataszteri száma: 4840-81
 Hossza: 194 m
 Mélysége: -28 m, +2,8 m



Készült a Barlangtani Intézet megbízásából.
 Felmérte: Deák István, Kovács Ádám,
 Kovács Jenő, Kovács Richárd.
 Szerkesztette és rajzolta: Kovács Richárd.
 Ariadne Karszt- és Barlangkutató Egyesület
 2002.

Rejtektút-barlang

Kataszteri száma: 4840-81
Hossza: 194 m
Mélysége: -28 m, +2,8 m



Készült a Barlangtani Intézet megbízásából.
Felmérte: Deák István, Kovács Ádám,
Kovács Jenő, Kovács Richárd.
Rajzolta: Kovács Ádám, Kovács Richárd.
Ariadne Karszt- és Barlangkutató Egyesület
2002.