

A DIABÁZ-BARLANG ATLASZA

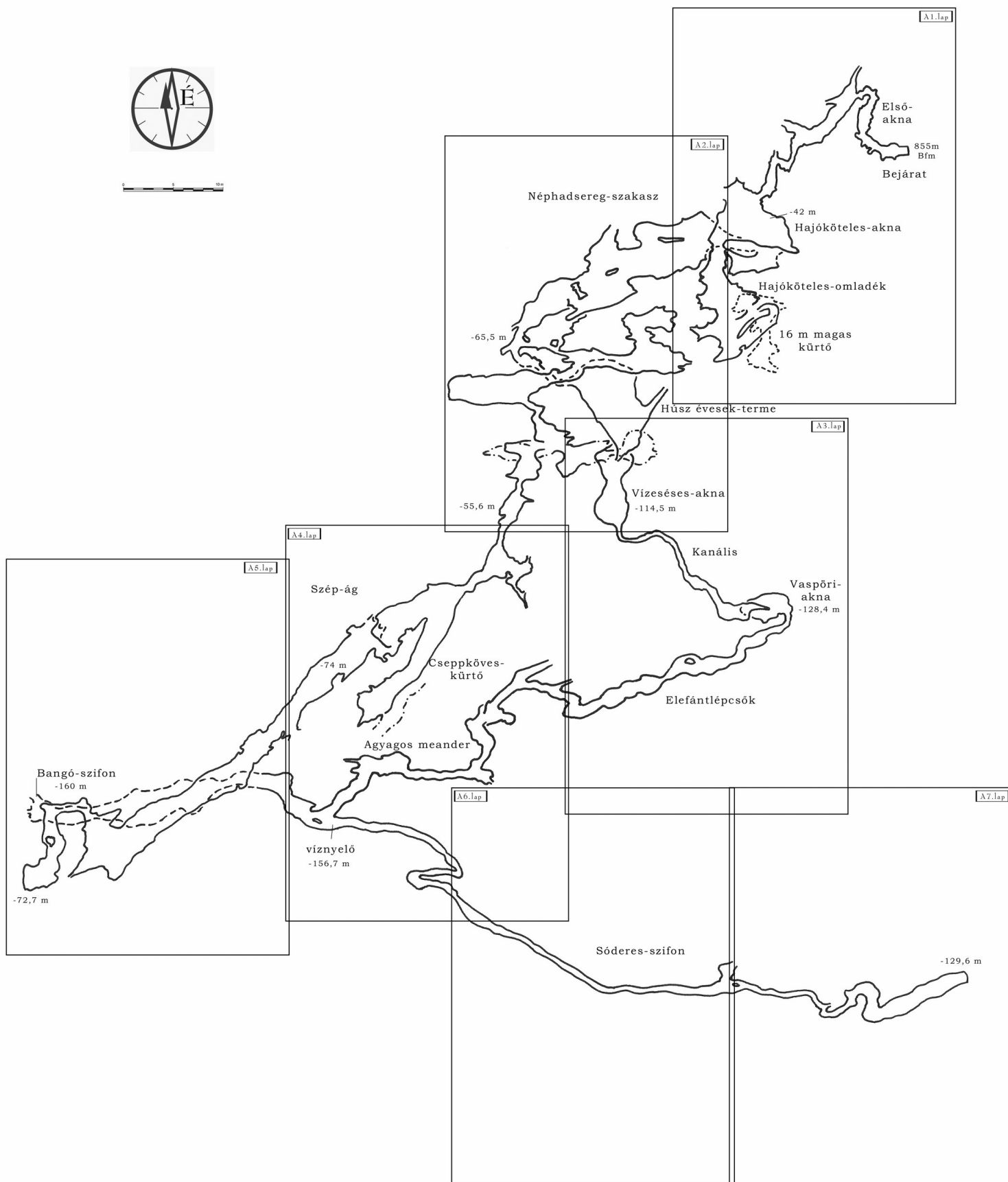
A photograph of a cave interior. In the center, a person wearing a red jacket, black pants, and a red helmet stands with their back to the camera, looking towards a large, textured rock formation. The cave walls are covered in various rock formations, including large, rounded stalagmites and hanging stalactites. The lighting is warm and focused on the central area, creating a dramatic atmosphere. The overall scene is a detailed view of a cave's natural beauty.

Szabó Zoltán 2006.

Készült a Bükki Nemzeti Park Igazgatóság megbízásából

DIABÁZ-BARLANG

Alaprajz az M 1:100-as méretarányú
szelvények megjelölésével



Felmérték: Balázs Gergely, Egri László, Gulyás Péter
Kamarás Norbert, Nagy András, Nádházi János
Orbán Zsolt, Papp Norbert, Pataki Róbert, Rudolf Zoltán
Szabó Zoltán

Országos barlangnyilvántartás. Szabó Zoltán, 2003-2006.

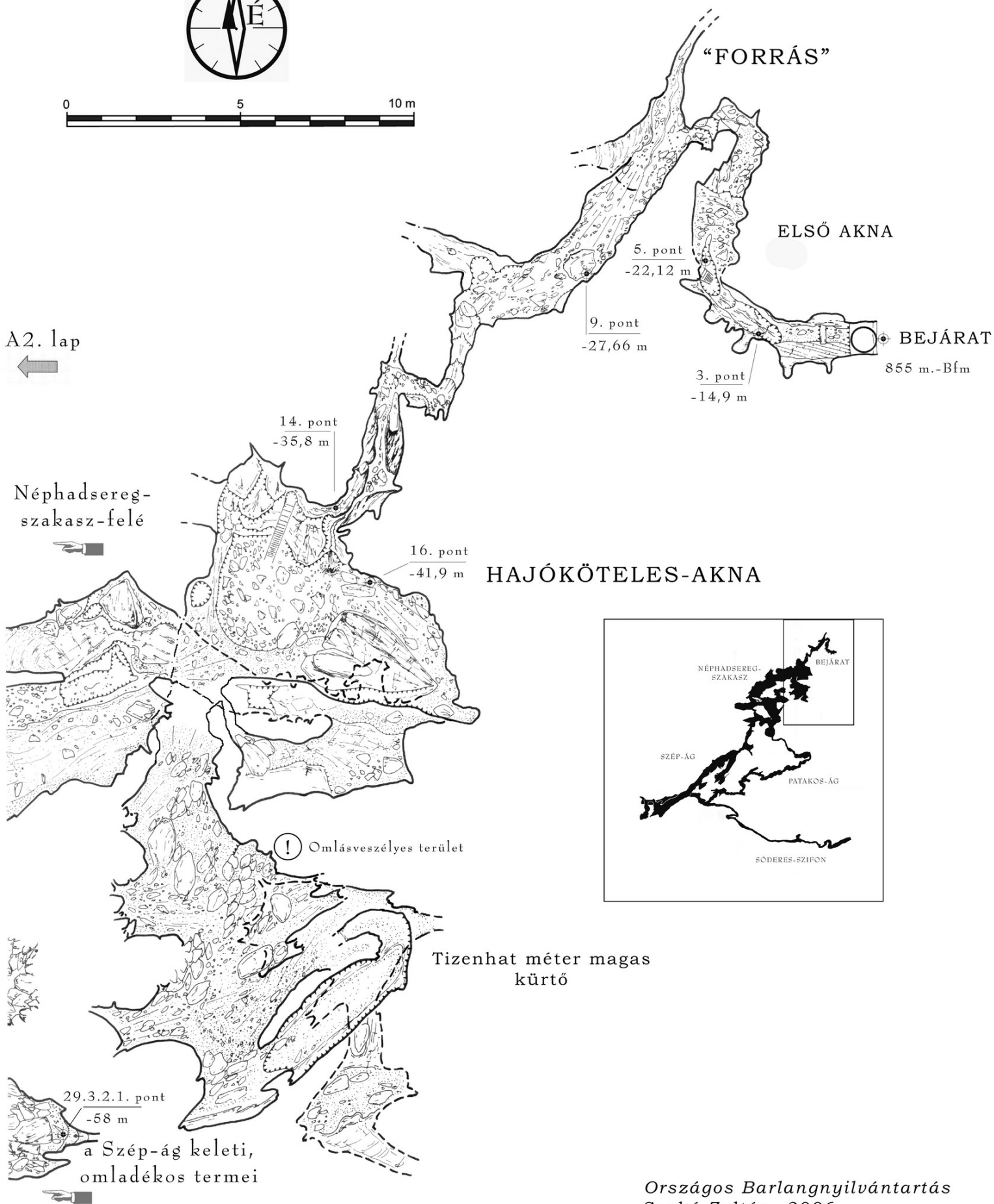
DIABÁZ-BARLANG

(ALAPRAJZ)

Bükk-hegység, Bánkút



A2. lap

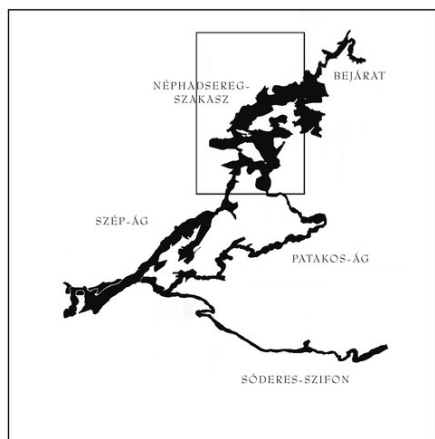


DIABÁZ-BARLANG

A2. lap

(ALAPRAJZ)

Bükk-hegység, Bánkút



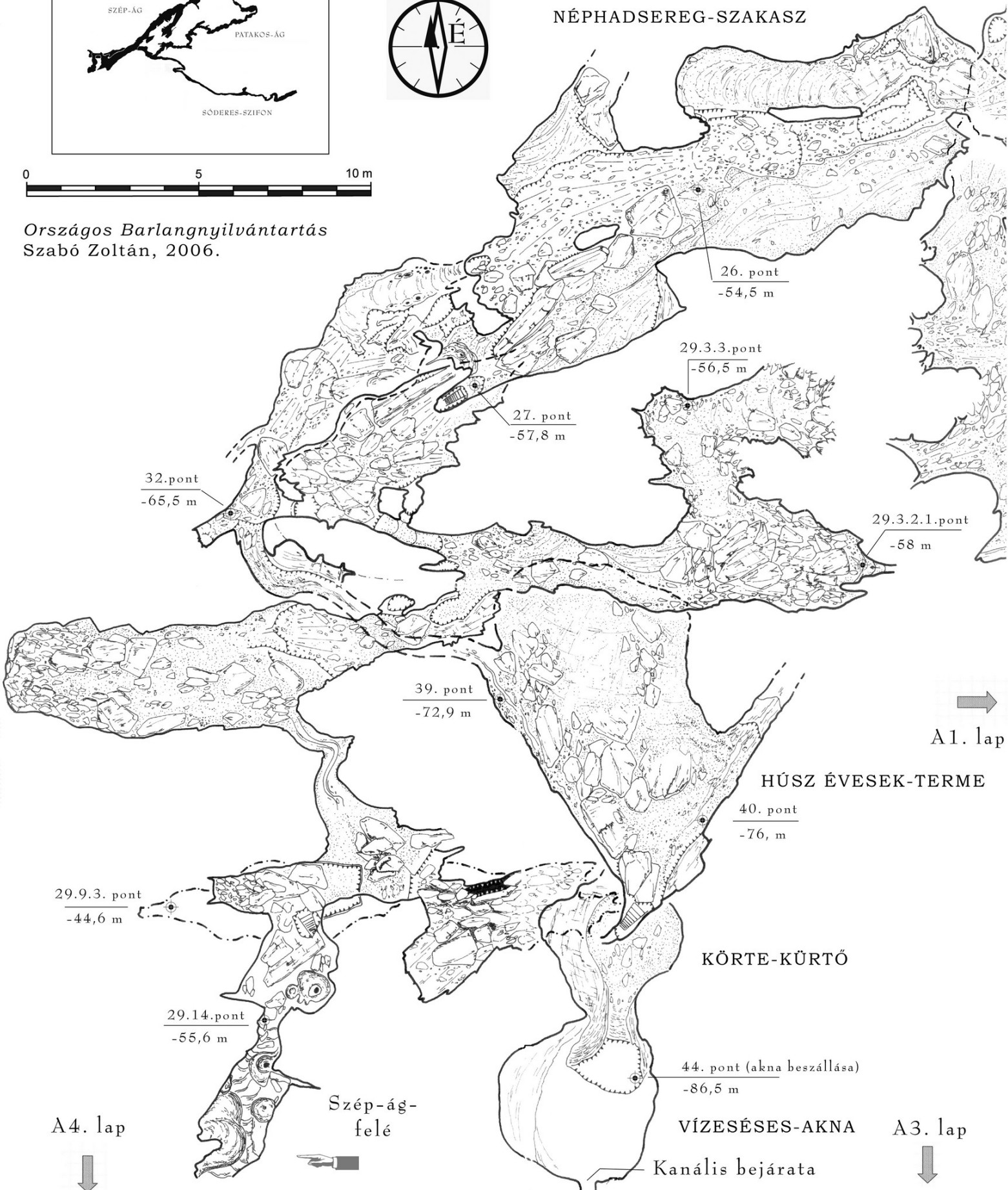
Országos Barlangnyilvántartás
Szabó Zoltán, 2006.



bejárat
felé



NÉPHADSEREG-SZAKASZ



A1. lap



HÚSZ ÉVESEK-TERME

40. pont
-76, m

KÖRTE-KÜRTŐ

44. pont (akna beszállása)
-86,5 m

VÍZESÉSES-AKNA

Kanális bejárata

A4. lap



Szép-ág-
felé



A3. lap

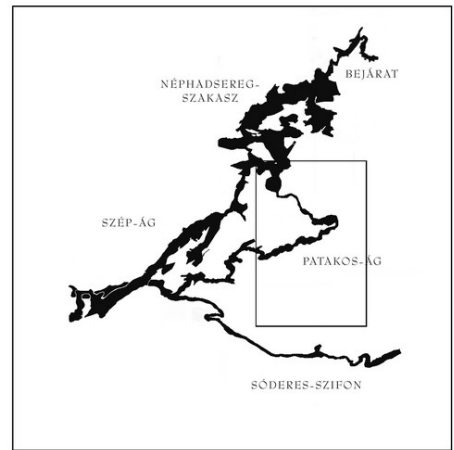
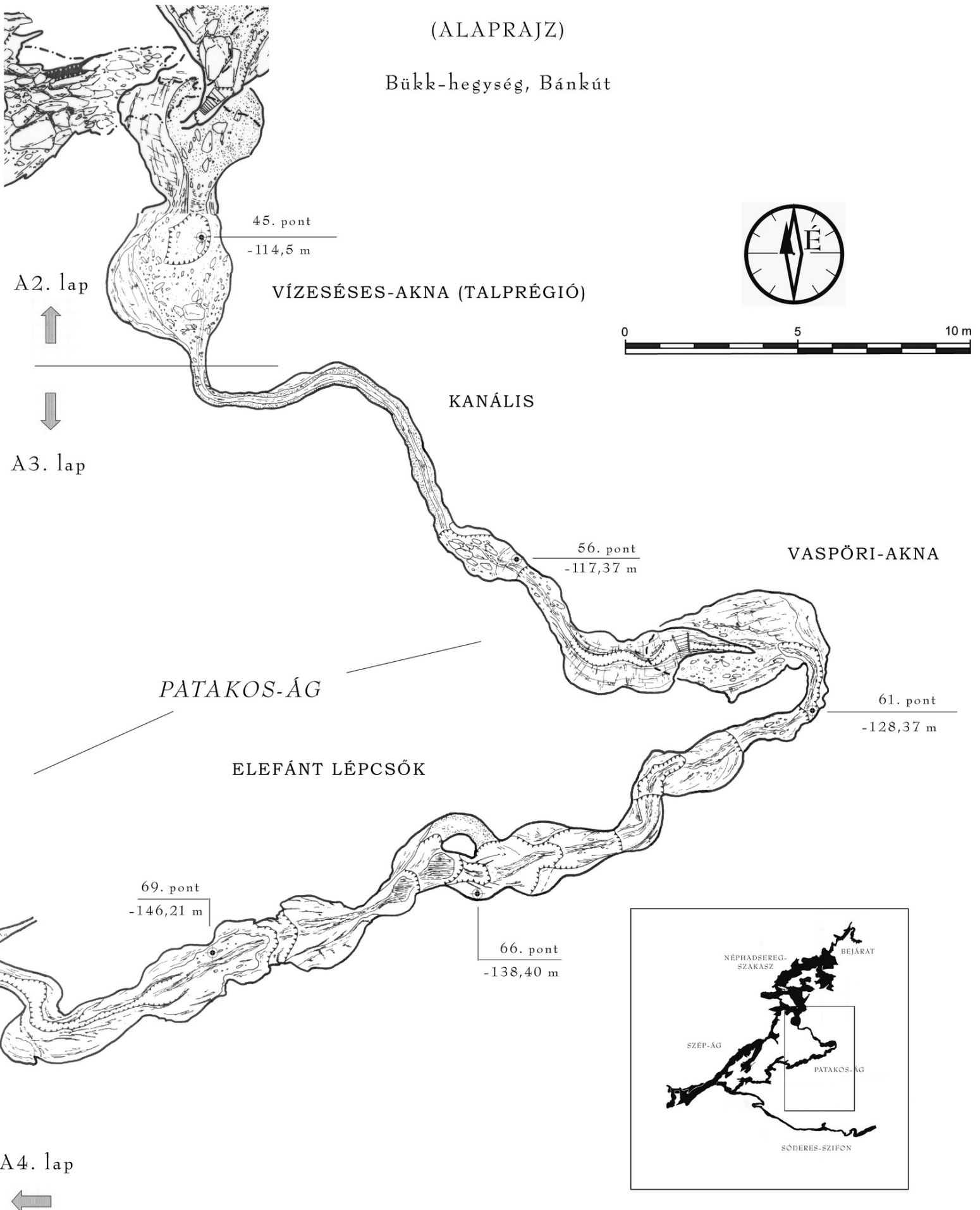


DIABÁZ-BARLANG

A3. lap

(ALAPRAJZ)

Bükk-hegység, Bánkút



A4. lap



A2. lap

DIABÁZ-BARLANG

(ALAPRAJZ)

Bükk-hegység, Bánkút

Néphadsereg-
szakasz-felé



SZÉP-ÁG

29.18. pont
-59,18 m

29.25. pont
-74 m

A3. lap

CSEPPKÖVES HASADÉK

75. pont
-145 m

29.20.3. pont
-50 m

KÜRTŐ

Kanális-felé

78. pont
-148,7 m

Szép-ág végpont-
felé

86. pont
-149,8 m

82. pont
-148,6 m

AGYAGOS MEANDER

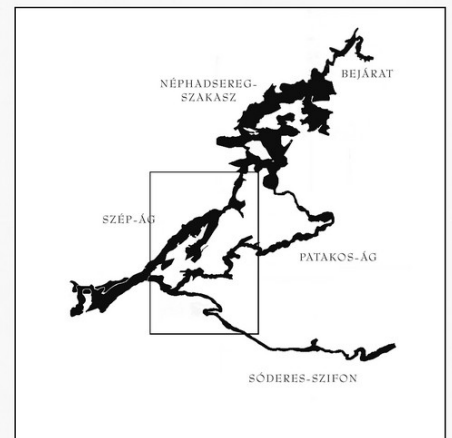
"Bangó-szifon"-
felé

PATAKOS-ÁG

88. pont
-151 m

SÓDERES-SZIFON

91.1. pont
-156,7 m



A5. lap

89.6. pont
-151 m

A6. lap

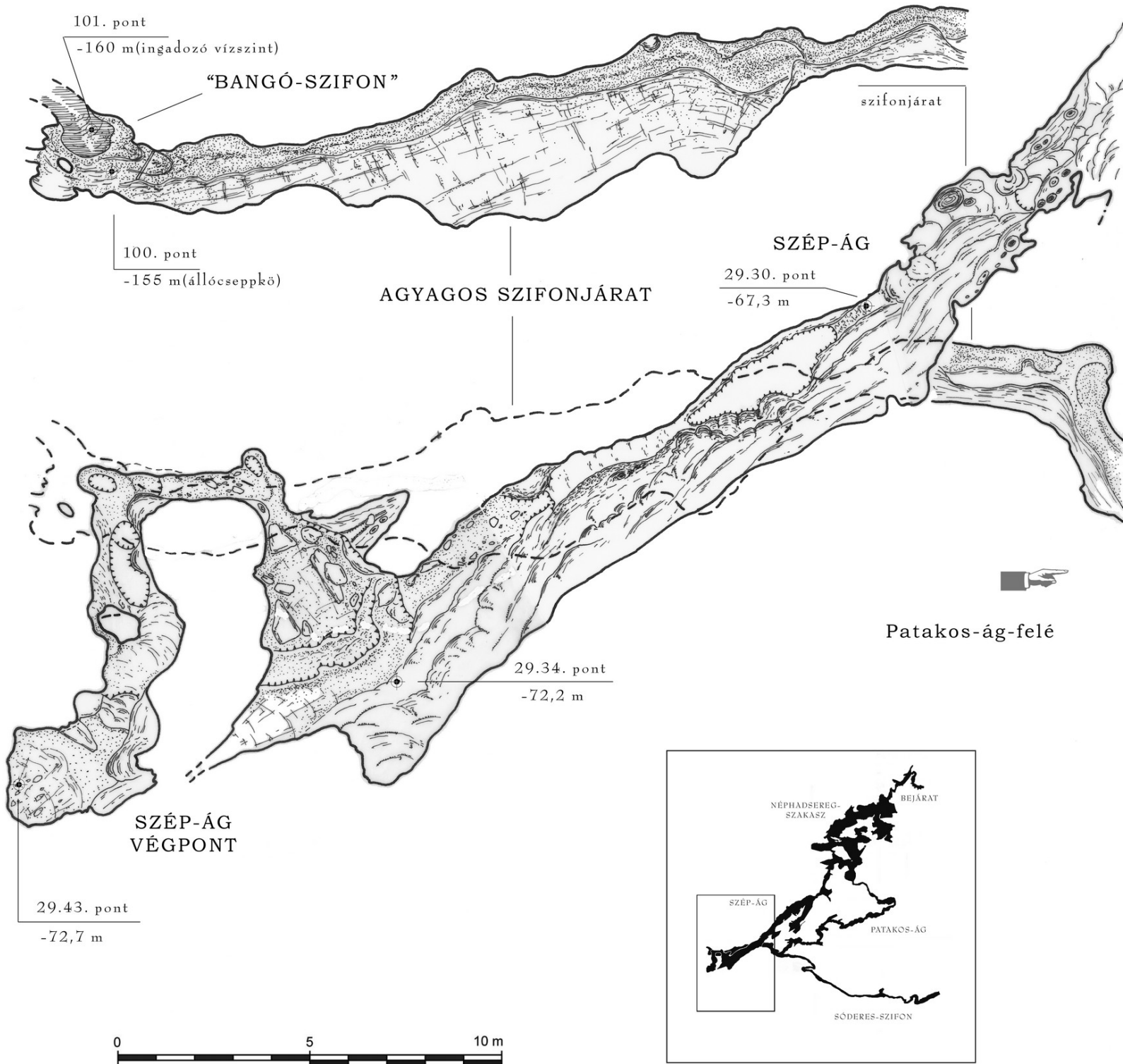
DIABÁZ-BARLANG

A5. lap

(ALAPRAJZ)

Bükk-hegység, Bánkút

A4. lap →



DIABÁZ-BARLANG

(ALAPRAJZ)

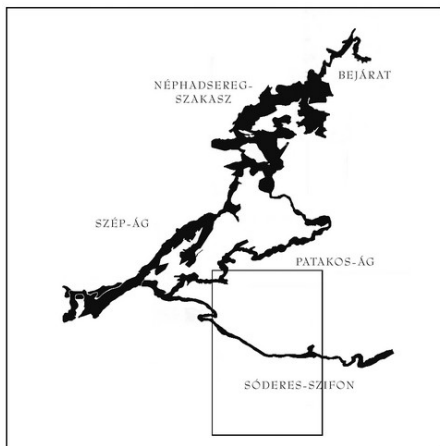
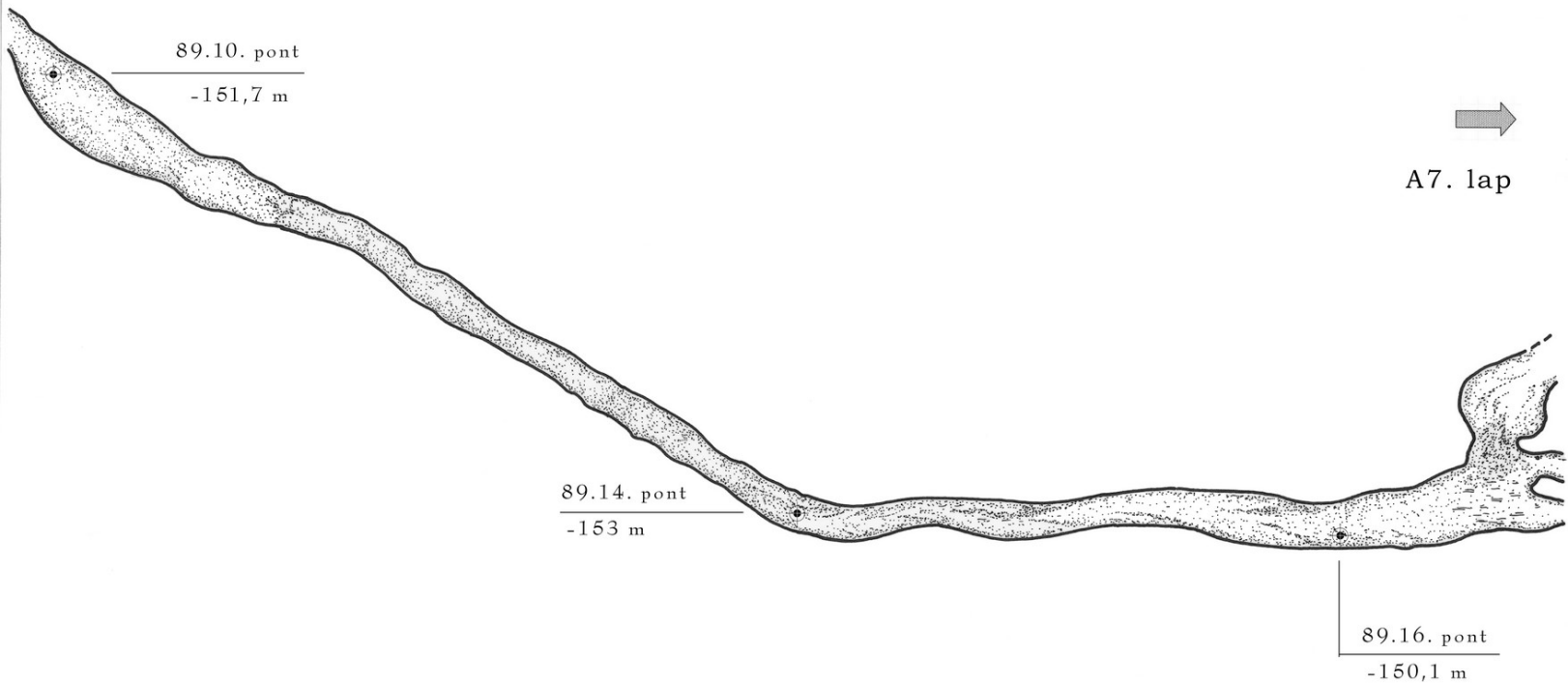
Bükk-hegység, Bánkút



A4. lap



A7. lap

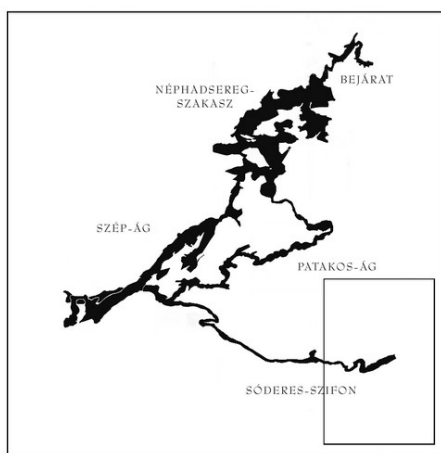


DIABÁZ-BARLANG

A7. lap

(ALAPRAJZ)

Bükk-hegység, Bánkút



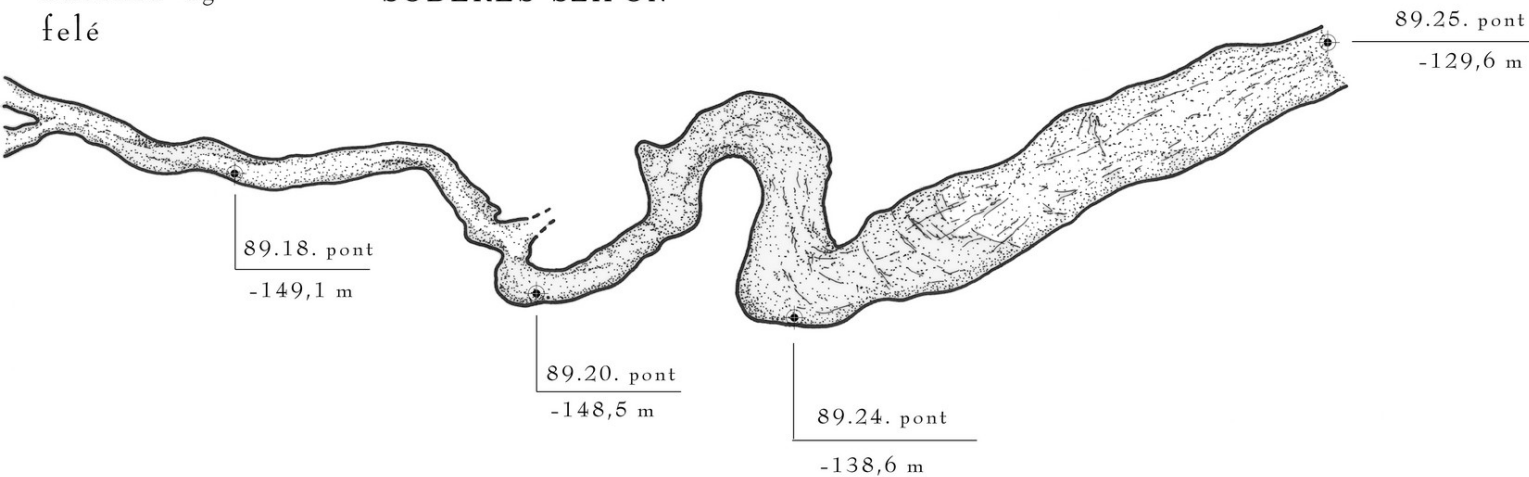
A6. lap



Patakos-ág-
felé

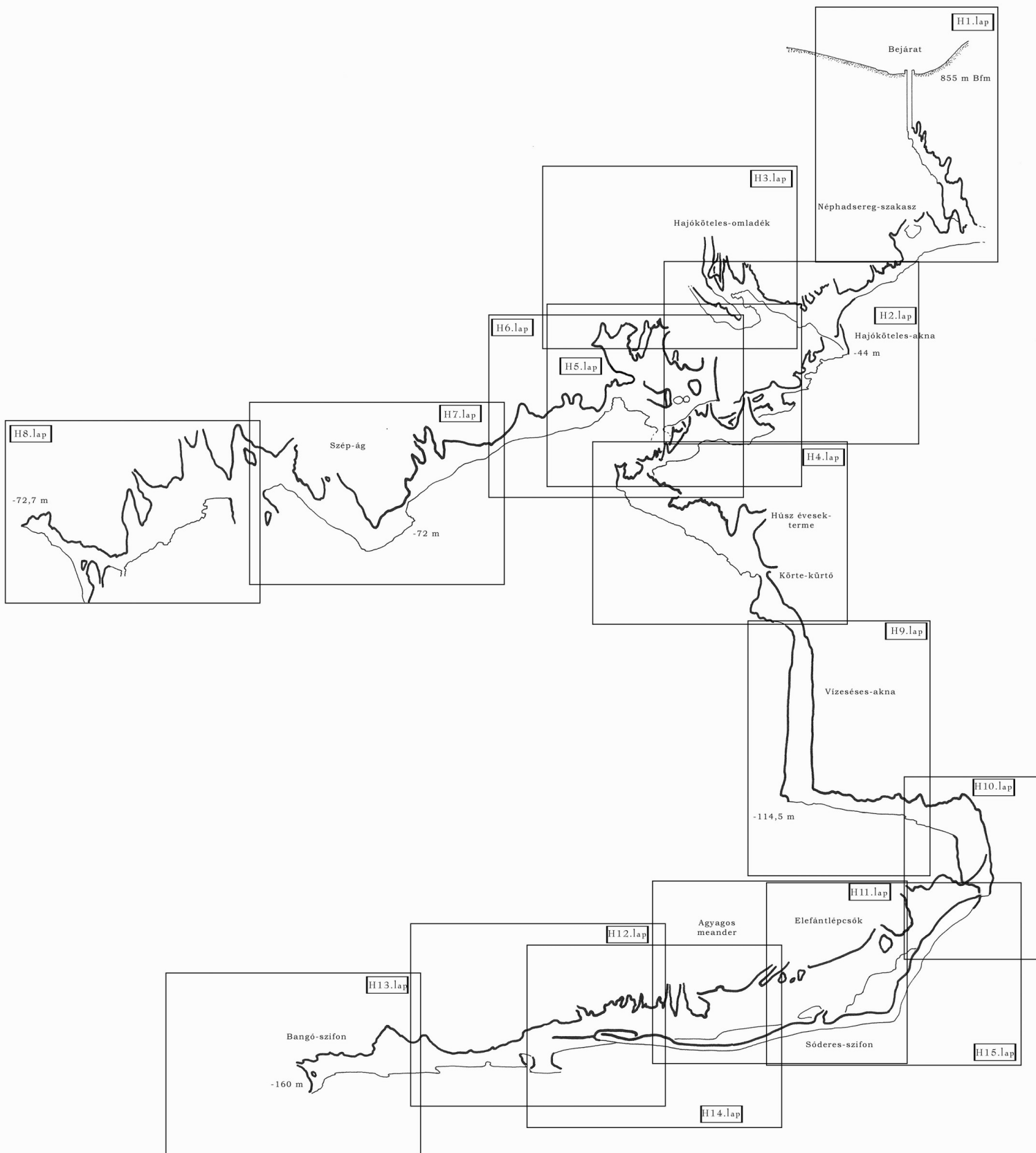
SÓDERES-SZIFON

VÉGPONT



DIABÁZ-BARLANG

Hossz-szelvény az M 1:100-as méretarányú
szelvények megjelölésével



Felmérték: Balázs Gergely, Egri László, Gulyás Péter
Kamarás Norbert, Nagy András, Nádházi János
Orbán Zsolt, Papp Norbert, Pataki Róbert, Rudolf Zoltán
Szabó Zoltán

Országos barlangnyilvántartás. Szabó Zoltán, 2003-2006.

DIABÁZ-BARLANG

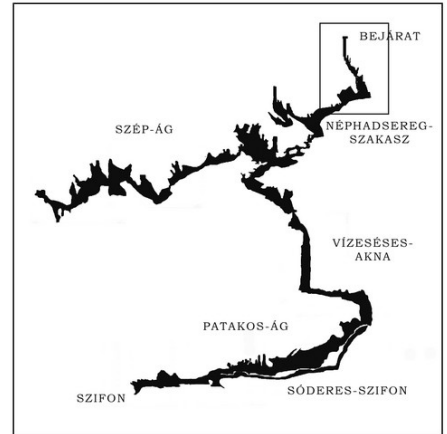
(KITERÍTETT HOSSZ-SZELVÉNY)

Bükk-hegység, Bánkút



BEJÁRAT

0.pont, 855m-Bfm



150°

1. pont
- 9,3 m

ELSŐ AKNA

50°

6. pont
-23,15 m

Forrás

H2. lap

Néphadsereg-
szakasz



H2. lap

DIABÁZ-BARLANG

(KITERÍTETT HOSSZ-SZELVÉNY)

H1. lap

10. pont
-30,5 m

Bejárat-
felé

Bükk-hegység, Bánkút

Hajókötteles-akna
omladékszónája-felé

H3. lap

13. pont
-35 m

50°

HAJÓKÖTELES-AKNA

vetített töréspont (320 fok)

17. pont
-44 m

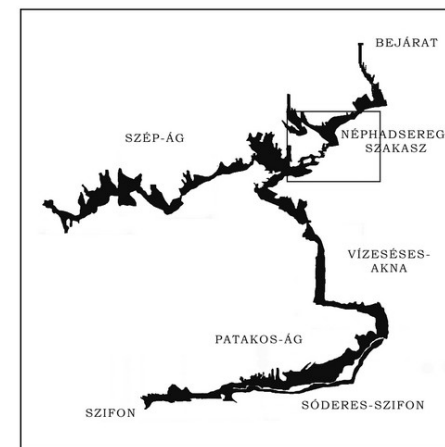


24. pont
-50,2 m

H4. lap

NÉPHADSEREG-SZAKASZ

50°

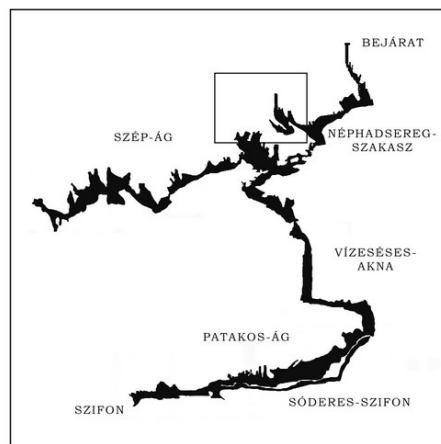


DIABÁZ-BARLANG

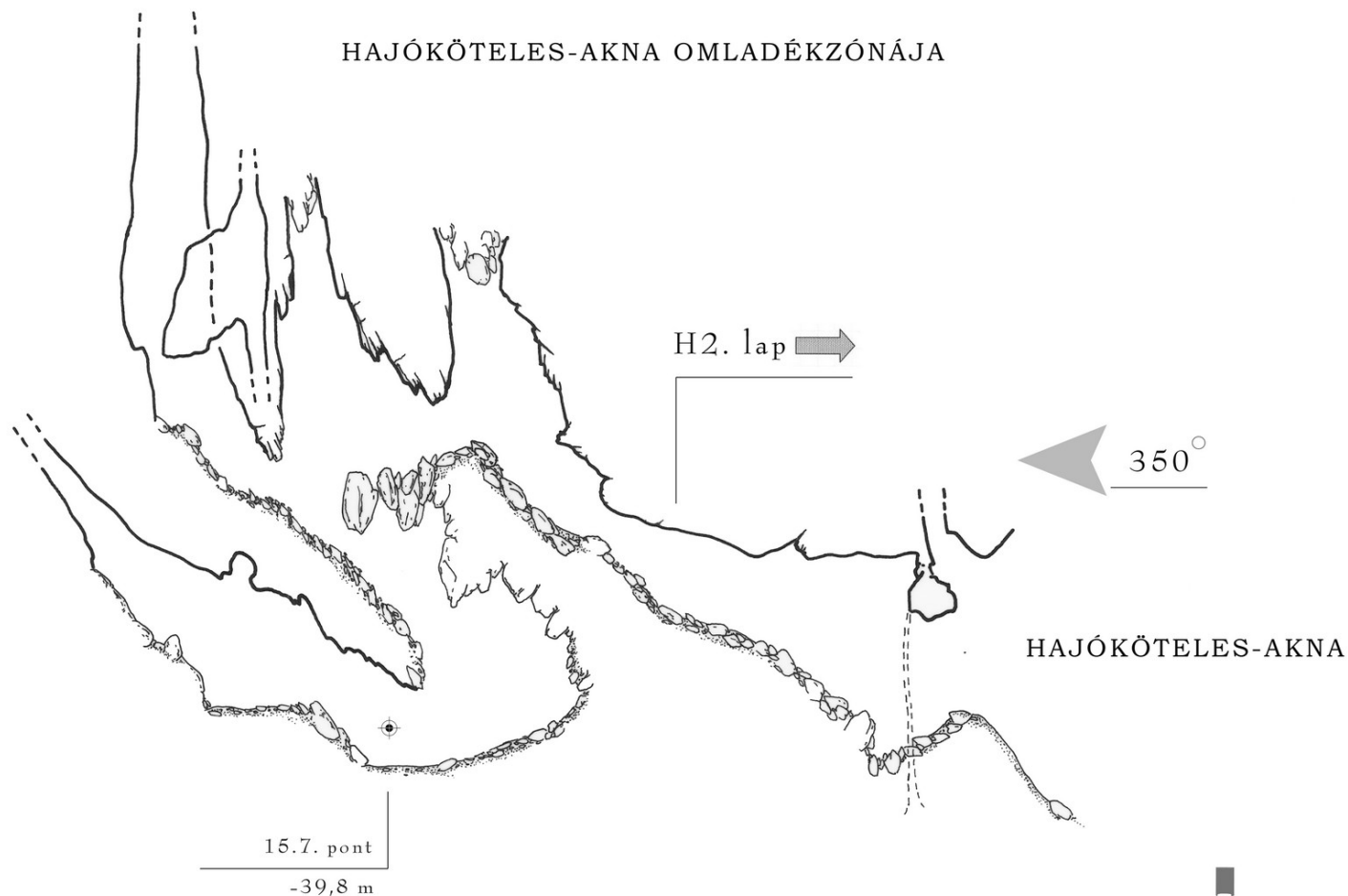
(KITERÍTETT HOSSZ-SZELVÉNY)

Bükk-hegység, Bánkút

TIZENHAT MÉTER
MAGAS KÜRTŐ



HAJÓKÖTELES-AKNA OMLADÉKZÓNÁJA



DIABÁZ-BARLANG

(KITERÍTETT HOSSZ-SZELVÉNY)

Bükk-hegység, Bánkút



Bejárat-
felé
50

A Szép-ág bejárata

vetített
töréspont
(345 fok)

34. pont
-67,8 m

300° →

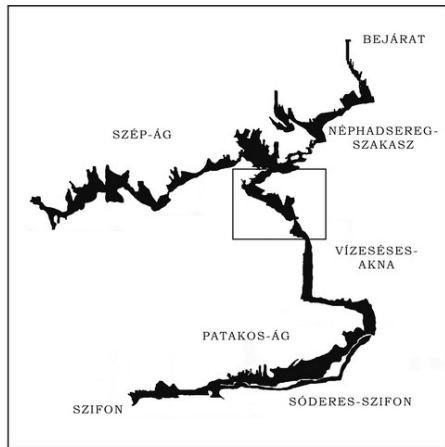
38. pont
-72,8 m

HÚSZ ÉVESEK-TERME

41. pont
-79,3 m

KÖRTE-KÜRTŐ

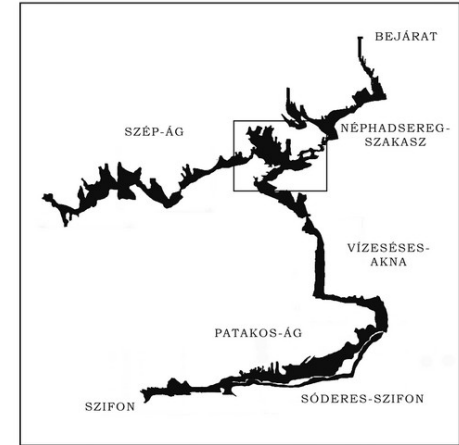
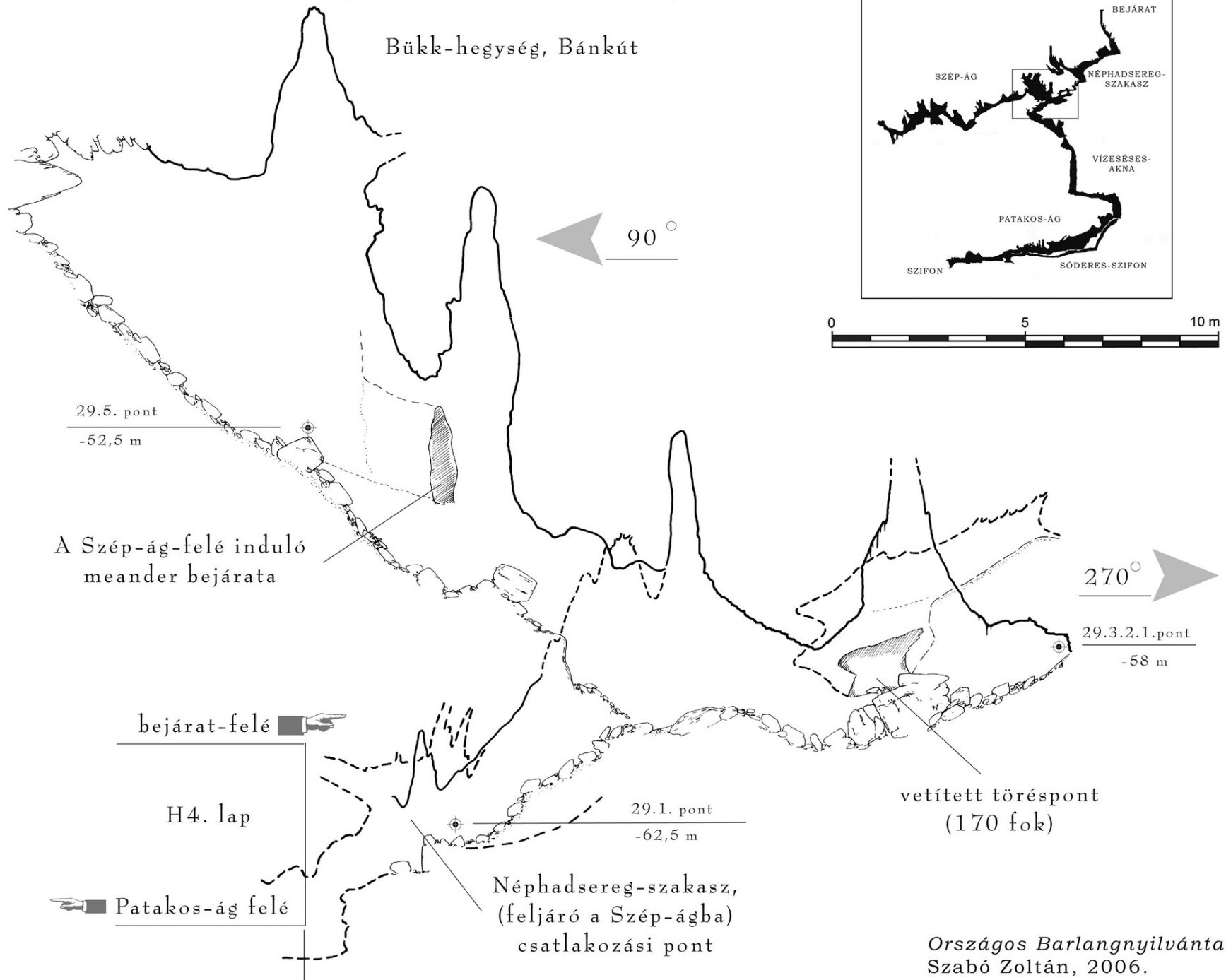
44. pont
-86,5 m



DIABÁZ-BARLANG

(KITERÍTETT HOSSZ-SZELVÉNY)

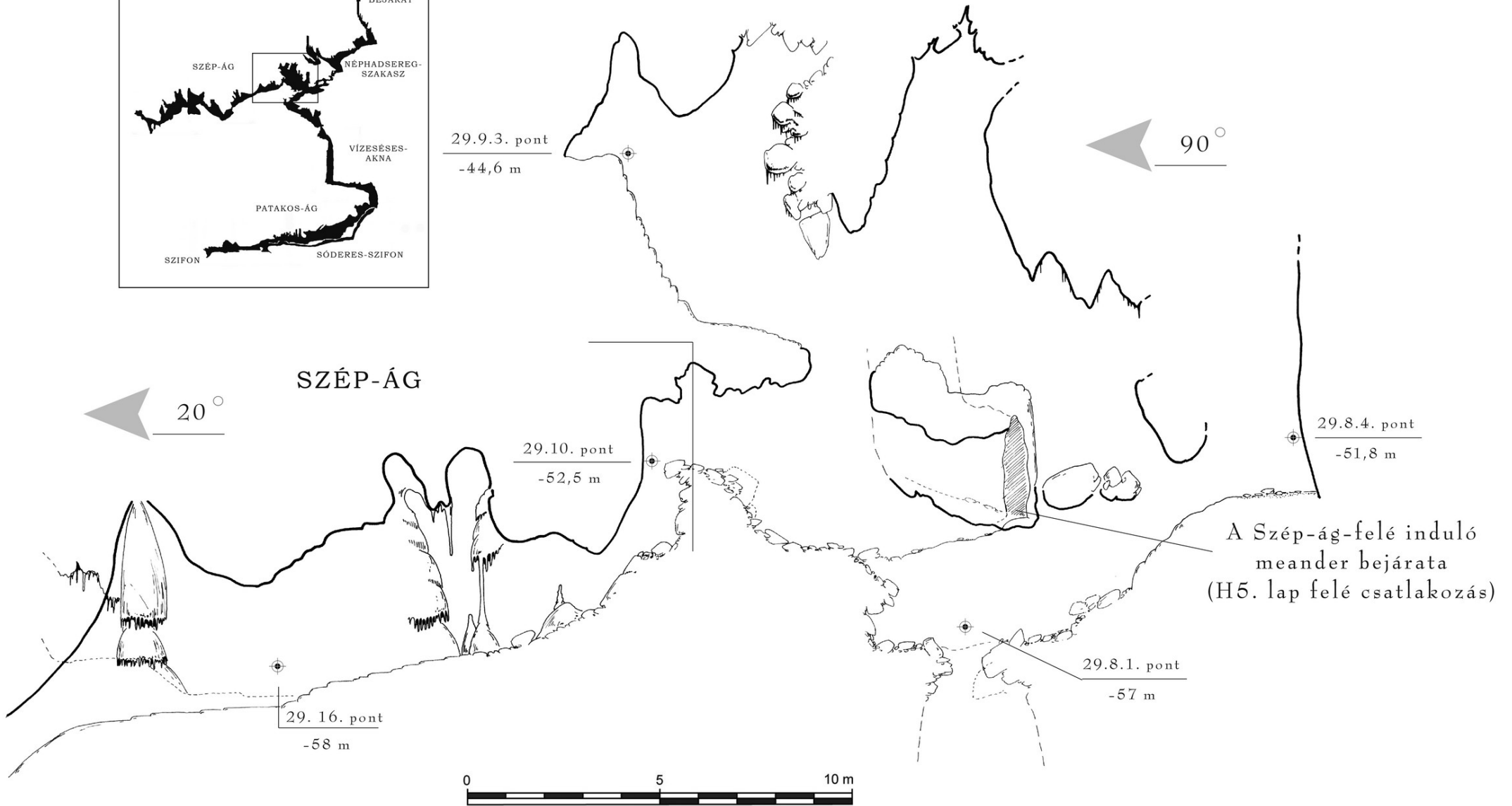
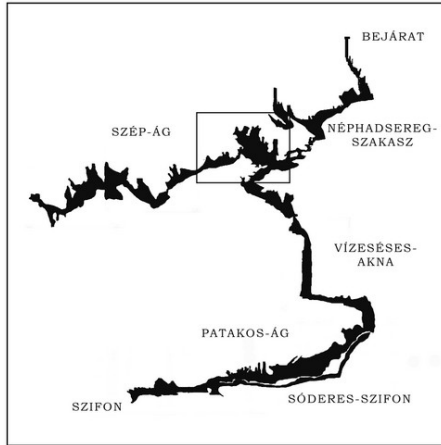
Bükk-hegység, Bánkút



DIABÁZ-BARLANG

(KITERÍTETT HOSSZ-SZELVÉNY)

Bükk-hegység, Bánkút



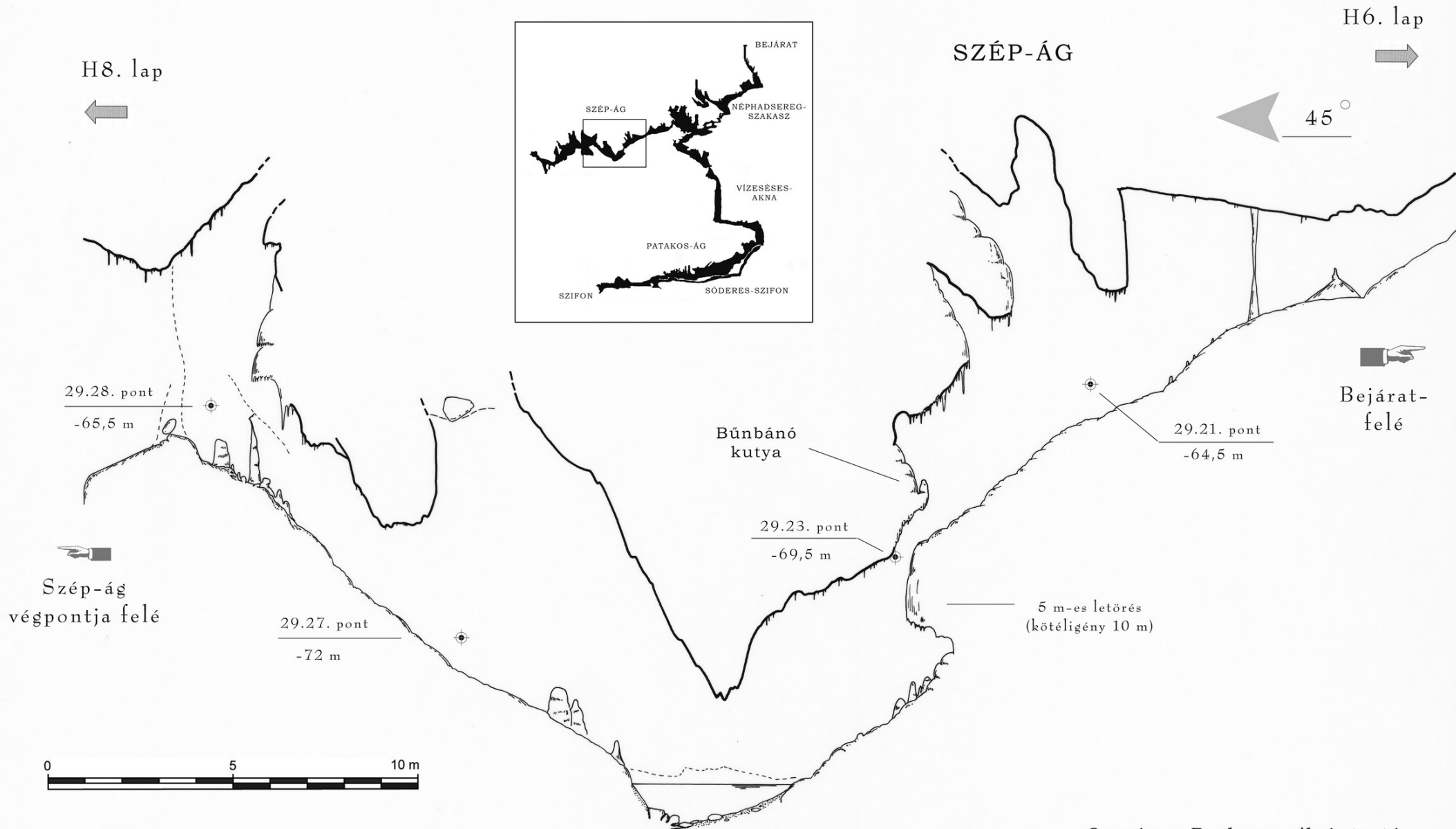
A Szép-ág-felé induló meander bejárata (H5. lap felé csatlakozás)

DIABÁZ-BARLANG

H7. lap

(KITERÍTETT HOSSZ-SZELVÉNY)

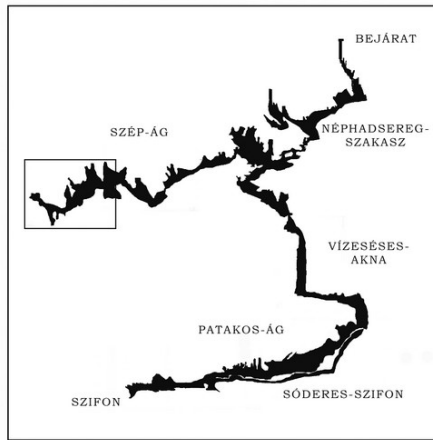
Bükk-hegység, Bánkút



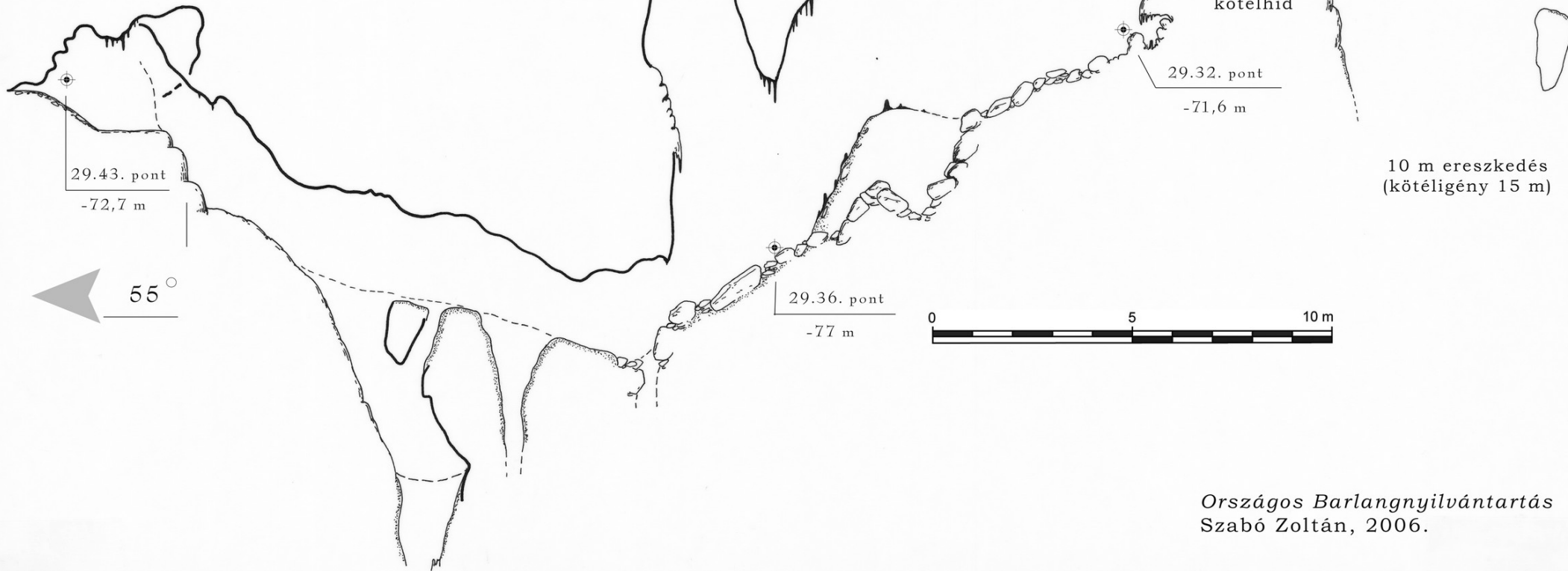
DIABÁZ-BARLANG

(KITERÍTETT HOSSZ-SZELVÉNY)

Bükk-hegység, Bánkút



SZÉP-ÁG VÉGPONT

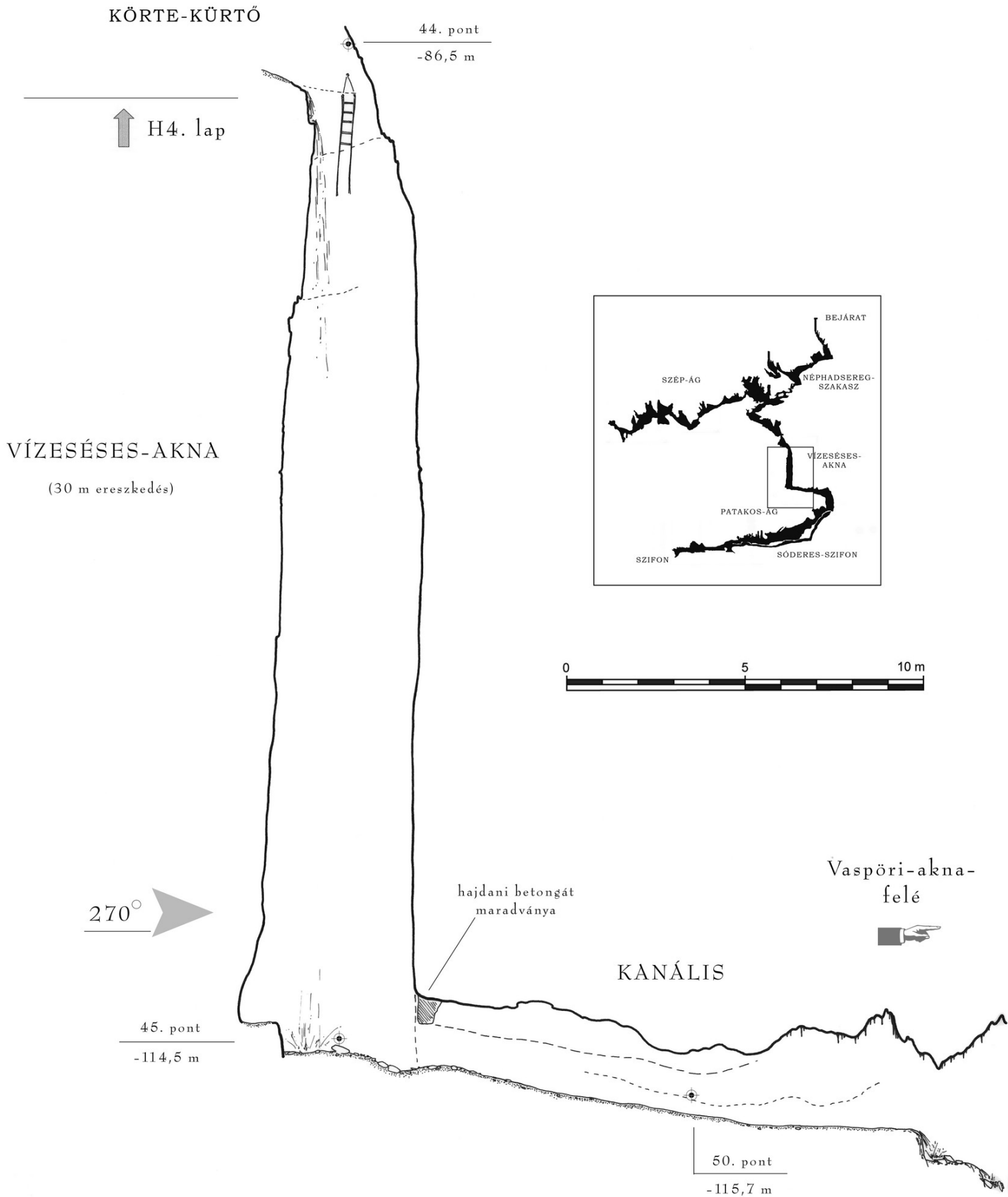


DIABÁZ-BARLANG

H9. lap

(KITERÍTETT HOSSZ-SZELVÉNY)

Bükk-hegység, Bánkút



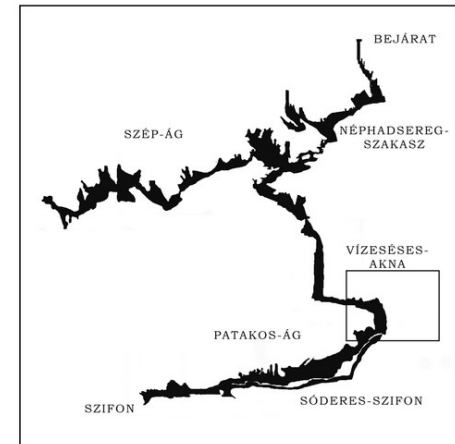
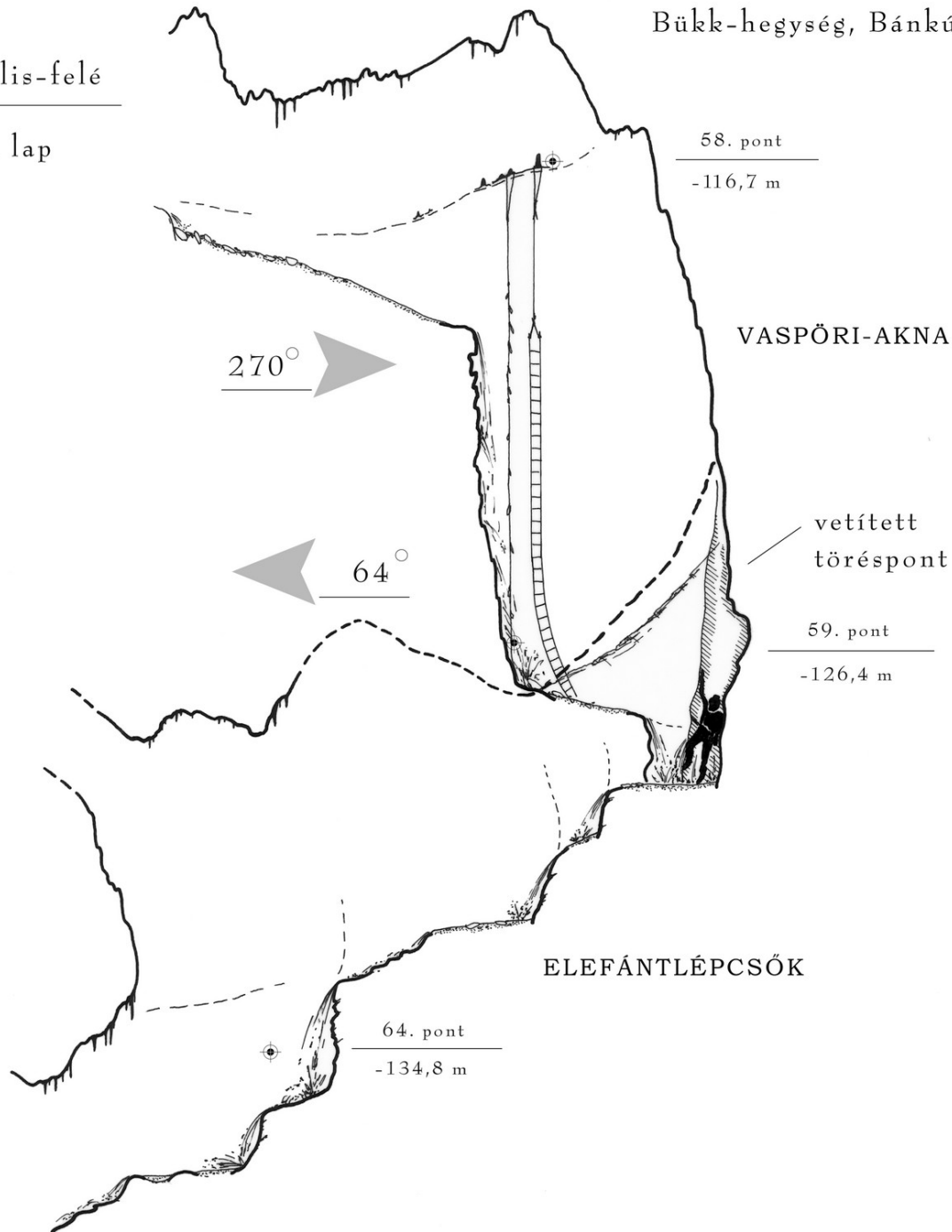
DIABÁZ-BARLANG

(KITERÍTETT HOSSZ-SZELVÉNY)

Bükk-hegység, Bánkút

➔ Kanális-felé

← H9. lap



H11. lap



DIABÁZ-BARLANG

(KITERÍTETT HOSSZ-SZELVÉNY)

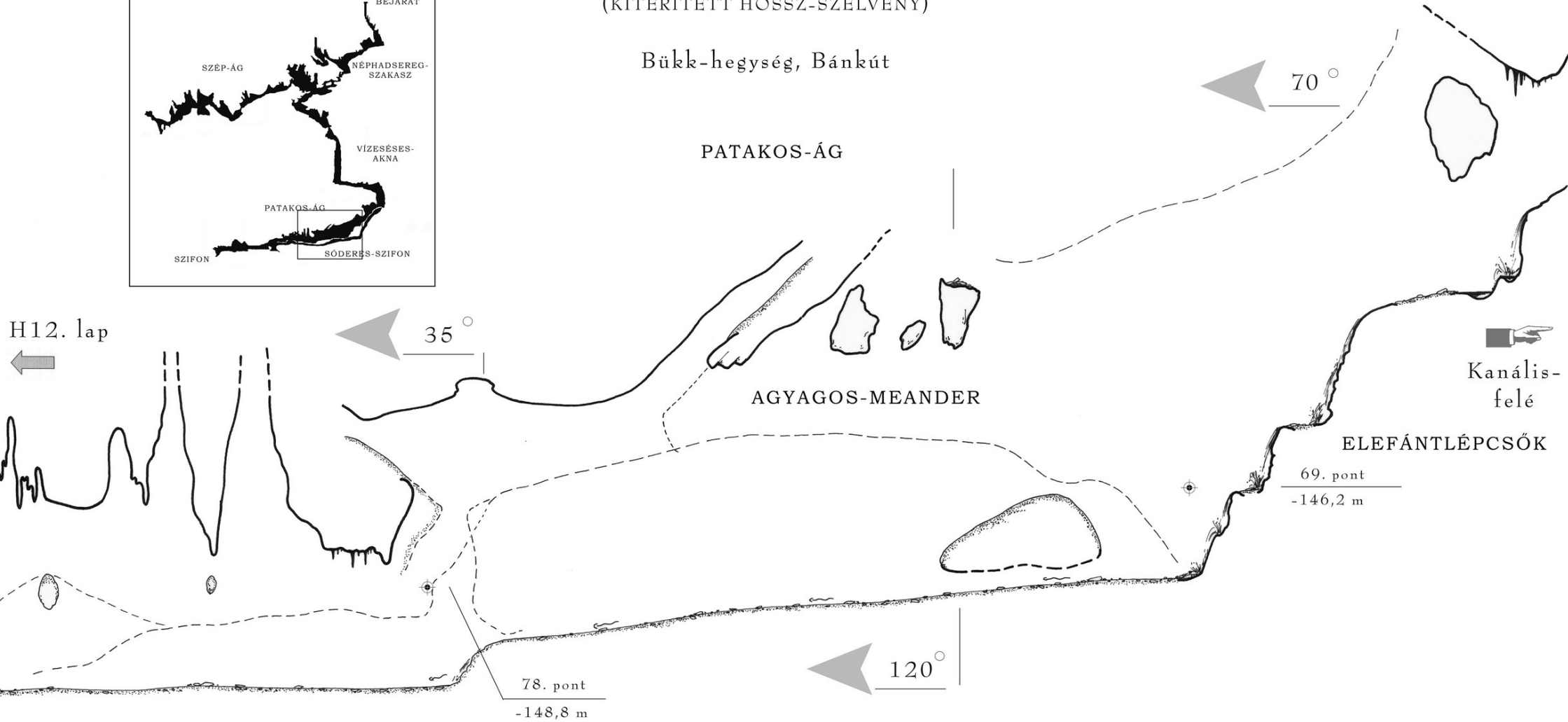
Bükk-hegység, Bánkút

H11. lap

H10. lap →



H12. lap ←



DIABÁZ-BARLANG

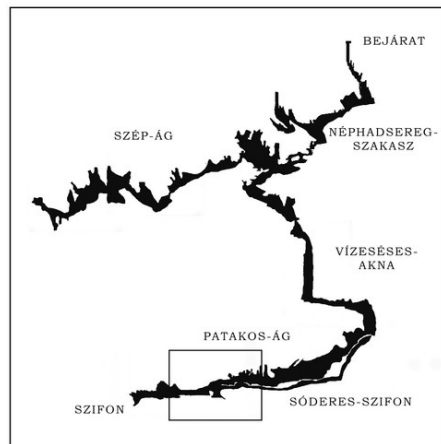
H12. lap

(KITERÍTETT HOSSZ-SZELVÉNY)

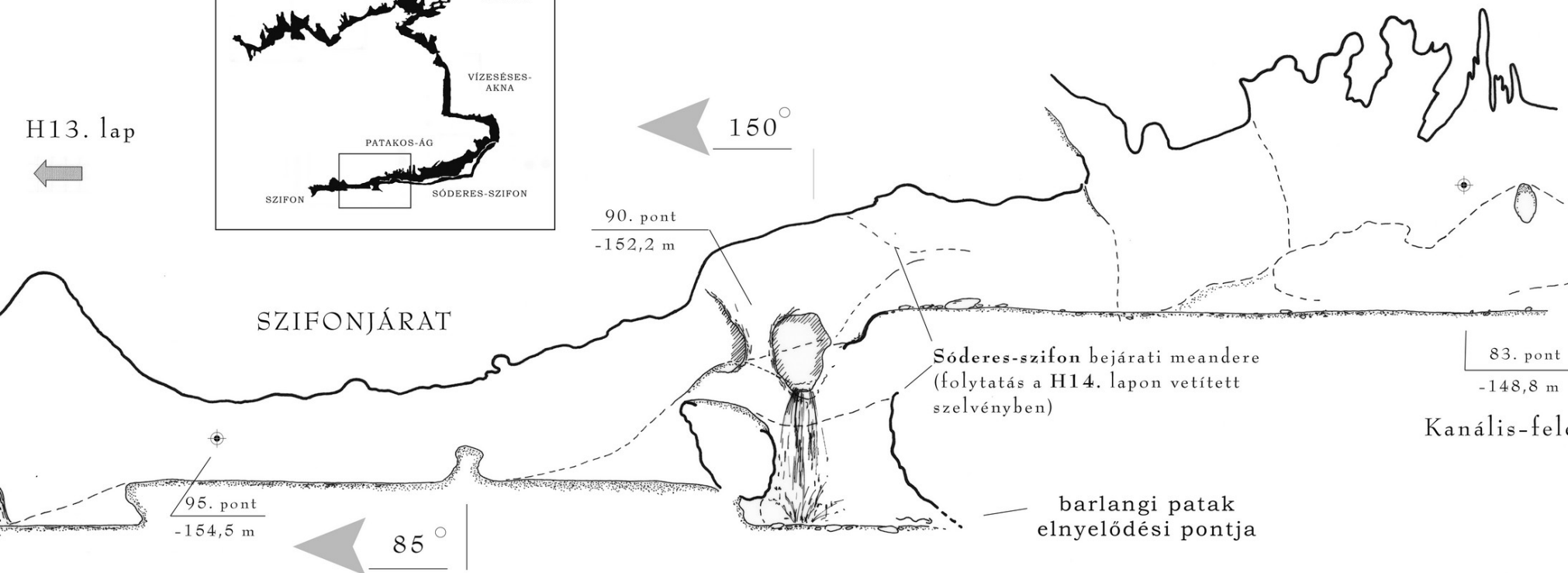
Bükk-hegység, Bánkút



H11. lap



H13. lap




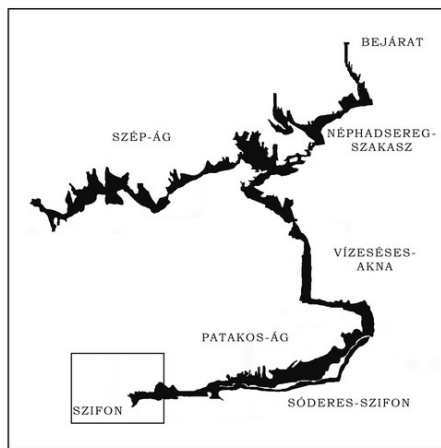
“Bangó-szifon”-felé



DIABÁZ-BARLANG

(KITERÍTETT HOSSZ-SZELVÉNY)

Bükk-hegység, Bánkút



DIABÁZ-BARLANG

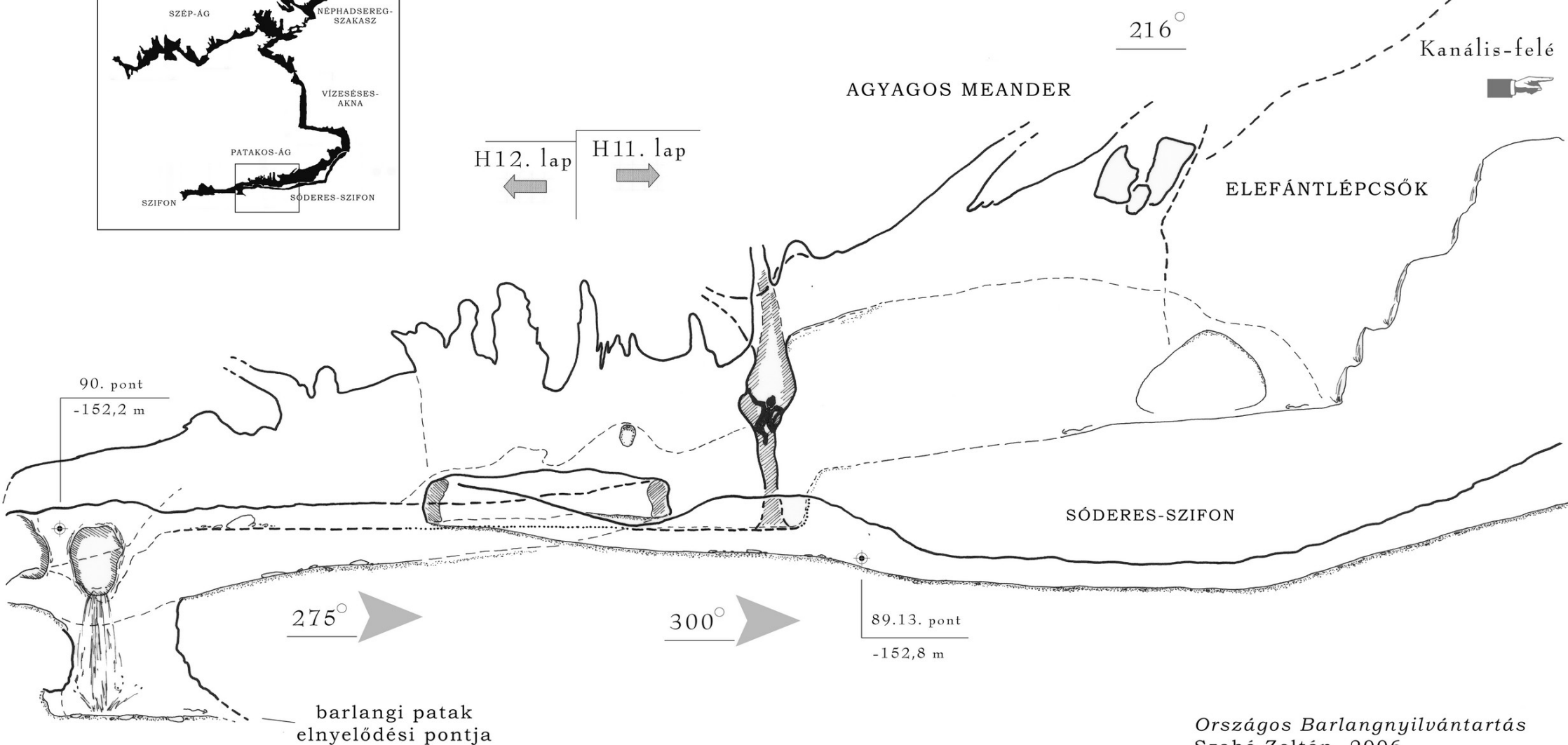
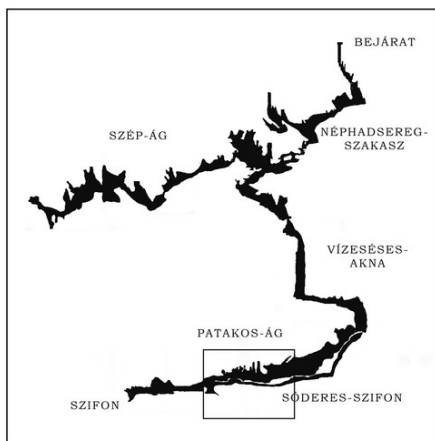
(VETÍTETT HOSSZ-SZELVÉNY)

Bükk-hegység, Bánkút

H14. lap

H10. lap

H11. lap



DIABÁZ-BARLANG

(VETÍTETT HOSSZ-SZELVÉNY)

Bükk-hegység, Bánkút

