

Szent István-barlang

Alaprajz



Adatok:

Hossza: 1470,09 m
Mélysége: 100,60 m
(+77,02 m // -23,58 m)
Kiterjedése: 173 m

Készült a Bükk Nemzeti Park Igazgatóság megbízásából. Országos Barlangnyilvántartás.

Felmérte:

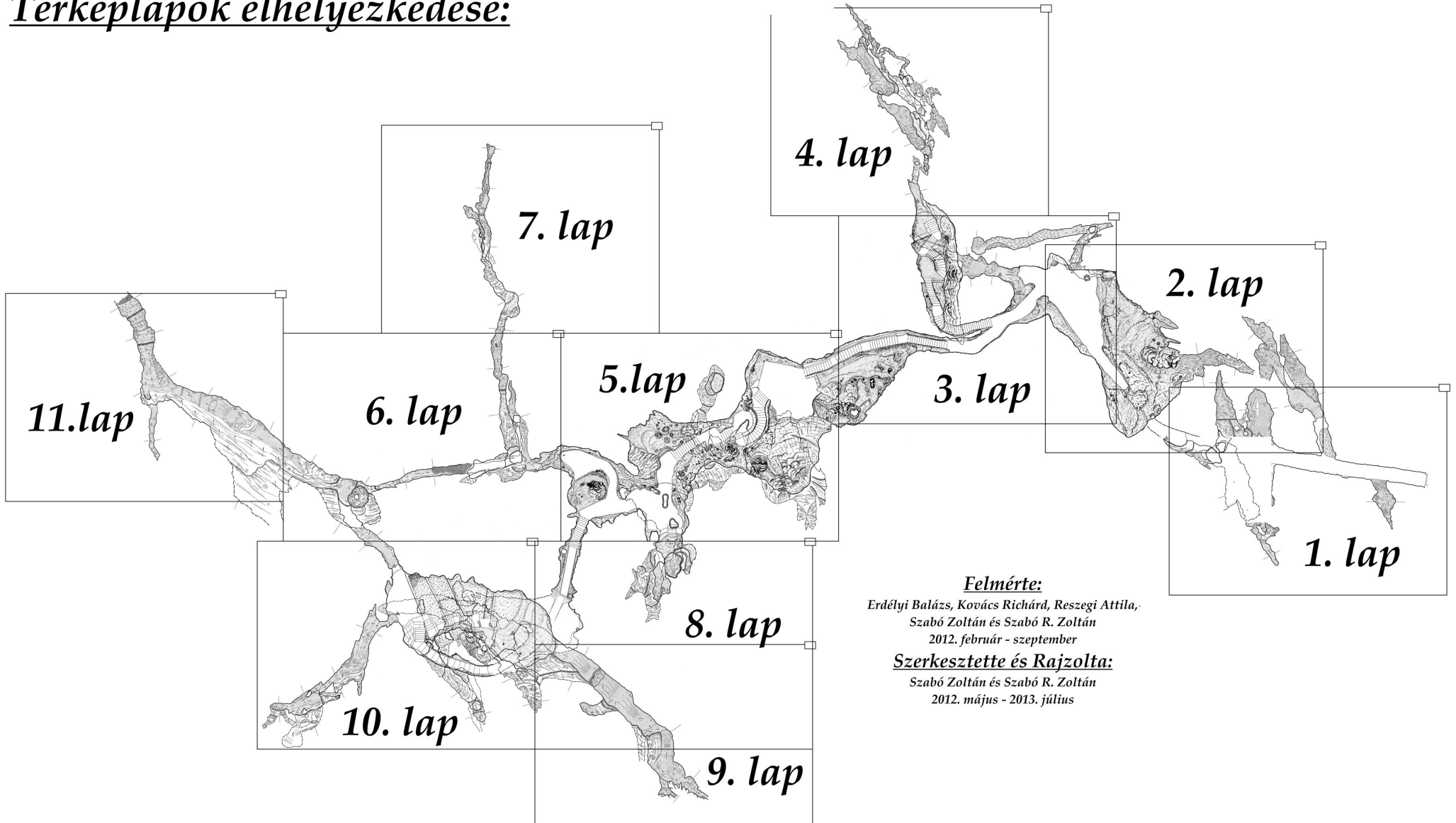
Erdélyi Balázs, Kovács Richárd, Reszegi Attila,
Szabó Zoltán és Szabó R. Zoltán
2012. február - szeptember

Szerkesztette és Rajzolta:

Szabó Zoltán és Szabó R. Zoltán
2012. május - 2013. július

Szent István-barlang

Térképlapok elhelyezkedése:

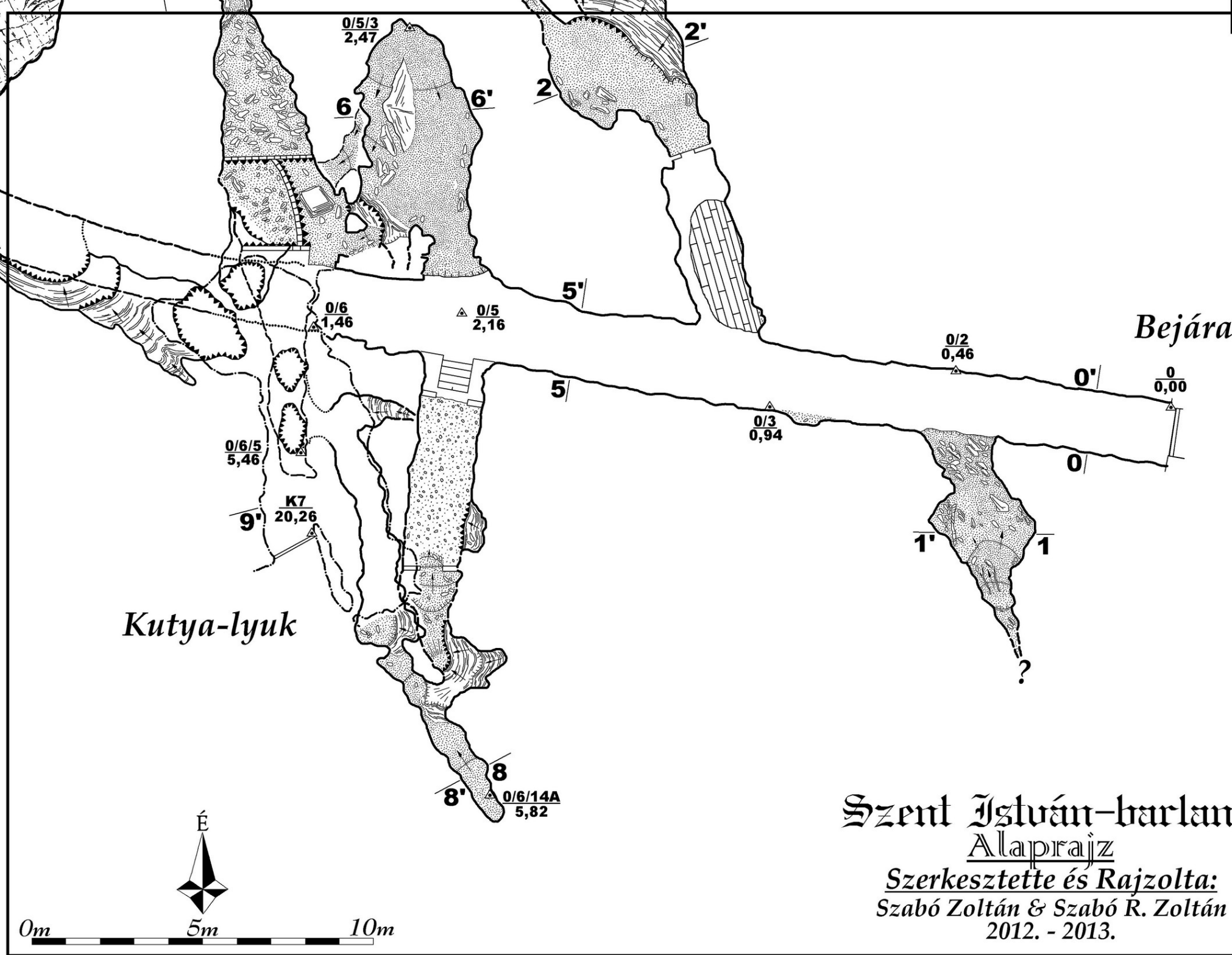


Felmérte:

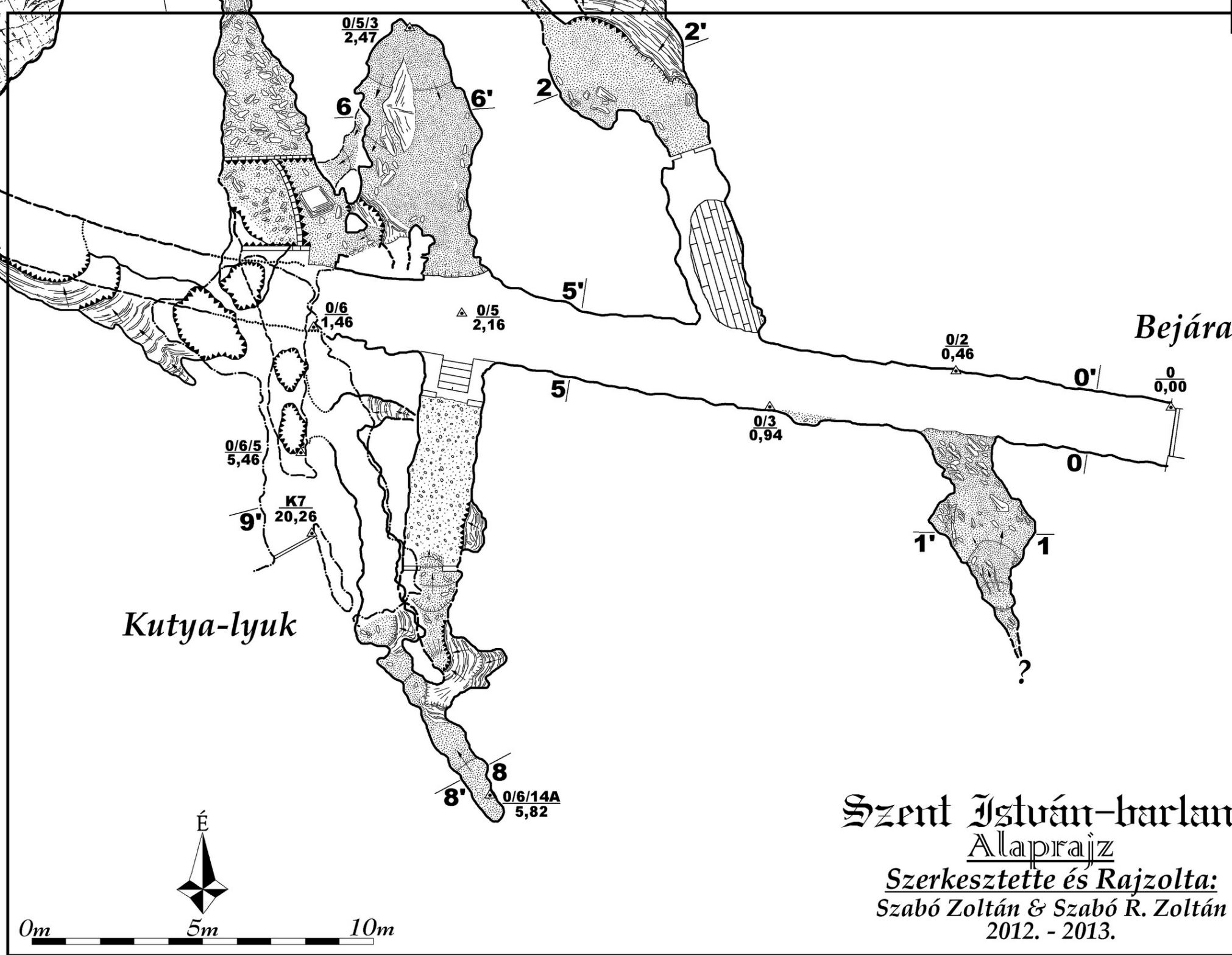
Erdélyi Balázs, Kovács Richárd, Reszegi Attila,
Szabó Zoltán és Szabó R. Zoltán
2012. február - szeptember

Szerkesztette és Rajzolta:

Szabó Zoltán és Szabó R. Zoltán
2012. május - 2013. július



Szent István-barlang
 Alaprajz
 Szerkesztette és Rajzolta:
 Szabó Zoltán & Szabó R. Zoltán
 2012. - 2013.

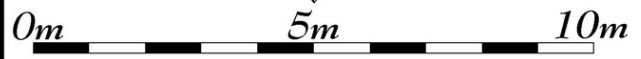
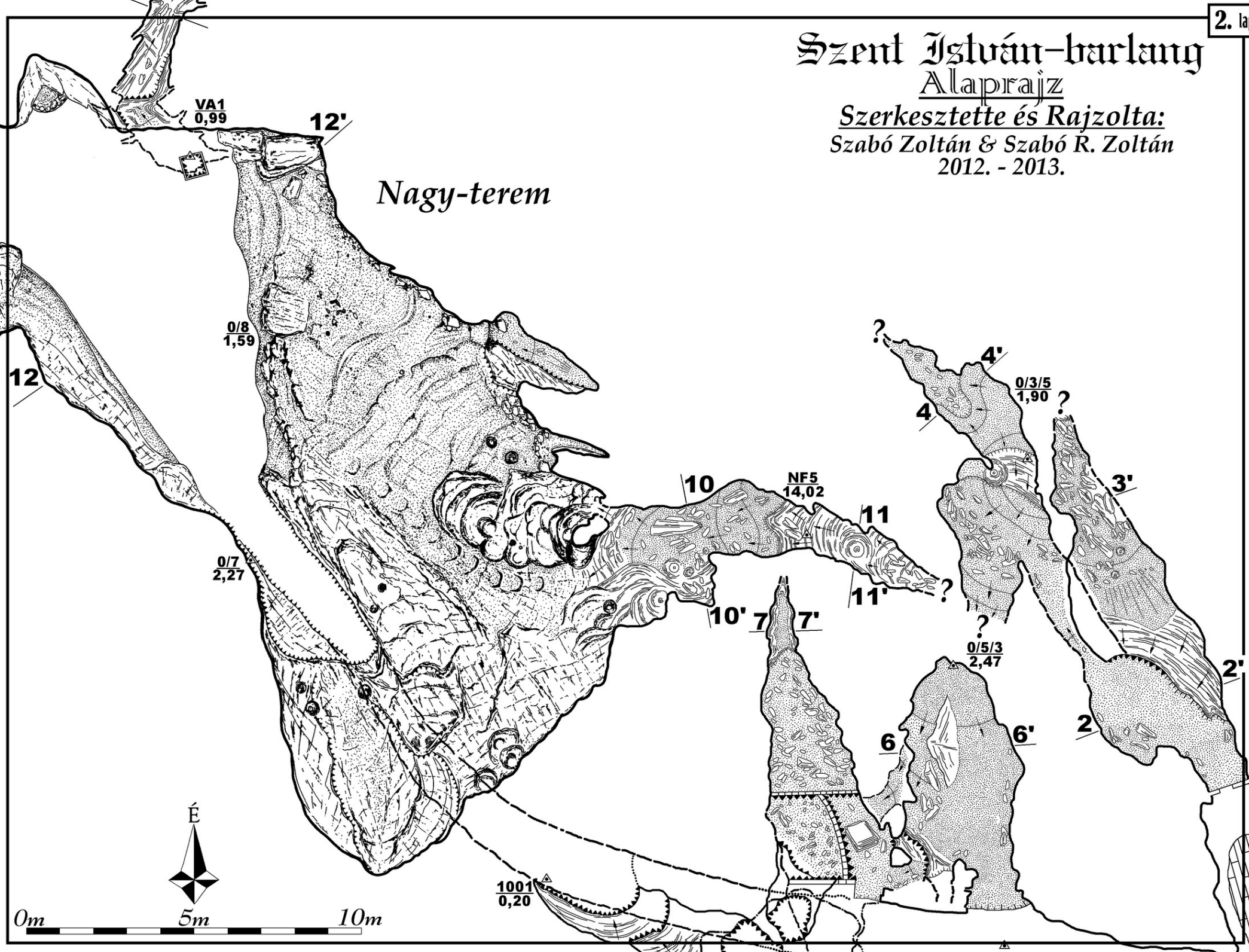


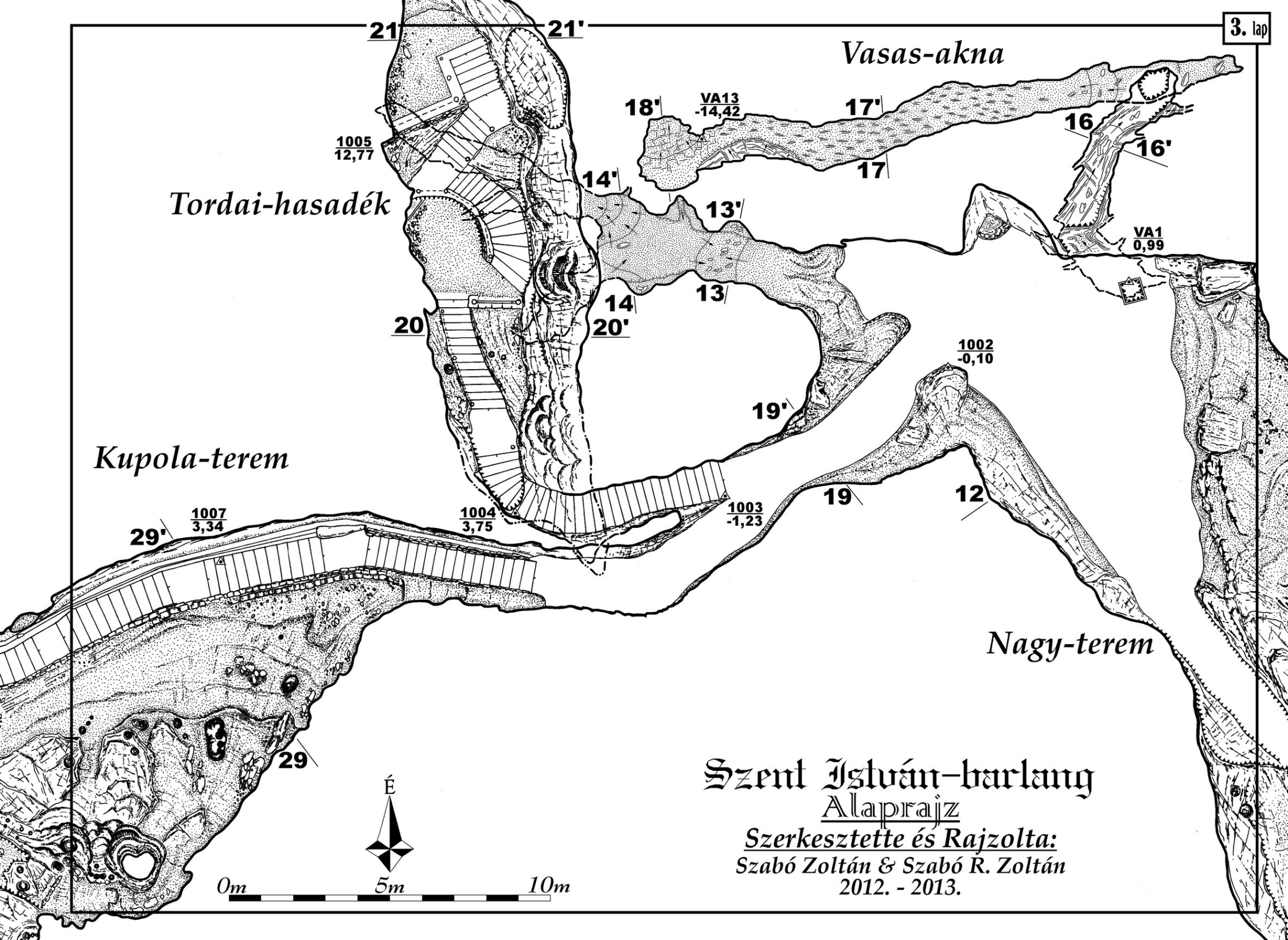
Szent István-barlang
 Alaprajz
 Szerkesztette és Rajzolta:
 Szabó Zoltán & Szabó R. Zoltán
 2012. - 2013.

Szent István-barlang Alaprajz

*Szerkesztette és Rajzolta:
Szabó Zoltán & Szabó R. Zoltán
2012. - 2013.*

Nagy-terem





Vasas-akna

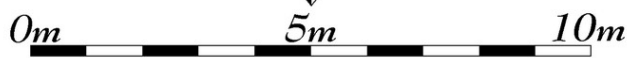
Tordai-hasadék

Kupola-terem

Nagy-terem

Szent István-barlang
 Alaprajz

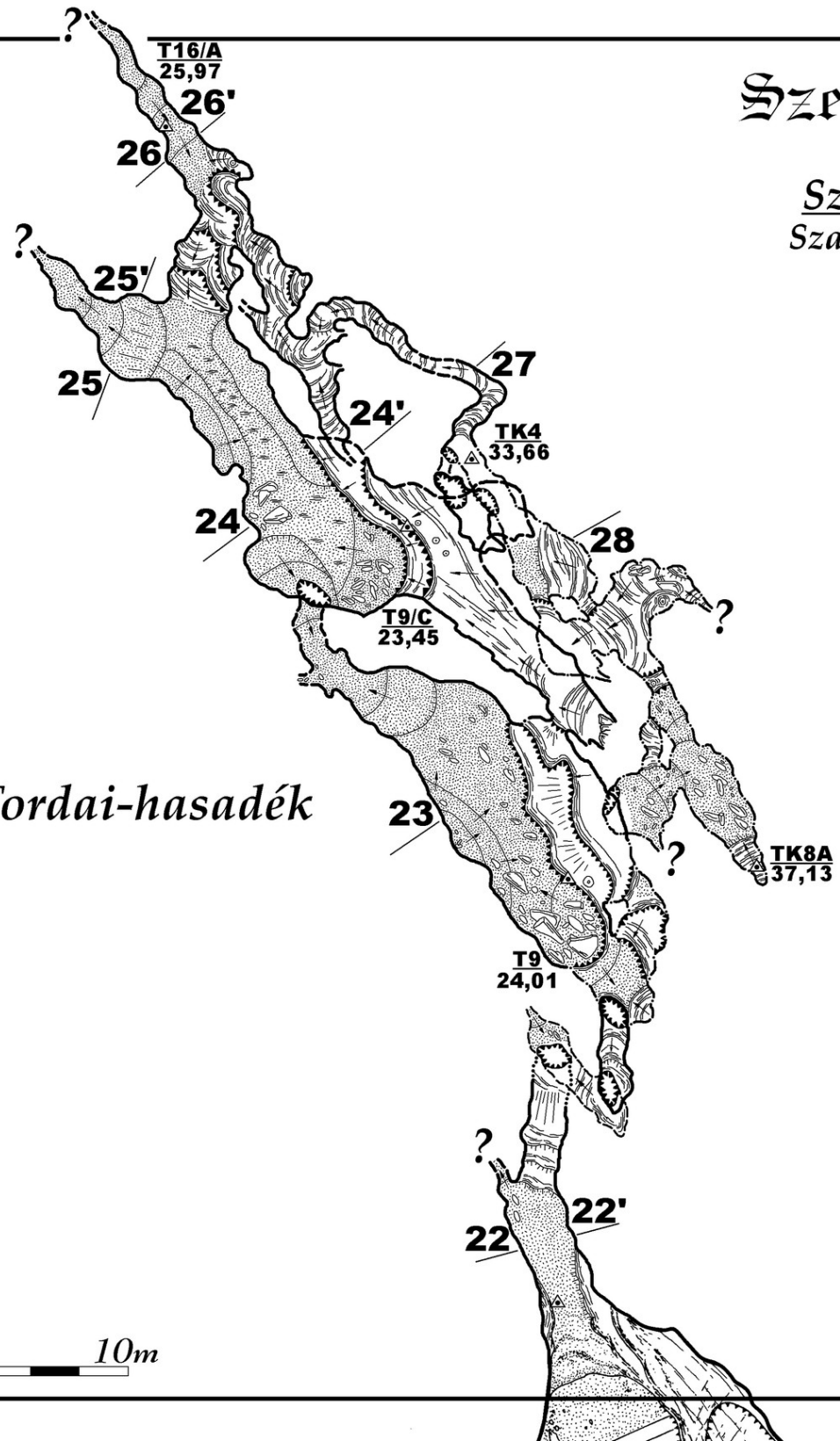
Szerkesztette és Rajzolta:
 Szabó Zoltán & Szabó R. Zoltán
 2012. - 2013.



Szent István-barlang Alaprajz

*Szerkesztette és Rajzolta:
Szabó Zoltán & Szabó R. Zoltán
2012. - 2013.*

Tordai-hasadék



Szent István-barlang

Alaprajz

Szerkesztette és Rajzolta:
Szabó Zoltán & Szabó R. Zoltán
2012. - 2013.

Kupola-terem

Kadic-kürtő

Oszlopok csarnoka

31'

30'

30

▲ 1011
11,60

1008/6/4
49,07

1009
12,68

1008
12,56

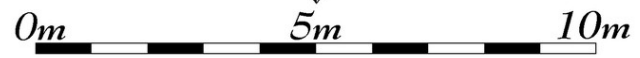
1008/6
15,60

1011
11,60

1008/1
26,67

▲ 1013
10,00

Kincses-kamra



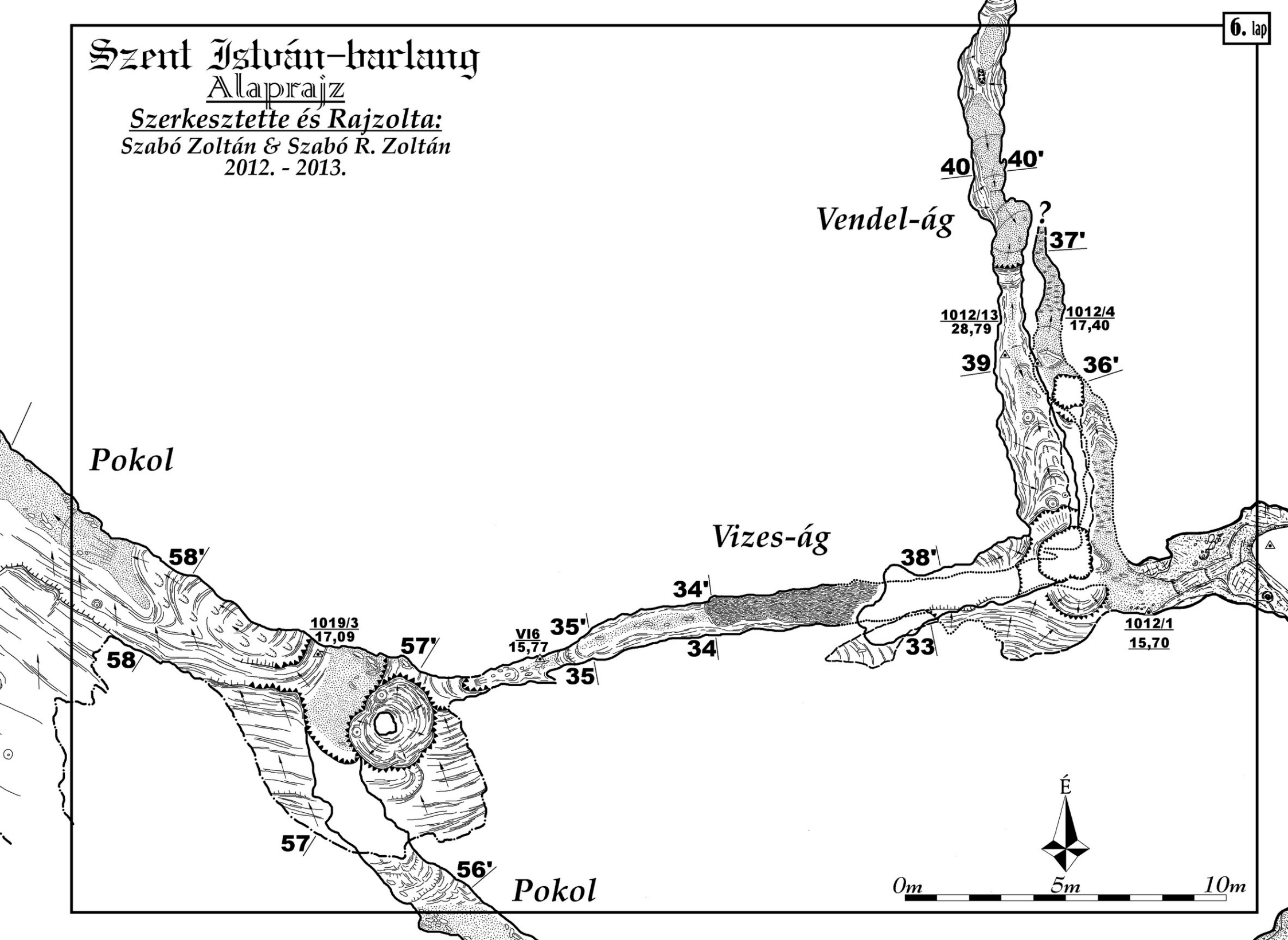
Szent István-barlang

Alaprajz

Szerkesztette és Rajzolta:

Szabó Zoltán & Szabó R. Zoltán

2012. - 2013.

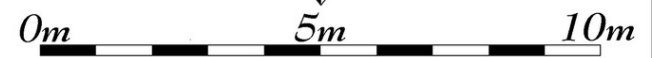


Vendel-ág

Vizes-ág

Pokol

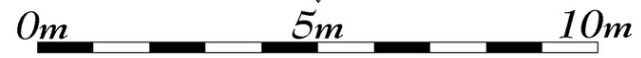
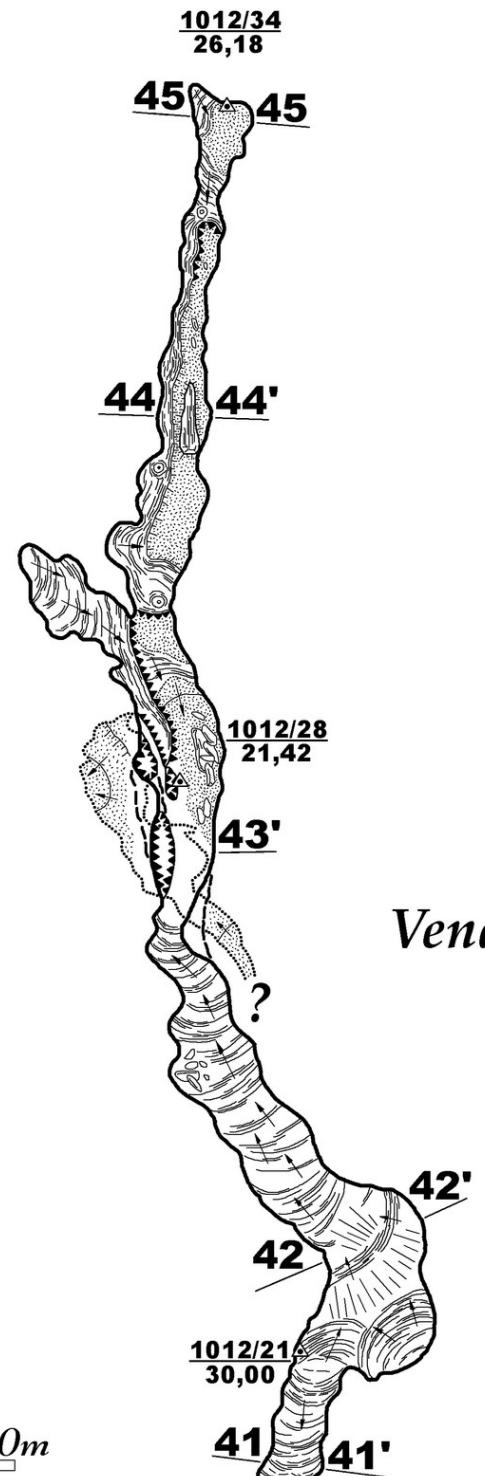
Pokol

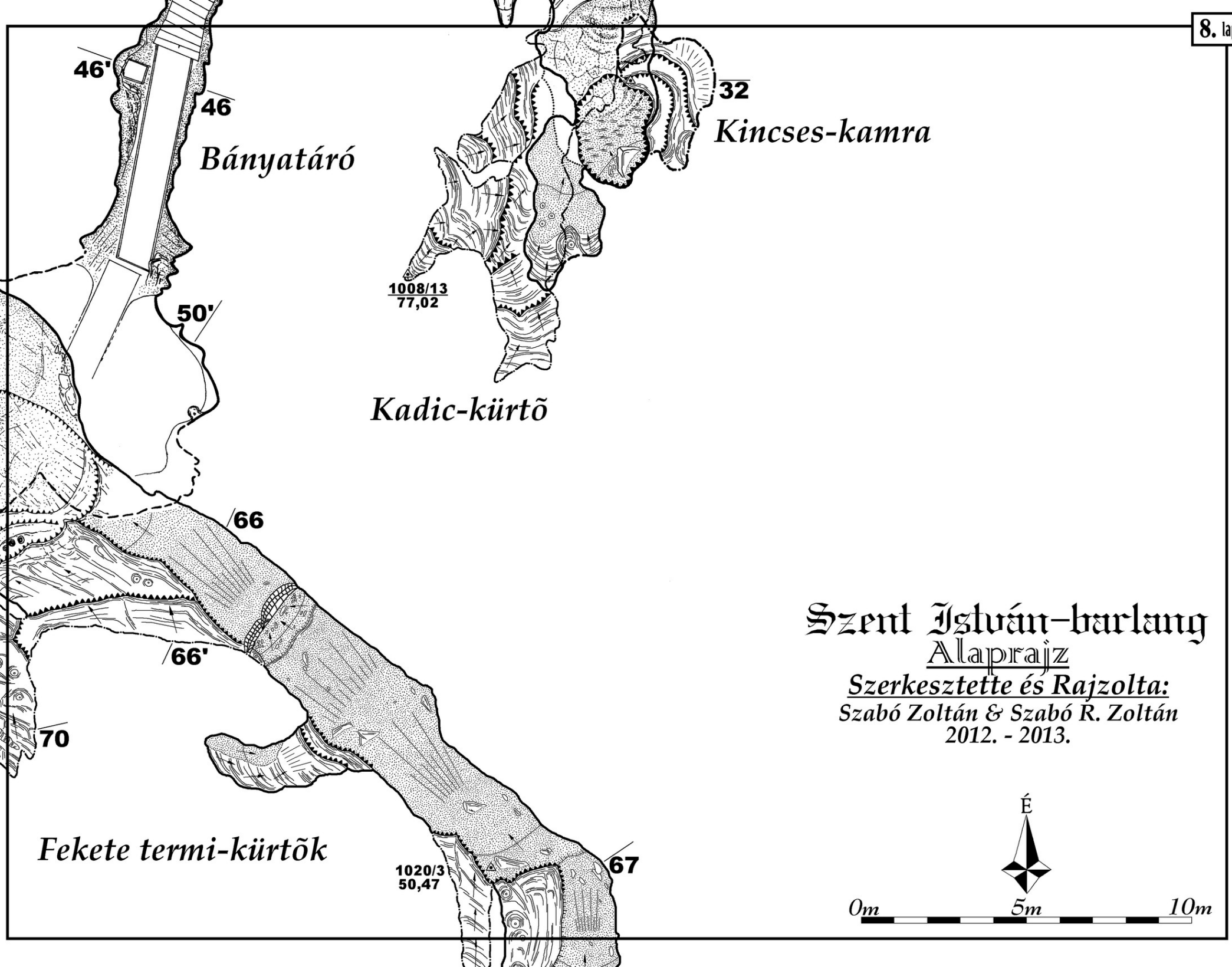


Szent István-barlang

Alaprajz

Szerkesztette és Rajzolta:
Szabó Zoltán & Szabó R. Zoltán
2012. - 2013.





46'

46

Bányatáró

32

Kincses-kamra

1008/13
77,02

Kadic-kürtő

50'

66

66'

70

Fekete termi-kürtők

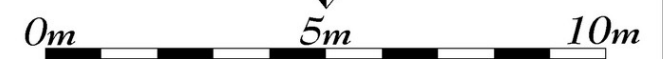
1020/3
50,47

67

Szent István-barlang

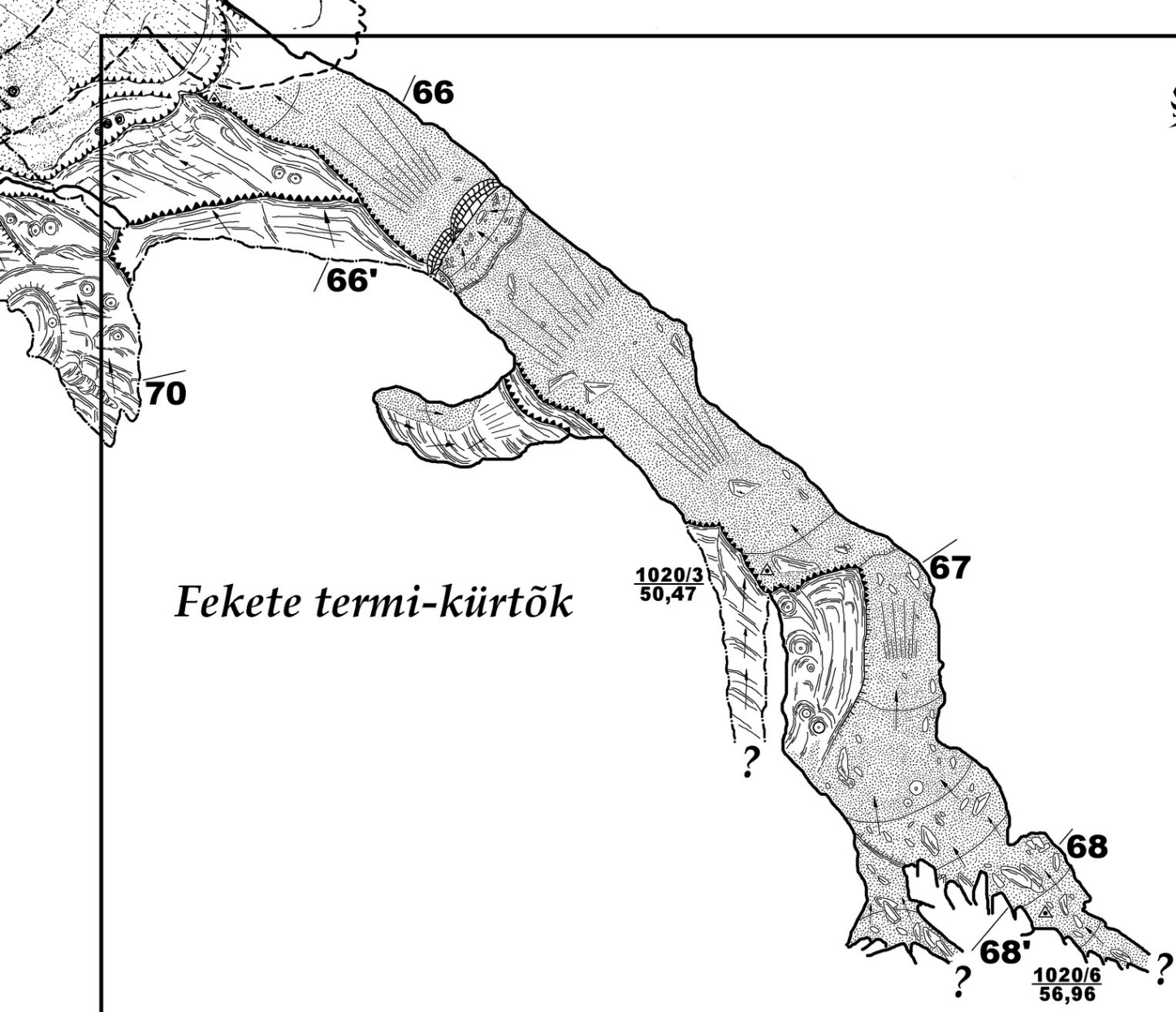
Alaprajz

Szerkesztette és Rajzolta:
Szabó Zoltán & Szabó R. Zoltán
2012. - 2013.



Szent István-barlang Alaprajz

Szerkesztette és Rajzolta:
Szabó Zoltán & Szabó R. Zoltán
2012. - 2013.

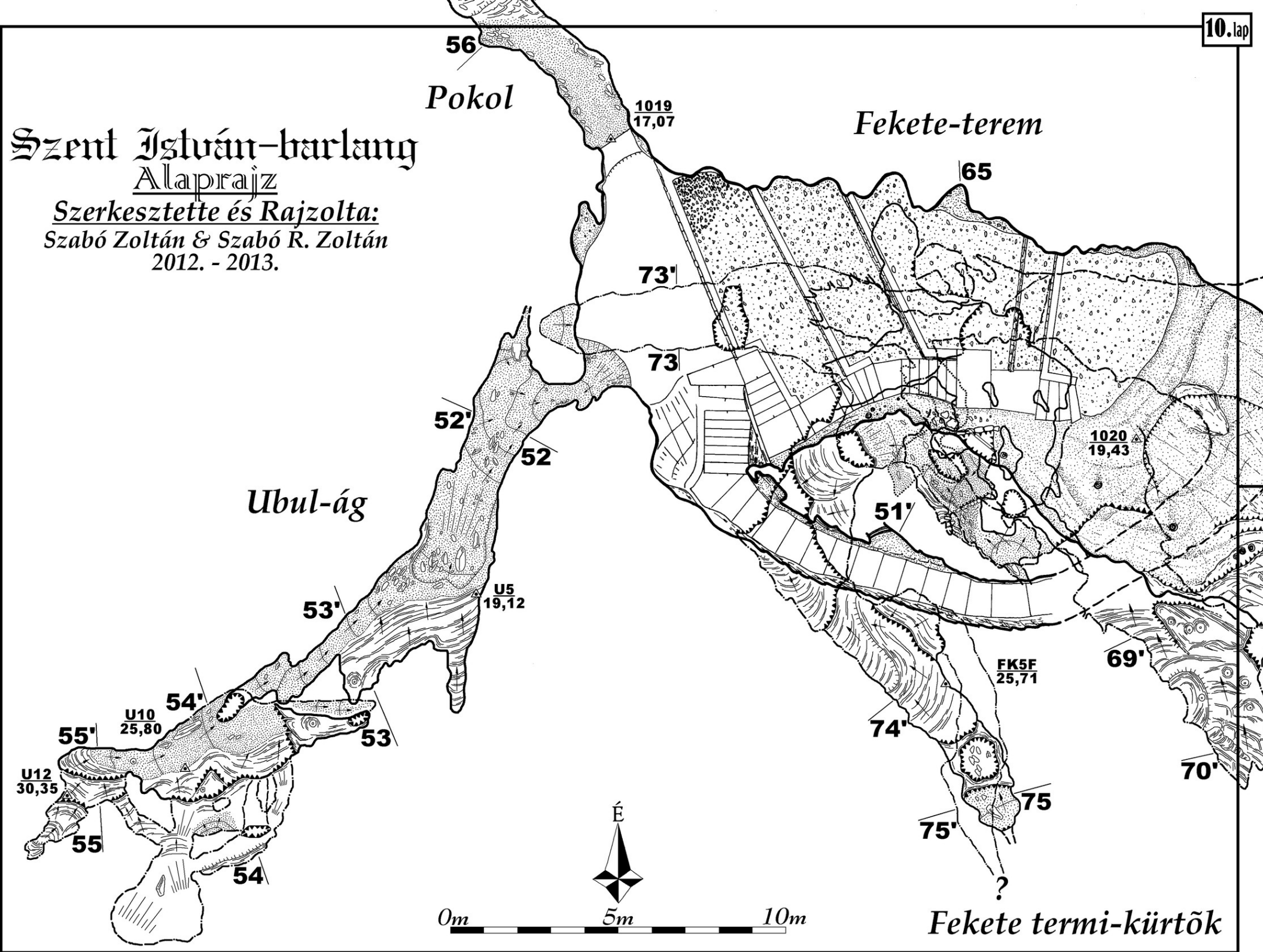


Fekete termi-kürtők



Szent István-barlang Alaprajz

Szerkesztette és Rajzolta:
Szabó Zoltán & Szabó R. Zoltán
2012. - 2013.

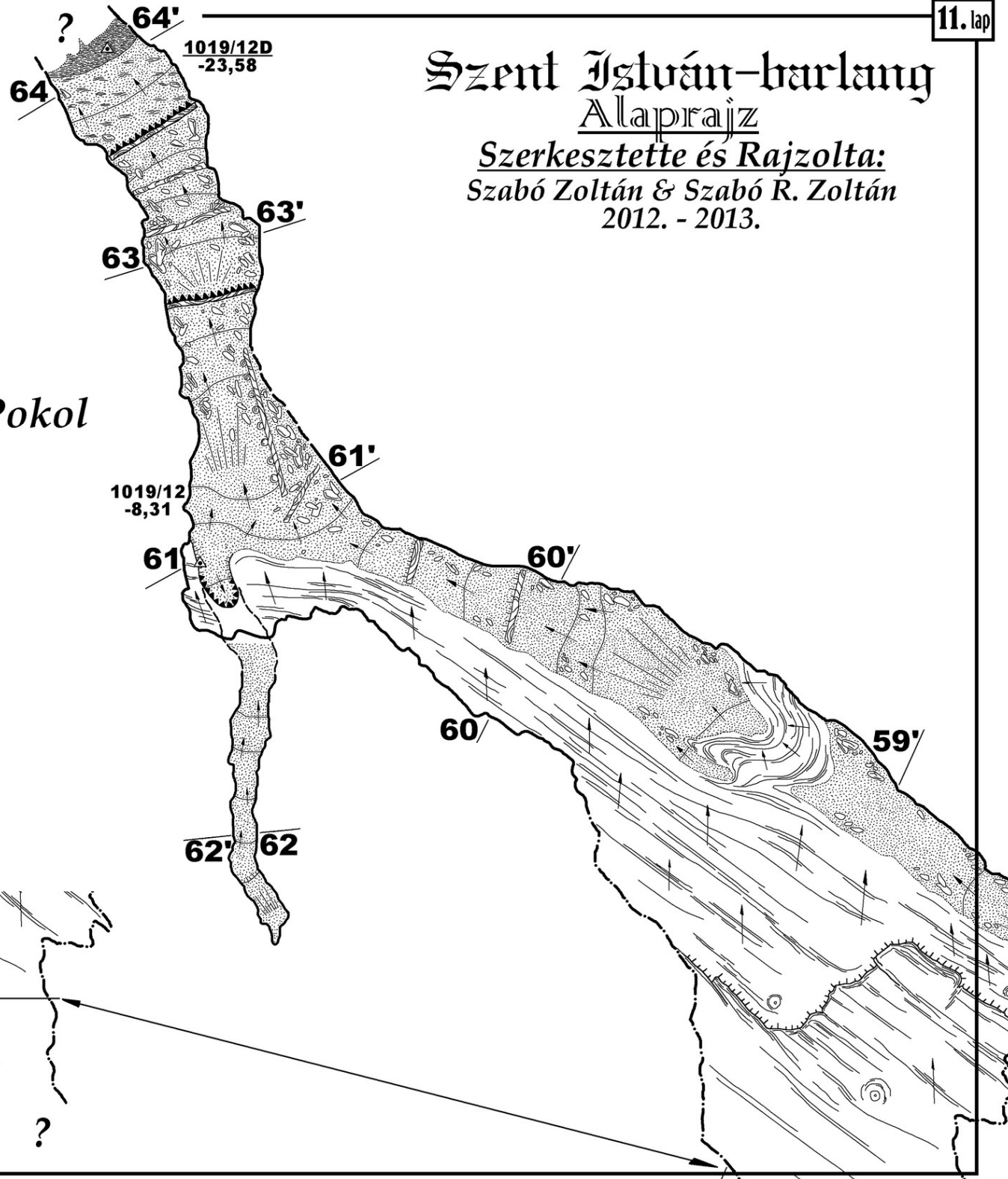


Szent István-barlang

Alaprajz

Szerkesztette és Rajzolta:
Szabó Zoltán & Szabó R. Zoltán
2012. - 2013.

Pokol



1019/12
-8,31

1019/12D
-23,58



59/

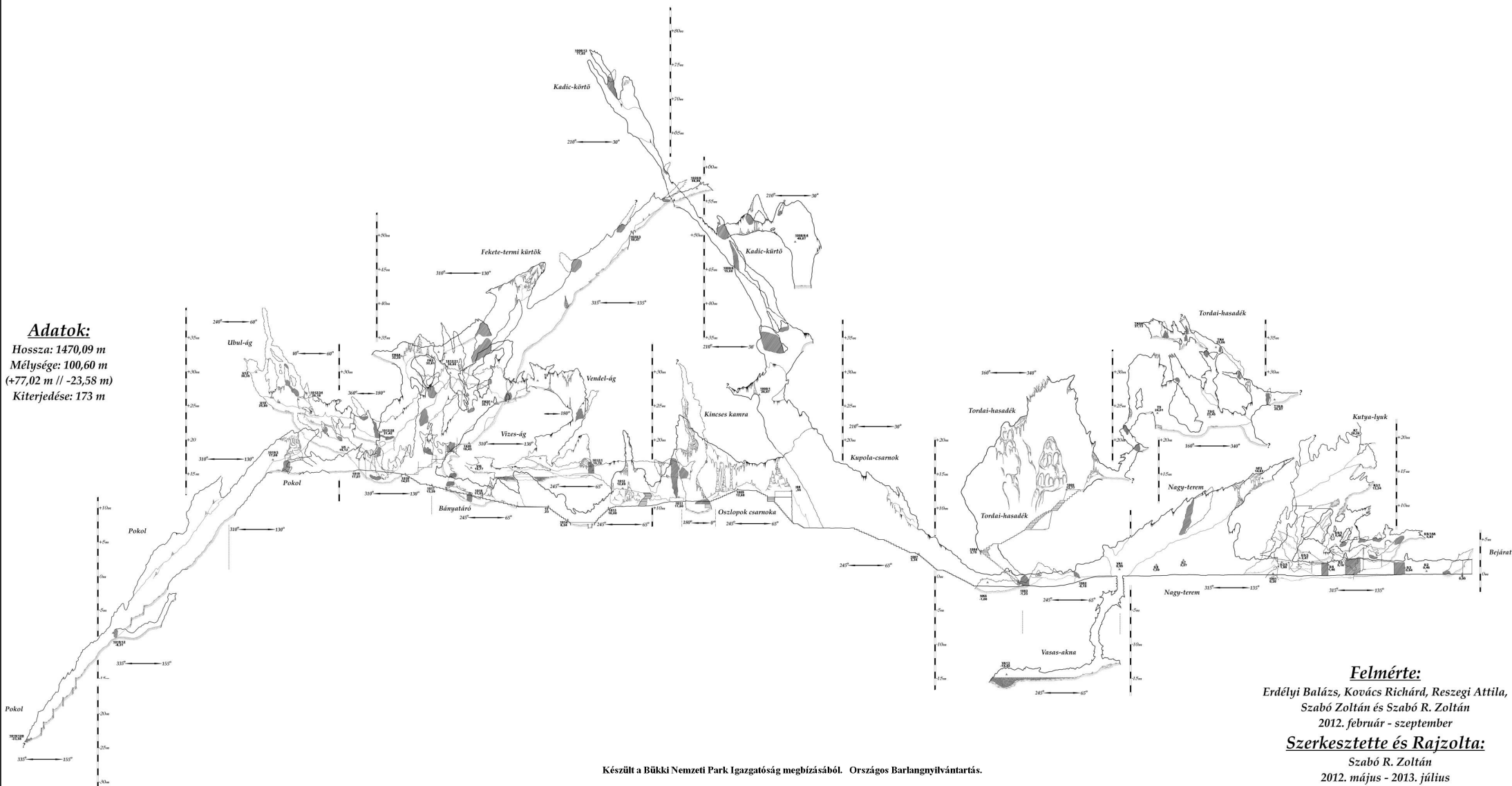
?

Szent István-barlang

Vetített, kiforgatott hosszsm.

Adatok:

Hossza: 1470,09 m
Mélysége: 100,60 m
(+77,02 m // -23,58 m)
Kiterjedése: 173 m



Felmérte:

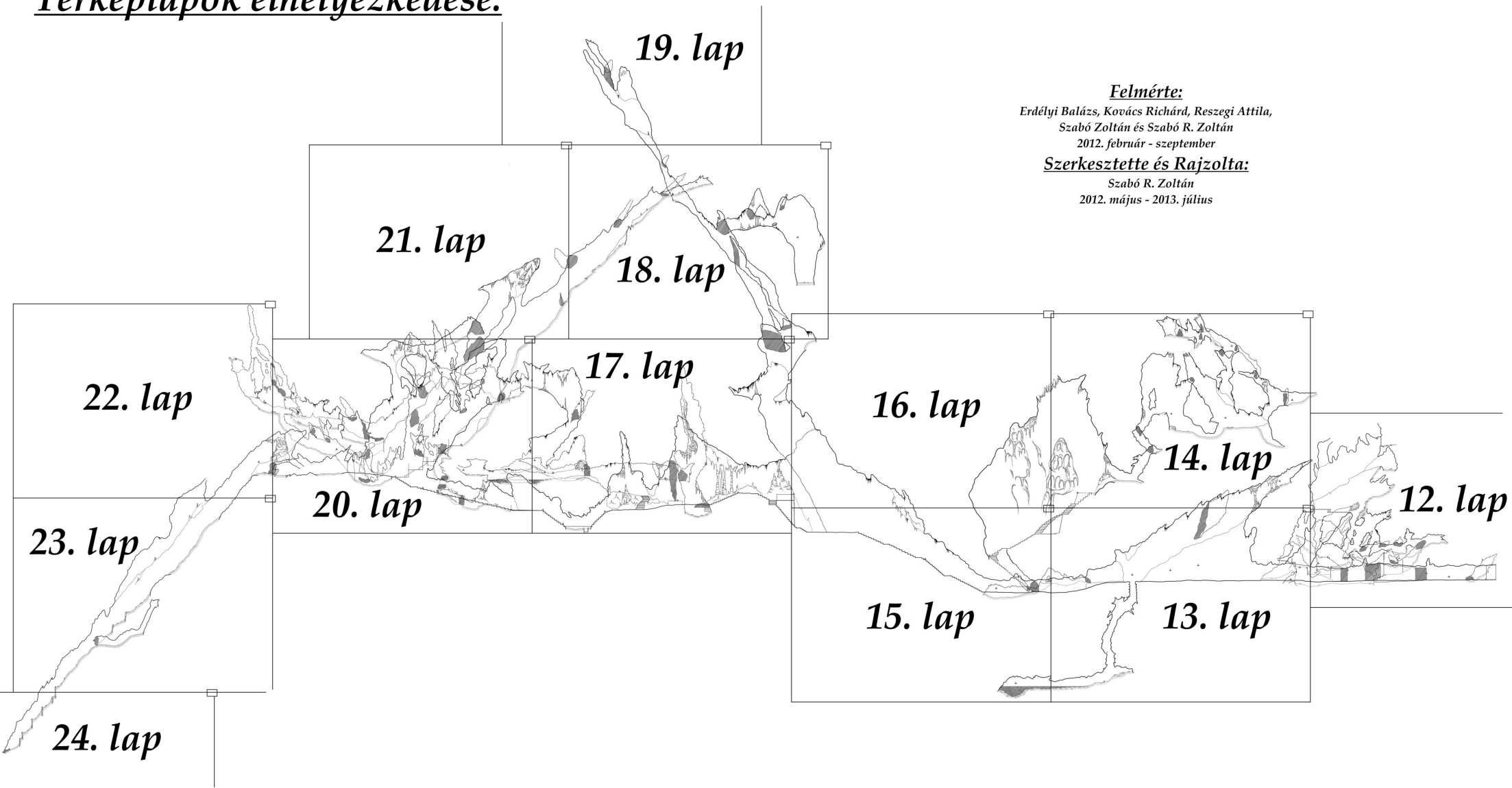
Erdélyi Balázs, Kovács Richárd, Reszegi Attila,
Szabó Zoltán és Szabó R. Zoltán
2012. február - szeptember

Szerkesztette és Rajzolta:

Szabó R. Zoltán
2012. május - 2013. július

Szent István-barlang

Térképlapok elhelyezkedése:



Felmérte:

Erdélyi Balázs, Kovács Richárd, Reszegi Attila,
Szabó Zoltán és Szabó R. Zoltán
2012. február - szeptember

Szerkesztette és Rajzolta:

Szabó R. Zoltán
2012. május - 2013. július

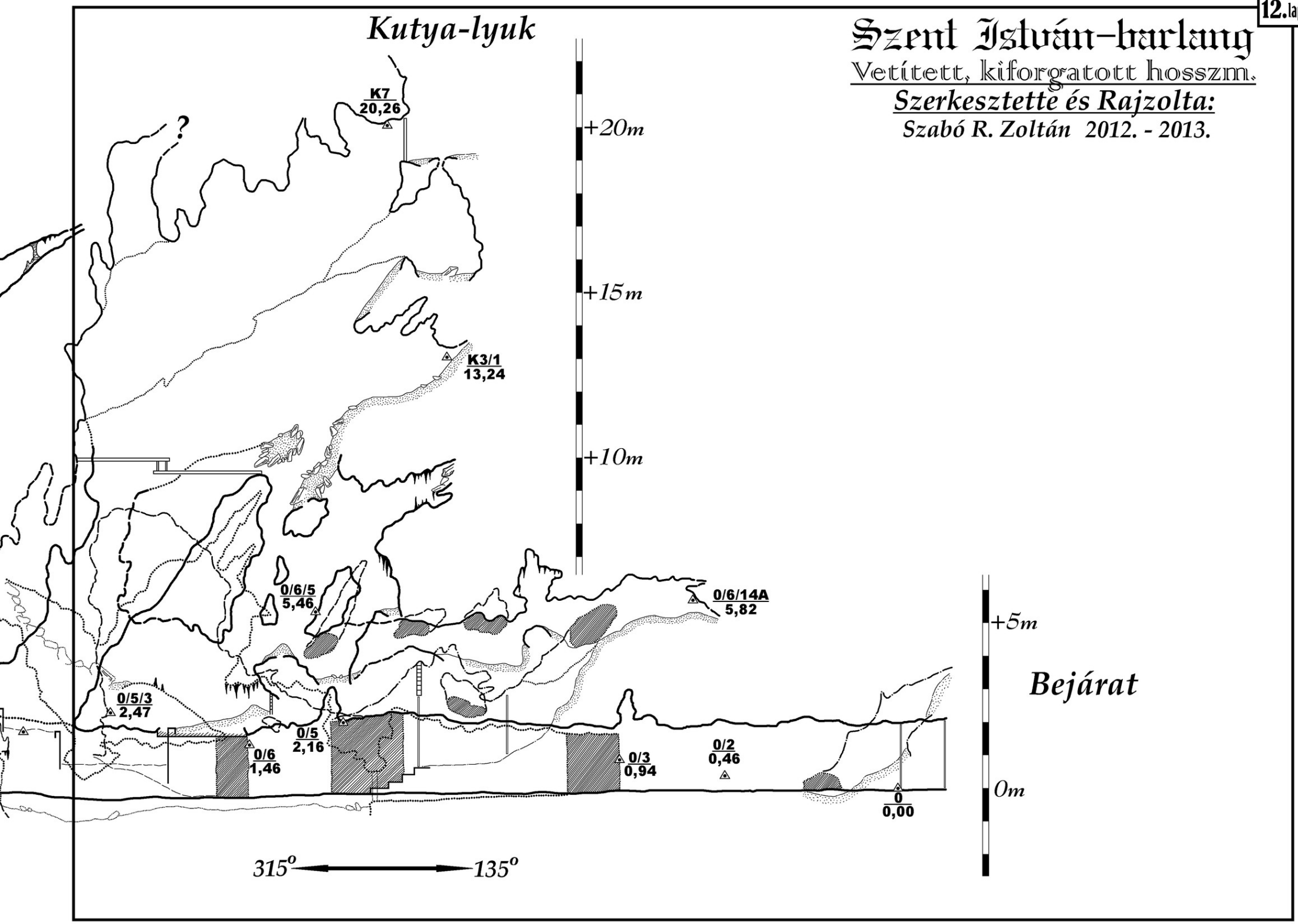
Kutya-lyuk

Szent István-barlang

Vetített, kiforgatott hosszsm.

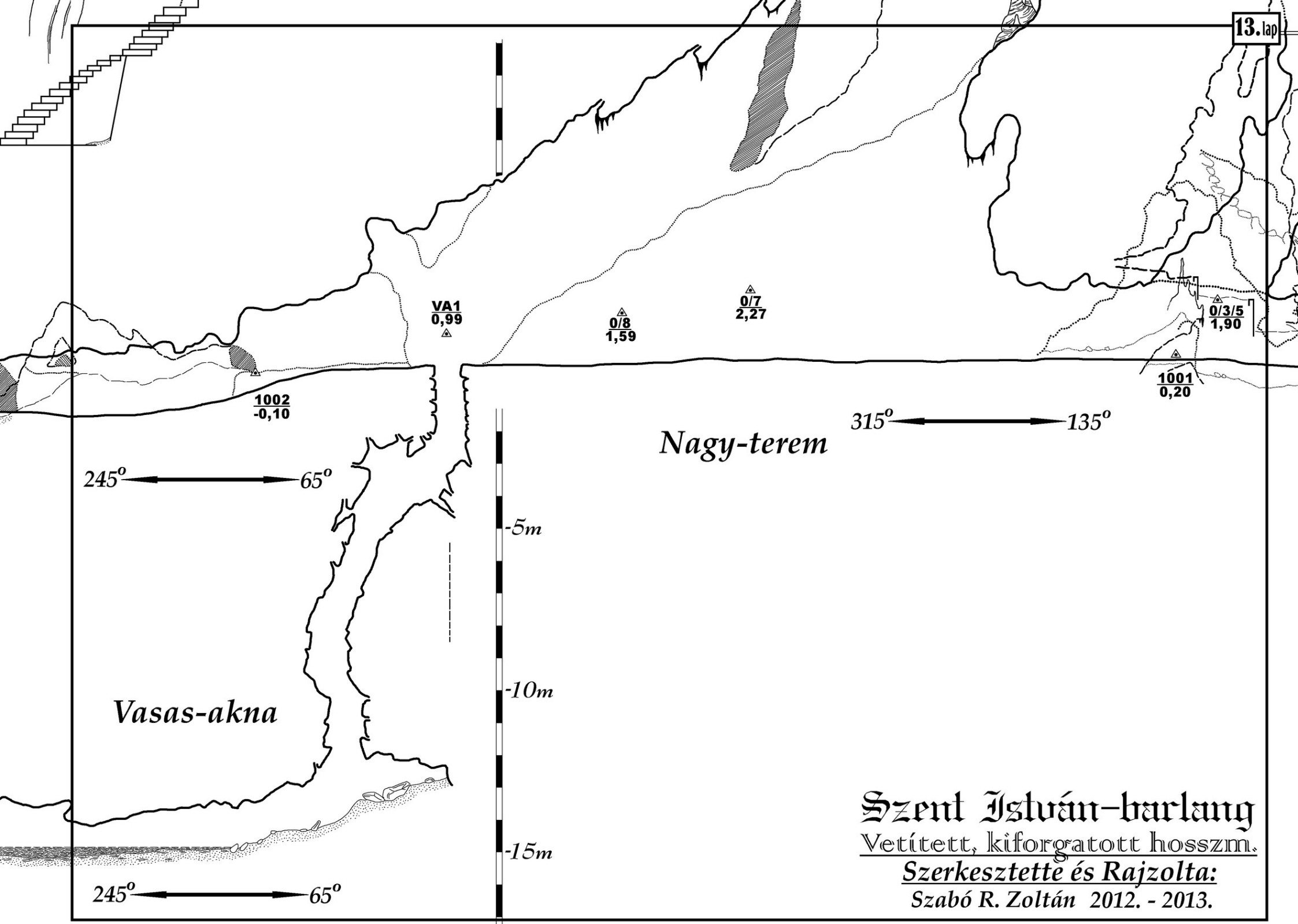
Szerkesztette és Rajzolta:

Szabó R. Zoltán 2012. - 2013.



315° ← → 135°

+5m
Bejárat
0m



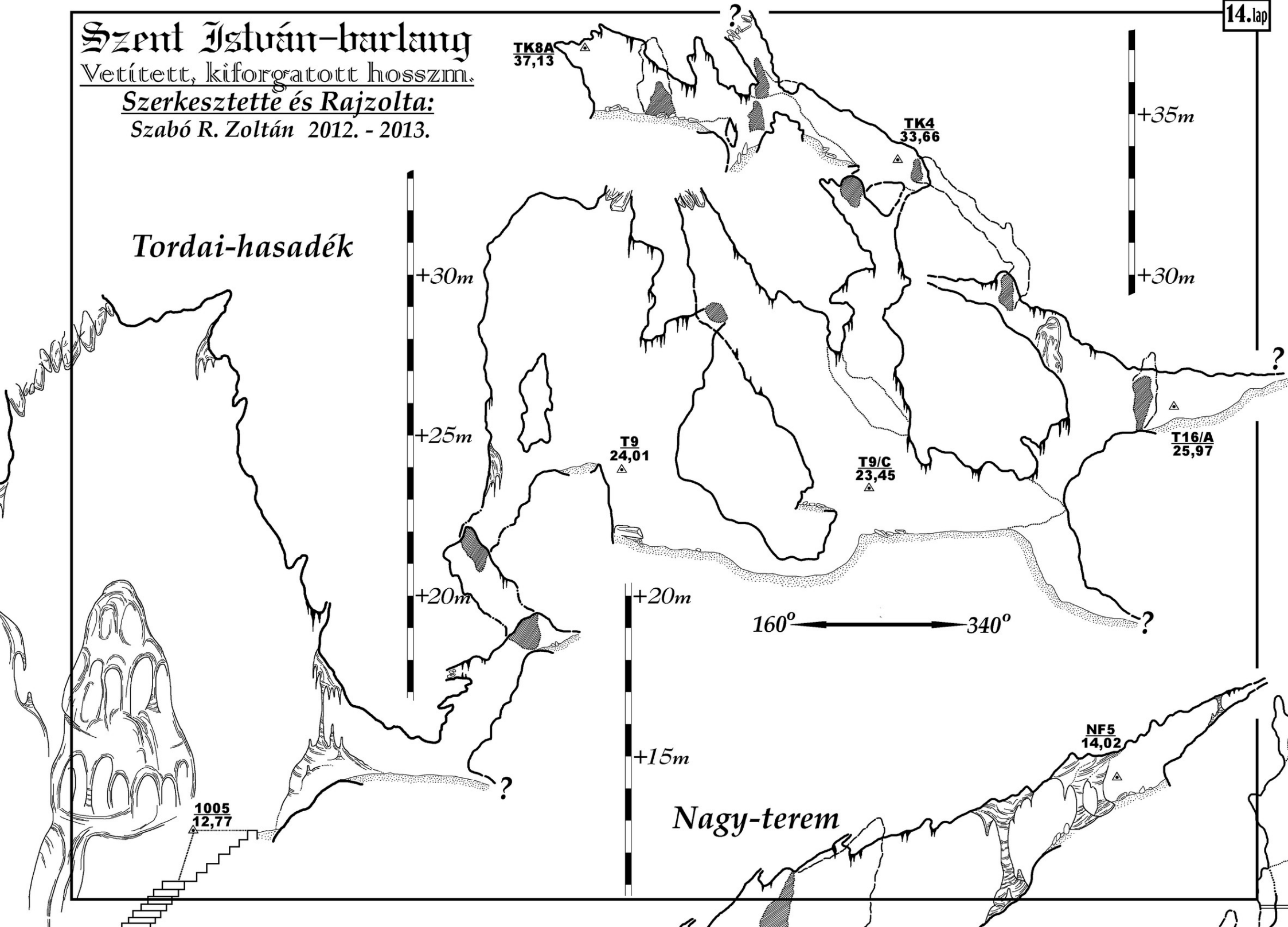
Szent István-barlang
Vetített, kiforgatott hosszsm.
Szerkesztette és Rajzolta:
Szabó R. Zoltán 2012. - 2013.

Szent István-barlang

Vetített, kiforgatott hosszsm.

Szerkesztette és Rajzolta:

Szabó R. Zoltán 2012. - 2013.



Tordai-hasadék

Nagy-terem

+30m

+25m

+20m

+20m

+15m

+35m

+30m

160°

340°

TK8A
37,13

TK4
33,66

T9
24,01

T9/C
23,45

T16/A
25,97

1005
12,77

NF5
14,02

Kupola-csarnok

Tordai-hasadék

245° ← → 65°

+10m

0m

-5m

-10m

-15m

1004
3,75

1007
3,34

NK6
-1,00

1003
-1,23

Vasas-akna

VA13
-14,42

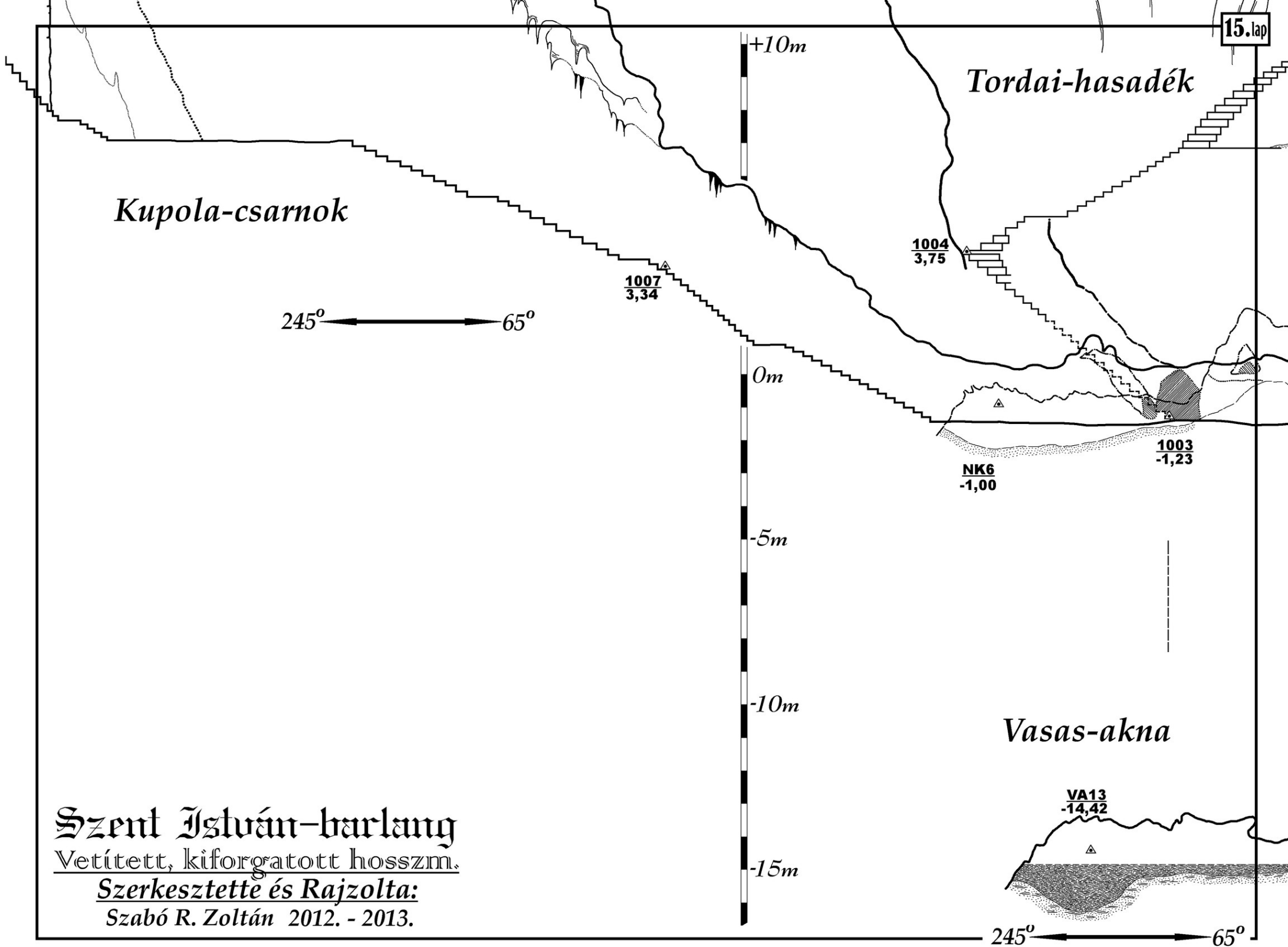
Szent István-barlang

Vetített, kiforgatott hosszmn.

Szerkesztette és Rajzolta:

Szabó R. Zoltán 2012. - 2013.

245° ← → 65°

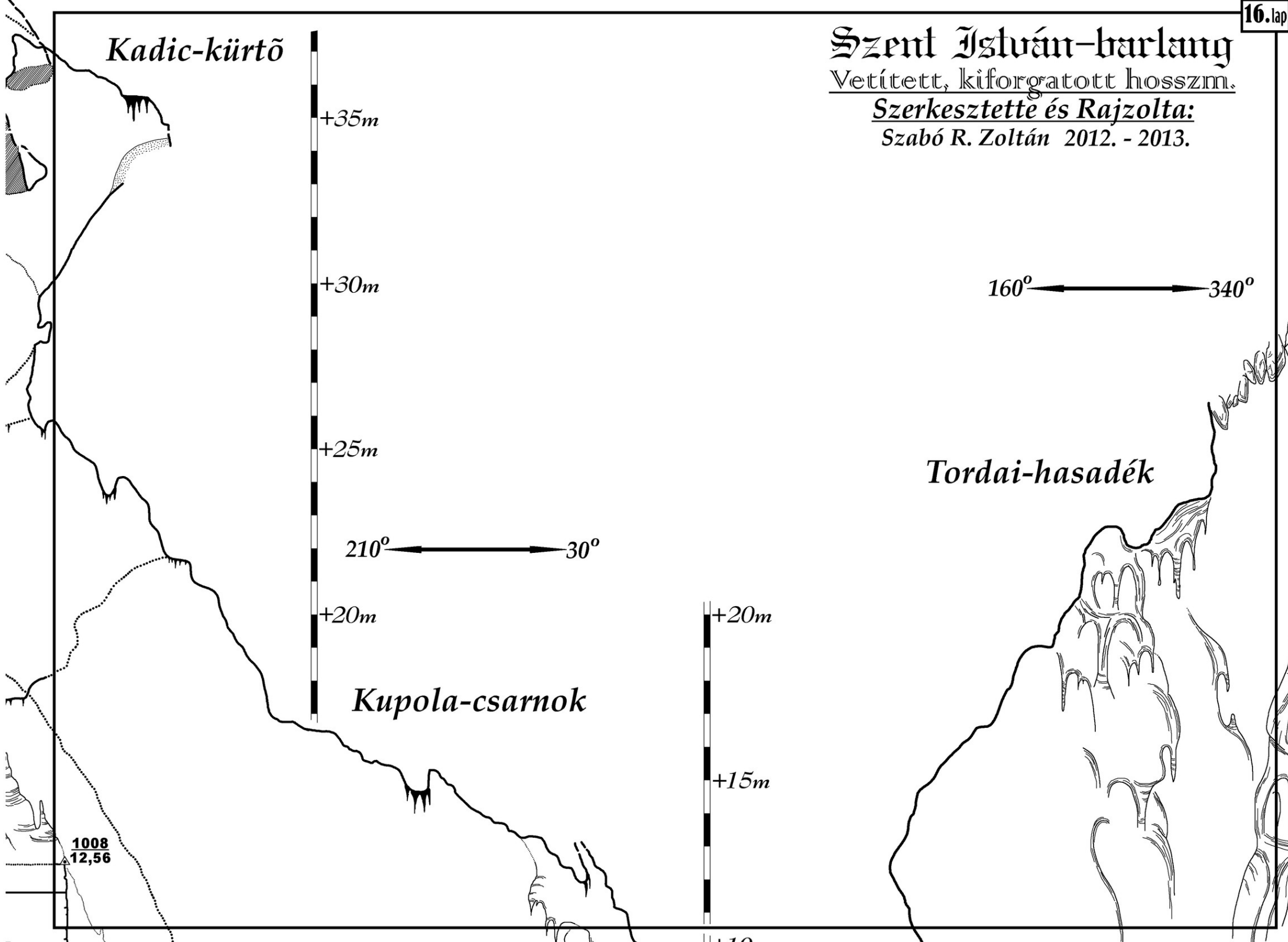


Szent István-barlang

Vetített, kiforgatott hosszsm.

Szerkesztette és Rajzolta:

Szabó R. Zoltán 2012. - 2013.



Kadic-kürtő

+35m

+30m

+25m

+20m

210° ← → 30°

Kupola-csarnok

160° ← → 340°

Tordai-hasadék

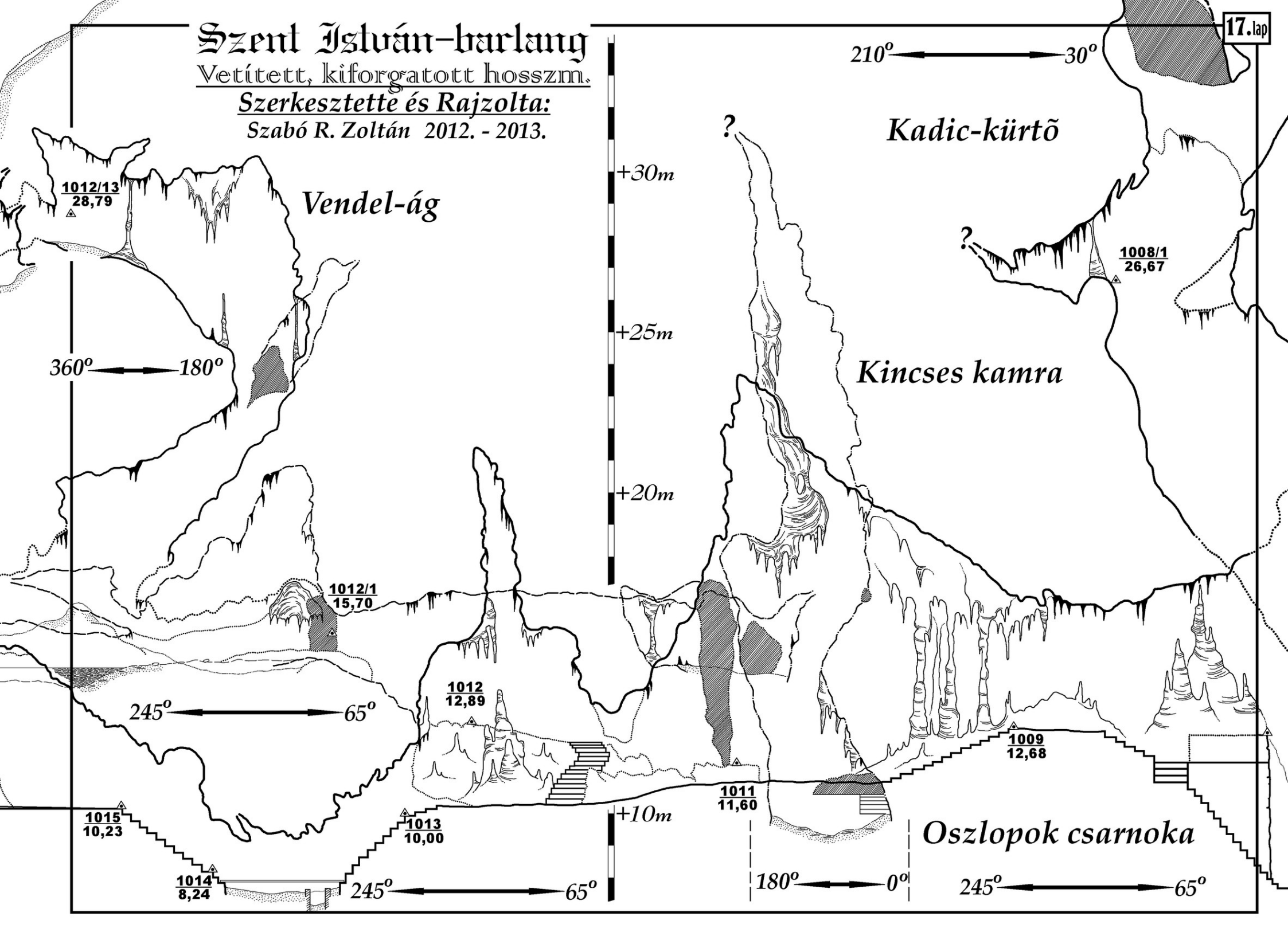
+20m

+15m

+10m

1008
12,56

Szent István-barlang
 Vetített, kiforgatott hossz.m.
 Szerkesztette és Rajzolta:
 Szabó R. Zoltán 2012. - 2013.



210° ← 30°

Kadic-kürtő

Vendel-ág

360° ← 180°

+30m

+25m

+20m

Kincses kamra

1012/1
15,70

1012
12,89

1011
11,60

1009
12,68

1008/1
26,67

+10m

Oszlopok csarnoka

1015
10,23

1013
10,00

1014
8,24

245° ← 65°

245° ← 65°

65°

180° ← 0°

245° ← 65°

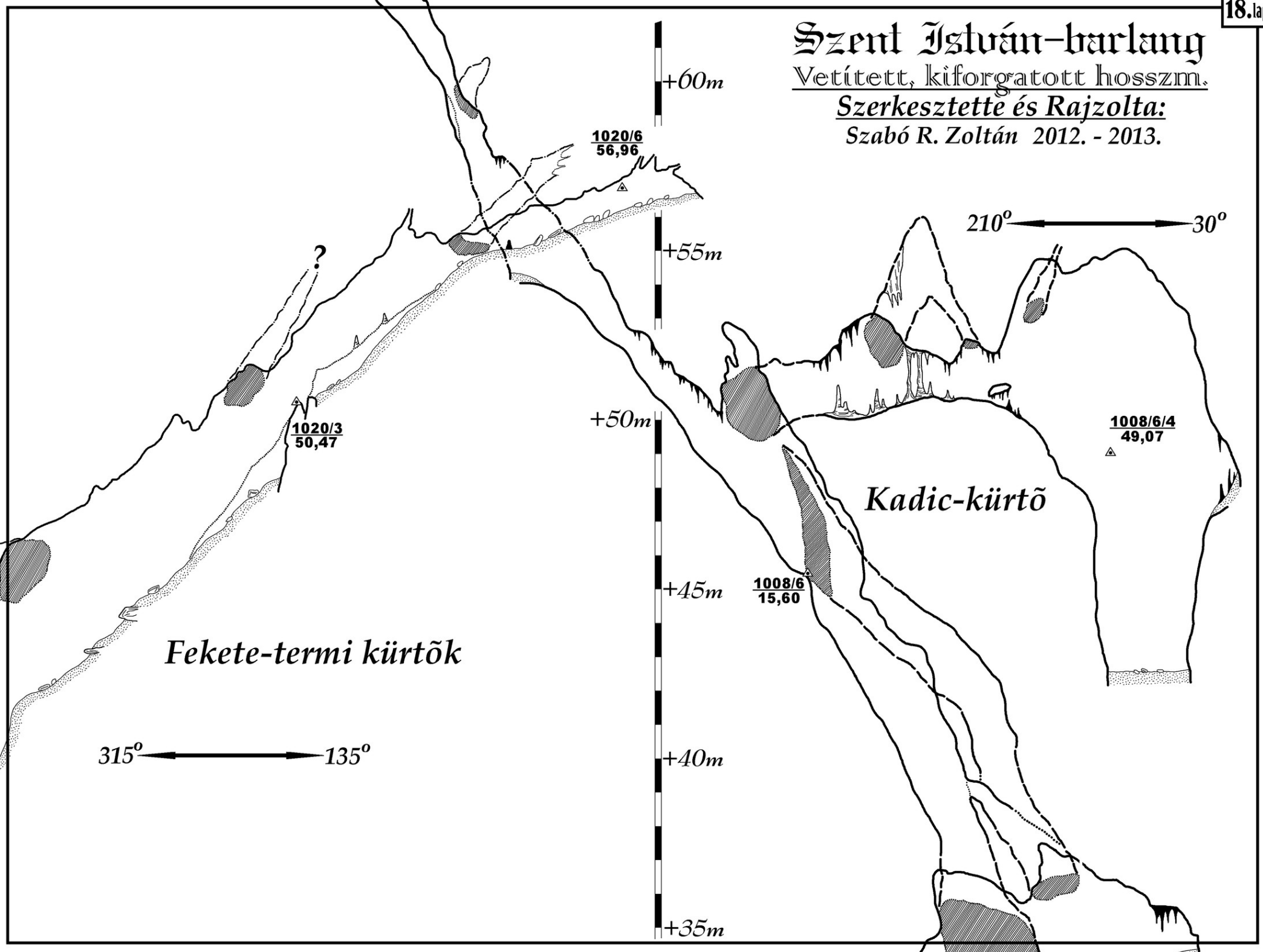
65°

Szent István-barlang

Vetített, kiforgatott hossz. m.

Szerkesztette és Rajzolta:

Szabó R. Zoltán 2012. - 2013.



+60m

+55m

+50m

+45m

+40m

+35m

210° ← → 30°

315° ← → 135°

1020/6
56,96

1020/3
50,47

1008/6
15,60

1008/6/4
49,07

Fekete-termi kürtők

Kadic-kürtő

Szent István-barlang

Vetített, kiforgatott hosszmn.

Szerkesztette és Rajzolta:

Szabó R. Zoltán 2012. - 2013.

Kadic-körtő

1008/13
77,02

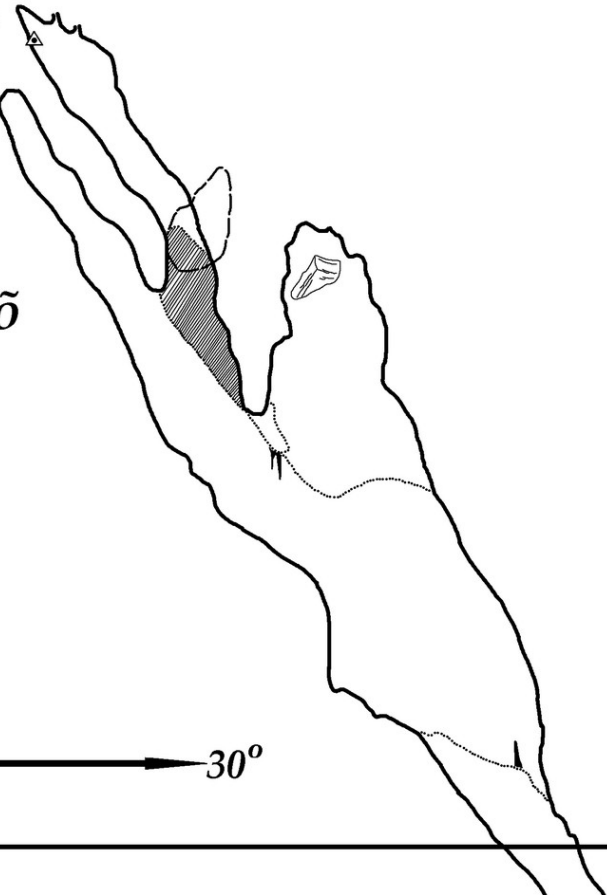
+80m

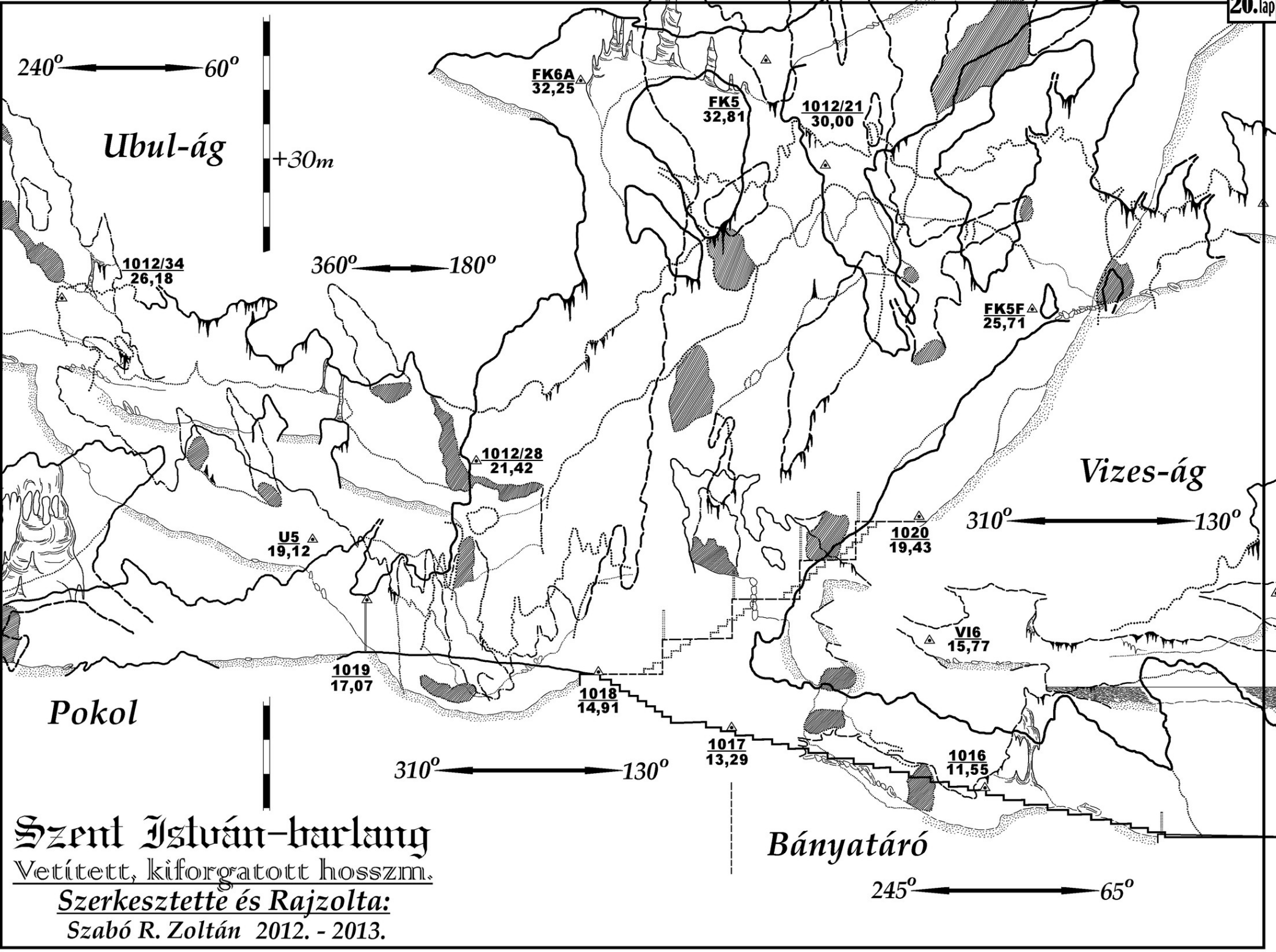
+75m

+70m

+65m

210° ← → 30°





Szent István-barlang
 Vetített, kiforgatott hosszsm.

Szerkesztette és Rajzolta:
 Szabó R. Zoltán 2012. - 2013.

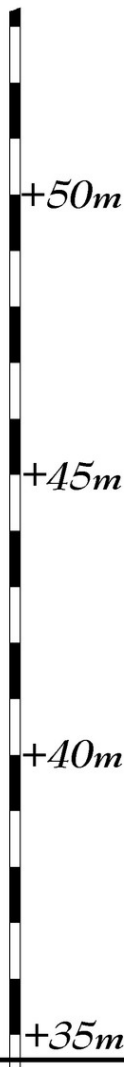
245° ← → 65°

Szent István-barlang

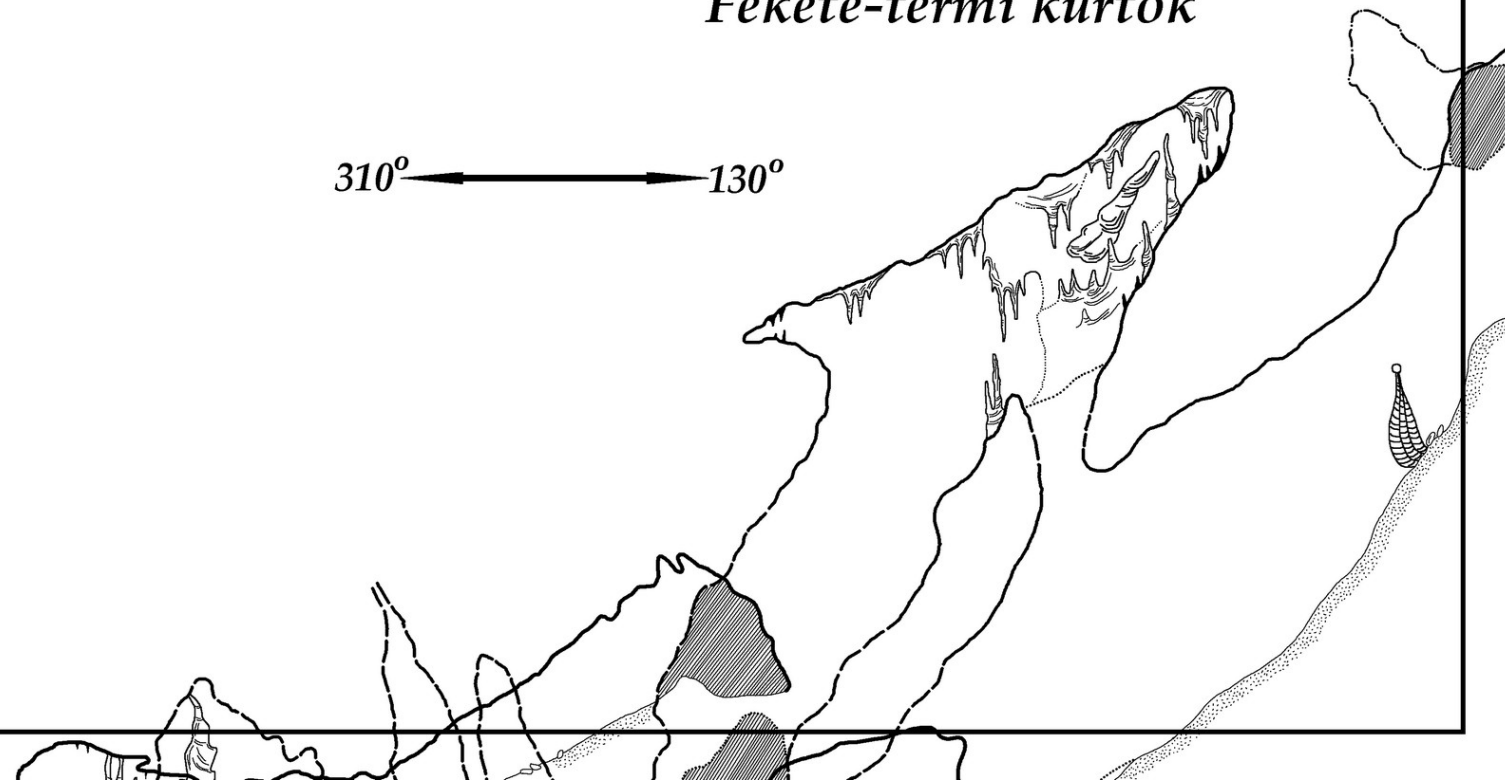
Vetített, kiforgatott hosszsm.

Szerkesztette és Rajzolta:

Szabó R. Zoltán 2012. - 2013.



Fekete-termi kürtők

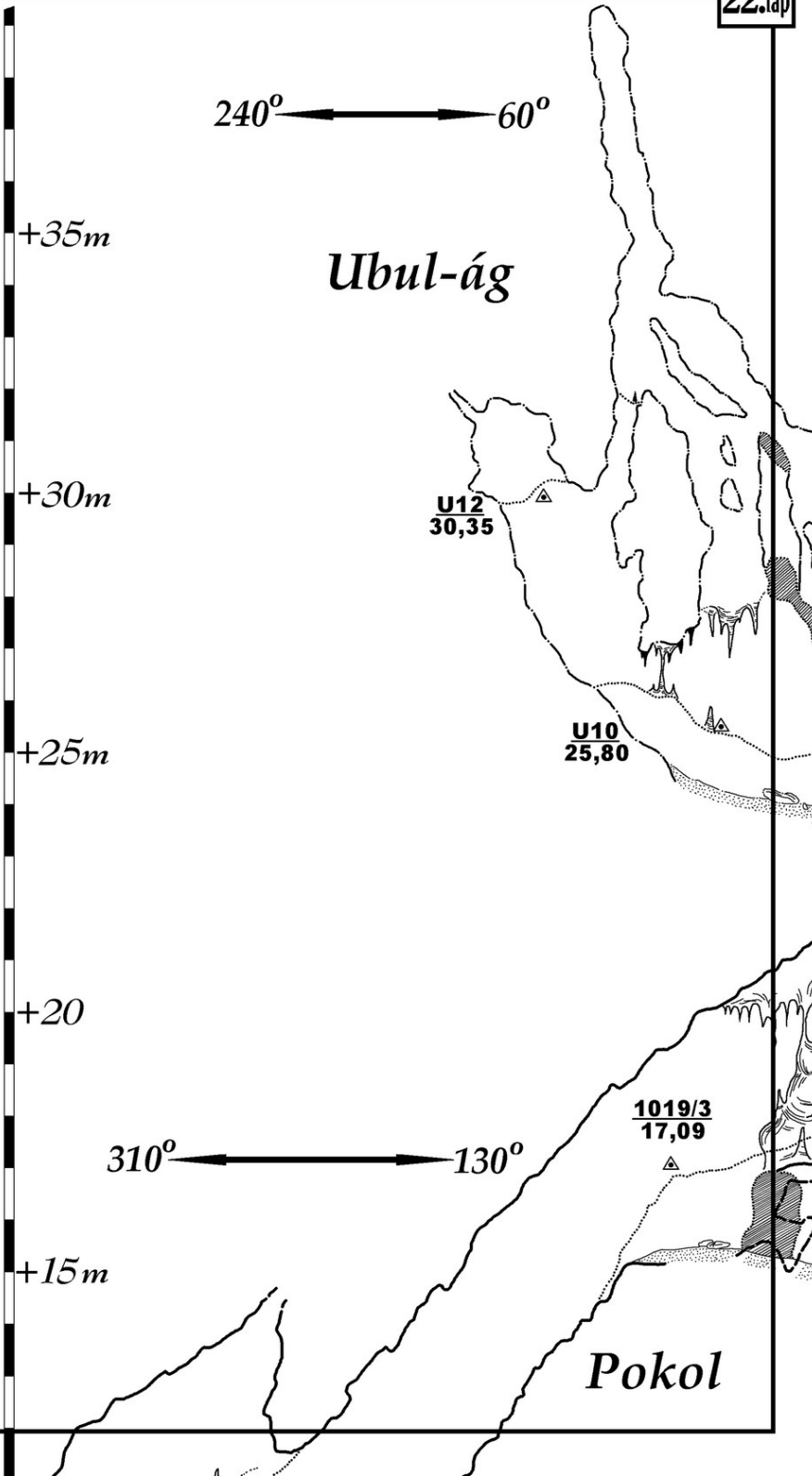


Szent István-barlang

Vetített, kiforgatott hossz.m.

Szerkesztette és Rajzolta:

Szabó R. Zoltán 2012. - 2013.



240° ← → 60°

Ubul-ág

U12
30,35

U10
25,80

+35m

+30m

+25m

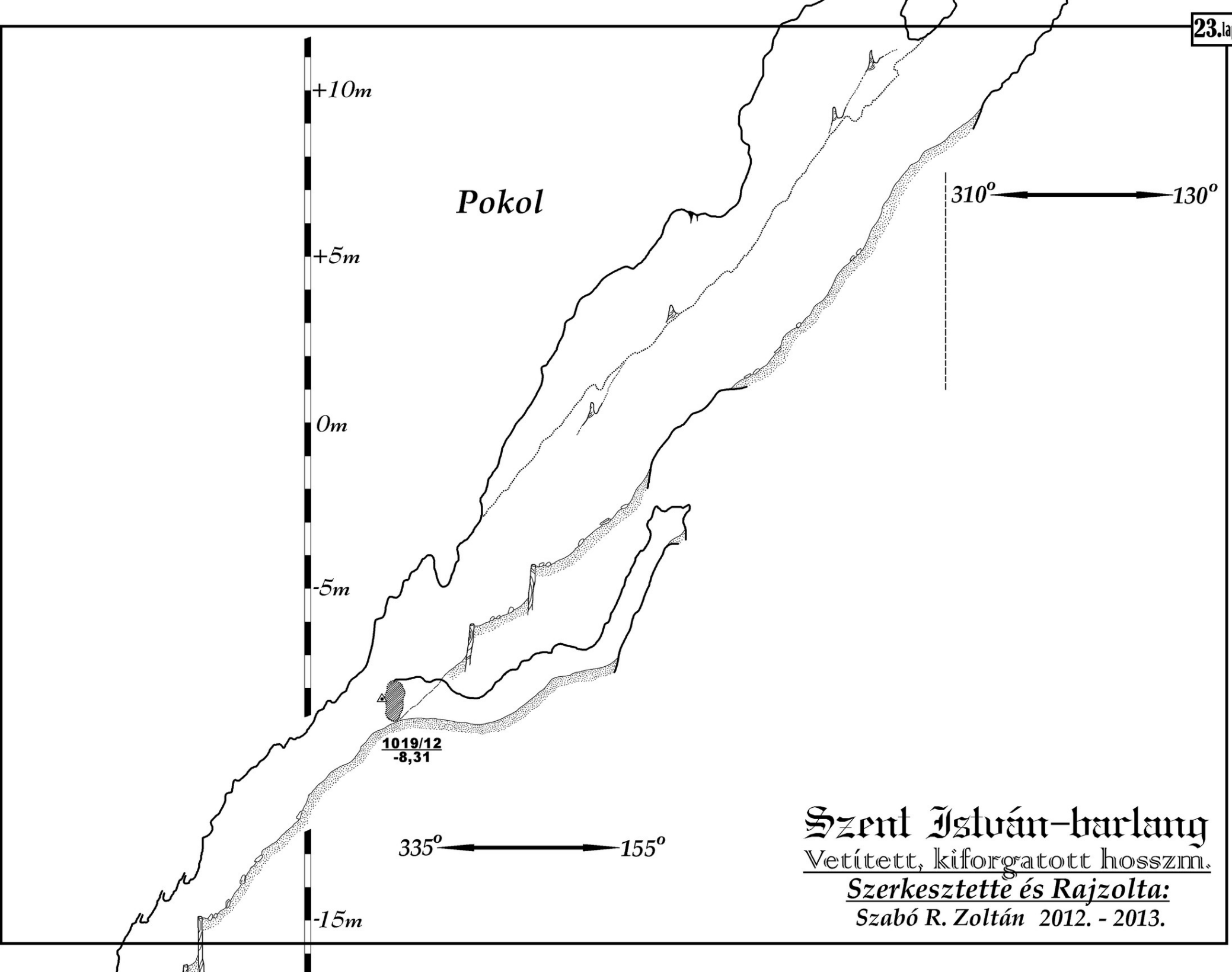
+20

+15m

310° ← → 130°

1019/3
17,09

Pokol



Pokol

+10m

+5m

0m

-5m

-15m

310°

130°

1019/12
-8,31

335°

155°

Szent István-barlang

Vetített, kiforgatott hosszmn.

Szerkesztette és Rajzolta:

Szabó R. Zoltán 2012. - 2013.

Pokol

1019/12D
-23,58

?

335° ← → 155°

20m

25m

30m

Szent István-barlang

Vetített, kiforgatott hosszmn.

Szerkesztette és Rajzolta:

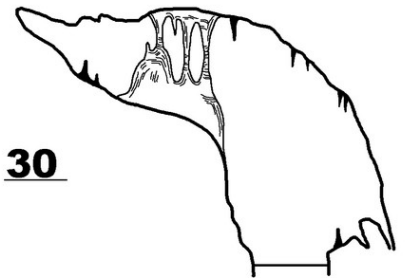
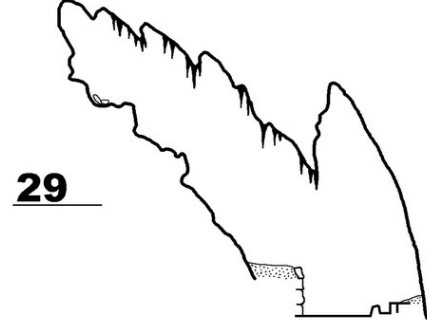
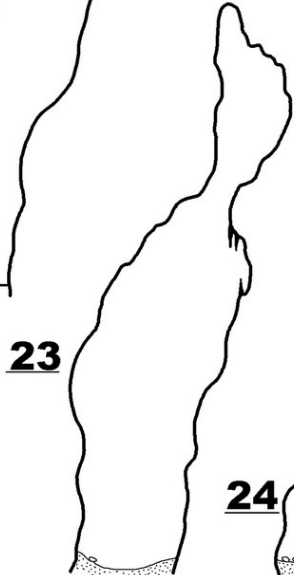
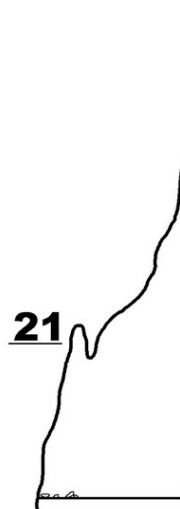
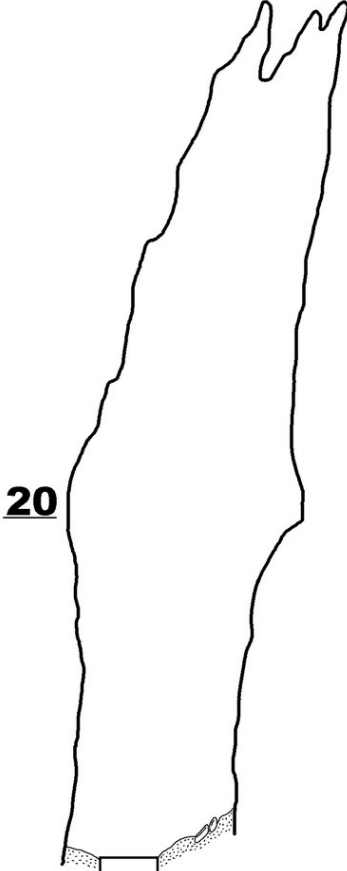
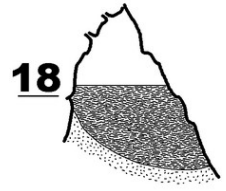
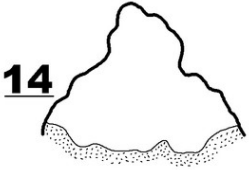
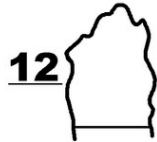
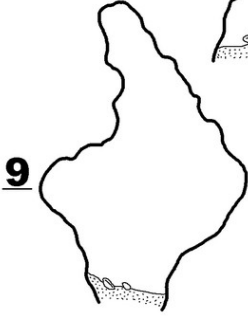
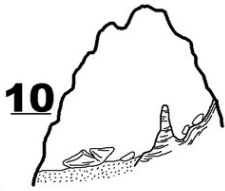
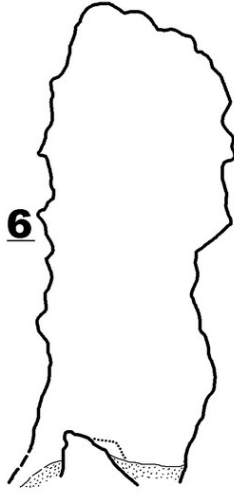
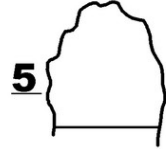
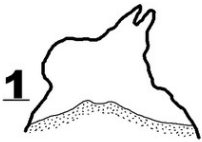
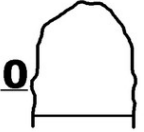
Szabó R. Zoltán 2012. - 2013.

Szent István-barlang

Keresztszelvények

Szerkesztette és Rajzolta:

Szabó R. Zoltán 2012. - 2013.

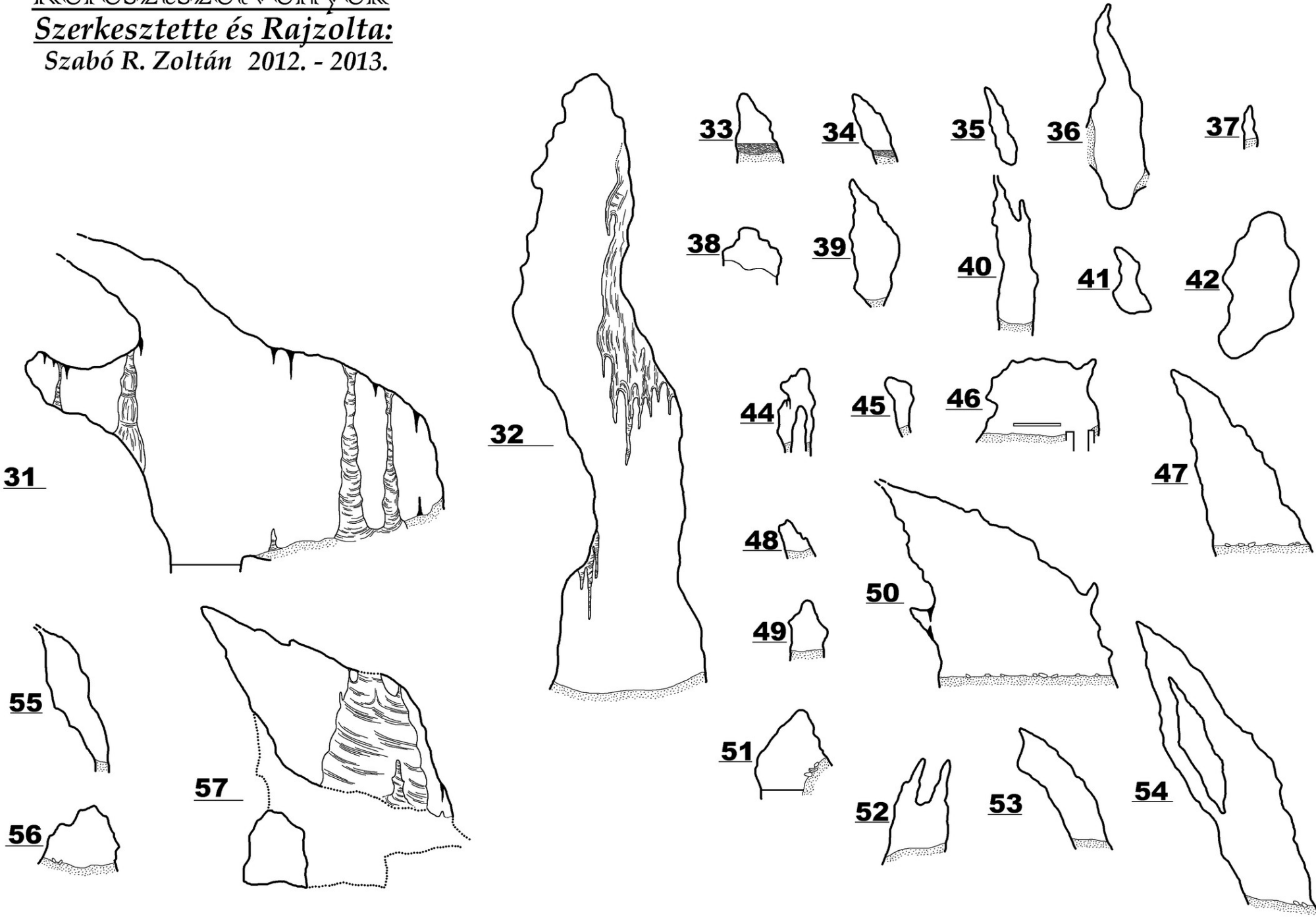


Szent István-barlang

Keresztszelvények

Szerkesztette és Rajzolta:

Szabó R. Zoltán 2012. - 2013.



Szent István-barlang
Keresztszelvények
Szerkesztette és Rajzolta:
Szabó R. Zoltán 2012. - 2013.

