

# A BOLHÁSI-JÁVORKÚTI-BARLANGRENDSZER

## ATLASZA

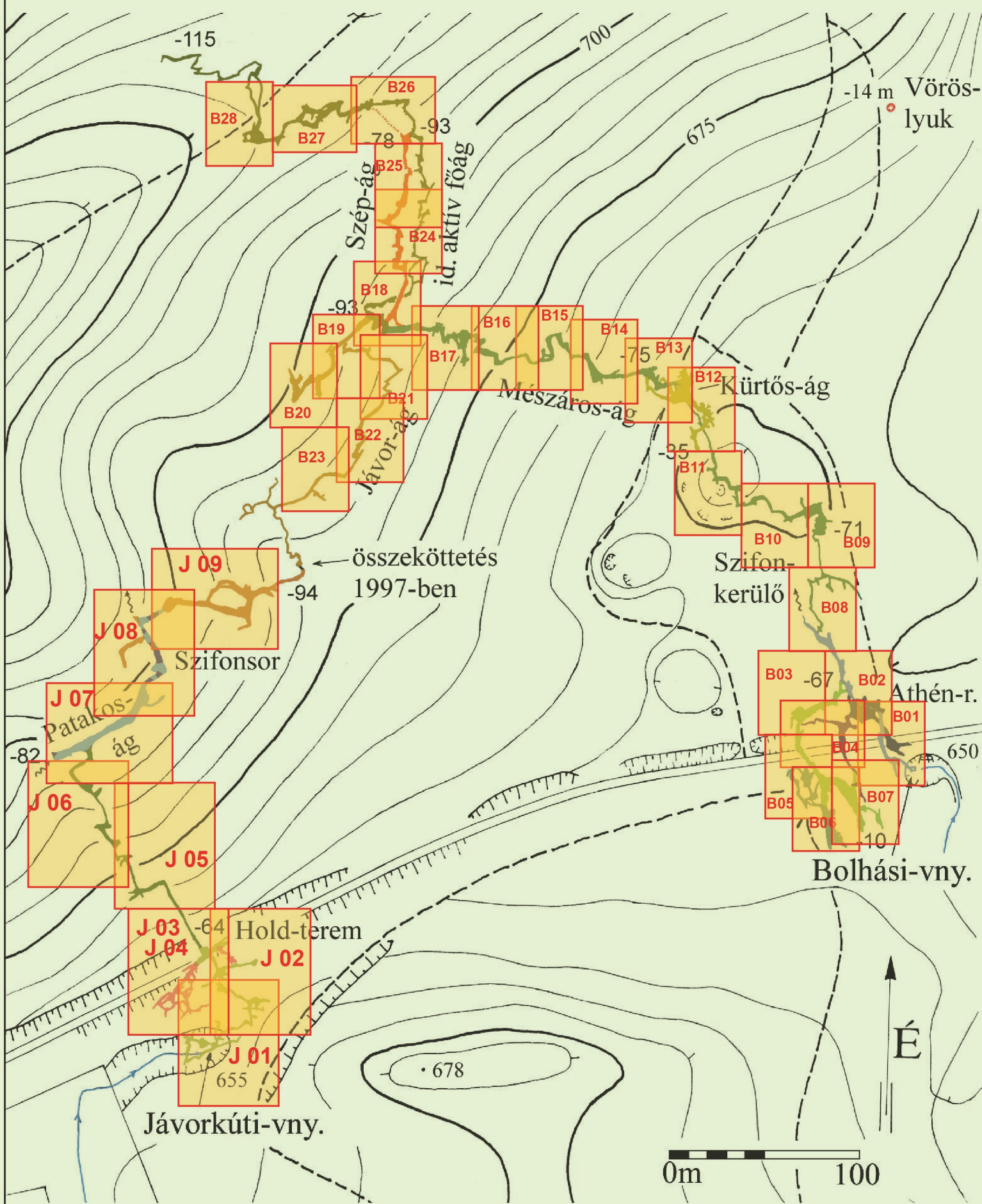


Fotó: Berentés Ágnes, 2017



# BOLHÁSI-JÁVORKÚTI-BARLANGRENDSZER

Bükk-hegység, 5372-4

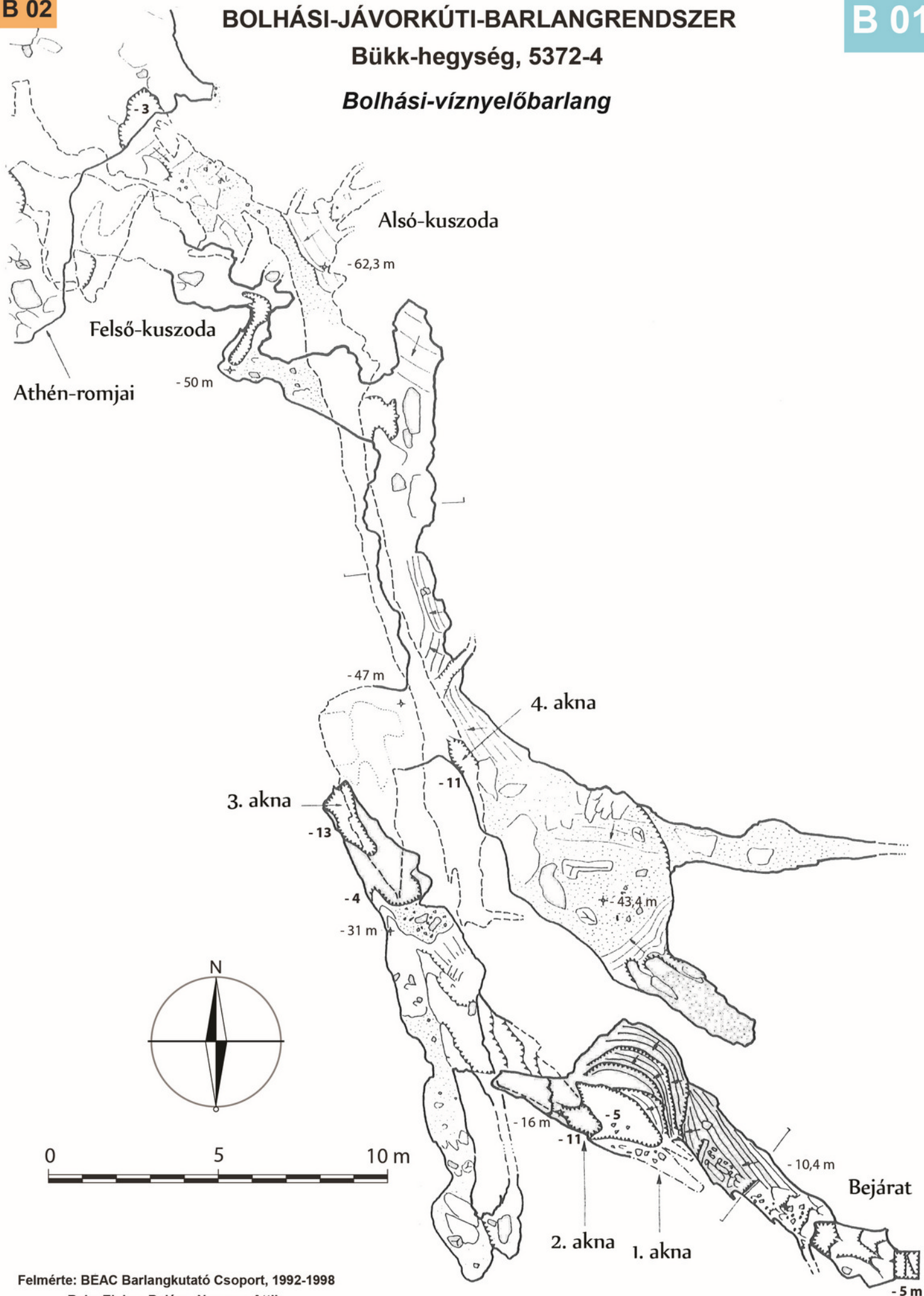


Felmérték: Barlangtani Intézet, szerk. Kárpát József, 1984. BEAC Barlangkutató Csoport, 1992-1998, szerk. Elekes Balázs, Nyerges Attila.  
UTTE Szabó József Barlangkutató Csoport 2001-2004, szerk. Hegedűs András, Nagy András.  
Atlasz formátumú feldolgozás: Szabó Zoltán, Országos Barlangnyilvántartás 2021.

# BOLHÁSI-JÁVORKÚTI-BARLANGRENDSZER

Bükk-hegység, 5372-4

*Bolhási-víznyelőbarlang*



Felmérte: BEAC Barlangkutató Csoport, 1992-1998

Rajz: Elekes Balázs, Nyerges Attila

Országos Barlangnyilvántartás



Bükk-hegység, 5372-4

*Bolhási-víznyelőbarlang*

-68,8 m

ÉNy-i főág

Háromszög

-67 m

Athén -romjai

-68,4 m

-6

-3

-4

-3



Felmérte: BEAC Barlangkutató Csoport, 1992-1998

Rajz: Elekes Balázs, Nyerges Attila

Országos Barlangnyilvántartás



**BOLHÁSI-JÁVORKÚTI-BARLANGRENDSZER****Bükk-hegység, 5372-4*****Bolhási-víznyelőbarlang***

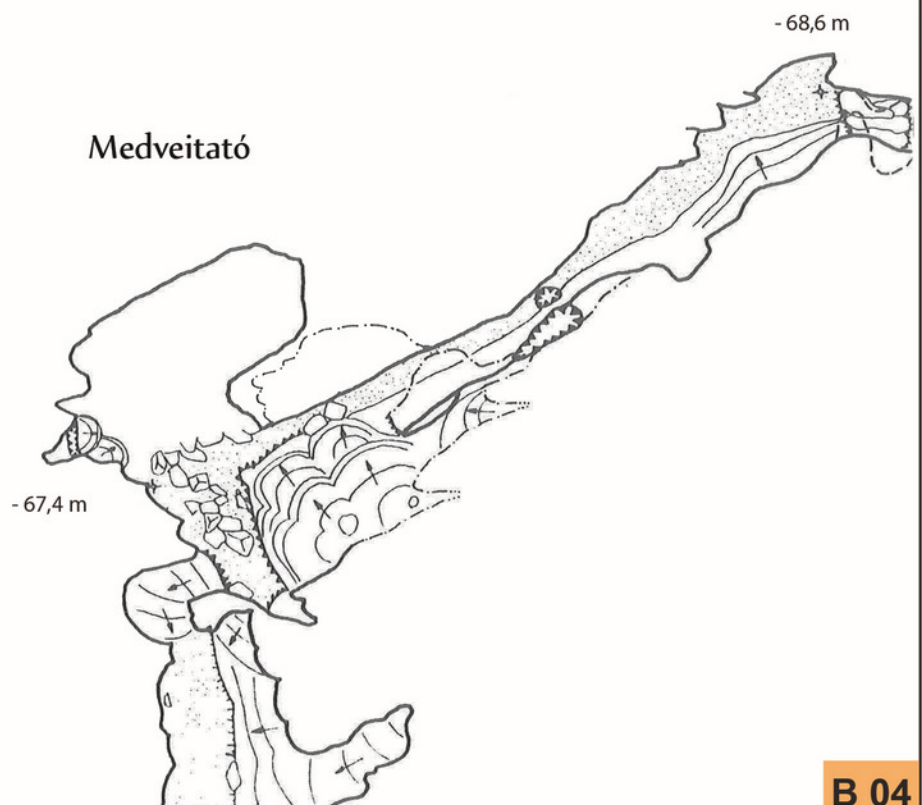
Felmérte: BEAC Barlangkutató Csoport, 1992-1998

Rajz: Elekes Balázs, Nyerges Attila

Országos Barlangnyilvántartás



B 02



B 05

B 04

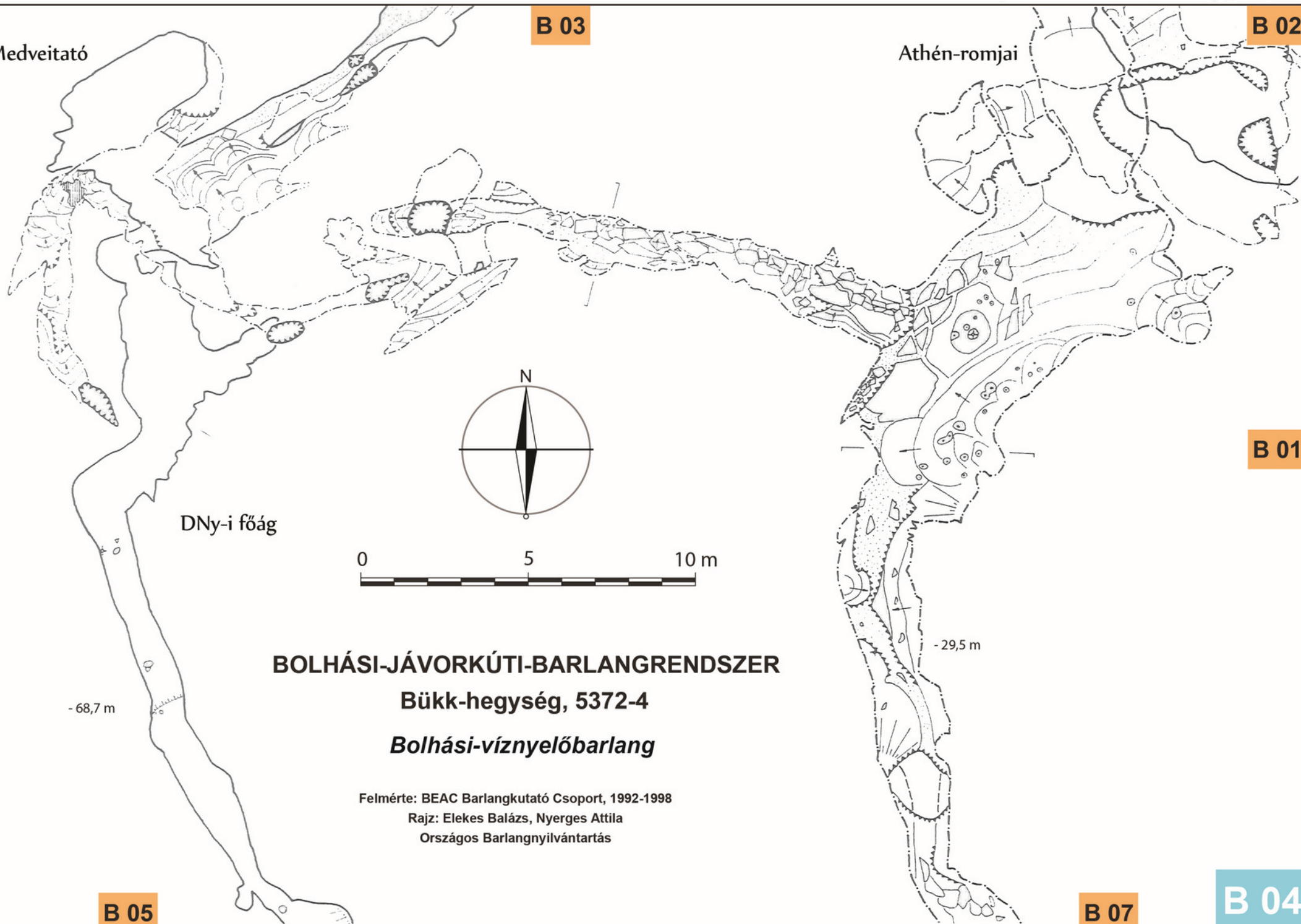


Medveitató

B 03

Athén-romjai

B 02



B 01

DNy-i főág



## BOLHÁSI-JÁVORKÚTI-BARLANGRENDSZER

Bükk-hegység, 5372-4

*Bolhási-víznyelőbarlang*

Felmérte: BEAC Barlangkutató Csoport, 1992-1998

Rajz: Elekes Balázs, Nyerges Attila

Országos Barlangnyilvántartás

-68,7 m

-29,5 m

B 05

B 07

B 04



**BOLHÁSI-JÁVORKÚTI-BARLANGRENDSZER****Bükk-hegység, 5372-4*****Bolhási-víznyelőbarlang***

Felmérte: BEAC Barlangkutató Csoport, 1992-1998

Rajz: Elekes Balázs, Nyerges Attila

Országos Barlangnyilvántartás

-68,7 m

DNy-i főág



-67,9 m

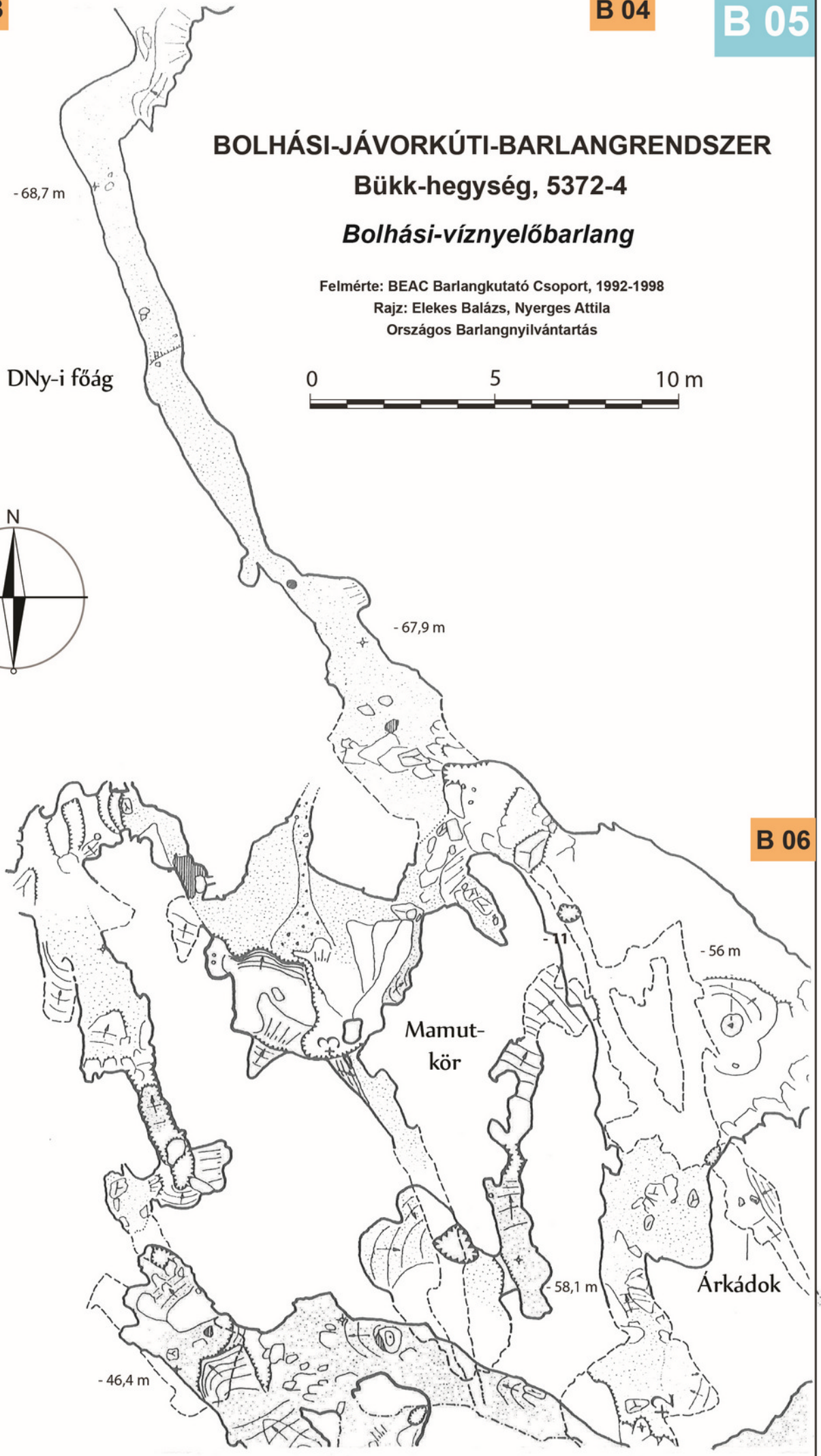
-56 m

Mamut-  
kör

-58,1 m

Árkádok

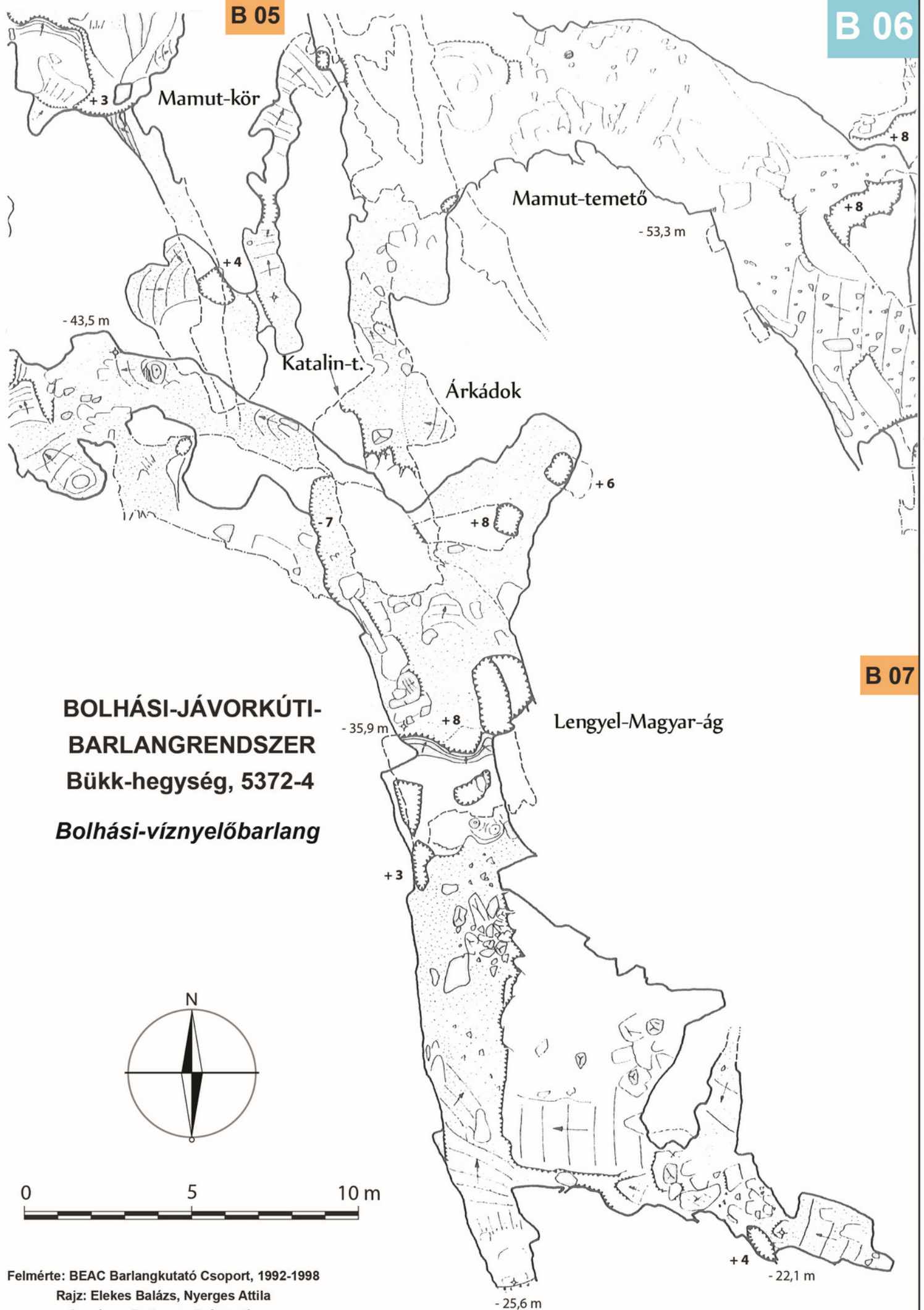
-46,4 m





B 05

B 06



B 07

**BOLHÁSI-JÁVORKÚTI-  
BARLANGRENDSZER**  
Bükk-hegység, 5372-4  
*Bolhási-víznyelőbarlang*

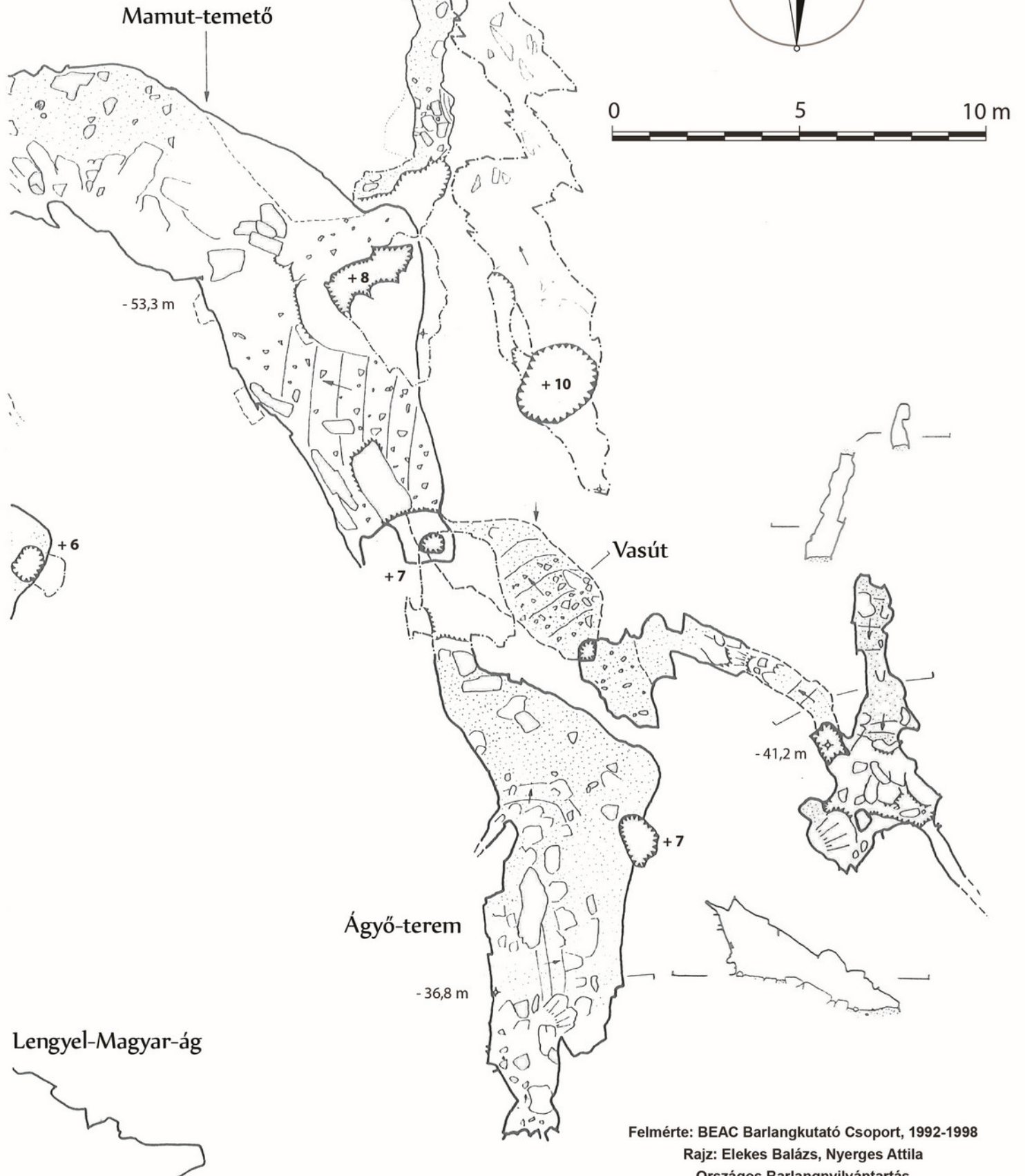
Felmérte: BEAC Barlangkutató Csoport, 1992-1998

Rajz: Elekes Balázs, Nyerges Attila  
Országos Barlangnyilvántartás

Bükk-hegység, 5372-4

*Bolhási-víznyelőbarlang*

B 06



Felmérte: BEAC Barlangkutató Csoport, 1992-1998

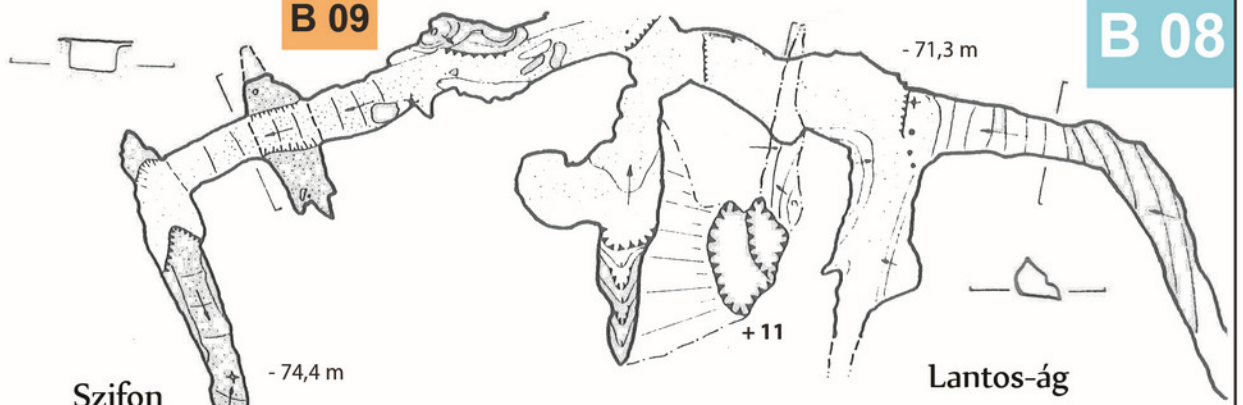
Rajz: Elekes Balázs, Nyerges Attila

Országos Barlangnyilvántartás



B 09

B 08



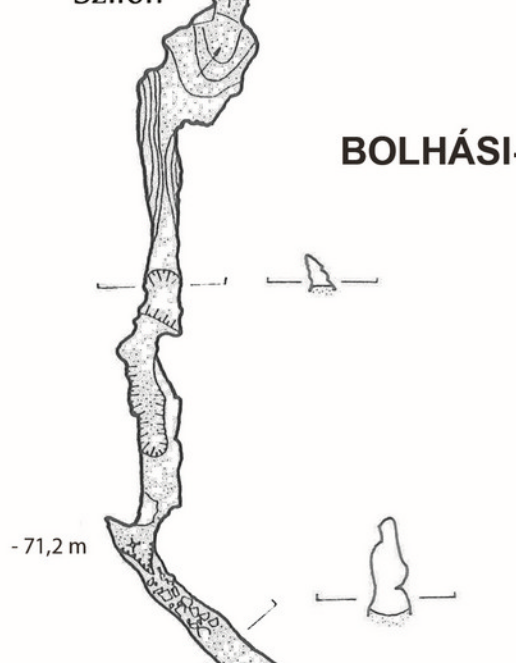
Szifon

Lantos-ág

## BOLHÁSI-JÁVORKÚTI-BARLANGRENDSZER

Bükk-hegység, 5372-4

*Bolhási-víznyelőbarlang*



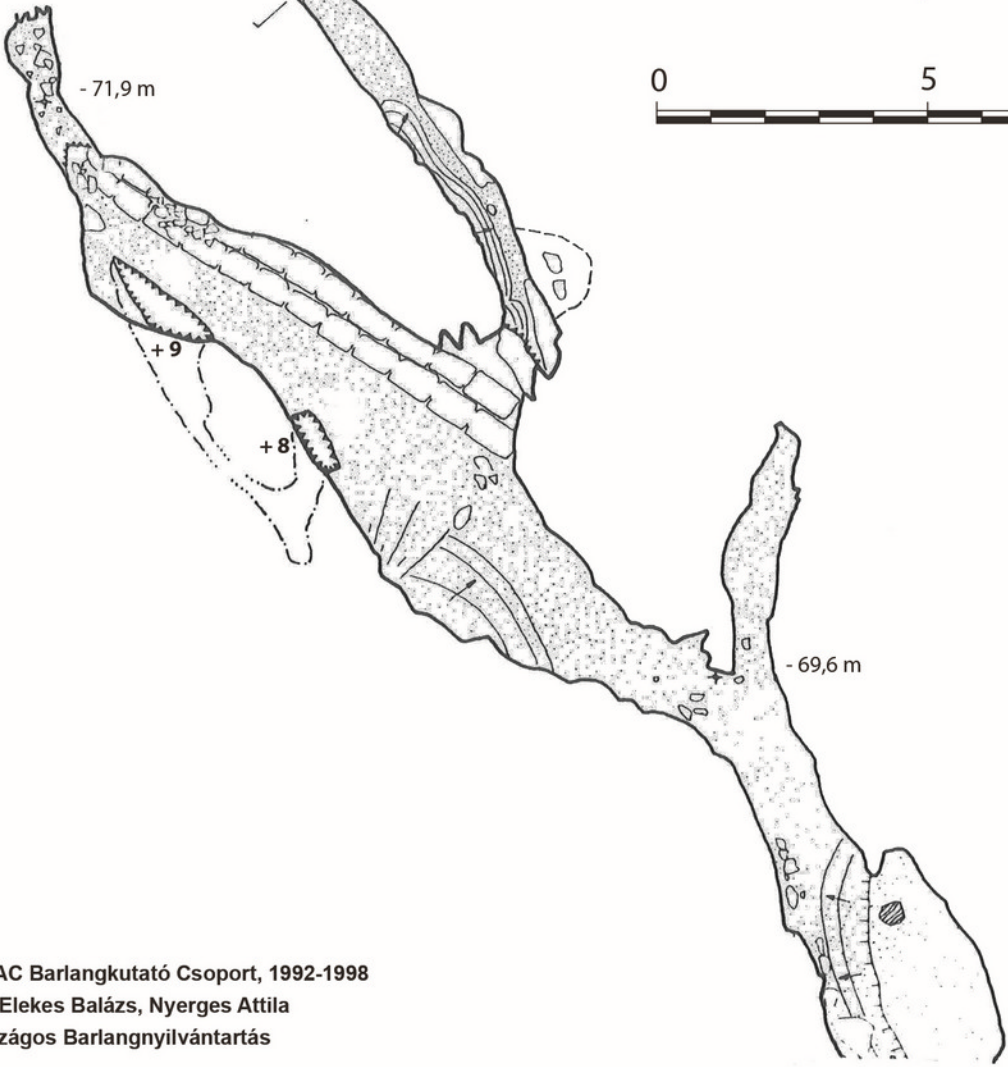
-71,2 m

Szifon

-71,9 m



0 5 10 m



+9

+8

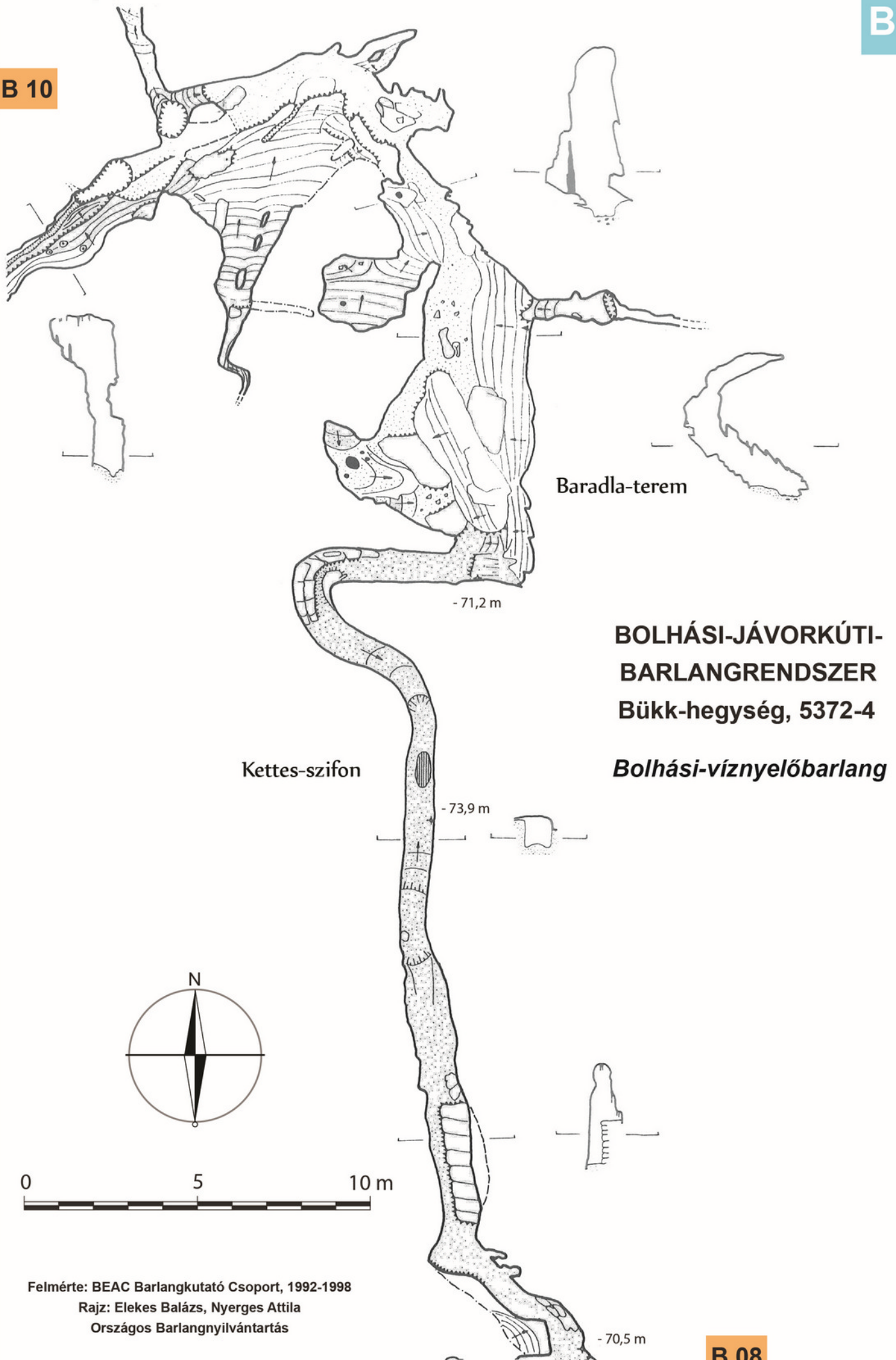
-69,6 m

Felmérte: BEAC Barlangkutató Csoport, 1992-1998

Rajz: Elekes Balázs, Nyerges Attila

Országos Barlangnyilvántartás

B 02



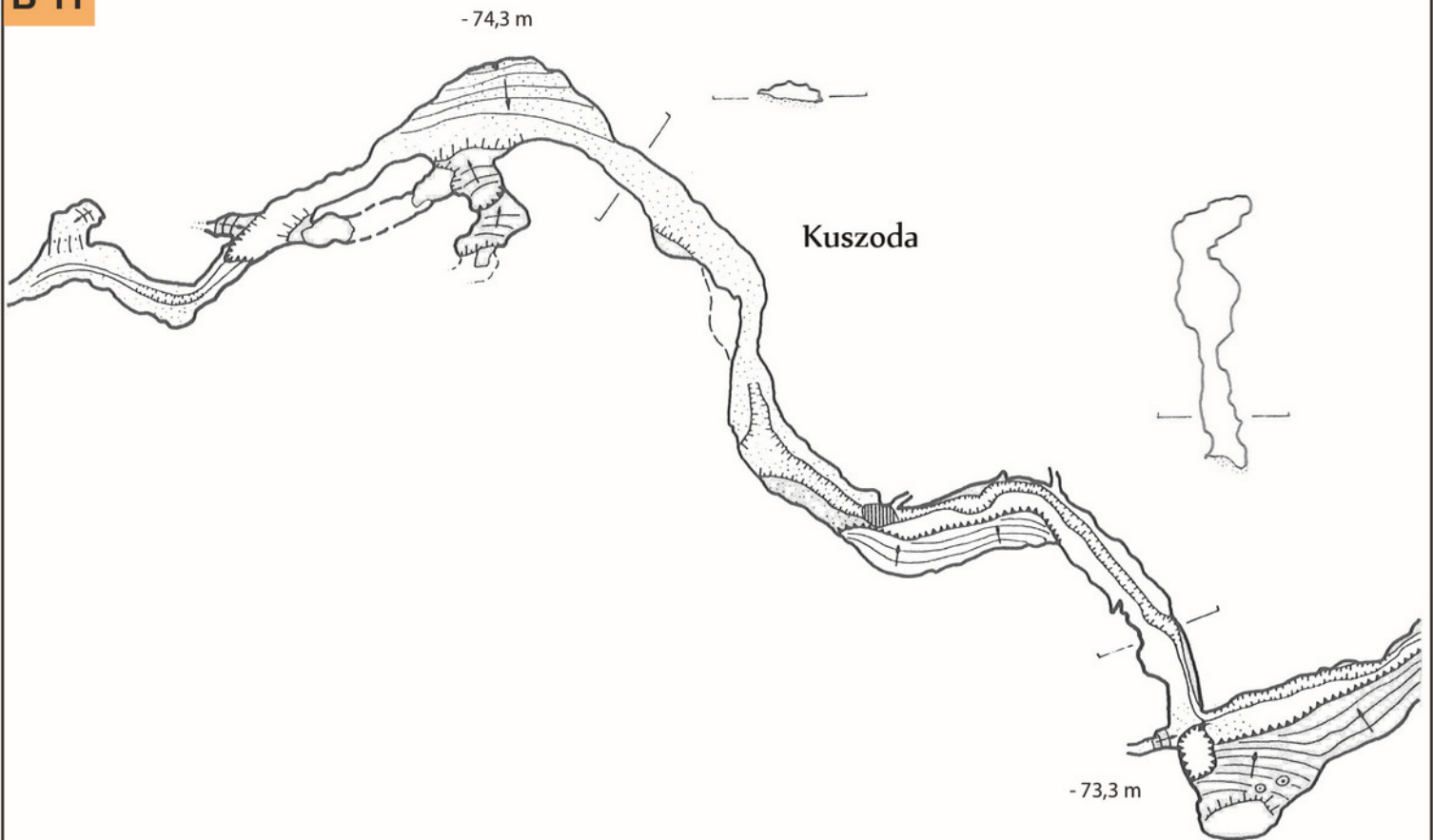


## BOLHÁSI-JÁVORKÚTI-BARLANGRENDSZER

Bükk-hegység, 5372-4

*Bolhási-víznyelőbarlang*

B 11



B 09

0 5 10 m

Felmérte: BEAC Barlangkutató Csoport, 1992-1998

Rajz: Elekes Balázs, Nyerges Attila

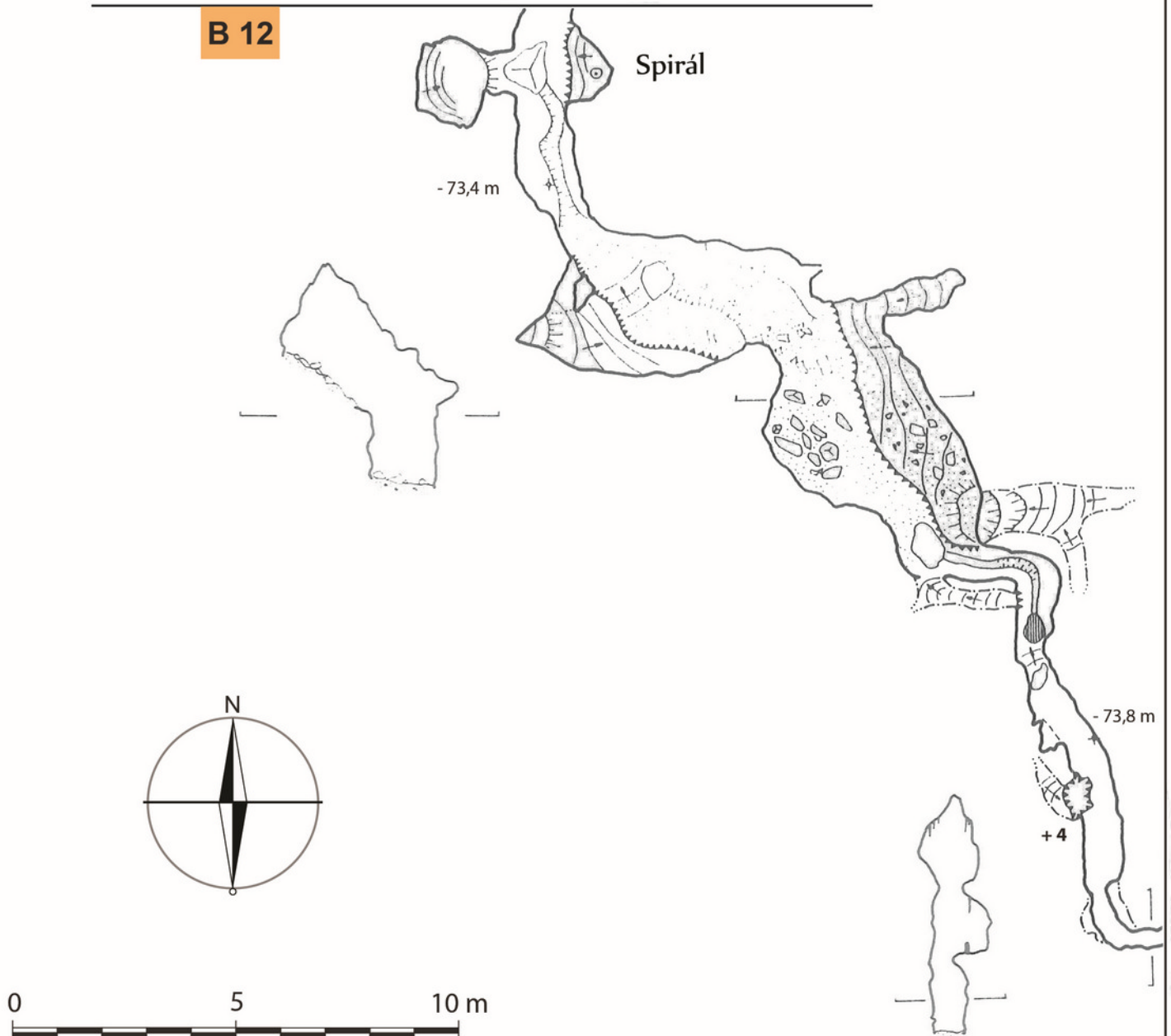
Országos Barlangnyilvántartás

## BOLHÁSI-JÁVORKÚTI-BARLANGRENDSZER

Bükk-hegység, 5372-4

*Bolhási-víznyelőbarlang*

B 12



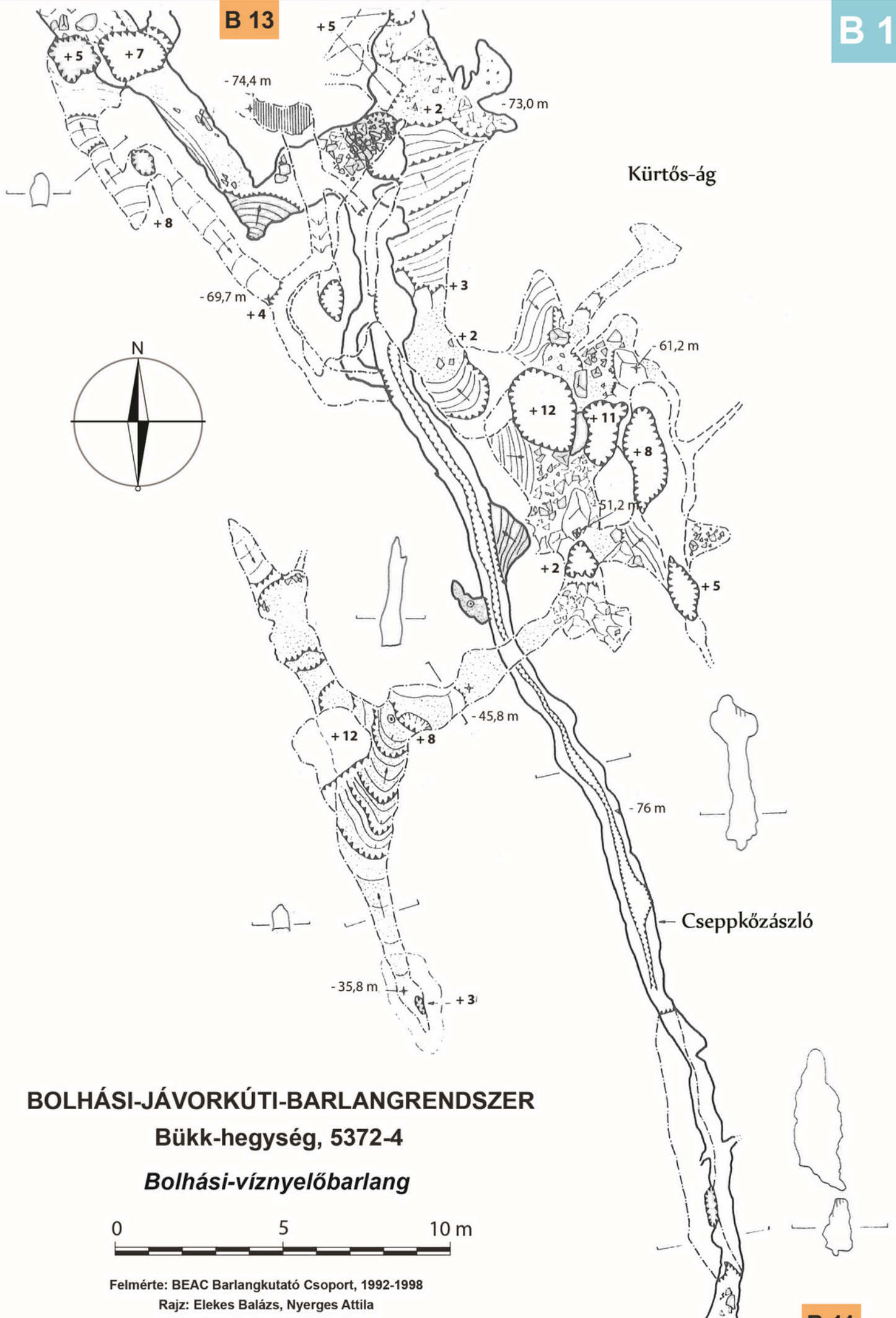
B 10

Felmérte: BEAC Barlangkutató Csoport, 1992-1998

Rajz: Elekes Balázs, Nyerges Attila

Országos Barlangnyilvántartás





**BOLHÁSI-JÁVORKÚTI-BARLANGRENDSZER**

**Bükk-hegység, 5372-4**

***Bolhási-víznyelőbarlang***



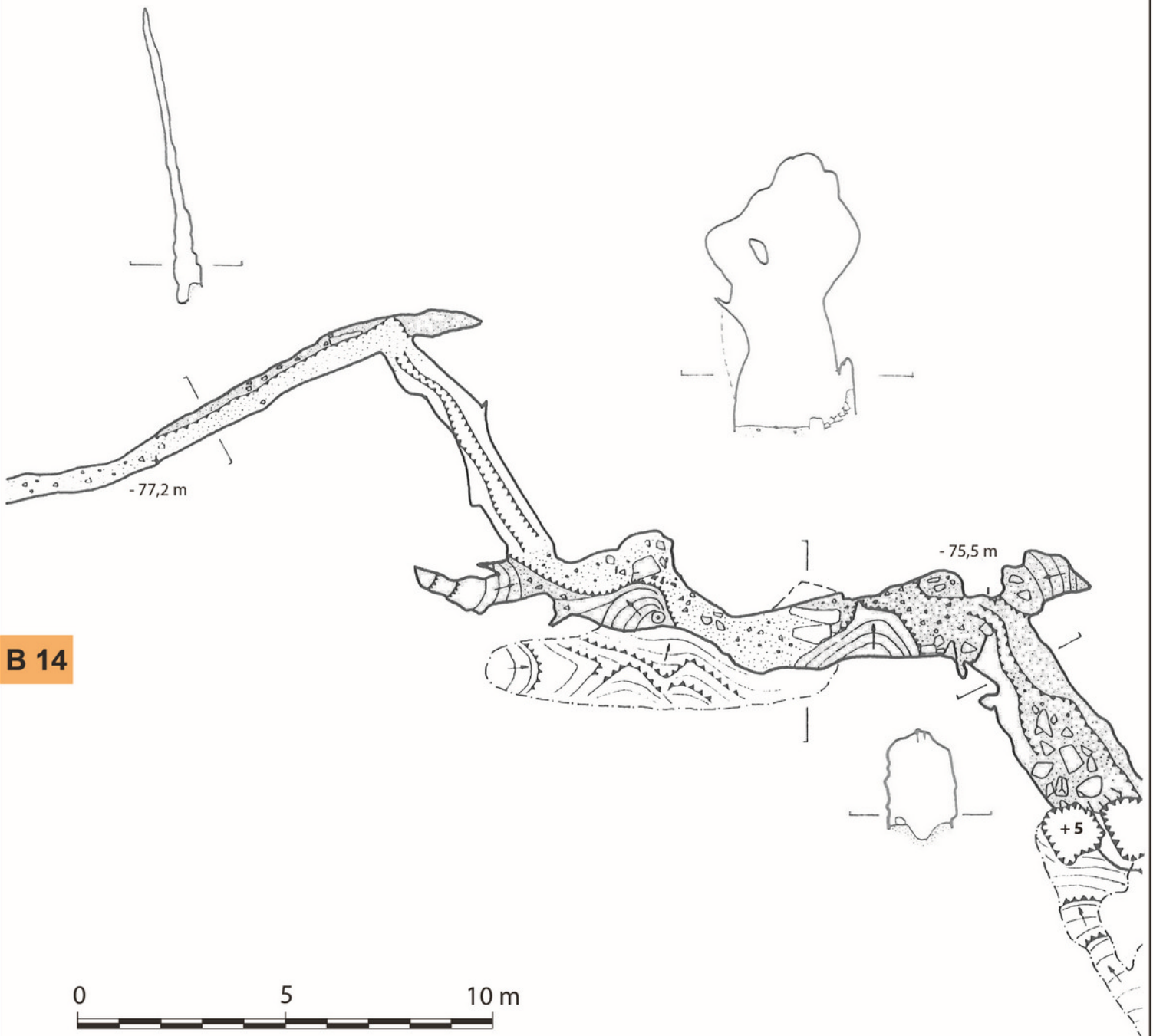
Felmérte: BEAC Barlangkutató Csoport, 1992-1998

Rajz: Elekes Balázs, Nyerges Attila

Országos Barlangnyilvántartás

## BOLHÁSI-JÁVORKÚTI-BARLANGRENDSZER

Bükk-hegység, 5372-4

*Bolhási-víznyelőbarlang*

B 14

Felmérte: BEAC Barlangkutató Csoport, 1992-1998

Rajz: Elekes Balázs, Nyerges Attila

Országos Barlangnyilvántartás

B 12

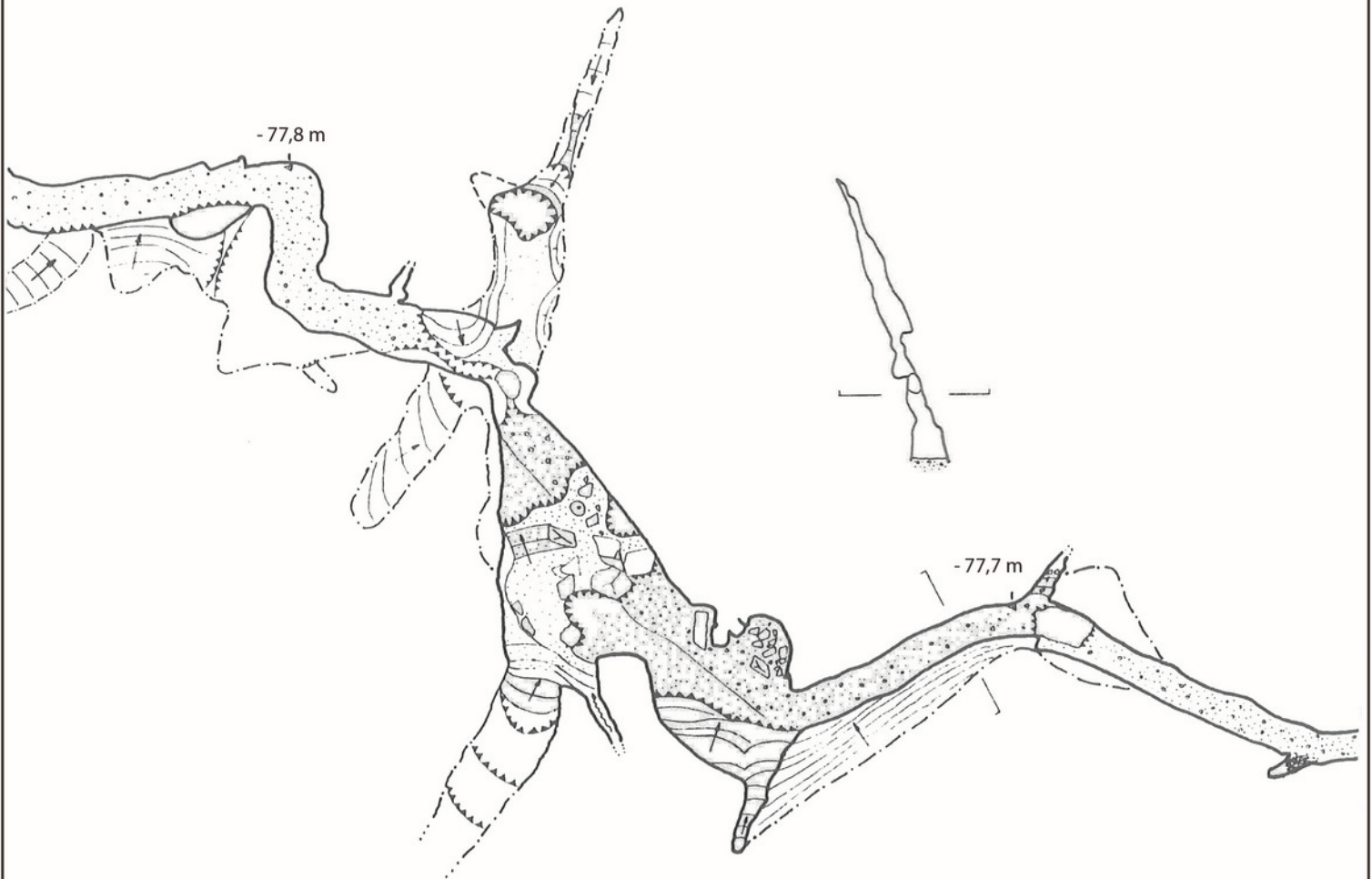


## BOLHÁSI-JÁVORKÚTI-BARLANGRENDSZER

Bükk-hegység, 5372-4

*Bolhási-víznyelőbarlang*

B 15



B 13



Felmérte: BEAC Barlangkutató Csoport, 1992-1998

Rajz: Elekes Balázs, Nyerges Attila

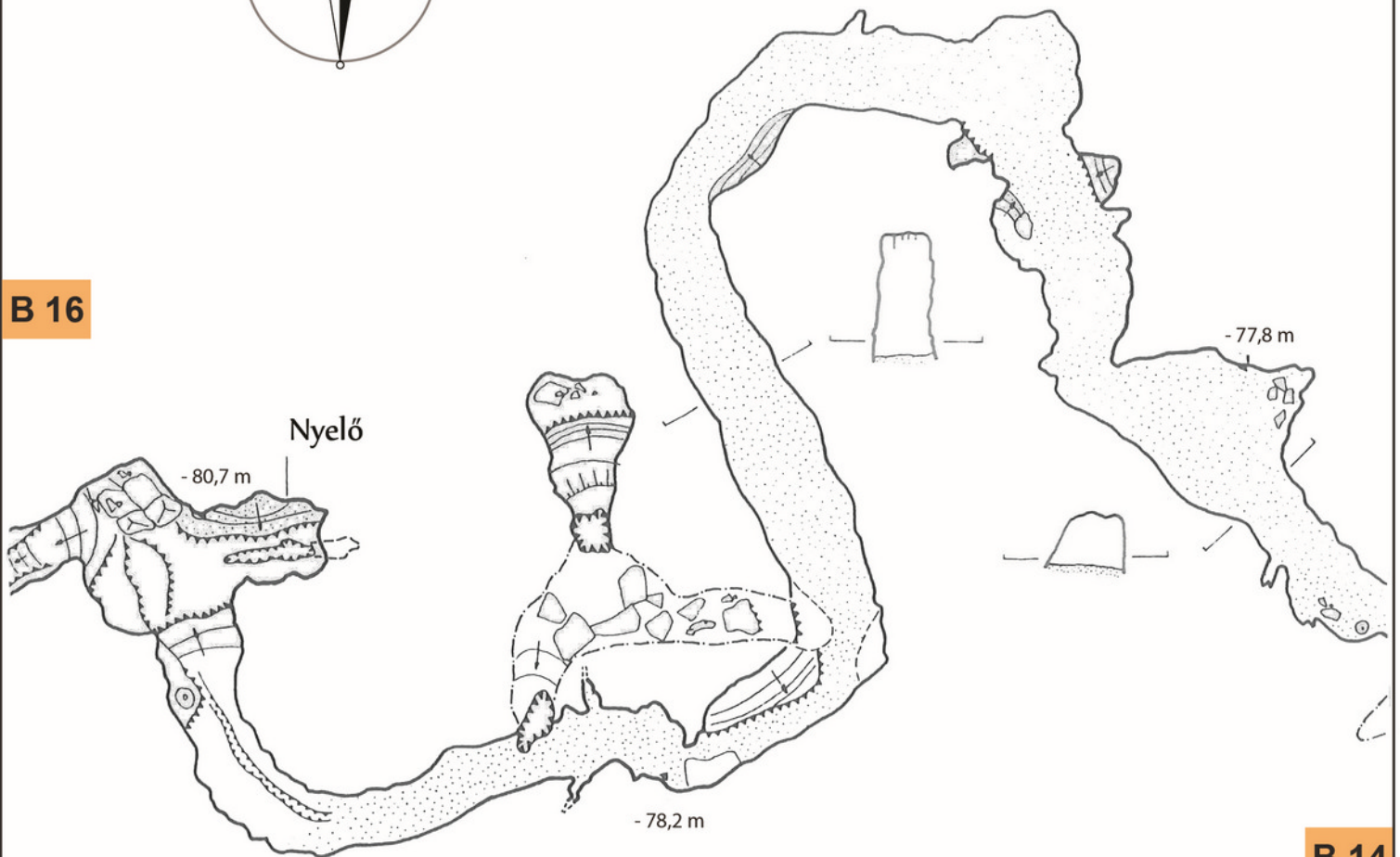
Országos Barlangnyilvántartás

## BOLHÁSI-JÁVORKÚTI-BARLANGRENDSZER

Bükk-hegység, 5372-4

*Bolhási-víznyelőbarlang*

B 16



B 14

0 5 10 m

Felmérte: BEAC Barlangkutató Csoport, 1992-1998

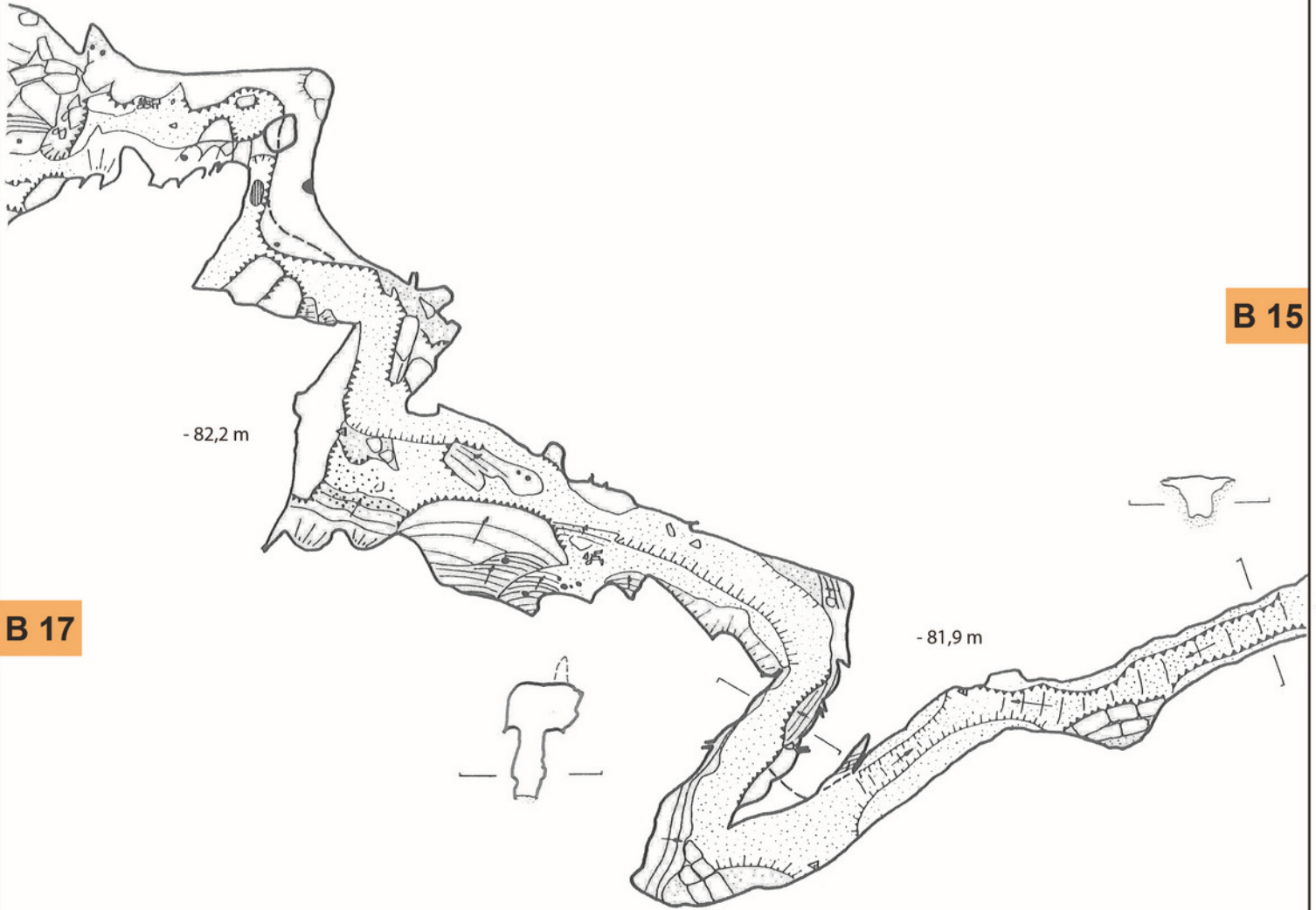
Rajz: Elekes Balázs, Nyerges Attila

Országos Barlangnyilvántartás



## BOLHÁSI-JÁVORKÚTI-BARLANGRENDSZER

Bükk-hegység, 5372-4

*Bolhási-víznyelőbarlang*

B 17

B 15



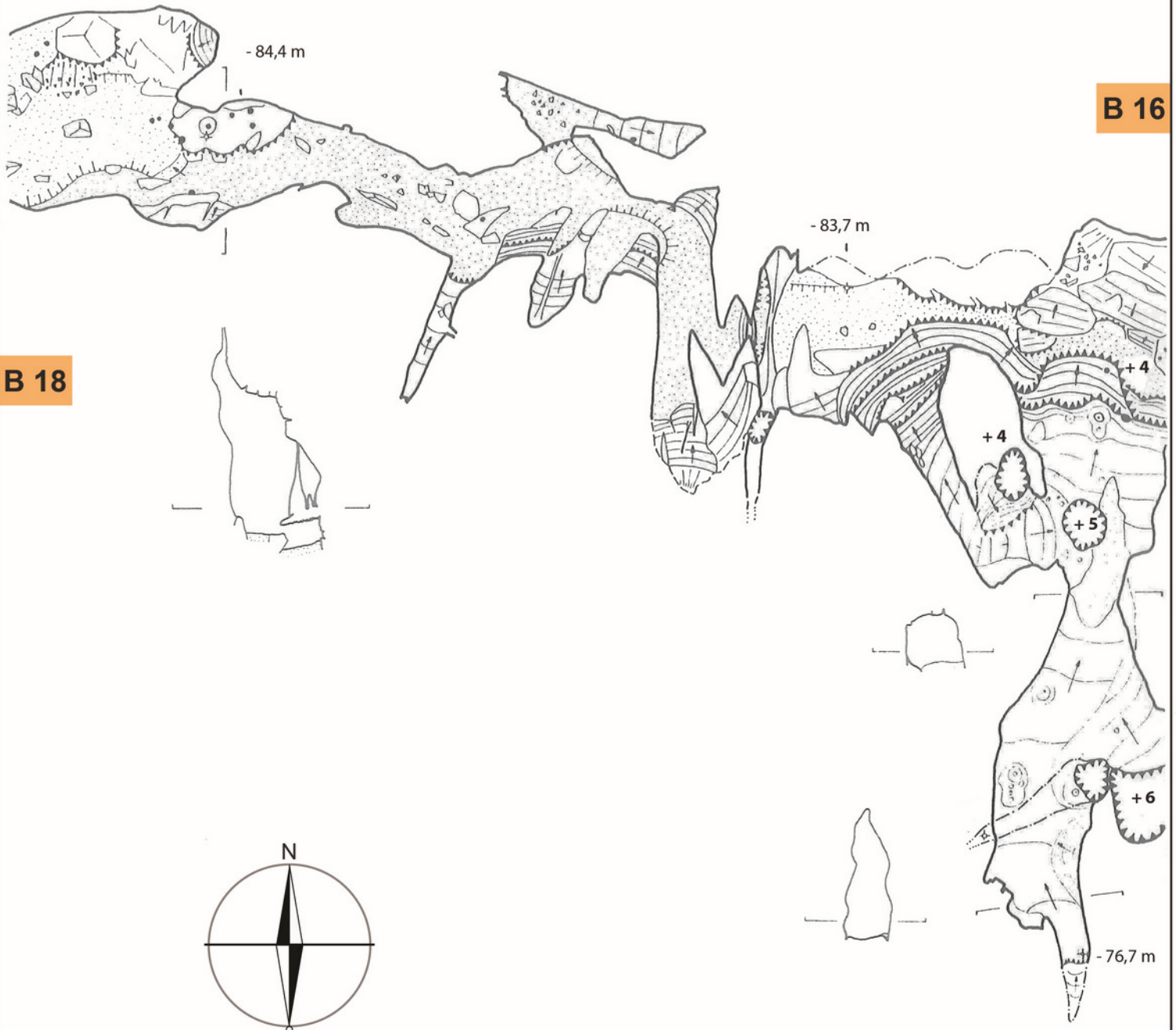
Felmérte: BEAC Barlangkutató Csoport, 1992-1998

Rajz: Elekes Balázs, Nyerges Attila

Országos Barlangnyilvántartás

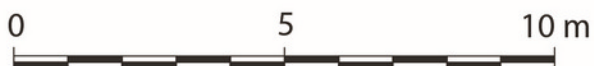
## BOLHÁSI-JÁVORKÚTI-BARLANGRENDSZER

Bükk-hegység, 5372-4

*Bolhási-víznyelőbarlang*

B 18

B 16



Felmérte: BEAC Barlangkutató Csoport, 1992-1998

Rajz: Elekes Balázs, Nyerges Attila

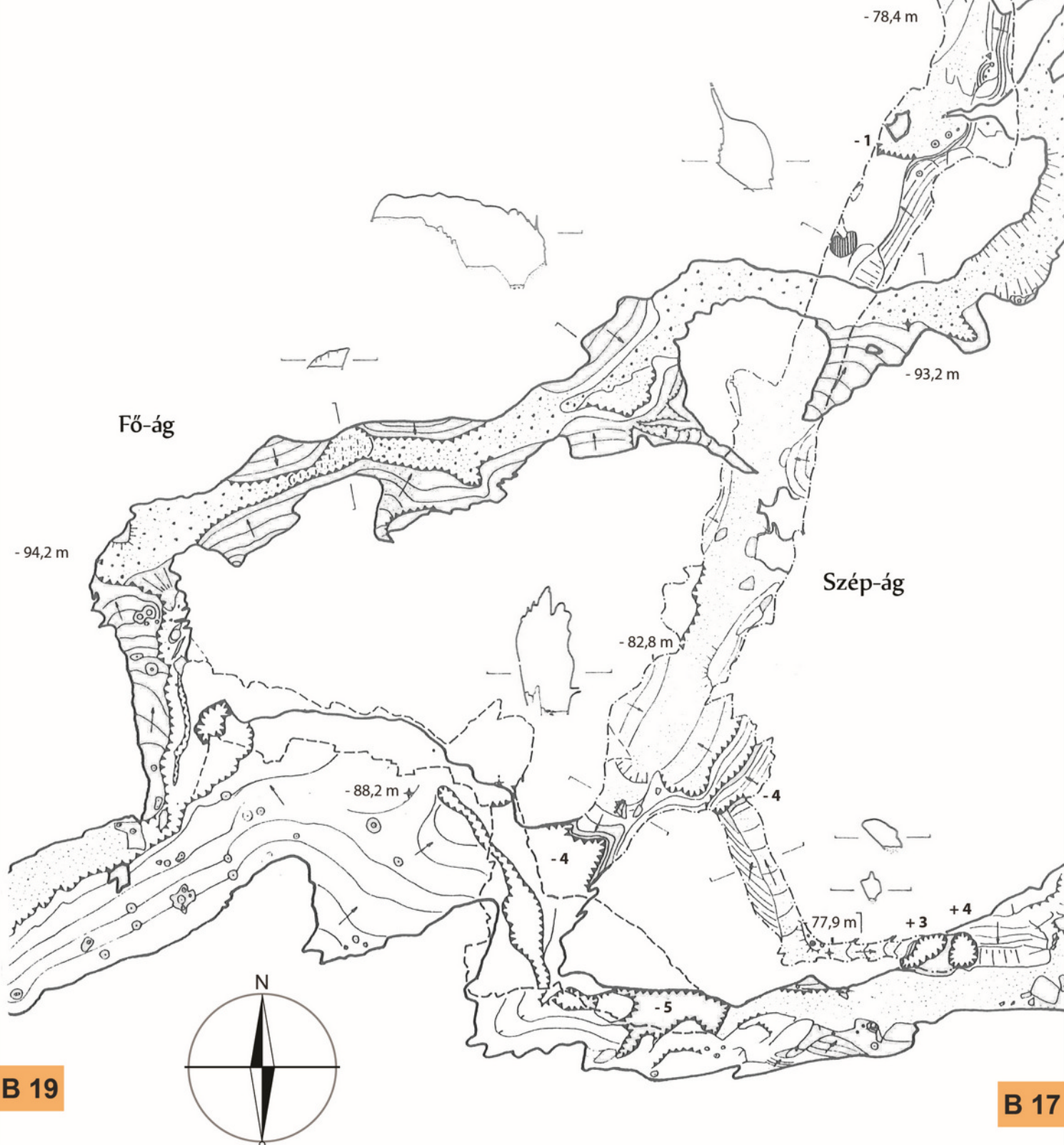
Országos Barlangnyilvántartás



# BOLHÁSI-JÁVORKÚTI-BARLANGRENDSZER

Bükk-hegység, 5372-4

*Bolhási-víznyelőbarlang*



B 19

B 17

Felmérte: BEAC Barlangkutató Csoport, 1992-1998

Rajz: Elekes Balázs, Nyerges Attila

Országos Barlangnyilvántartás

# BOLHÁSI-JÁVORKÚTI-BARLANGRENDSZER

Bükk-hegység, 5372-4

*Bolhási-víznyelőbarlang*

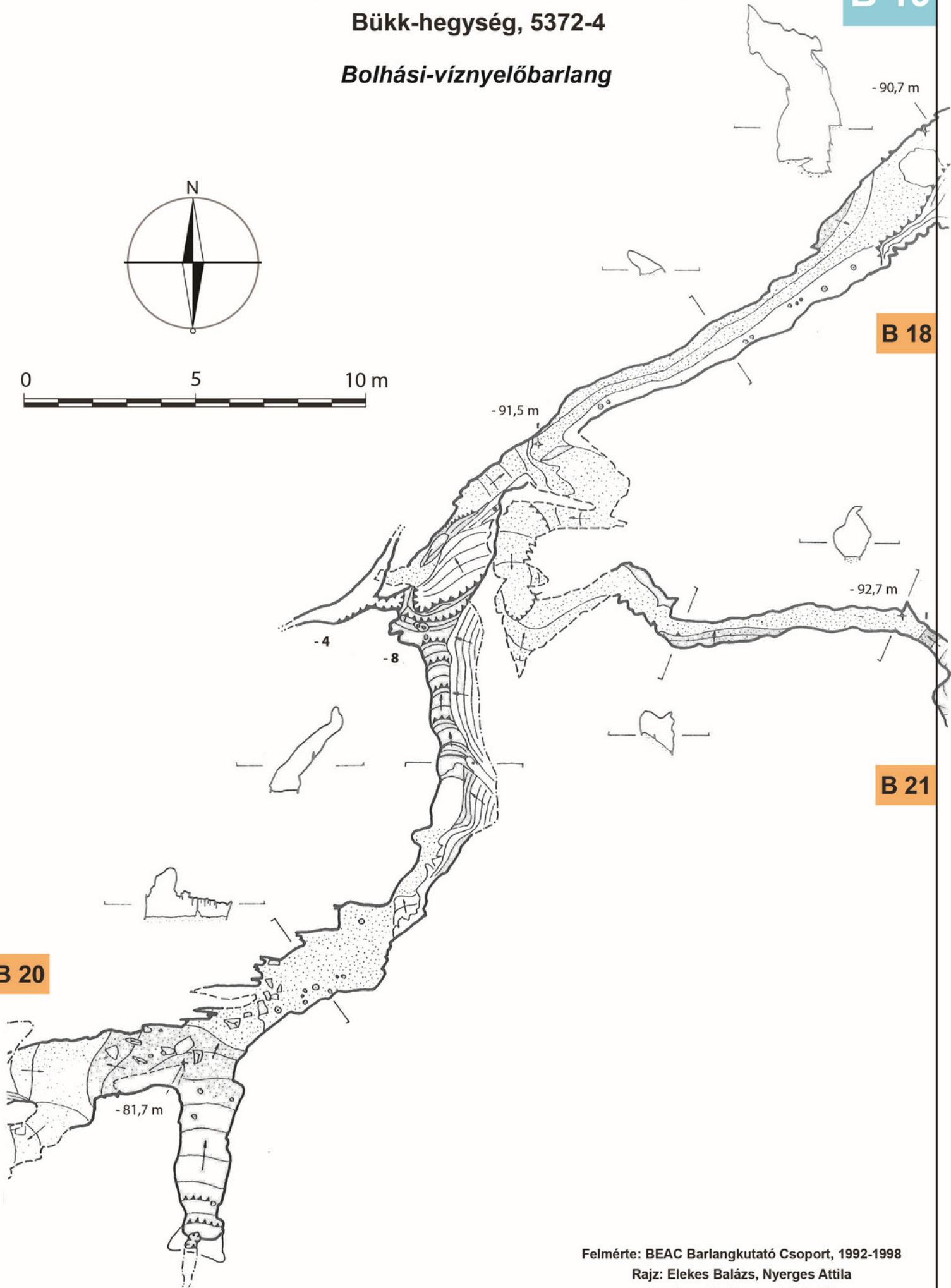
**B 19**



**B 18**

**B 21**

**B 20**



Felmérte: BEAC Barlangkutató Csoport, 1992-1998

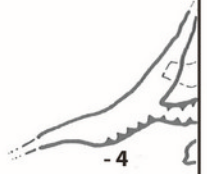
Rajz: Elekes Balázs, Nyerges Attila

Országos Barlangnyilvántartás

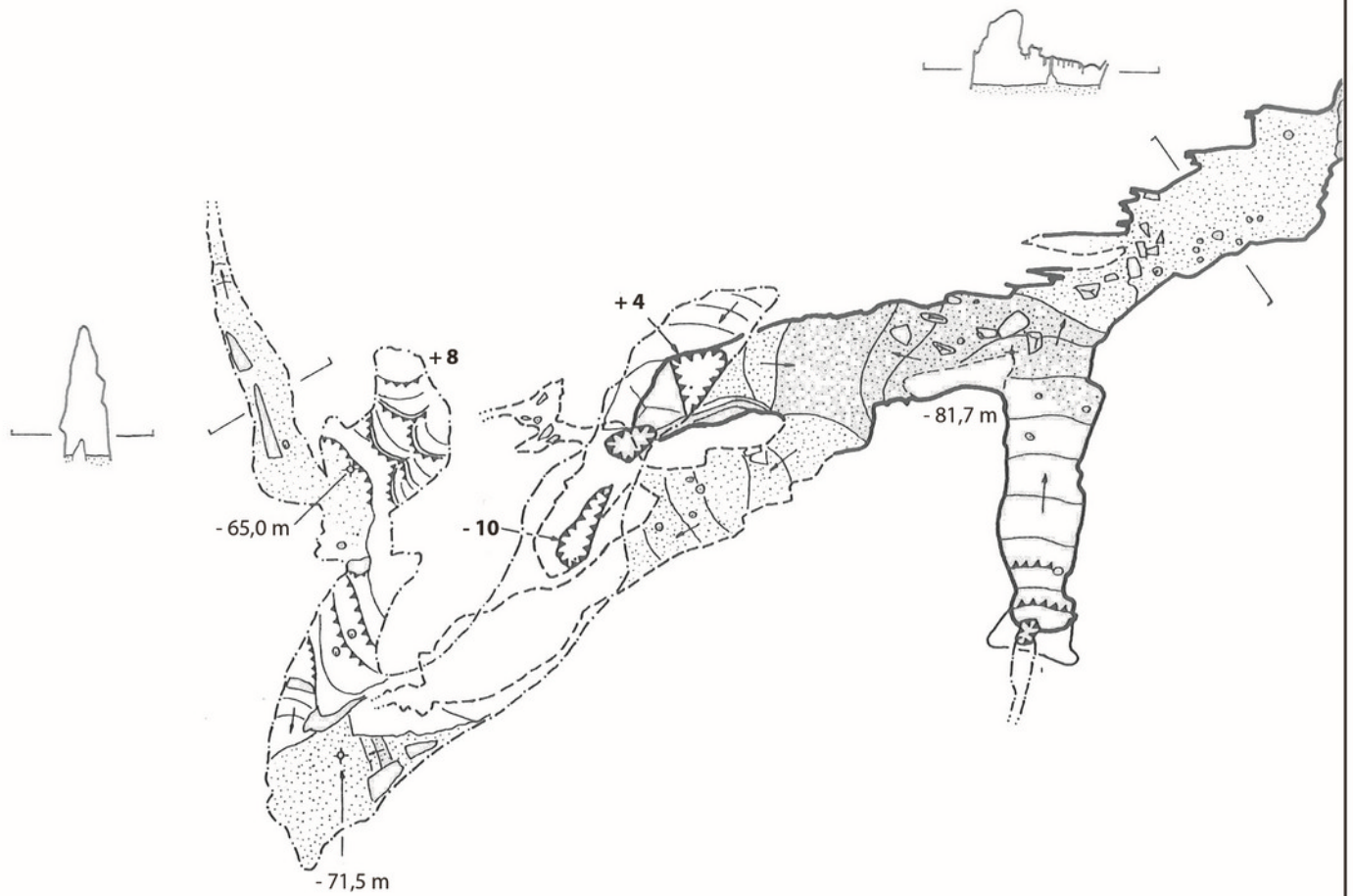


## BOLHÁSI-JÁVORKÚTI-BARLANGRENDSZER

Bükk-hegység, 5372-4

*Bolhási-víznyelőbarlang*

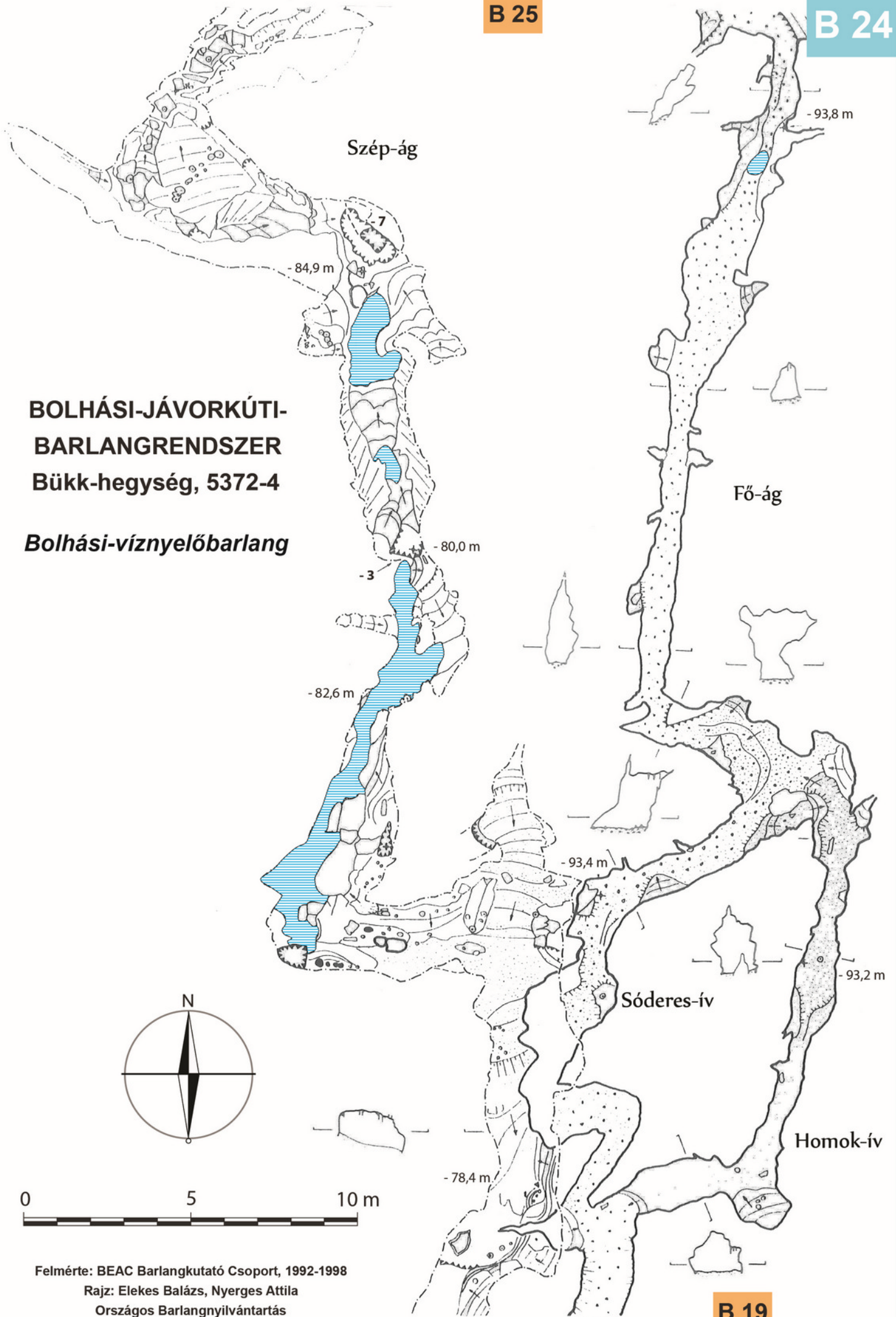
B 19



Felmérte: BEAC Barlangkutató Csoport, 1992-1998

Rajz: Elekes Balázs, Nyerges Attila

Országos Barlangnyilvántartás



Felmérte: BEAC Barlangkutató Csoport, 1992-1998

Rajz: Elekes Balázs, Nyerges Attila  
Országos Barlangnyilvántartás



Szép-ág

**BOLHÁSI-JÁVORKÚTI-  
BARLANGRENDSZER**  
Bükk-hegység, 5372-4

*Bolhási-víznyelőbarlang*



Felmérte: BEAC Barlangkutató Csoport, 1992-1998  
Rajz: Elekes Balázs, Nyerges Attila  
Országos Barlangnyilvántartás



-94,2 m

Fő-ág

+8

-83,5 m

-87,8 m

Szép-ág

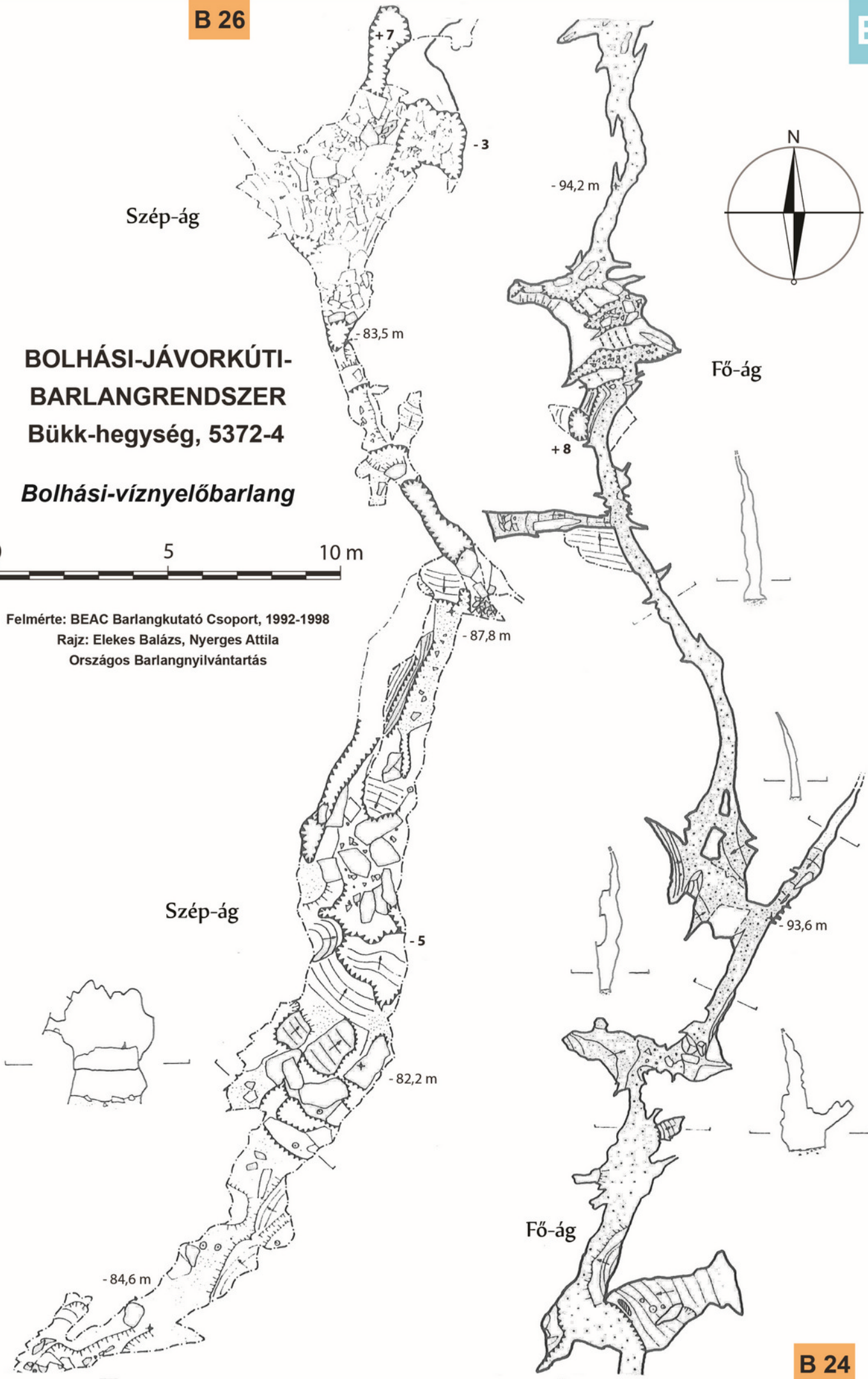
-93,6 m

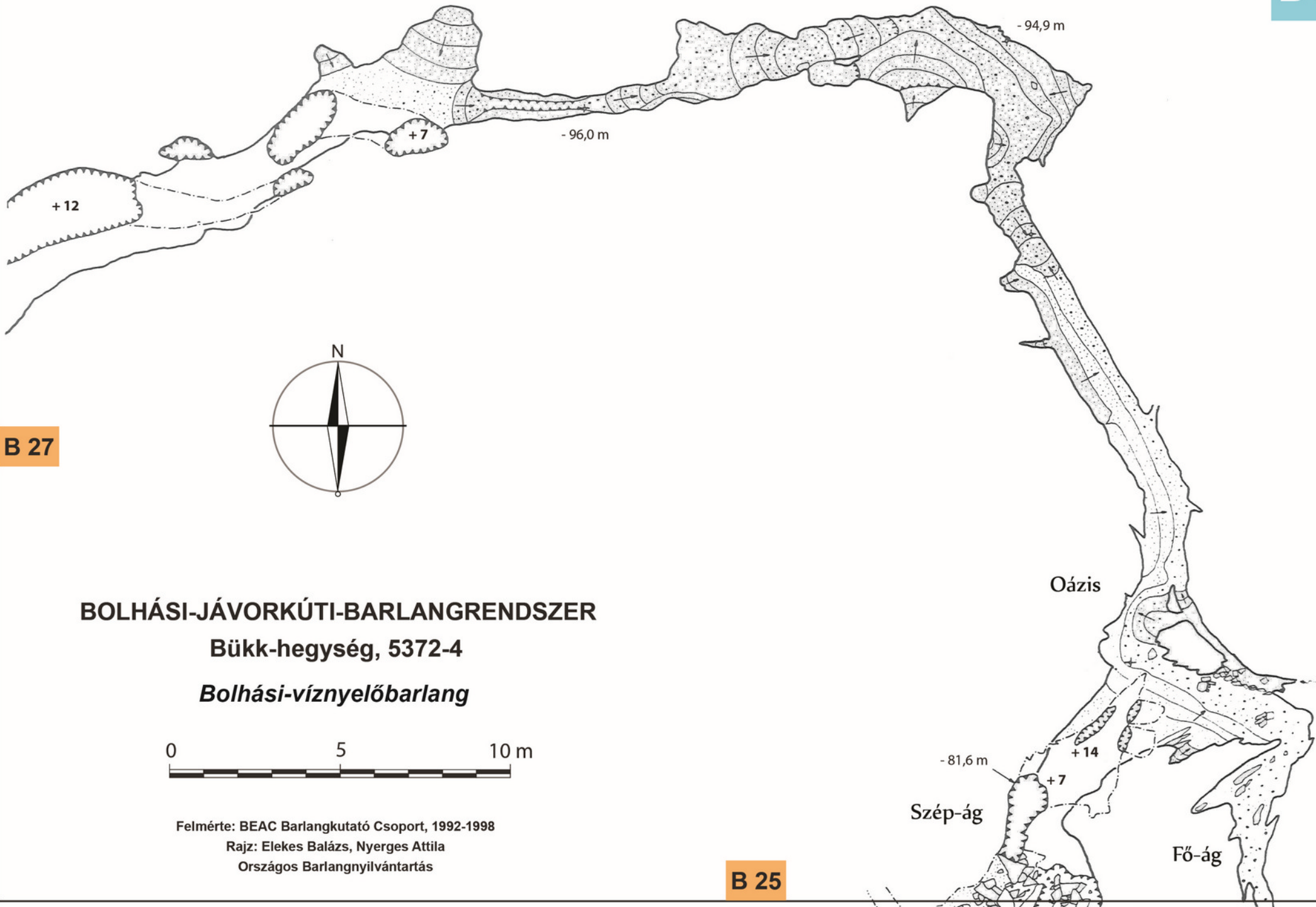
-5

-82,2 m

Fő-ág

-84,6 m





B 27

**BOLHÁSI-JÁVORKÚTI-BARLANGRENDSZER**  
**Bükk-hegység, 5372-4**  
***Bolhási-víznyelőbarlang***



Felmérte: BEAC Barlangkutató Csoport, 1992-1998  
 Rajz: Elekes Balázs, Nyerges Attila  
 Országos Barlangnyilvántartás

B 25



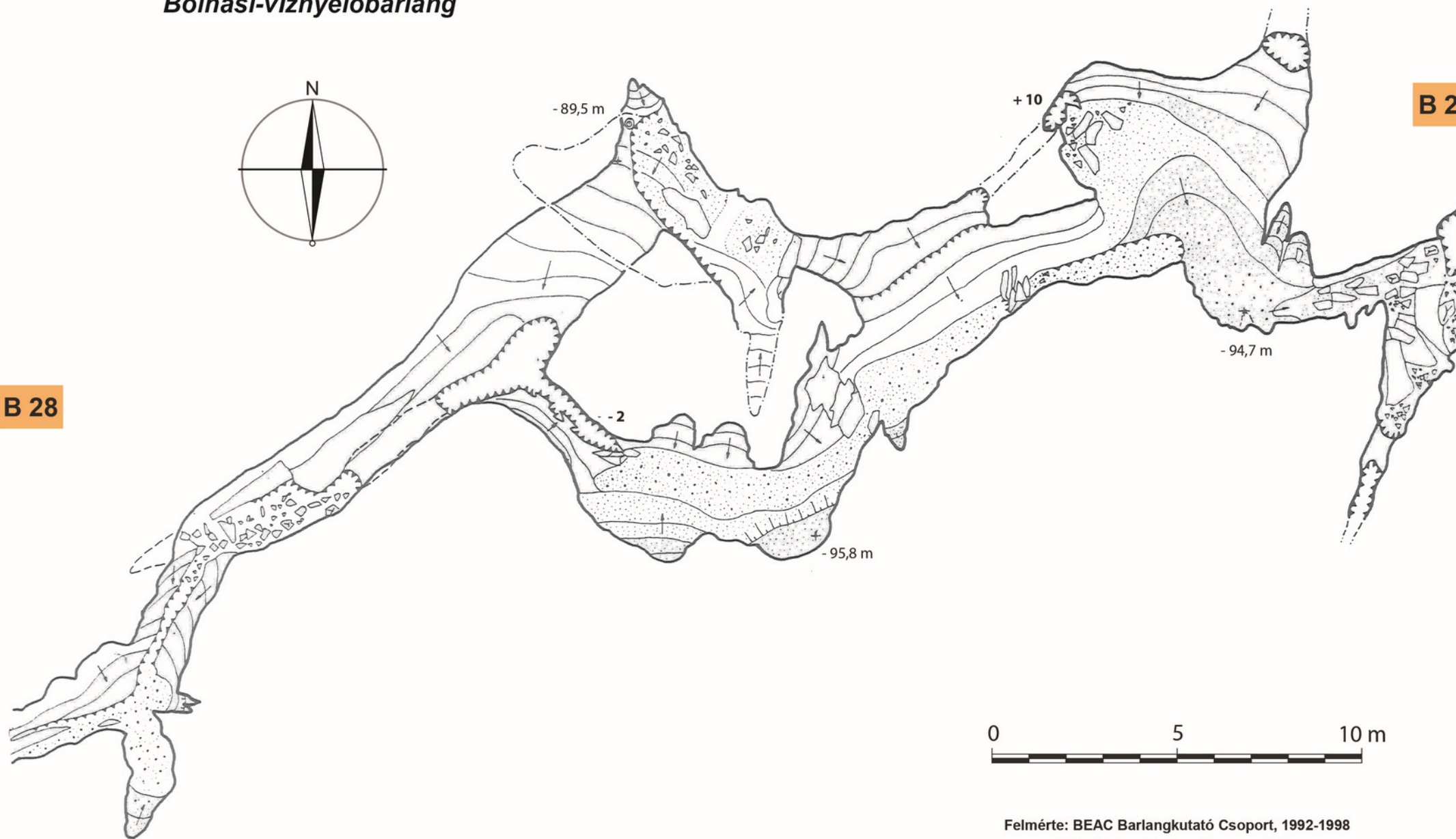
# BOLHÁSI-JÁVORKÚTI-BARLANGRENDSZER

Bükk-hegység, 5372-4

*Bolhási-víznyelőbarlang*

B 27

B 26



B 28



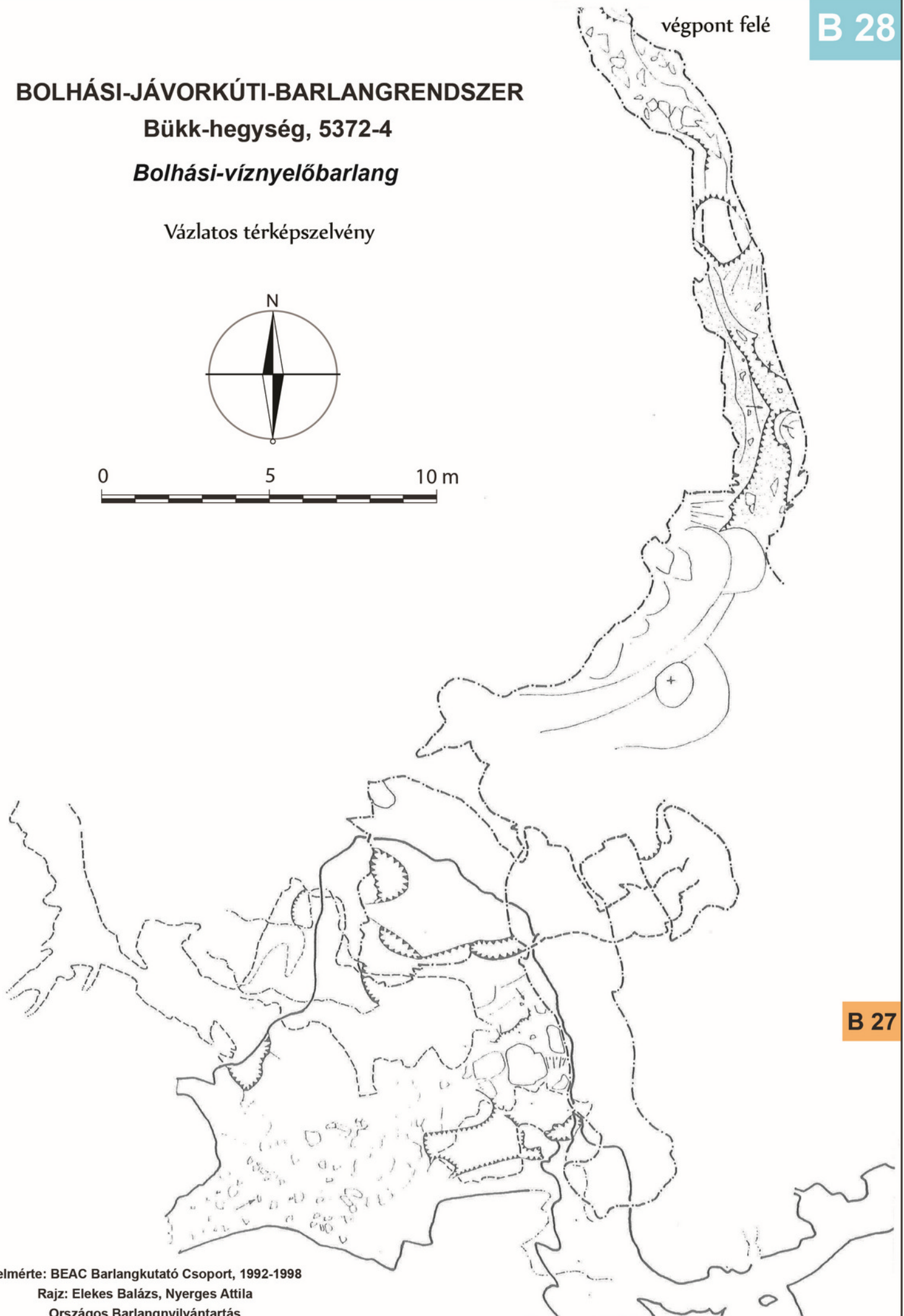
Felmérte: BEAC Barlangkutató Csoport, 1992-1998

Rajz: Elekes Balázs, Nyerges Attila

Országos Barlangnyilvántartás

**BOLHÁSI-JÁVORKÚTI-BARLANGRENDSZER****Bükk-hegység, 5372-4*****Bolhási-víznyelőbarlang***

Vázlatos térképszelvény





# Bolhási-Jávorkúti-barlangrendszer (kiterített hossz-szelvény)

0m  
Bejárat

10

kh6

180° ← → 0°

15

I-akna  
e6

20

II-akna  
e11

25

30

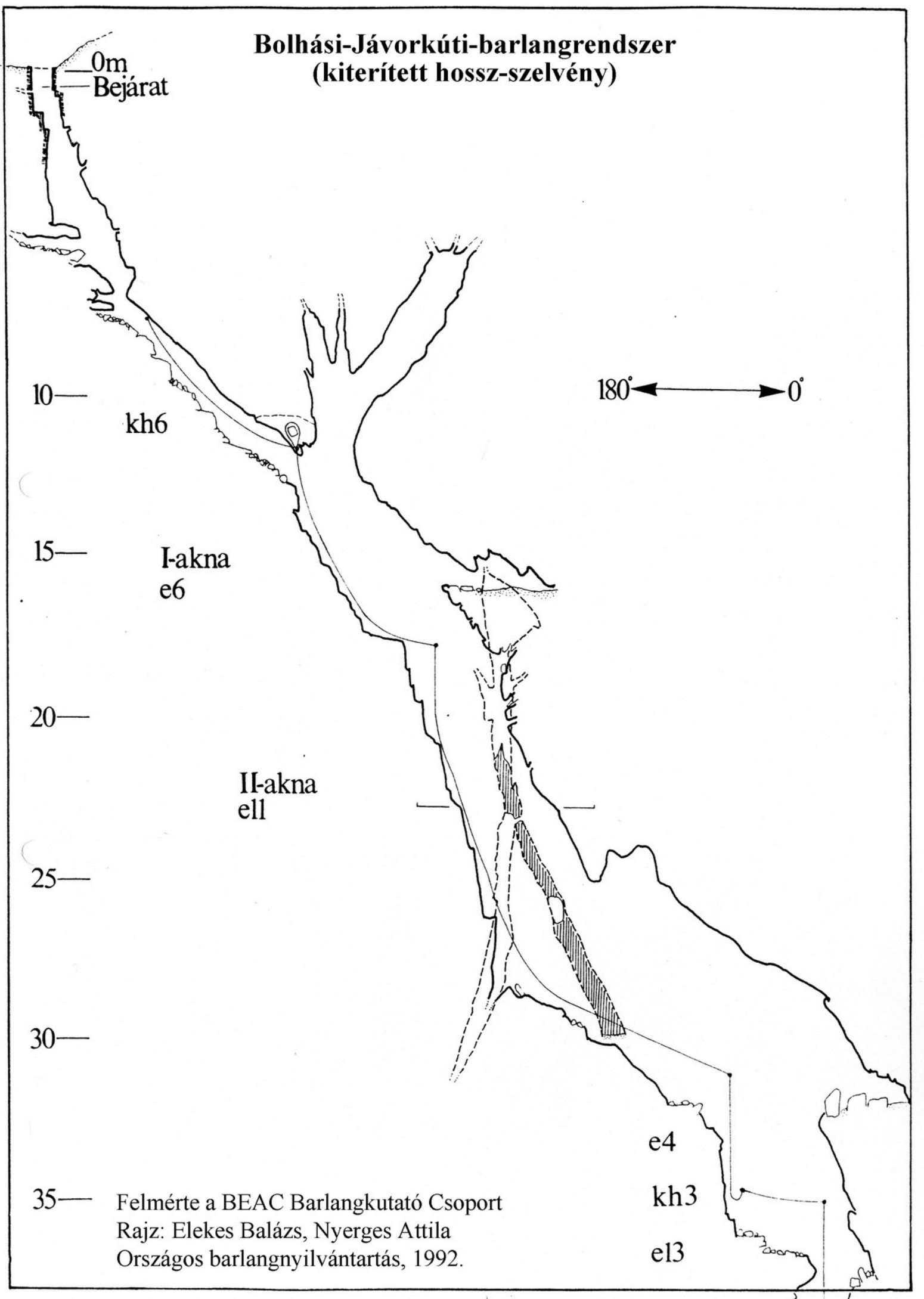
35 — Felmérte a BEAC Barlangkutató Csoport  
Rajz: Elekes Balázs, Nyerges Attila  
Országos barlangnyilvántartás, 1992.

e4

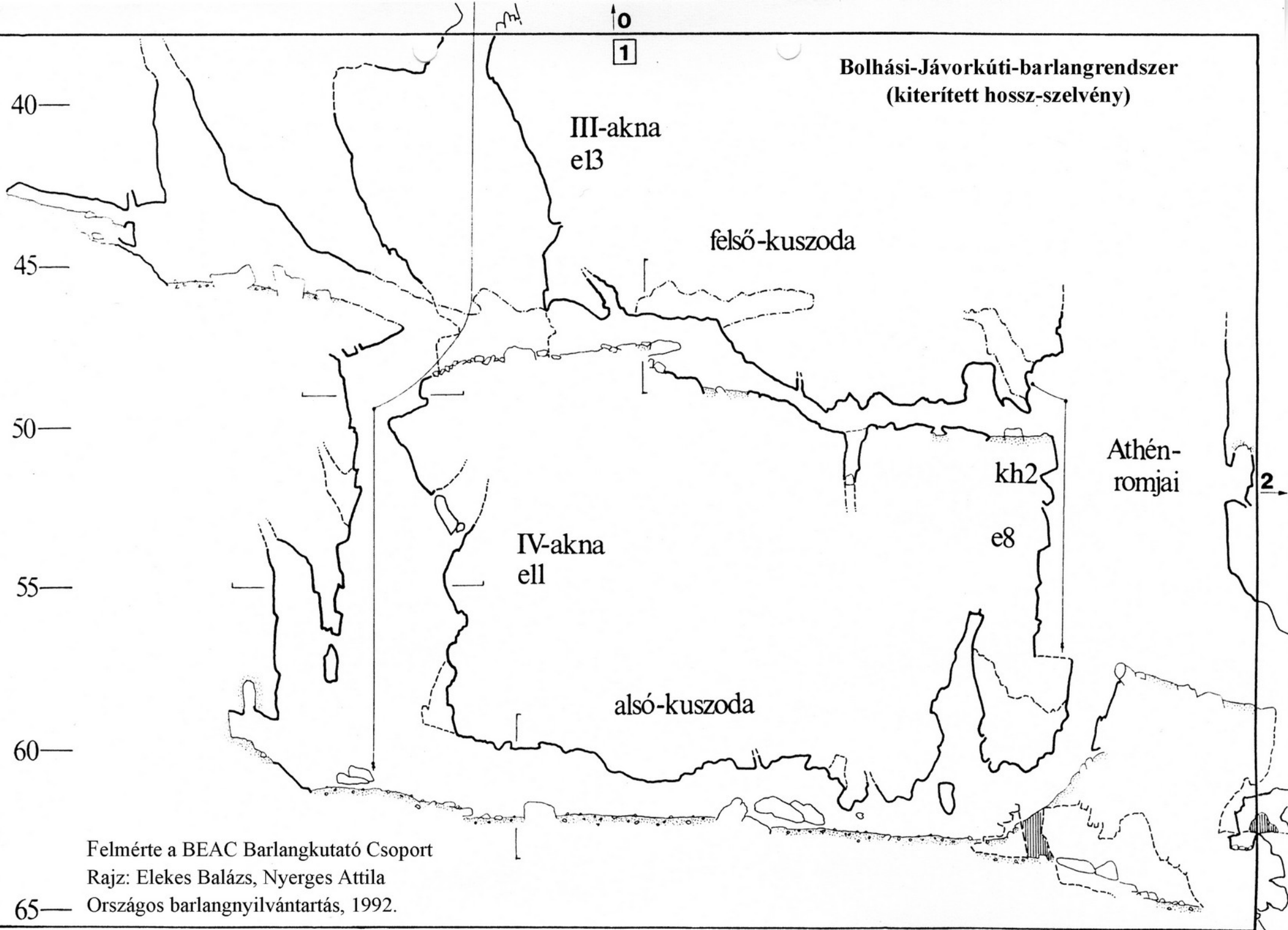
kh3

e13

Bj



**Bolhási-Jávorkúti-barlangrendszer**  
(kiterített hossz-szelvény)



Felmérte a BEAC Barlangkutató Csoport

Rajz: Elekes Balázs, Nyerges Attila

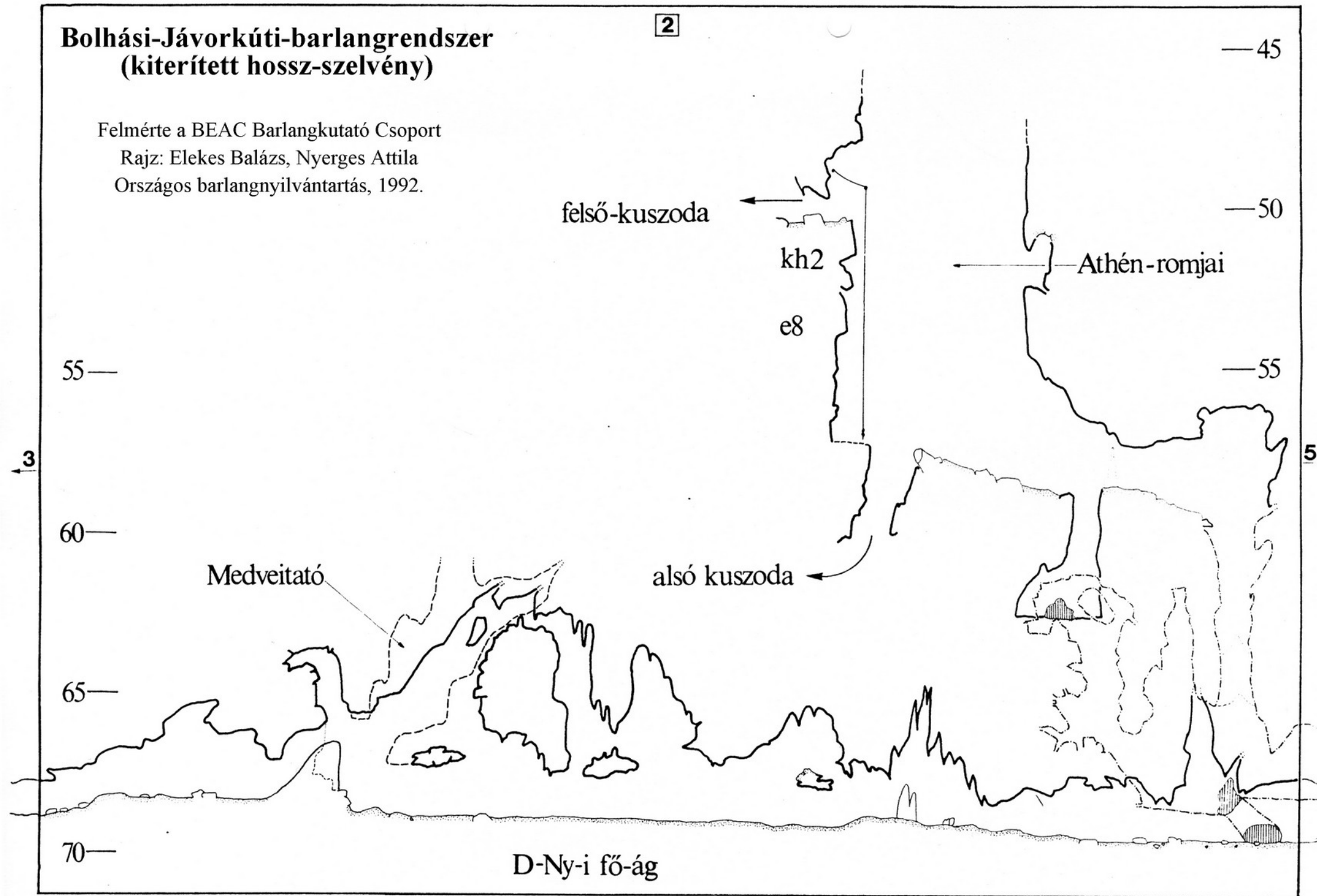
65— Országos barlangnyilvántartás, 1992.



# Bolhási-Jávorkúti-barlangrendszer (kiterített hossz-szelvény)

2

Felmérte a BEAC Barlangkutató Csoport  
Rajz: Elekes Balázs, Nyerges Attila  
Országos barlangnyilvántartás, 1992.



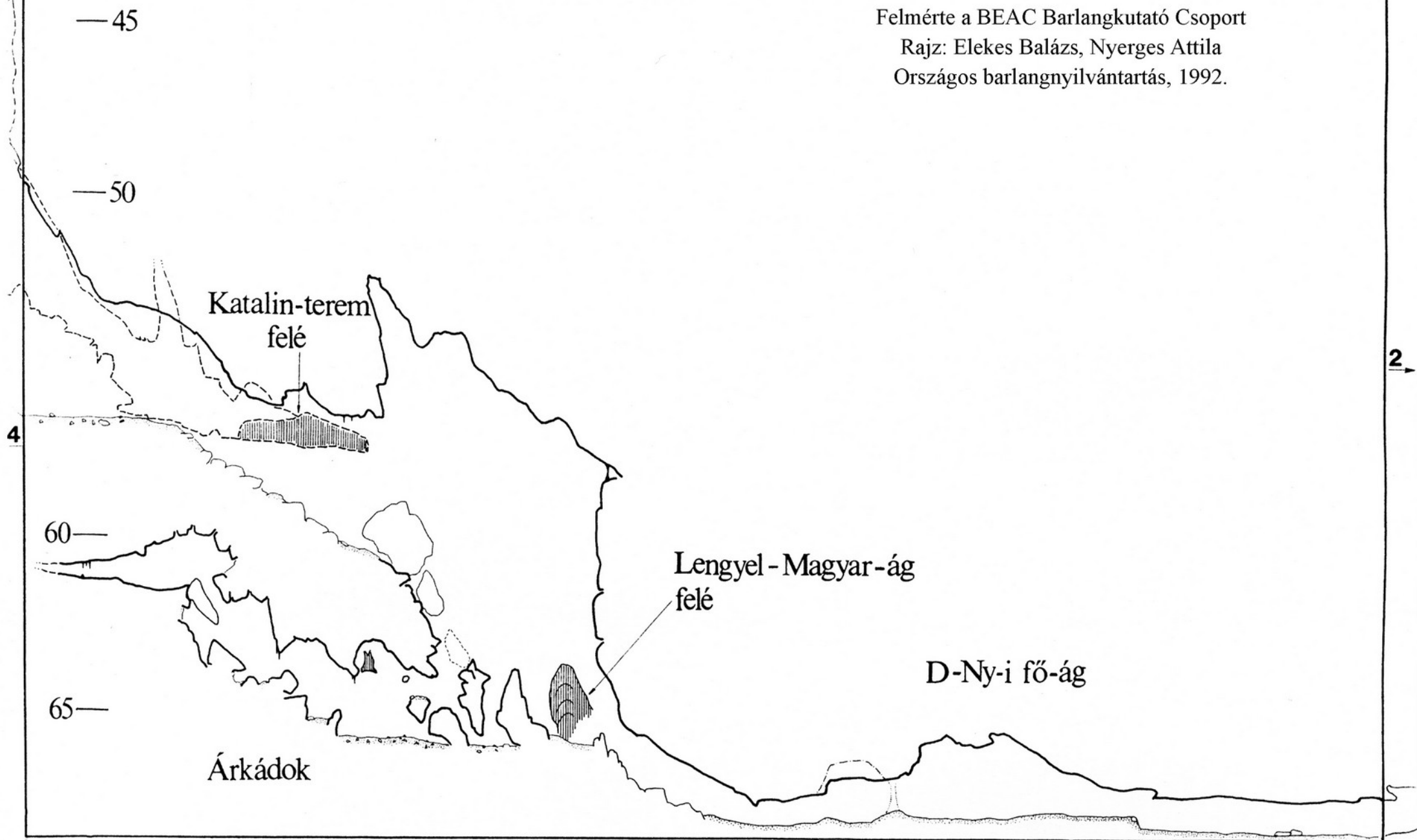
3

## Bolhási-Jávorkúti-barlangrendszer (kiterített hossz-szelvény)

Felmérte a BEAC Barlangkutató Csoport

Rajz: Elekes Balázs, Nyerges Attila

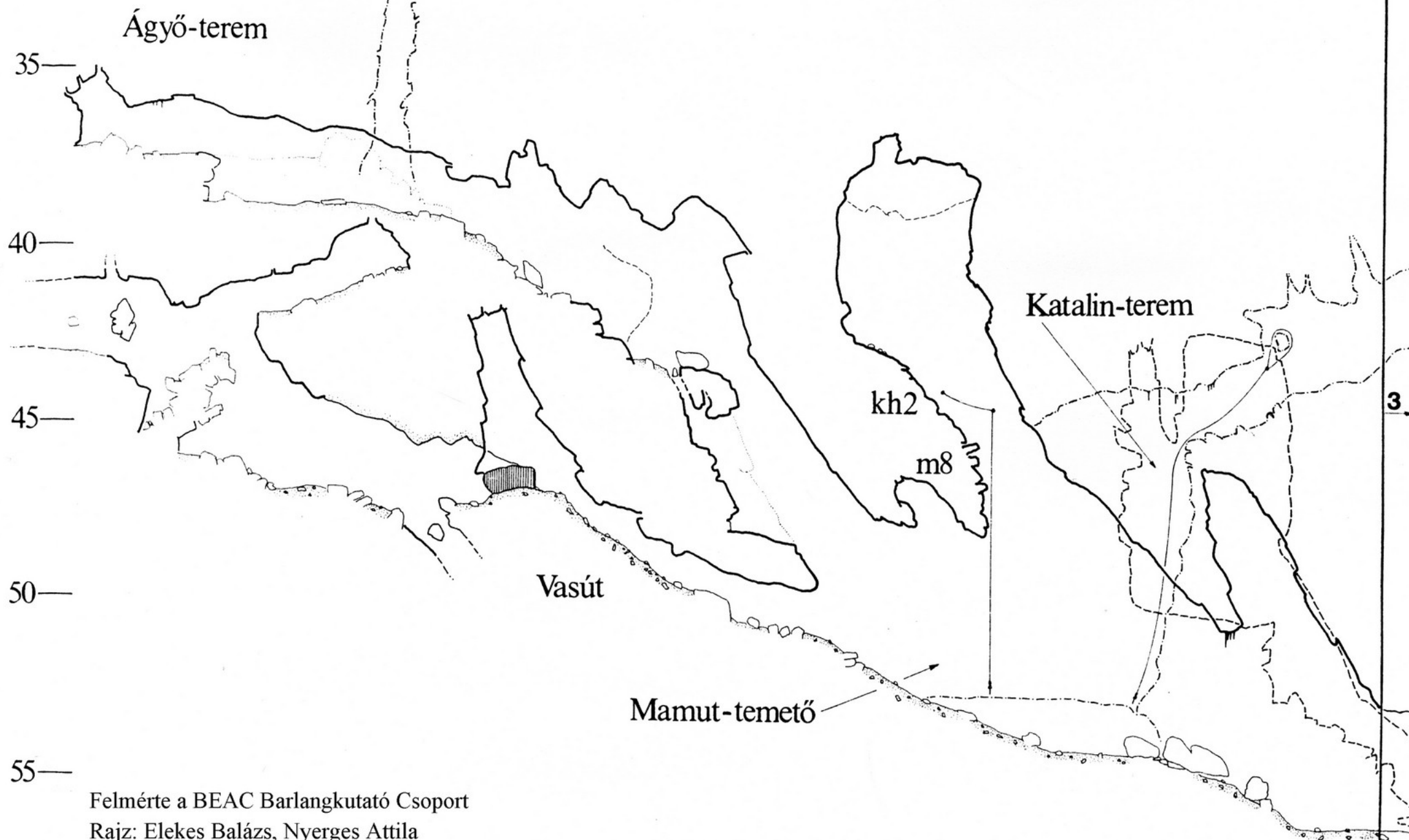
Országos barlangnyilvántartás, 1992.





4


# Bolhási-Jávorkúti-barlangrendszer (kiterített hossz-szelvény)



Felmérte a BEAC Barlangkutató Csoport  
Rajz: Elekes Balázs, Nyerges Attila  
Országos barlangnyilvántartás, 1992.

5

# Bolhási-Jávorkúti-barlangrendszer (kiterített hossz-szelvény)



Felmérte a BEAC Barlangkutató Csoport  
Rajz: Elekes Balázs, Nyerges Attila  
Országos barlangnyilvántartás, 1992.

6

## Bolhási-Jávorkúti-barlangrendszer (kiterített hossz-szelvény)

55—

60—

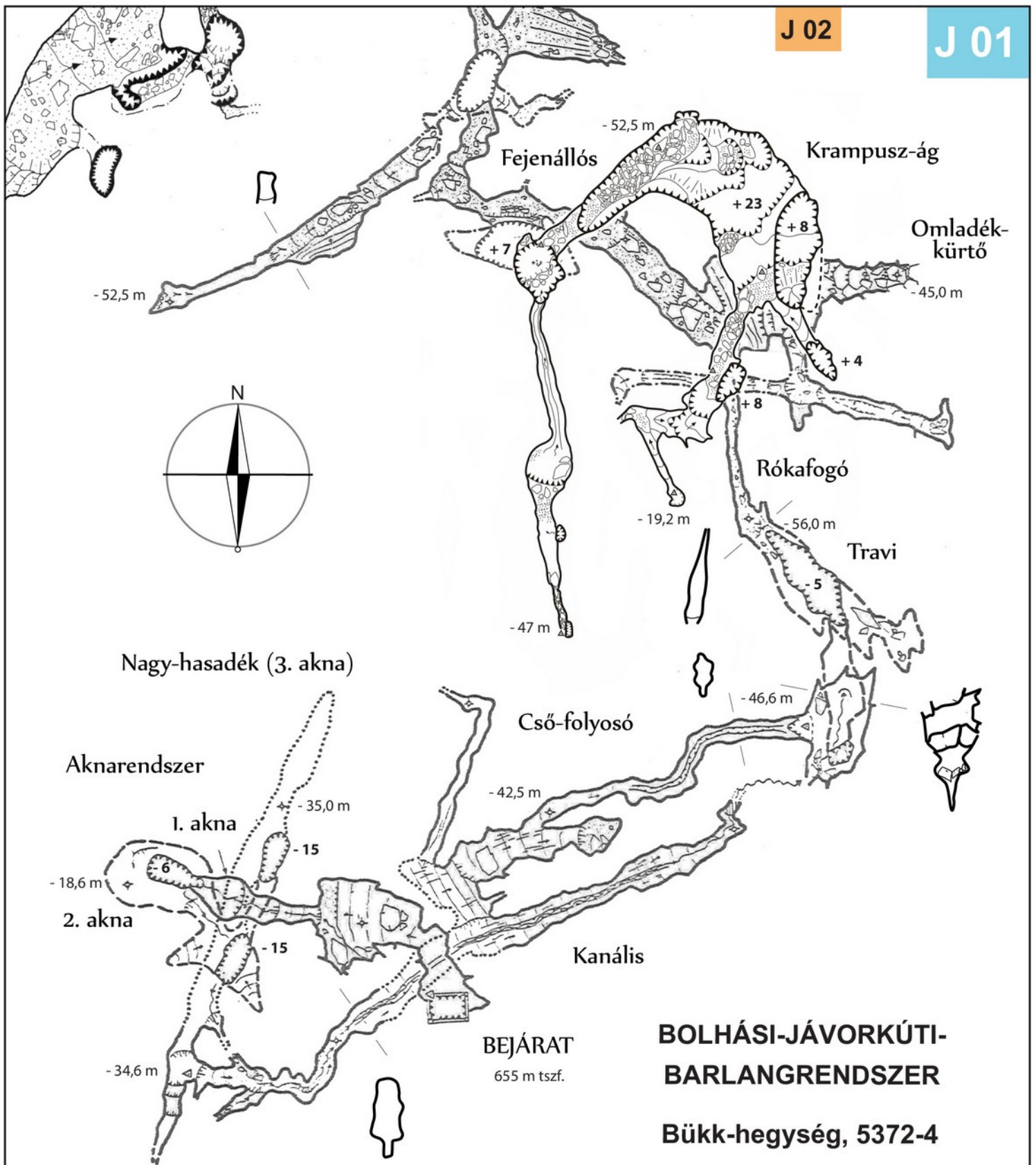
5

I-es szifon

75—

Felmérte a BEAC Barlangkutató Csoport  
Rajz: Elekes Balázs, Nyerges Attila  
Országos barlangnyilvántartás, 1992.

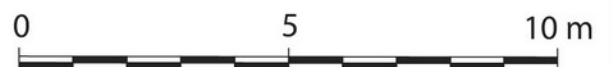




## BOLHÁSI-JÁVORKÚTI-BARLANGRENDSZER

Bükk-hegység, 5372-4

### Jávorkúti-víznyelőbarlang



Felmérték:

Régi rész: Barlangtani Intézet, Kárpát József 1984.

Újabb feltárások: UTTE Szabó József Barlangkutató Csoport.

Szerkesztette: Hegedűs András, Nagy András 2001-2004.

Atlasz formátumú feldolgozás: Szabó Zoltán

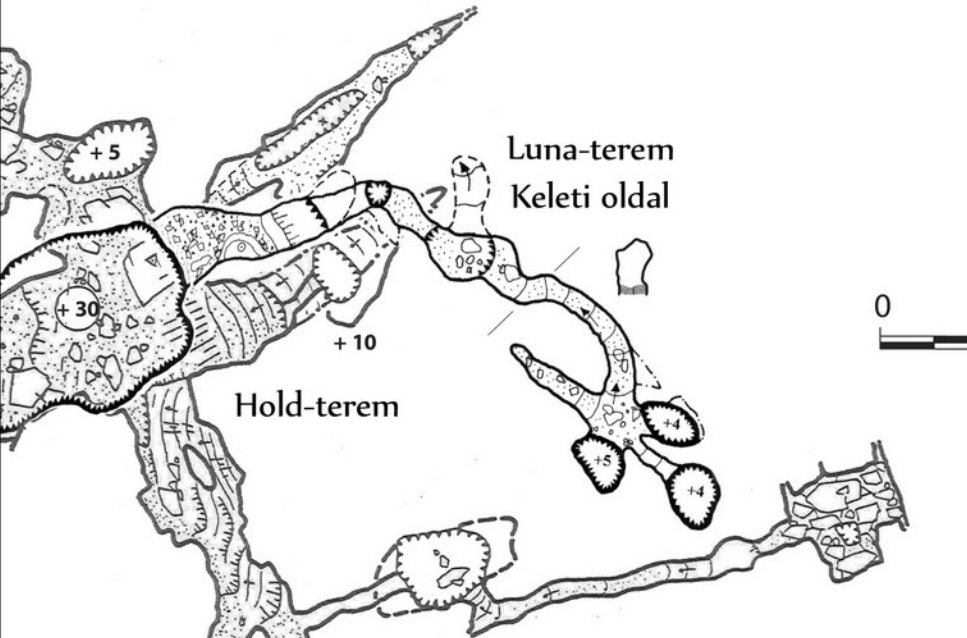
Országos barlangnyilvántartás, 2021.

# BOLHÁSI-JÁVORKÚTI- BARLANGRENDSZER

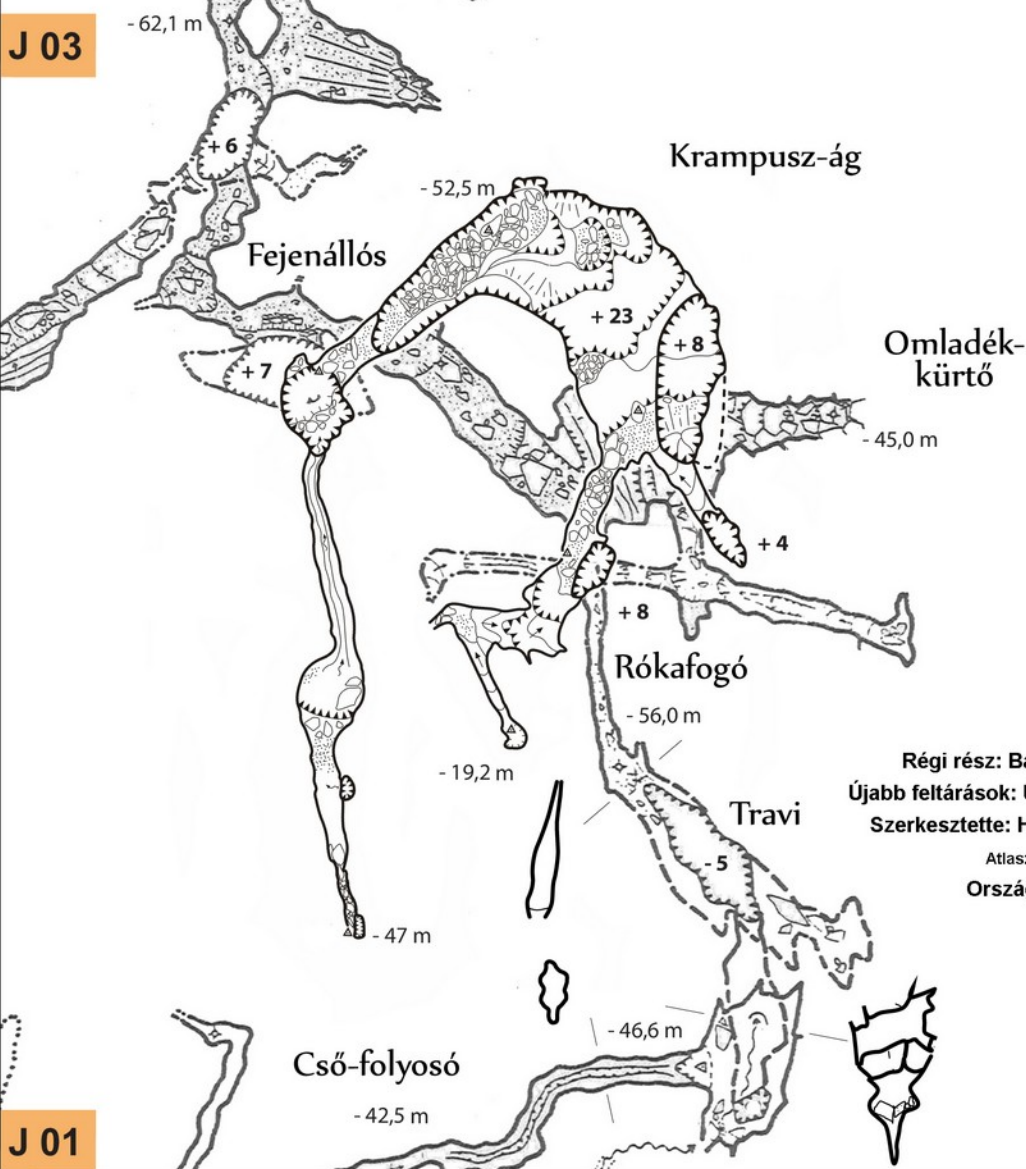
Bükk-hegység, 5372-4

## Jávorkúti-víznyelőbarlang

J 04



J 03



J 01

Felmérték:

Régi rész: Barlangtani Intézet, Kárpát József 1984.

Újabb feltárások: UTTE Szabó József Barlangkutató Csoport.

Szerkesztette: Hegedűs András, Nagy András 2001-2004.

Atlasz formátumú feldolgozás: Szabó Zoltán

Országos barlangnyilvántartás, 2021.



# BOLHÁSI-JÁVORKÚTI- BARLANGRENDSZER

Bükk-hegység, 5372-4

## Jávorkúti-víznyelőbarlang



J 05

J 03

- 67,5 m

Hold-terem

+ 5

+ 30

+ 10

J 02

Luna-terem  
Nyugati oldal

- 62,1 m

Halál-fal  
+ 14

B.S. -kürtő  
+ 27

+ 6

Fejenállós

+ 7

Sár-lyuk  
- 28 m

+ 11

- 9,1 m

Luna-terem  
felső járatai

- 47 m

Felmérték:

Régi rész: Barlangtani Intézet, Kárpát József 1984.

Újabb feltárások: UTTE Szabó József Barlangkutató Csoport.

Szerkesztette: Hegedűs András, Nagy András 2001-2004.

Atlasz formátumú feldolgozás: Szabó Zoltán

Országos barlangnyilvántartás, 2021.

J 01



# BOLHÁSI-JÁVORKÚTI- BARLANGRENDSZER

Bükk-hegység, 5372-4

*Jávorkúti-víznyelőbarlang*



0 5 10 m

Luna-terem  
Nyugati oldal

J 05

J 04

- 67,5 m

Hold-terem

+ 5

+ 30

+ 10

J 02

- 62,1 m

+ 6

Fejenállós

+ 7

- 9,1 m

Luna-terem  
felső járatai

- 47 m

Felmérték:

Régi rész: Barlangtani Intézet, Kárpát József 1984.

Újabb feltárások: UTTE Szabó József Barlangkutató Csoport.

Szerkesztette: Hegedűs András, Nagy András 2001-2004.

Atlasz formátumú feldolgozás: Szabó Zoltán

Országos barlangnyilvántartás, 2021.

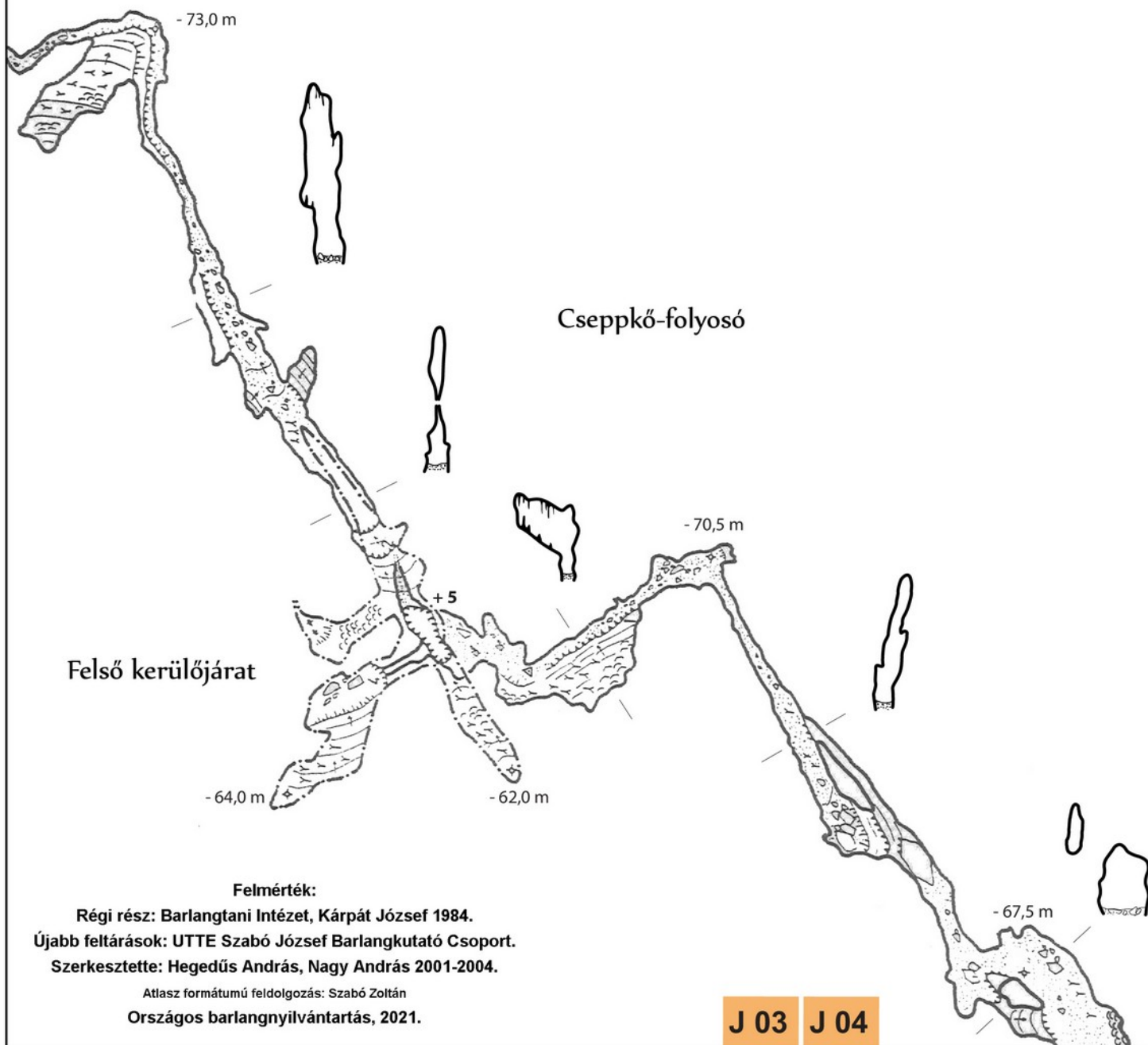
J 01

# BOLHÁSI-JÁVORKÚTI- BARLANGRENDSZER

Bükk-hegység, 5372-4

## Jávorkúti-víznyelőbarlang

J 06



Felmérték:

Régi rész: Barlangtani Intézet, Kárpát József 1984.

Újabb feltárások: UTTE Szabó József Barlangkutató Csoport.

Szerkesztette: Hegedűs András, Nagy András 2001-2004.

Atlasz formátumú feldolgozás: Szabó Zoltán

Országos barlangnyilvántartás, 2021.

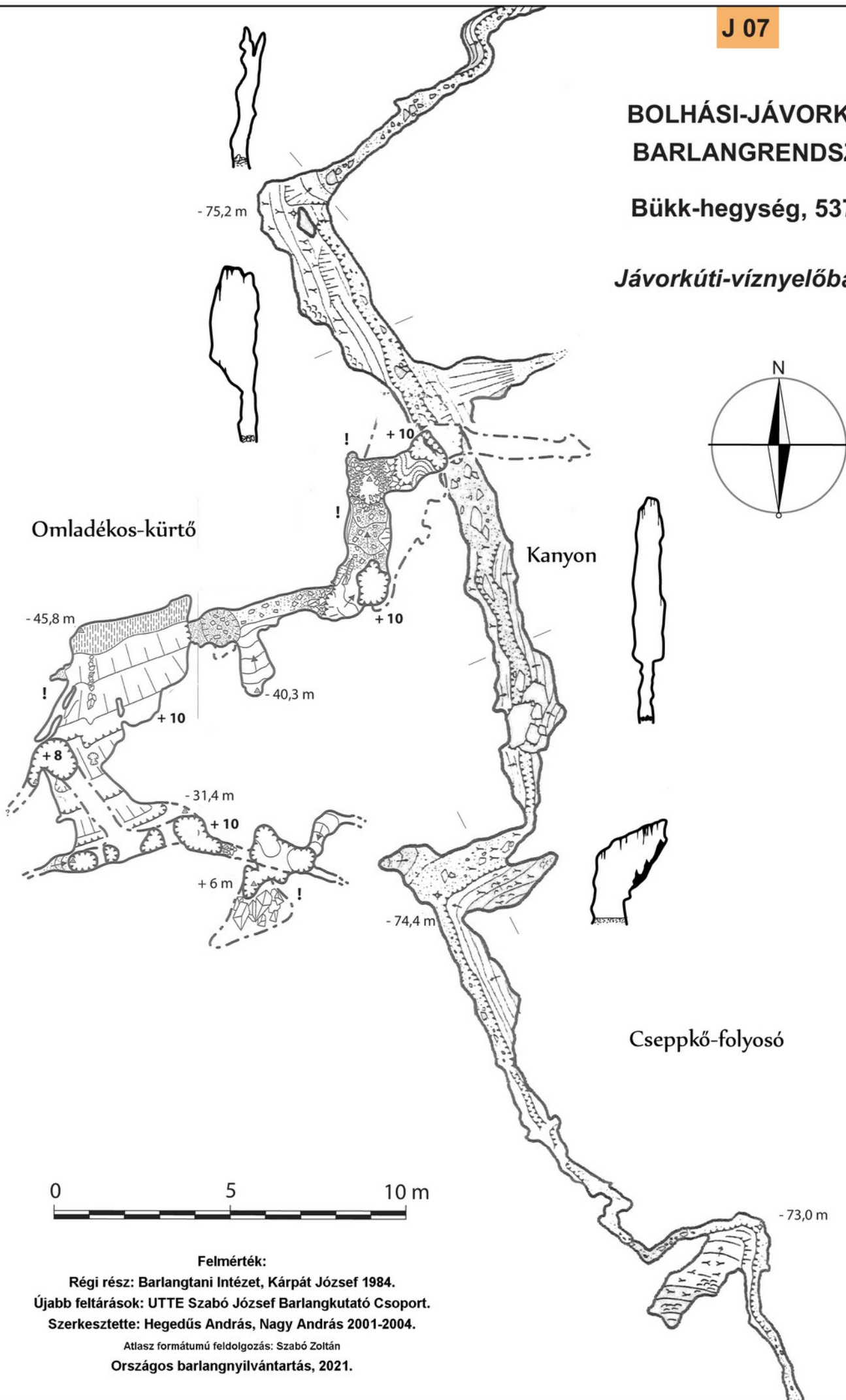
J 03

J 04

# BOLHÁSI-JÁVORKÚTI- BARLANGRENDSZER

Bükk-hegység, 5372-4

*Jávorkúti-víznyelőbarlang*



Omladékos-kürtő

Kanyon

Cseppkő-folyosó



Felmérték:

Régi rész: Barlangtani Intézet, Kárpát József 1984.

Újabb feltárások: UTTE Szabó József Barlangkutató Csoport.

Szerkesztette: Hegedűs András, Nagy András 2001-2004.

Atlasz formátumú feldolgozás: Szabó Zoltán

Országos barlangnyilvántartás, 2021.



# BOLHÁSI-JÁVORKÚTI- BARLANGRENDSZER

Bükk-hegység, 5372-4

## Jávorkúti-víznyelőbarlang

Felmérték:

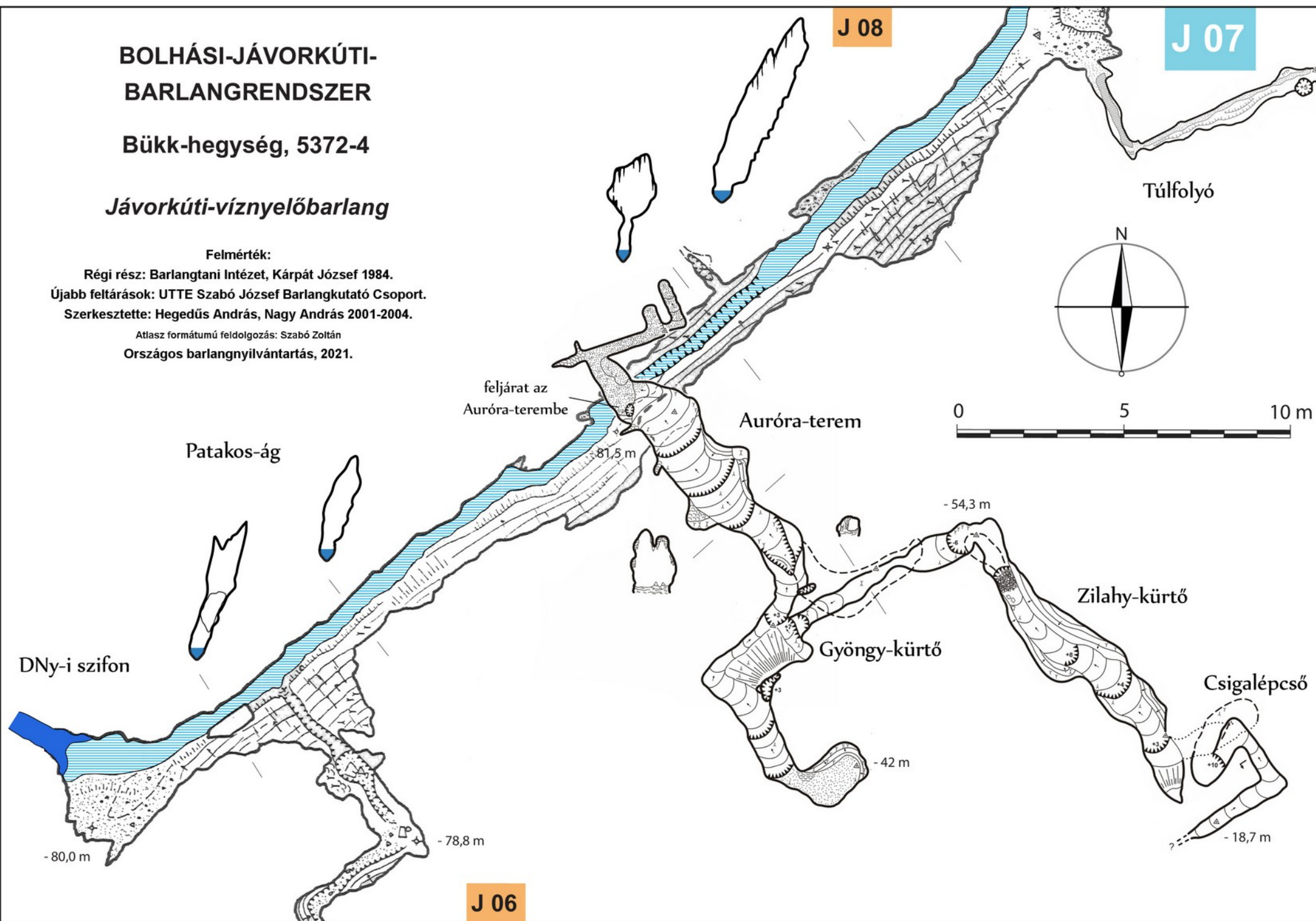
Régi rész: Barlangtani Intézet, Kárpát József 1984.

Újabb feltárások: UTTE Szabó József Barlangkutató Csoport.

Szerkesztette: Hegedűs András, Nagy András 2001-2004.

Atlasz formátumú feldolgozás: Szabó Zoltán

Országos barlangnyilvántartás, 2021.

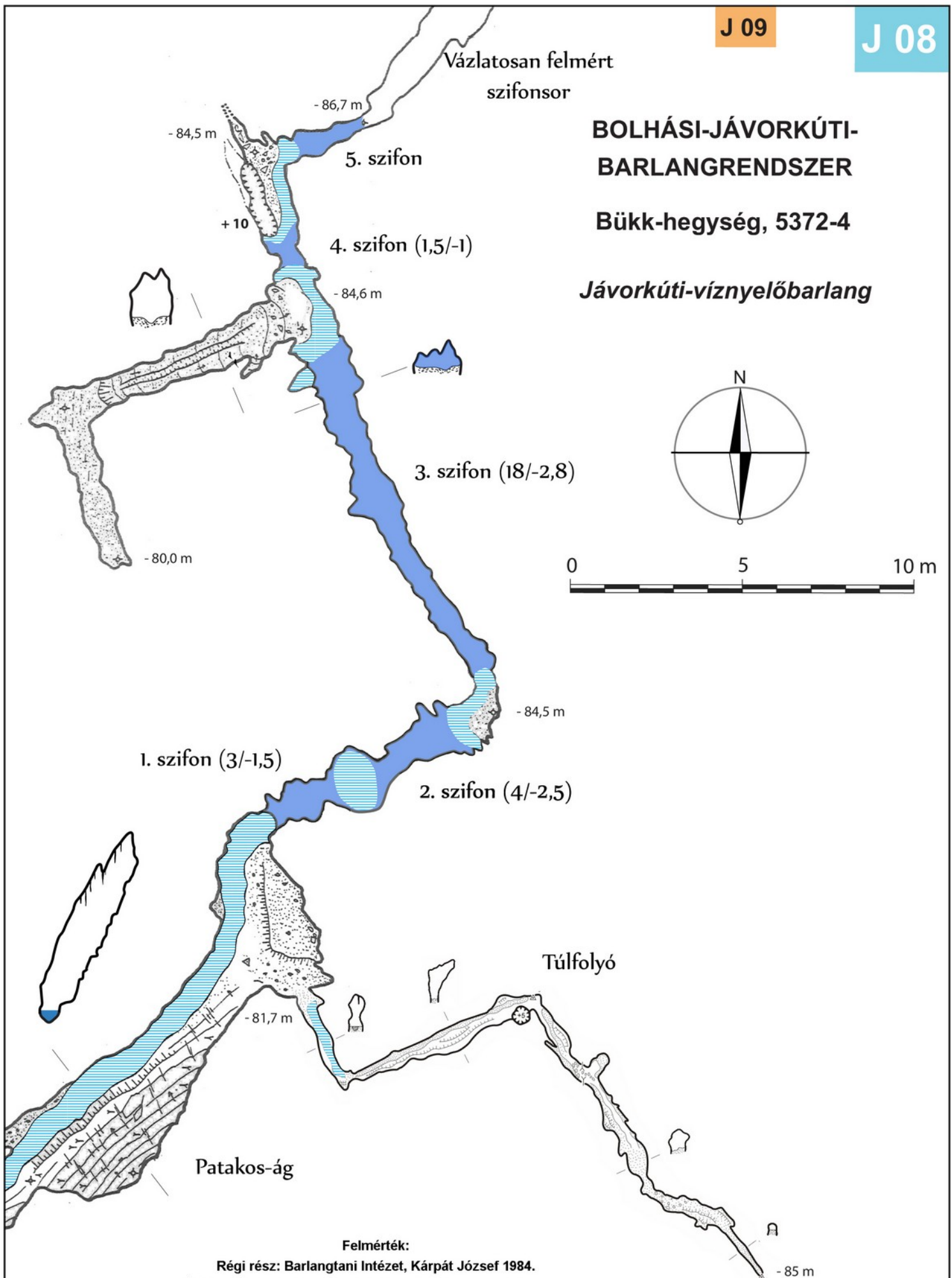


Vázlatosan felmért  
szifonsor

## BOLHÁSI-JÁVORKÚTI- BARLANGRENDSZER

Bükk-hegység, 5372-4

*Jávorkúti-víznyelőbarlang*



Felmérték:

Régi rész: Barlangtani Intézet, Kárpát József 1984.

Újabb feltárások: UTTE Szabó József Barlangkutató Csoport.

Szerkesztette: Hegedűs András, Nagy András 2001-2004.

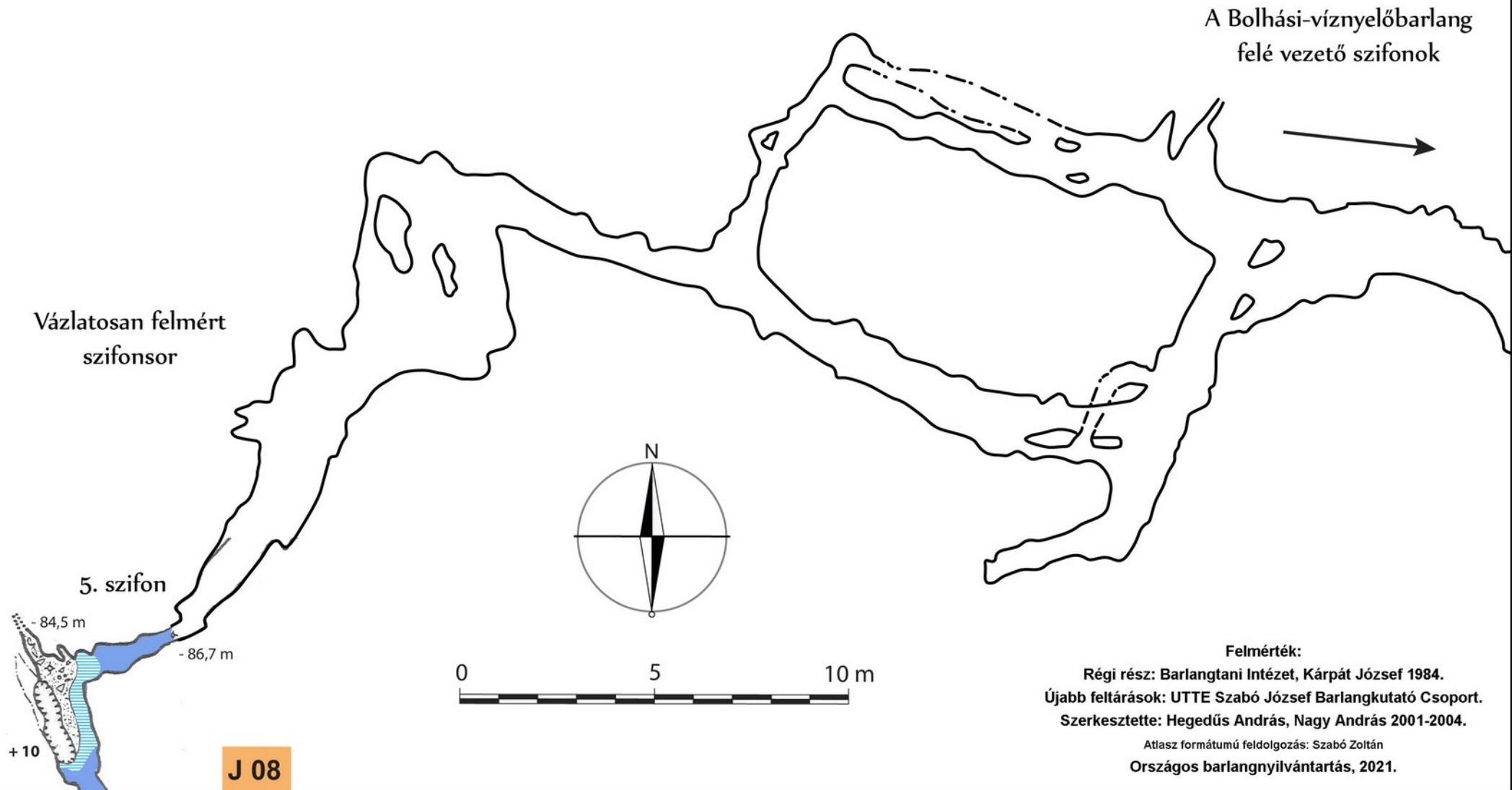
Atlasz formátumú feldolgozás: Szabó Zoltán

Országos barlangnyilvántartás, 2021.

# BOLHÁSI-JÁVORKÚTI-BARLANGRENDSZER

Bükk-hegység, 5372-4

*Jávorkúti-víznyelőbarlang*



Felmérték:

Régi rész: Barlangtani Intézet, Kárpát József 1984.

Újabb feltárások: UTTE Szabó József Barlangkutató Csoport.

Szerkesztette: Hegedűs András, Nagy András 2001-2004.

Atlasz formátumú feldolgozás: Szabó Zoltán

Országos barlangnyilvántartás, 2021.