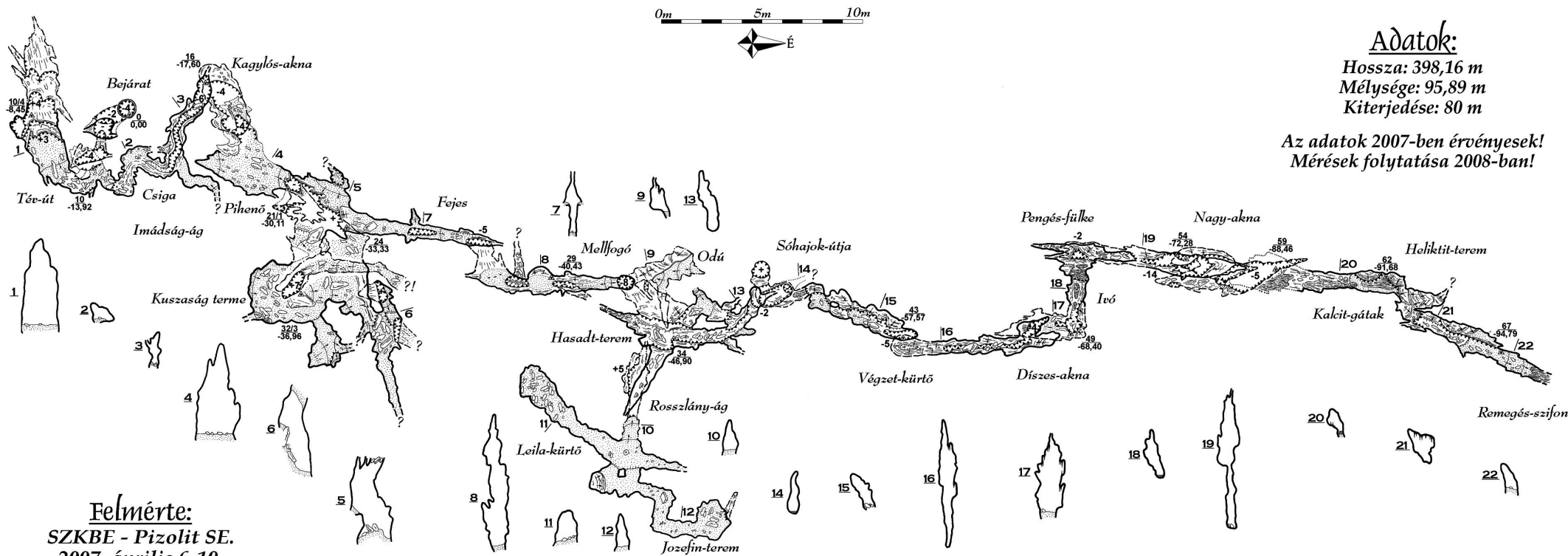


Borókás 4. víznyelő

Alaprajz-keresztmetszvények



Adatok:

Hossza: 398,16 m
Mélysége: 95,89 m
Kiterjedése: 80 m

Az adatok 2007-ben érvényesek!
Mérések folytatása 2008-ban!

Felmérte:

SZKBE - Pizolit SE.
2007. április 6-10.

Szerkesztette és rajzolta:

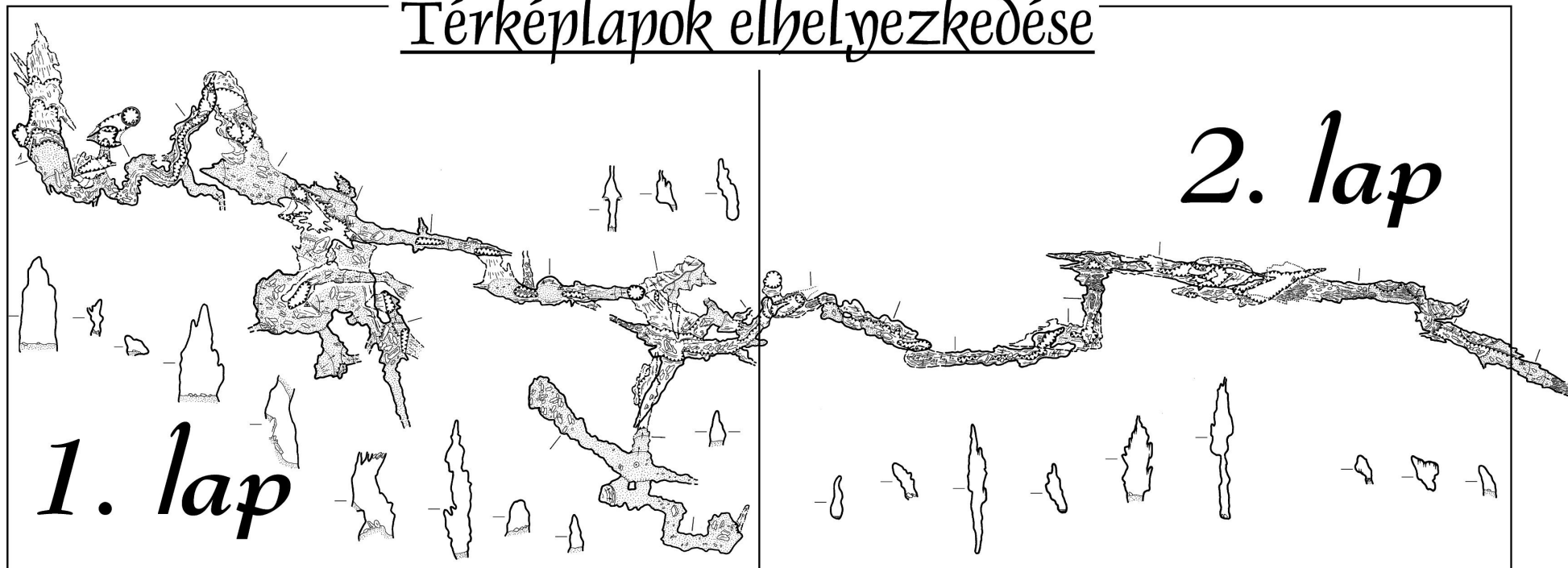
Szabó R. Zoltán
2007. június - 2008. január

Készült a Bükki Nemzeti Park Igazgatóság megbízásából

Országos barlangnyilvántartás

Borókás 4. víznyelő

Térképlapok elhelyezkedése



Készült a Bükki Nemzeti Park Igazgatóság megbízásából

Országos barlangnyilvántartás

Felmérte:

SZKBE - Pizolit SE.

2007. április 6-10.

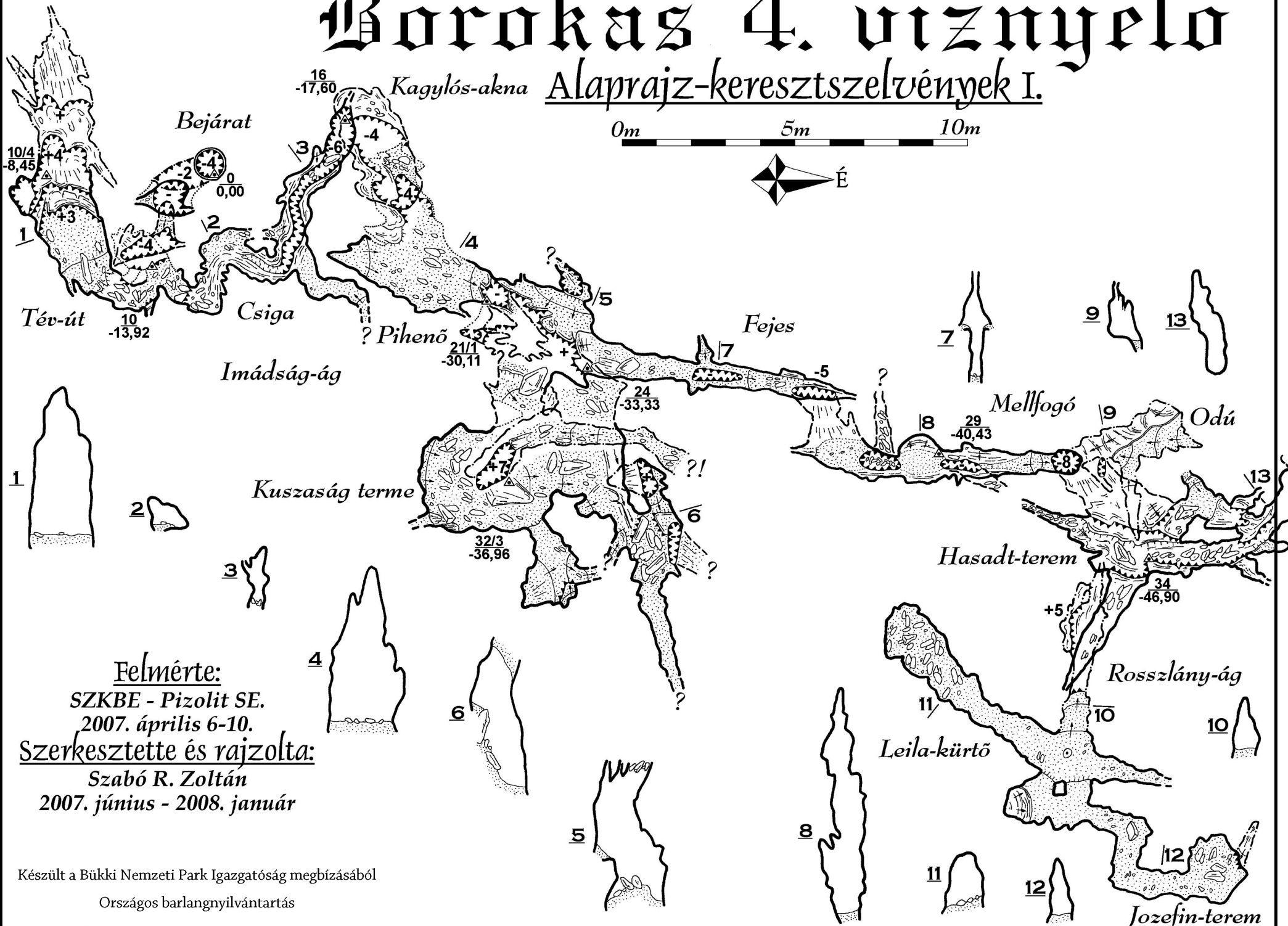
Szerkesztette és rajzolta:

Szabó R. Zoltán

2007. június - 2008. január

Borókás 4. víznyelő

Alaprajz-keresztmetszetenyek I.



Felmérte:
 SZKBE - Pizolit SE.
 2007. április 6-10.
Szerkesztette és rajzolta:
 Szabó R. Zoltán
 2007. június - 2008. január

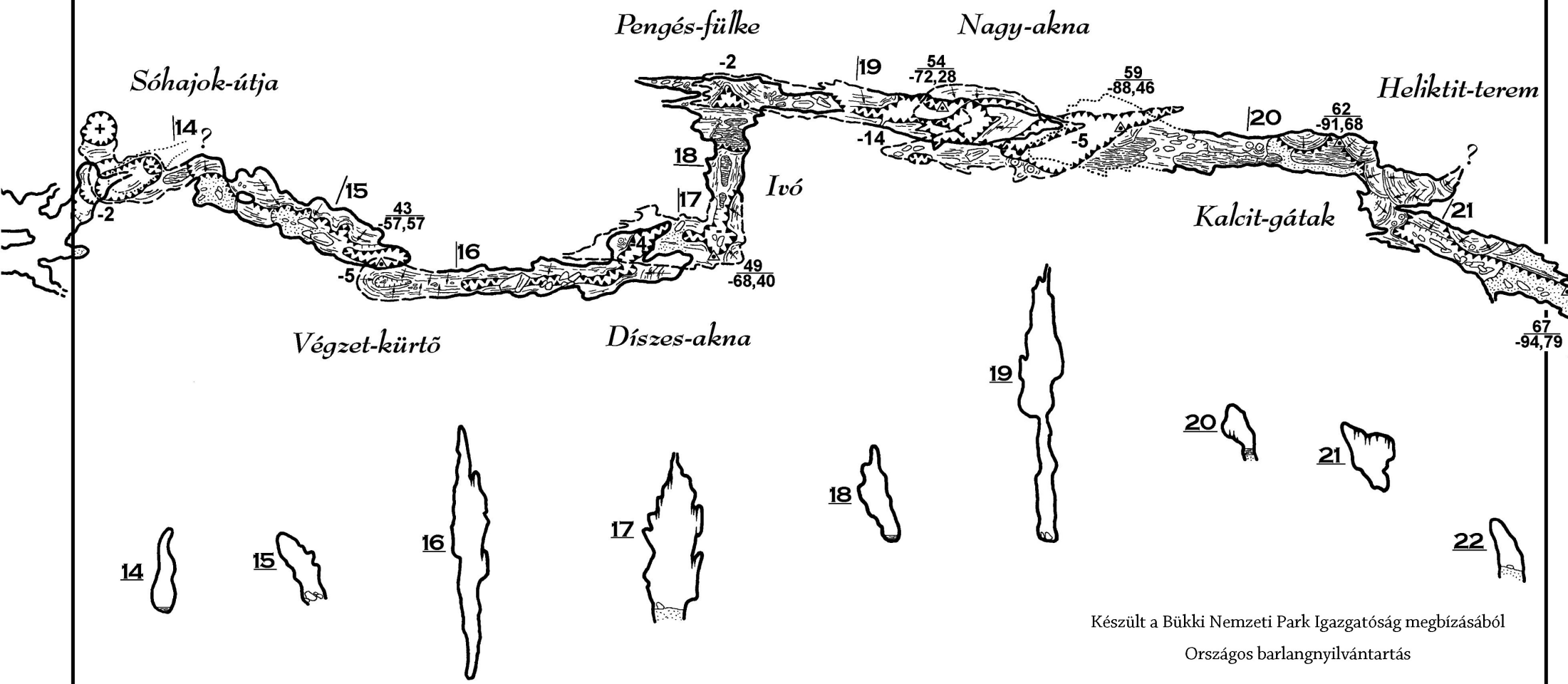
Készült a Bükk Nemzeti Park Igazgatóság megbízásából
 Országos barlangnyilvántartás

Borókás 4. víznyelő

Alaprajz-keresztmetszelvek II.



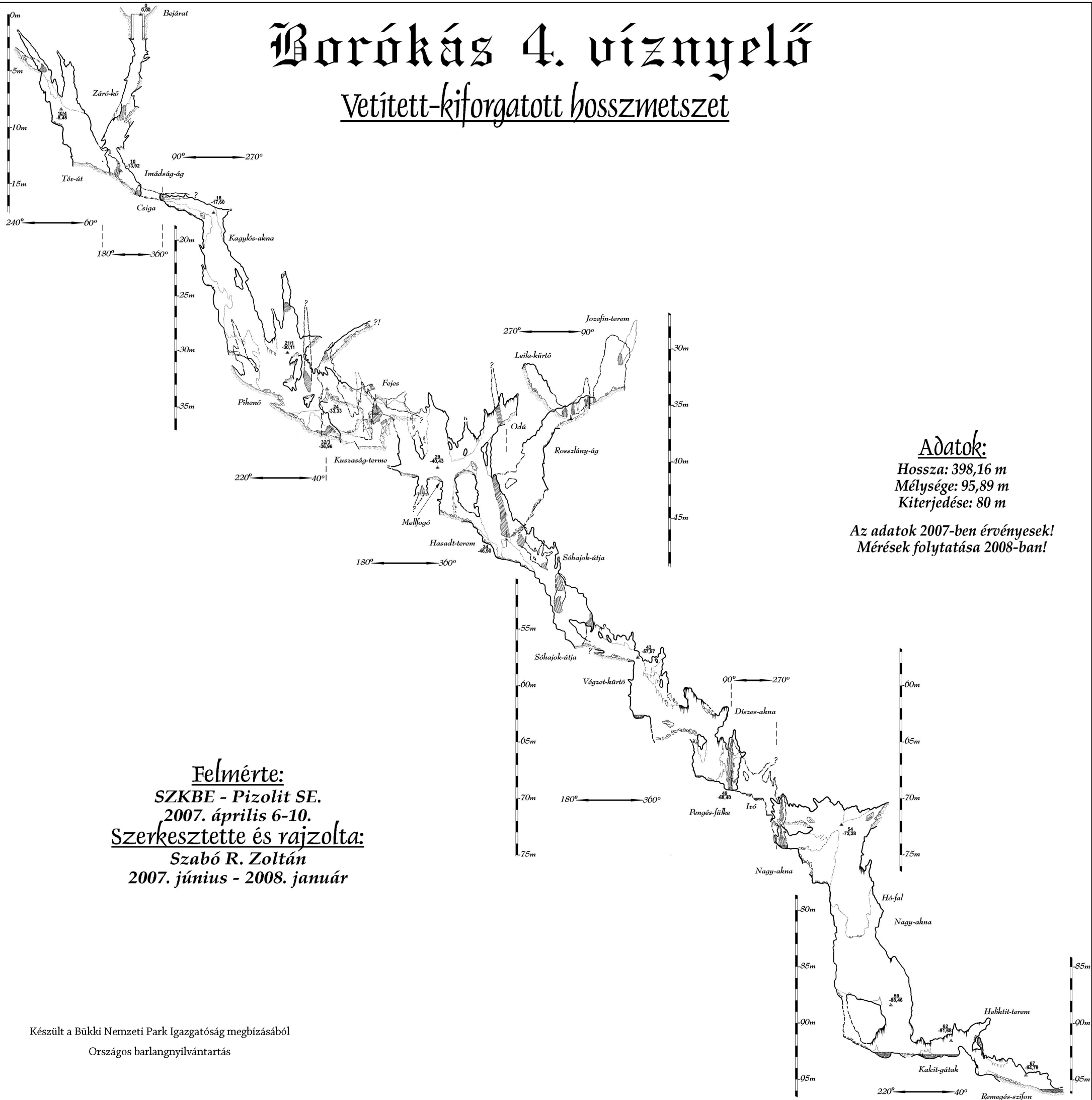
Felmérte:
SZKBE - Pizolit SE.
2007. április 6-10.
Szerkesztette és rajzolta:
Szabó R. Zoltán
2007. június - 2008. január



Készült a Bükki Nemzeti Park Igazgatóság megbízásából
Országos barlangnyilvántartás

Borókás 4. víznyelő

Vetített-kiforgatott hosszmeteszet



Borókás 4. víznyelő

Térképlapok elhelyezkedése

3. lap

4. lap

5. lap

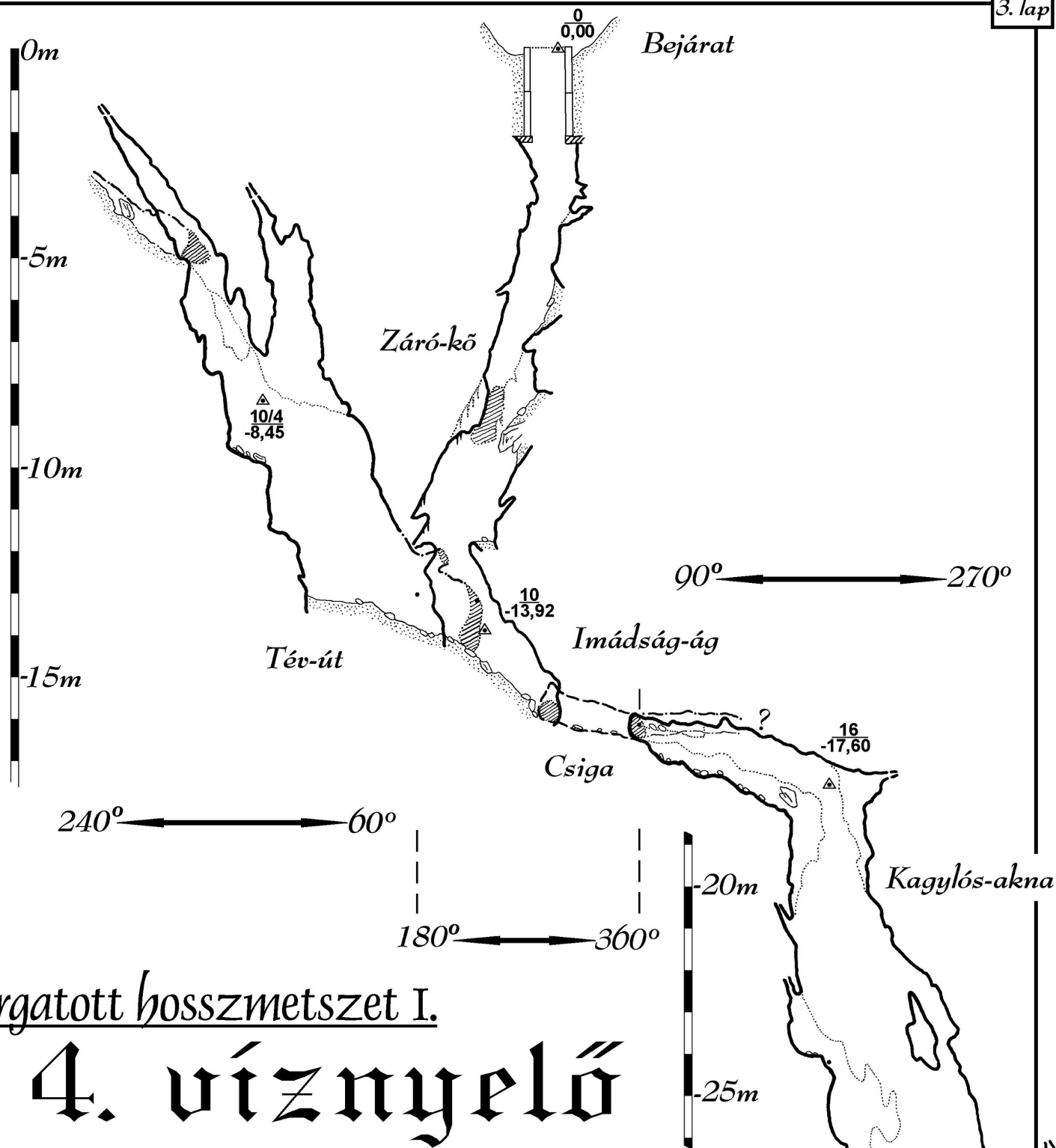
6. lap

Felmérte:
SZKBE - Pizolit SE.
2007. április 6-10.
Szerkesztette és rajzolta:
Szabó R. Zoltán
2007. június - 2008. január

Készült a Bükki Nemzeti Park Igazgatóság megbízásából
Országos barlangnyilvántartás

Felmérte:
 SZKBE - Pizolit SE.
 2007. április 6-10.
Szerkesztette és rajzolta:
 Szabó R. Zoltán
 2007. június - 2008. január

Készült a Bükki Nemzeti Park Igazgatóság megbízásából
 Országos barlangnyilvántartás



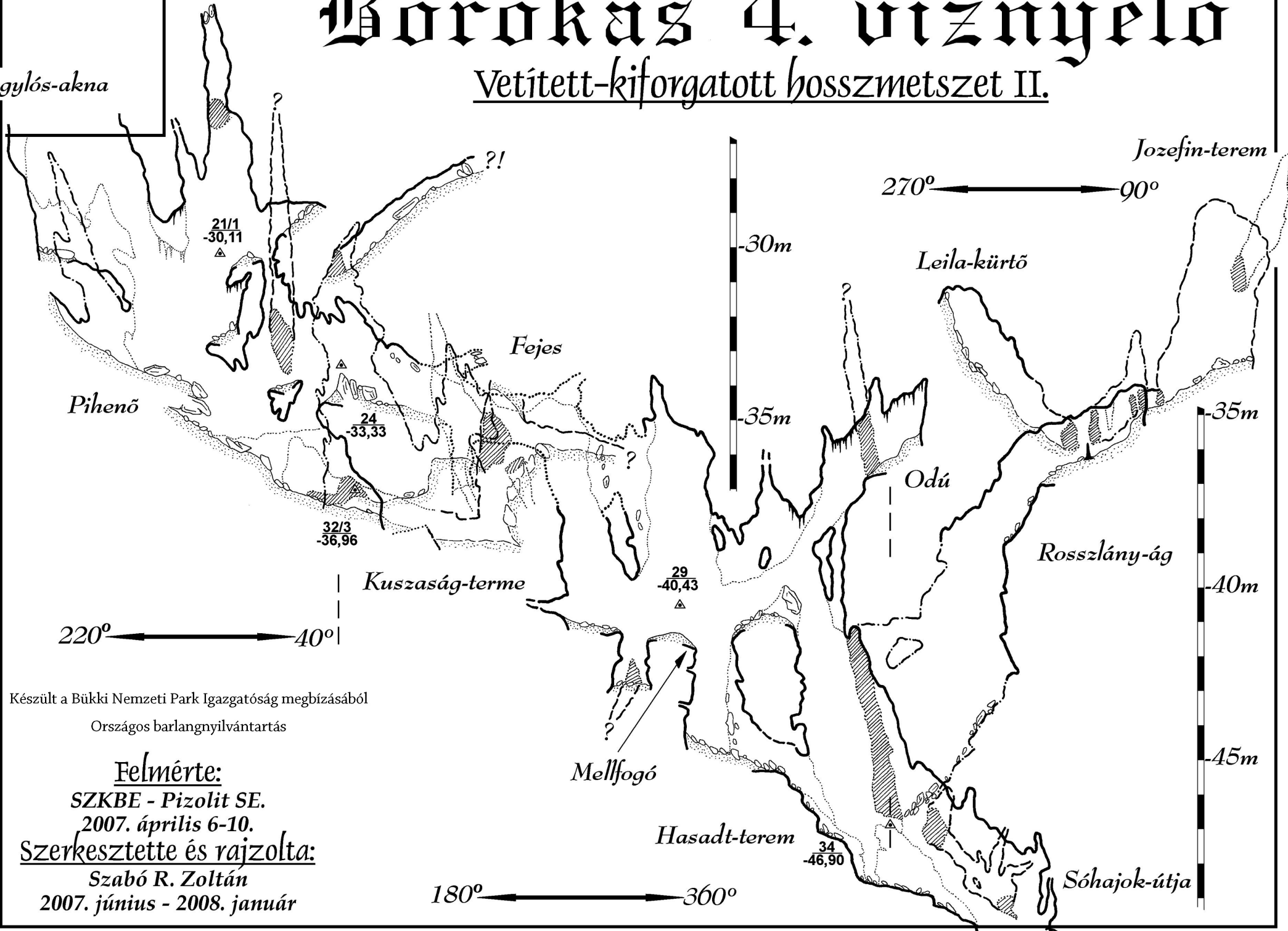
Vetített-kiforgatott hosszmeteszet I.

Borókás 4. víznyelő

Borókás 4. víznyelő

Vetített-kiforgatott hosszmeteszet II.

Kagylós-akna



220° ← → 40°

Készült a Bükk Nemzeti Park Igazgatóság megbízásából

Országos barlangnyilvántartás

Felmérte:

SZKBE - Pizolit SE.

2007. április 6-10.

Szerkesztette és rajzolta:

Szabó R. Zoltán

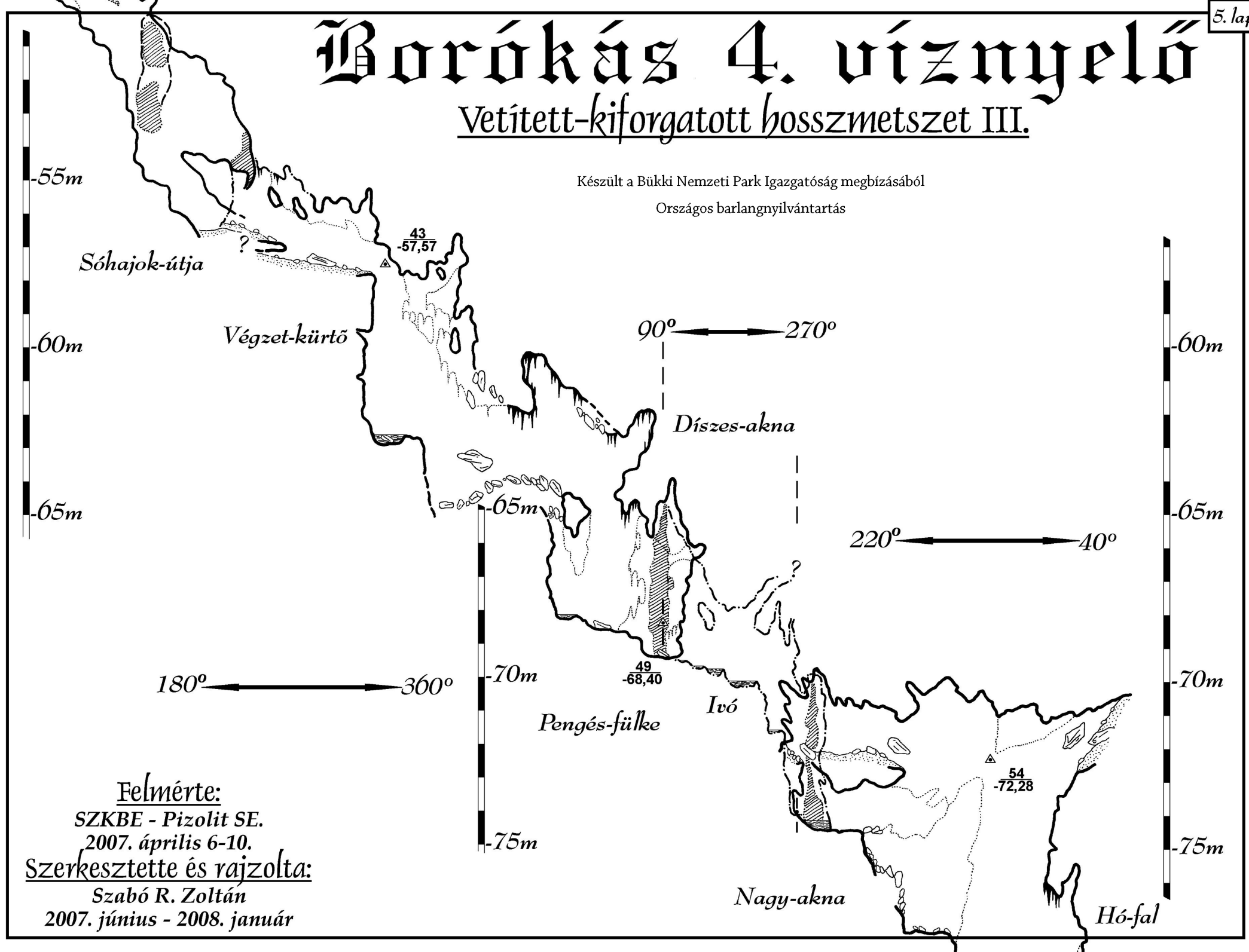
2007. június - 2008. január

180° ← → 360°

Borókás 4. víznyelő

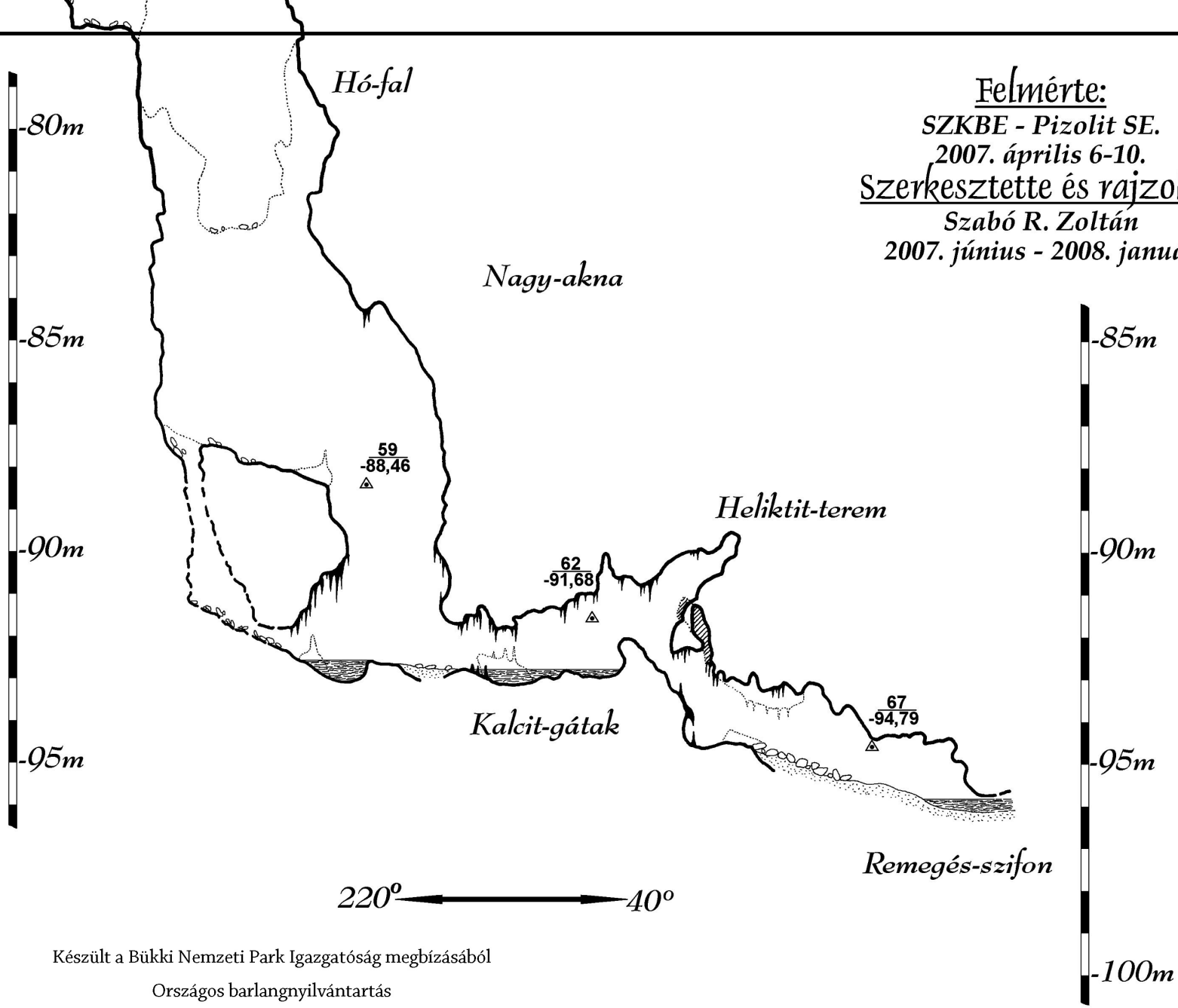
Vetített-kiforgatott hosszmeteszet III.

Készült a Bükki Nemzeti Park Igazgatóság megbízásából
Országos barlangnyilvántartás



Felmérte:
SZKBE - Pizolit SE.
2007. április 6-10.
Szerkesztette és rajzolta:
Szabó R. Zoltán
2007. június - 2008. január

Felmérte:
SZKBE - Pizolit SE.
2007. április 6-10.
Szerkesztette és rajzolta:
Szabó R. Zoltán
2007. június - 2008. január



Készült a Bükki Nemzeti Park Igazgatóság megbízásából
Országos barlangnyilvántartás

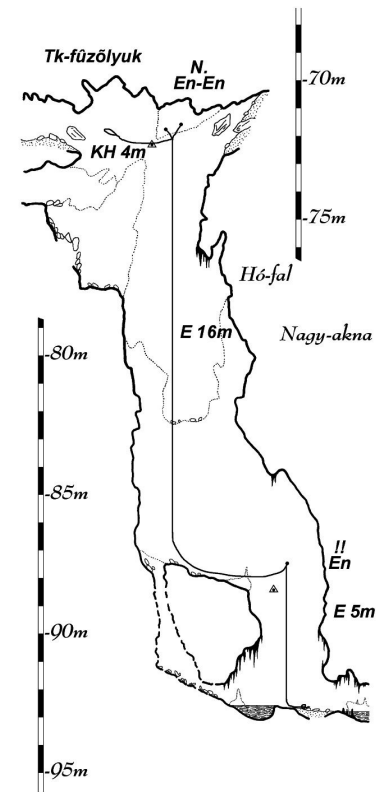
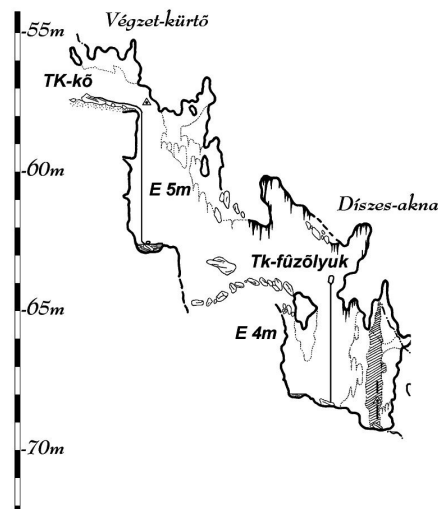
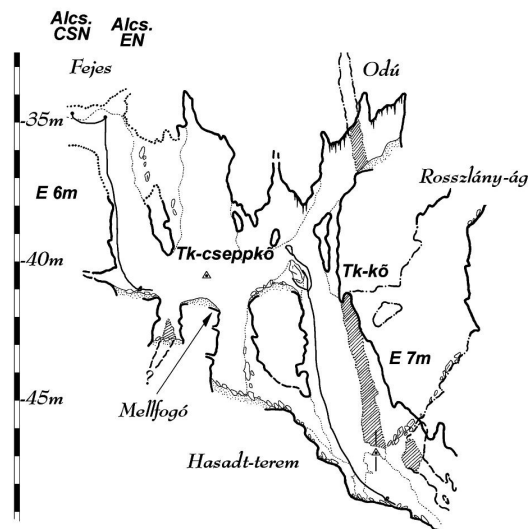
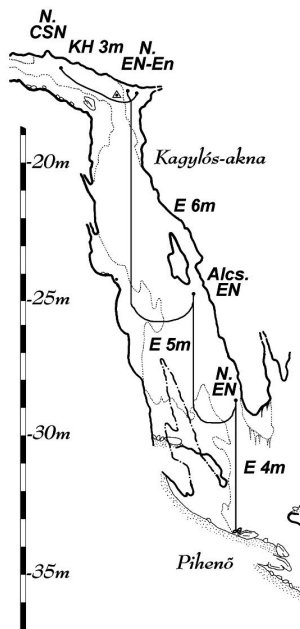
Vetített-kiforgatott hosszmetset IV.

Borókás 4. víznyelő

Borókás 4. víznyelő -aknasorai- Beszerelési-vázlat

Készült a Bükk Nemzeti Park Igazgatóság megbízásából

Országos barlangnyilvántartás



Szakaszonkénti felszerelésigény:

I. szakasz:

- 5 db karabiner (OK)
- 1 db csavart nittfűl CSN
- 1 db egyenes nittfűl EN
- 1 db 35 m-es kötél

II. szakasz:

- 4 db karabiner (OK)
- 2 db hevedergyűrű
- 1 db egyenes nittfűl EN
- 1 db csavart nittfűl CSN
- 2 db 10-15 m-es kötél

III. szakasz:

- 4 db karabiner (OK)
- 2 db egyenes nittfűl EN + nitt v. alapsavar
- 2 db csavart nittfűl CSN + nitt v. alapsavar
- 2 db 10-15 m-es kötél

Nincs kiépítve, szükség volna rá!!!

IV. szakasz:

- 4 db karabiner (OK)
- 1 db hevedergyűrű
- 3 db egyenes nittfűl EN
- + 1 nitt v. alapsavar!!
- 1 db 35 m-es kötél