

## 98/2007. (XII. 23.) KvVM rendelet

### az Abaújkéri Aranyos-völgy természetvédelmi terület létesítéséről

A természet védelméről szóló 1996. évi LIII. törvény 24. § (1) bekezdés *a*) pontjában, valamint 85. § *b*) pontjában kapott felhatalmazás alapján, a környezetvédelmi és vízügyi miniszter feladat- és hatásköréről szóló 165/2006. (VII. 28.) Korm. rendelet 1. § *b*) pontjában meghatározott feladatkörömben eljárva - az erdőkre vonatkozóan a földművelésügyi és vidékfejlesztési miniszter feladat- és hatásköréről szóló 162/2006. (VII. 28.) Korm. rendelet 1. § *g*) pontjában meghatározott feladatkörében eljáró földművelésügyi és vidékfejlesztési miniszterrel egyetértésben - a következőket rendelem el:

**1. §** Védetté nyilvánítom Abaújkéri Aranyos-völgy természetvédelmi terület elnevezéssel a Borsod-Abaúj-Zemplén megyében, Abaújkér közigazgatási területén lévő, az *1. mellékletben* felsorolt ingatlan-nyilvántartási helyrajzi számú, összesen 160,0 hektár kiterjedésű területet.

**2. §** A védetté nyilvánítás célja a terület kiemelkedően magas biológiai sokféleségének, elsősorban a fokozottan védett uhu (*Bubo bubo*) élő- és szaporodóhelyeként, egyben más nagytestű ragadozó madarak [például parlagi sas (*Aquila heliaca*), kígyászölyv (*Circaetus gallicus*)] számára is kiemelkedő jelentőségű táplálkozóterületként szolgáló gyepek megőrzése, továbbá az itt található növénytársulások - természetes sztyepprétek, bennük több védett és fokozottan védett növényfajjal, például leánykőkörcsin (*Pulsatilla grandis*), hegyi kökörcsin (*Pulsatilla montaná*), magyar nőszirm (*Iris aphylla subsp. hungarica*) - és a hozzájuk kapcsolódó állatközösségek életfeltételeinek biztosítása.

**3. § (1)** A terület természetvédelmi kezeléséért felelős szerv az Aggteleki Nemzeti Park Igazgatóság (a továbbiakban: igazgatóság).

(2) A terület természetvédelmi kezelési tervében meghatározott tevékenységeket az igazgatóság és - erdő esetében - a külön jogszabály szerinti erdészeti hatósági nyilvántartásban szereplő erdőgazdálkodó együttesen látja el.

(3) A terület természetvédelmi kezelési tervét a *2. melléklet* tartalmazza.

**4. §** Ez a rendelet a kihirdetését követő 8. napon lép hatályba.

*1. melléklet a 98/2007. (XII. 23.) KvVM rendelethez*

***Az Abaújkéri Aranyos-völgy természetvédelmi terület ingatlan-nyilvántartási helyrajzi számai***

*Abaújkér*

030; 032; 033/116; 033/118; 033/119; 033/120; 033/121; 033/123; 033/124; 033/125; 034; 035; 036; 037; 038; 039

## ***Az Abaújkéri Aranyos-völgy természetvédelmi terület természetvédelmi kezelési terve***

### **1. Gyakorlati természetvédelmi célkitűzések**

- A területen található védett és fokozottan védett fajok által reprezentált, hazai szinten is egyedülálló életközösség megőrzése.
- A védett és fokozottan védett növény- és állatfajok állományainak, egyedszámának, populációik életképességének megőrzése különös tekintettel a magyar nőszirm (*Iris aphylla subsp. hungarica*) és az uhu (*Bubo bubo*) előfordulására.
- A természetes és természetyszerű élőhelyek, társulások megőrzése, ezek területi kiterjedésének növelése a termőhelynek nem megfelelő, nem őshonos vagy invazív fajok által reprezentált élőhelytípusok és mesterségesen kialakított ültetvények területének csökkenése mellett.
- A terület kiemelkedően magas biológiai sokféleségének megőrzése a termőhelynek megfelelő, őshonos fajok tekintetében.
- A természeti értékek bemutatásának és a természetvédelmi oktatás lehetőségének biztosítása a természetvédelmi szemlélet erősítése érdekében.
- A terület további, természetvédelmi célú kutatásának, fejlesztésének biztosítása.

### **2. Természetvédelmi stratégiák**

- A gyepek értékes életközösségeinek megőrzése, a védett és fokozottan védett növény- és állatfajok egyedszámának, állományának fenntartása és erősítése aktív természetvédelmi kezeléssel és hagyományos területhasználati módok visszaállításával.
- A nem őshonos fafajokból álló erdők termőhelynek megfelelő átalakítása.
- Invazív fajok visszaszorítása, a termőhelyek aktív természetvédelmi kezeléssel történő helyreállítása.
- Természetvédelmi kezeléseket megalapozó és azokat továbbfejlesztő kutatások beindítása.

### **3. Természetvédelmi kezelési módok, korlátozások és tilalmak**

#### ***3.1. Művelési ághoz köthető természetvédelmi kezelési módok, korlátozások és tilalmak***

##### ***3.1.1. Gyepkezelés***

- A becserjésedő gyepkezelésről el kell távolítani a cserjéket. A letisztított területrészeket a sarjfelverődést legeltetéssel kell megakadályozni, szükség esetén kézi erővel kell visszavágni a sarjakat. A cserjementes gyepkezelészeteket kaszálni kell. A levágott fás növényi részeket és a lekaszált füvet el kell távolítani a területéről.
- A száraz, illetve sziklagyep jellegű területek legeltetése tilos.
- A mezofil gyepkezelészeteket legeltetéssel kell kezelni, az állatsűrűség nem haladhatja meg a 2 juh/ha értéket.
- Az akác által elfoglalt gyepkezelészet terület helyreállítását kézi erővel, illetve legeltetéssel kell elvégezni.

### *3.1.2. Erdők kezelése*

- A fenyves állományokat fokozatosan vissza kell szorítani, és a termőhelynek megfelelő, őshonos fafajokra kell lecserélni. A természetes újulatból származó fenyőegyedeket el kell távolítani a területről.

- A területen elszórtan jelen lévő tölgyegyedek és az elegyfajok egyedeinek megerősödését elő kell segíteni.

- Meg kell akadályozni az akác terjedését.

Az erdőgazdálkodásra vonatkozó további részletes előírásokat az érvényes körzeti erdőterv tartalmazza.

### *3.1.3. Kivett területek kezelése*

- A földutak szélesítése, új utak kialakítása tilos a területen.

- A bányászat eredményeként visszamaradt sziklafalakat érintetlenül kell hagyni, az ott megjelent akácot és fenyőt vissza kell szorítani.

## ***3.2. Művelési ághoz nem köthető természetvédelmi kezelési módok, korlátozások és tilalmak***

### *3.2.1. Közlekedés*

- Gépjárművel történő közlekedés - a természetvédelmi kezelés, illetve a területen jogszerűen folytatott gazdálkodás, munkavégzés érdekében történő gépjármű használaton kívül - tilos.

### *3.2.2. Látogatás*

- A terület látogatása - amennyiben annak célja nem természetvédelmi kezelés, illetve a 3.2.1. pontban meghatározott gazdálkodás, munkavégzés - csak gyalogosan lehetséges, az utakról tilos letérni.

- A területen jogszerű gazdálkodást, munkavégzést folytatók számára - tevékenységük elvégzése érdekében - biztosítani kell a belépést.

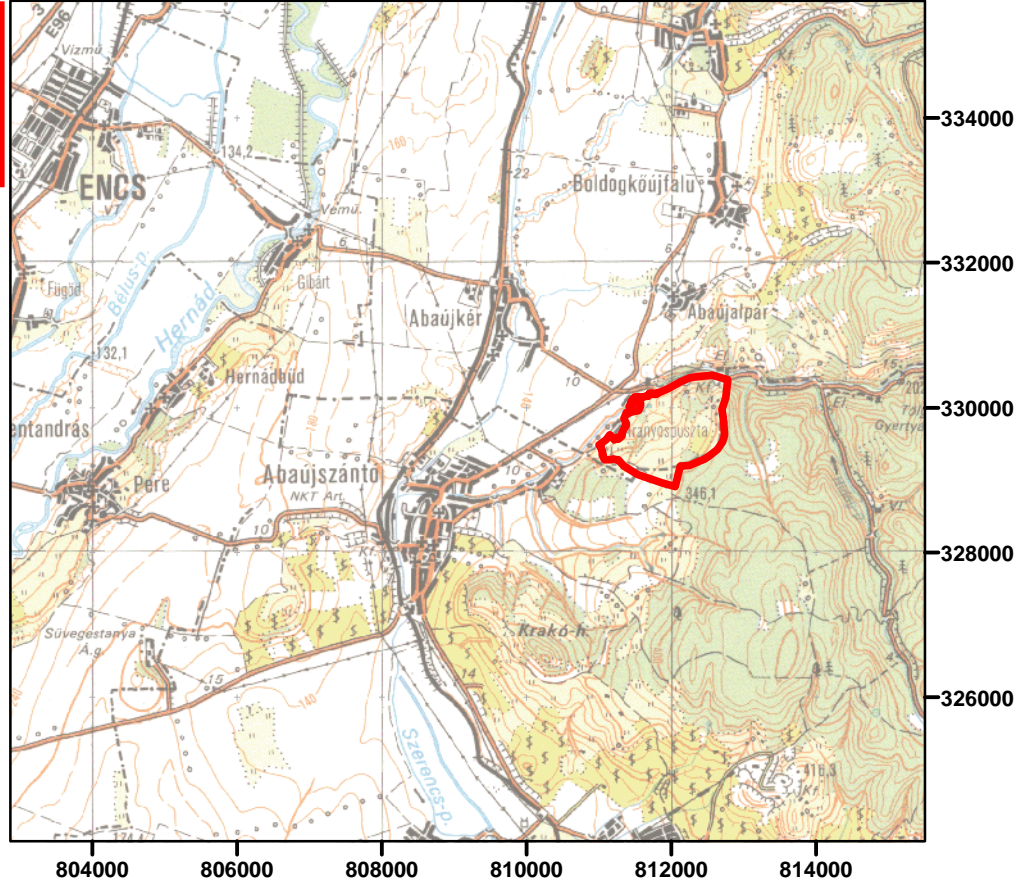
### *3.2.3. Terület- és földhasználat*

- A területen új épület, építmény létesítése - természetvédelmi kezelés érdekében létesítendő épületen, építményen kívül - tilos.

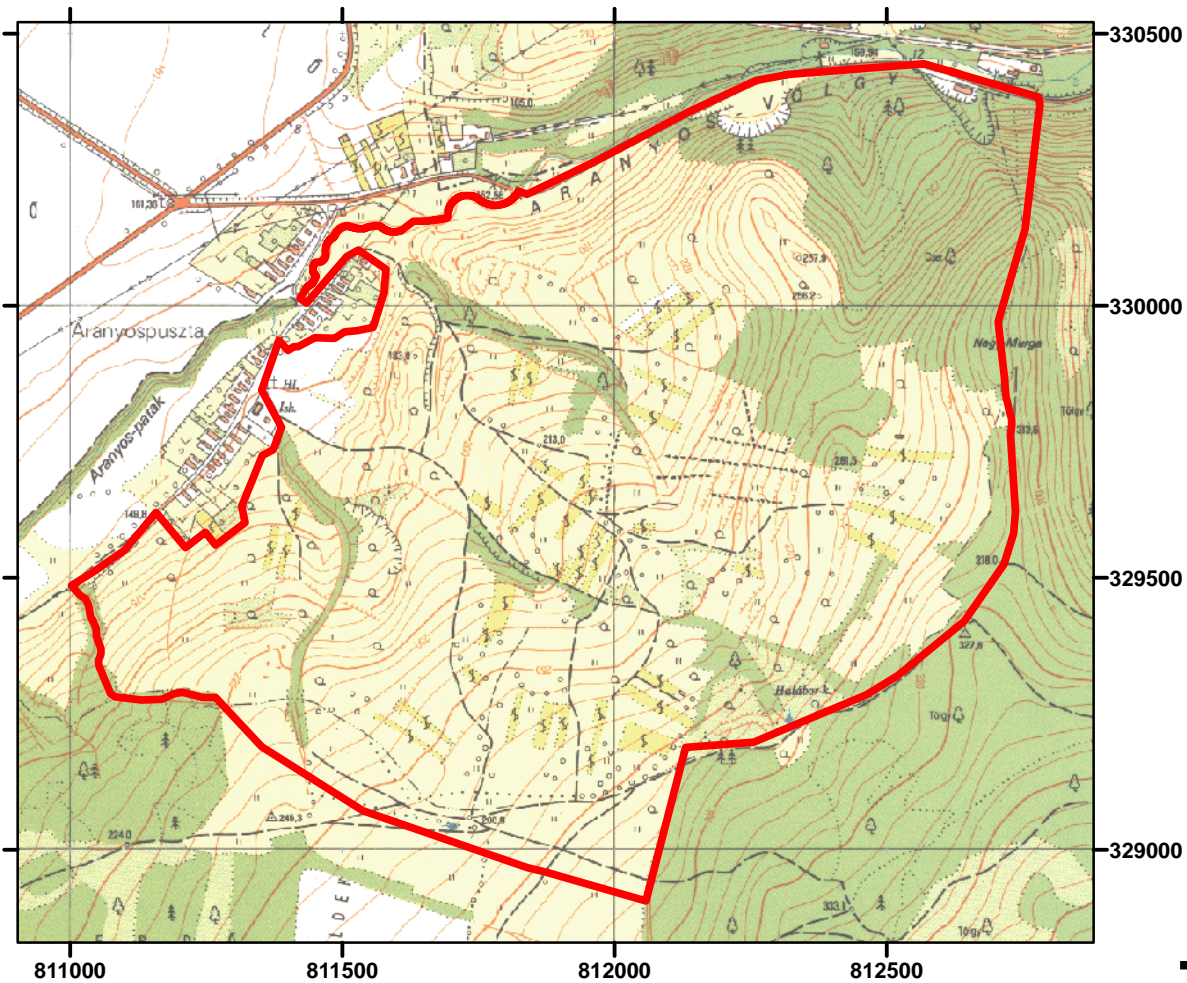
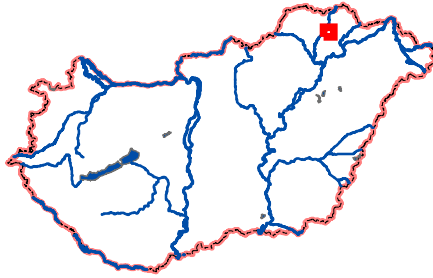
- Burkolt és burkolatlan utak nem alakíthatók ki a területen.

# Az Abaújkéri Aranyos-völgy TT elhelyezkedése

A terület elhelyezkedését bemutató térkép nem képezi részét a 98/2007. (XII. 23.) KvVM rendeletnek, a felhasználók tájékoztatása céljából csatoltuk a dokumentumhoz.



M = 1: 100 000



M = 1: 10 000

