

## 13/2007. (III. 30.) KvVM rendelet

### a Dénesmajori Csigás-erdő Természetvédelmi Terület létesítéséről szóló 27/1997. (VIII. 1.) KTM rendelet módosításáról

A természet védelméről szóló 1996. évi LIII. törvény 85. § b) pontjában kapott felhatalmazás alapján - 36. §-ának (1) bekezdésében foglaltaknak megfelelően - a környezetvédelmi és vízügyi miniszter feladat- és hatásköréről szóló 165/2006. (VII. 28.) Korm. rendelet 1. § b) pontjában meghatározott feladatkörben eljárva a következőket rendelem el:

**1. §** A Dénesmajori Csigás-erdő Természetvédelmi Terület létesítéséről szóló 27/1997. (VIII. 1.) KTM rendelet (a továbbiakban: R.) 2. §-ának (1) bekezdése helyébe a következő rendelkezés lép:

„2. § (1) A védetté nyilvánítás célja a Fekete-Körös hullámterében elterülő erdőben található, a védett és a fokozottan védett növény- és állatfajokról, a fokozottan védett barlangok köréről, valamint az Európai Közösségben természetvédelmi szempontból jelentős növény- és állatfajok közzétételéről szóló 13/2001. (V. 9.) KöM rendelet 2. számú melléklete szerint védett bánáti csiga (*Chilostoma banatica*) élőhelyének biztosítása.”

**2. §** Az R. 3. §-a helyébe a következő rendelkezés lép:

„3. § (1) A terület természetvédelmi kezeléséért felelős szerv a Körös-Maros Nemzeti Park Igazgatóság.

(2) A terület természetvédelmi kezelési tervében meghatározott tevékenységeket a Körös-Maros Nemzeti Park Igazgatóság és a külön jogszabály szerinti erdészeti hatósági nyilvántartásban szereplő erdőgazdálkodó együttesen látja el.

(3) A terület természetvédelmi kezelési tervét a Melléklet tartalmazza.”

**3. §** Az R. e rendelet *mellékletével* egészül ki.

**4. §** Ez a rendelet a kihirdetését követő 8. napon lép hatályba.

*Melléklet a 13/2007. (III. 30.) KvVM rendelethez*  
*[Melléklet a 27/1997. (VIII. 1.) KTM rendelethez]*

#### *A Dénesmajori Csigás-erdő Természetvédelmi Terület természetvédelmi kezelési terve*

##### **1. Természetvédelmi gyakorlati célkitűzések**

- Biztosítsa a területen élő csigaközösség hosszú távú fennmaradását és gyarapodását, különös tekintettel a védett bánáti csiga (*Chilostoma banatica*) állományaira.
- Biztosítsa a területen élő védett és veszélyeztetett természeti értékek hosszú távú fennmaradását, a biológiai sokféleség fenntartását.
- Biztosítsa a természetvédelmi és tudományos célú kutatásokhoz szükséges zavartalan természeti feltételeket.

## **2. Természetvédelmi stratégiák**

A terület növénytársulásainak, puhatestű faunájának, valamint ritka vagy veszélyeztetett fajainak hosszú távú megőrzése érdekében szükséges:

- természetvédelmi kezeléseket megalapozó és azokat továbbfejlesztő kutatások végzése;
- a területen jelentkező emberi eredetű zavaró hatások kiküszöbölése, illetve alacsony szinten tartása;
- az esetlegesen megjelenő invazív és tájidegen fajok állományának visszaszorítása aktív kezeléssel.

## **3. Természetvédelmi kezelési módok, korlátozások és tilalmak**

A természetvédelmi kezelési módokra, korlátozásokra, tilalmakra vonatkozó előírásokat - a természetvédelmi kezelési tervek készítésére, készítőjére és tartalmára vonatkozó szabályokról szóló 30/2001. (XII. 28.) KöM rendelet 2. § (2) bekezdés c) pontjában, illetve mellékletének 7. pontjában meghatározottak szerint - a 3.1. és 3.2. fejezet tartalmazza.

### ***3.1. Művelési ághoz nem köthető természetvédelmi kezelési módok, korlátozások és tilalmak***

#### *3.1.1. Élőhelyvédelem*

- Az értékes puhatestű fauna fennmaradása érdekében - a szükséges természetvédelmi kezelési tevékenységek, illetve a területen folyó egyéb jogszerű tevékenységek kivételével - élőhelyének mindennemű zavarása, háborgatása tilos.

- Tilos hulladék és egyéb szennyező anyag lerakása.
- A területre az árvizek által éves rendszerességgel lerakott szilárd hulladékot az árvizek levonulását követően az igazgatóságnak a terület vagyongazdálkodójával egyeztetett módon el kell távolítani.

#### *3.1.2. Látogatás*

- A terület a természetvédelmi hatóság engedélyével látogatható.
- A jogszerű, engedélyezett tevékenységet folytatók számára biztosítani kell a belépést a területre.

#### *3.1.3. Terület- és földhasználat*

- A természetvédelmi kezelésen kívül csak olyan egyéb jogszerű tevékenységek engedélyezhetők, amelyek összhangban vannak az 1. pontban szereplő természetvédelmi célkitűzésekkel. Az engedélyezési eljárás során a természetvédelmi (szak)hatóság a szakmai állásfoglalását az igazgatóság szakvéleményének figyelembevételével alakítja ki.

#### *3.1.4. Oktatás és bemutatás*

- A terület oktatási és bemutatási célokra nem használható.

#### *3.1.5. Kutatás*

- Csak olyan kutatási tevékenység engedélyezhető az igazgatóság által adott szakvélemény figyelembevételével, amely összhangban van az 1. pontban szereplő természetvédelmi célkitűzésekkel.

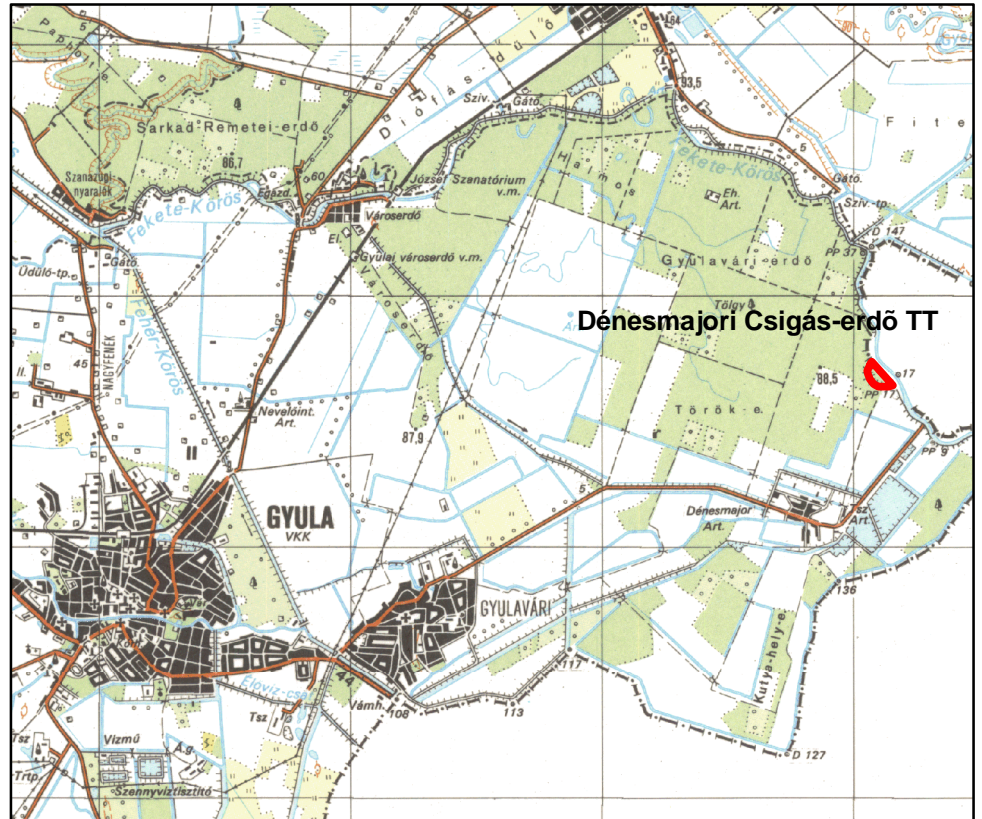
## **3.2. Művelési ághoz köthető természetvédelmi kezelési módok, korlátozások és tilalmak**

### *3.2.1. Erdők kezelése*

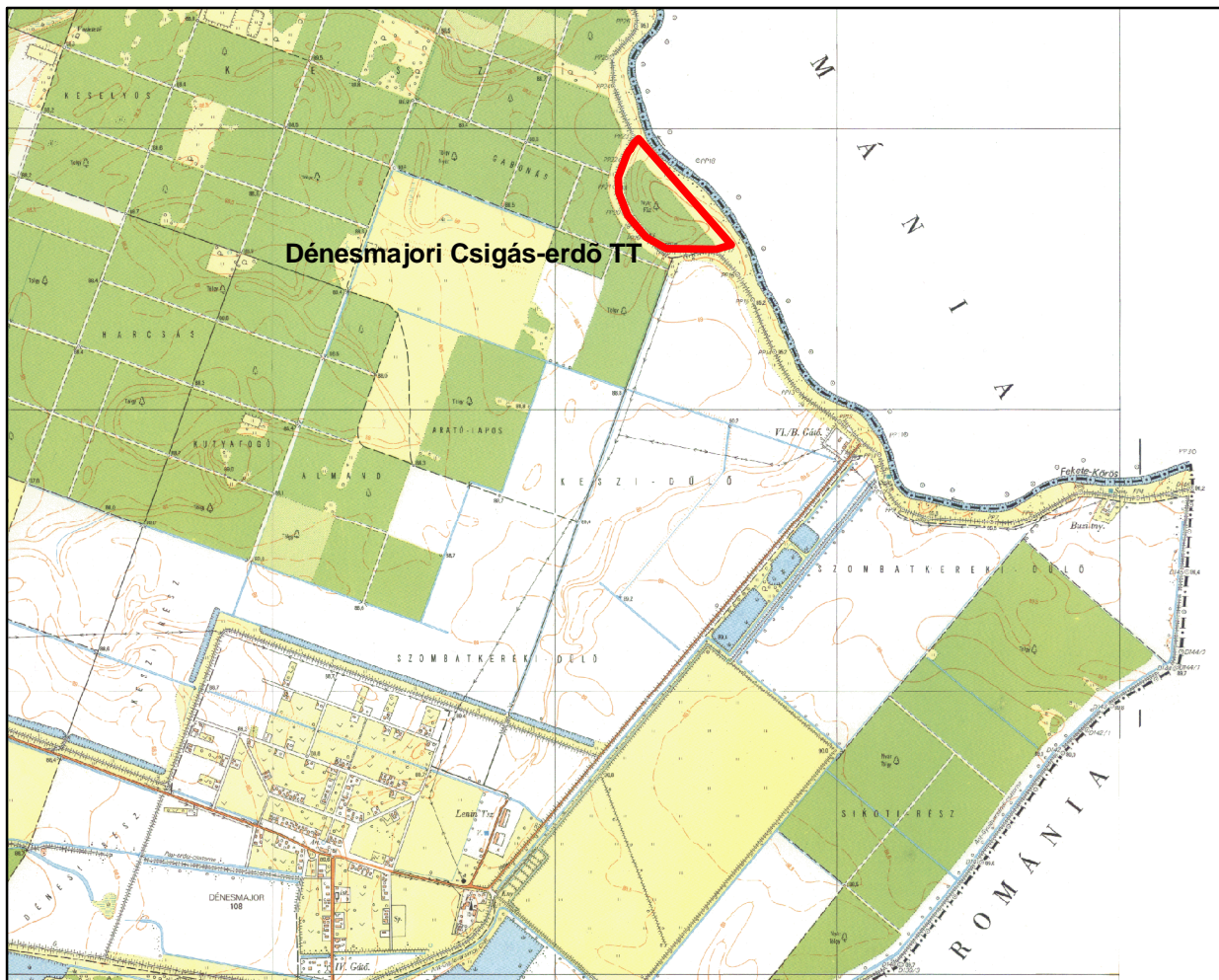
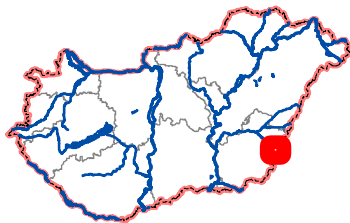
- A területen esetlegesen megjelenő adventív és invazív fás szárú növényfajokat az erdőtervben előírt nevelő vágások során el kell távolítani, figyelemmel arra, hogy a záródás ne csökkenjen 80% alá.
- A természetes folyamatok érvényre jutása érdekében a fűzesben minimalizálni kell a botolás mértékét.
- Az esetleges botolás engedélyezési eljárása során a természetvédelmi szakhatóságnak figyelembe kell vennie az igazgatóság szakvéleményét, különös tekintettel a botolás helyére és idejére.
- Az elhalt fákat az erdőben kell hagyni a terület legfőbb természeti értékét jelentő csigaközösség optimális életfeltételeinek biztosítása érdekében.
- Az erdőgazdálkodásra vonatkozó további részletes előírásokat az érvényes körzeti erdőterv tartalmazza.

# A Dénesmajori Csigás-erdő Természetvédelmi Terület elhelyezkedése

A terület elhelyezkedését bemutató térkép nem képezi részét a 13/2007. (III. 30.) KvVM rendeletnek, a felhasználók tájékoztatása céljából csatoltuk a dokumentumhoz.



M = 1: 100 000



M = 1: 10 000

