

**160/2007. (XII. 27.) KvVM rendelet**  
**a Soproni botanikus kert természetvédelmi terület védettségének fenntartásáról**

Az egyes jogszabályok és jogszabályi rendelkezések hatályon kívül helyezéséről szóló 2007. évi LXXXII. törvény 6. § (5) bekezdésében, valamint a természet védelméről szóló 1996. évi LIII. törvény 85. § *b*) pontjában kapott felhatalmazás alapján, a környezetvédelmi és vízügyi miniszter feladat- és hatásköréről szóló 165/2006. (VII. 28.) Korm. rendelet 1. § *b*) pontjában meghatározott feladatkörömben eljárva a következőket rendelem el:

**1. §** Az Országos Környezet- és Természetvédelmi Hivatal elnökének 15/1978. számú OKTH határozatával védetté nyilvánított Soproni botanikus kert természetvédelmi terület védettségét fenntartom.

**2. §** A Soproni botanikus kert természetvédelmi terület kiterjedése 17,2 ha, ingatlan-nyilvántartási helyrajzi számai Sopron 7183, 7192.

**3. §** A védettség indoka és célja a területen előforduló, az eredeti termőhelyre jellemző védett növény- és állatfajok megőrzése, veszélyeztetett hazai növényfajok *ex situ* megőrzésének biztosítása, valamint a területen fészkelő és vonuló madárállomány életfeltételeinek védelme.

**4. §** (1) A terület természetvédelmi kezeléséért felelős szerv a Fertő-Hanság és Őrségi Nemzeti Park Igazgatóság.

(2) A terület természetvédelmi kezelési tervét a *melléklet* tartalmazza.

**5. §** (1) Ez a rendelet 2008. január 1-jén lép hatályba.

(2) A Soproni Botanikus Kert természetvédelmi kezeléséről szóló 34/2006. (VIII. 1.) KvVM rendelet hatályát veszti. E bekezdés 2008. január 2-án hatályát veszti.

*Melléklet a 160/2007. (XII. 27.) KvVM rendelethez*

***A Soproni botanikus kert természetvédelmi terület természetvédelmi kezelési terve***

**1. Természetvédelmi gyakorlati célkitűzések**

- a területen előforduló, az eredeti termőhelyre jellemző védett növény- és állatfajok megőrzése,
- a veszélyeztetett hazai növényfajok *ex situ* megőrzése,
- a területen fészkelő és vonuló madárállomány védelmének biztosítása,
- az oktatási, kutatási feladatok ellátásához megfelelő keretek biztosítása.

**2. Természetvédelmi stratégiák**

- A meglévő és a tervezett növényállománynak megfelelő termőhelyi adottságú területek fenntartása.
- Sziklakertek felújítása, a vízkedvelő mocsári növények élőhelyének (medencék) felújítása, fejlesztése.
- A különleges értéket jelentő egyes öreg fák (pl. *Sequoiadendron*, *Ginkgo* stb.) kiemelt védelme.
- Agresszív fajok terjeszkedésének megakadályozása.

- A káros emberi hatások csökkentése, korlátozása.
- A terület táj- és kultúrtörténeti értékeit jelentő szobrok, épületek, uszoda karbantartása, esetleges felújítása.
- A Magyarországon veszélyeztetett, ritkuló növényekből törzstelepeknek alkalmas növényállományok létesítése.
- A termőhelyjelző növények gyűjteményeinek bővítése, fejlesztése.
- A hagymás, gumós növények gyűjteményének fejlesztése.
- Eurázsia jellegzetes, alapvető fái, cserjéi, évelő lágyszárú gyűjteményeinek fejlesztése.
- A botanikus kerti gyűjtemény oktató kertté fejlesztése.
- Oktatási tevékenység megszervezése az iskolai korcsoport számára, valamint szakképzési gyakorlati bemutatóhelyként való működés (terepi növénytár) a közép- és felsőfokú szakképzés számára.
- A terület látogathatóságának megszervezése.

### **3. Természetvédelmi kezelési módok, korlátozások és tilalmak**

A természetvédelmi kezelési módokra, korlátozásokra, tilalmakra vonatkozó előírásokat - a természetvédelmi kezelési tervek készítésére, készítőjére és tartalmára vonatkozó szabályokról szóló 30/2001. (XII. 28.) KöM rendelet 2. § (2) bekezdés c) pontjában, illetve a rendelet mellékletének 7. pontjában meghatározottak szerint - a 3.1-3.6. fejezet tartalmazza.

#### ***3.1. Élőhelyek kezelése, fenntartása***

- Folyamatosan biztosítani kell a mocsári növényzet élőhelyeként fenntartott medence vízellátását megfelelő minőségű vízzel.
- Biztosítani kell a gyepterületek évente legalább egyszeri kaszálását.
- Tilos a gallyégetés és a gyepterületek égetése. A gallyhulladékot aprítással kell a termőhelyre visszajuttatni.
- A botanikus kert területén tilos növényvédő szerek alkalmazása.
- A gyepterületre műtrágya és hígtrágya kijuttatása tilos.
- A fás területek kezelésével kapcsolatos munkálatok (fakivágás, gyérítés, szálalás stb.) kizárólag szeptember 1. és februári 28. között végezhetők.
- A fás területek kezelését a gypszintben előforduló értékes lágyszárú növényzet minél nagyobb fokú kíméletével kell elvégezni.
- A botanikus kert területén el kell végezni az idős fák ápolását, a balesetveszélyes (száraz, korhadt) ágak levágását és a sebek kezelését.

#### ***3.2. Fajok védelme***

- Biztosítani kell a teljes területen az adventív és agresszíven terjedő növényfajok terjedésének megakadályozását.

#### ***3.3. Oktatás, bemutatás***

- A botanikus kert - nyitvatartási idejében - szabadon látogatható.

#### ***3.4. Közlekedés***

- A területen tilos az átmenő közúti forgalom.

- A meglévő sétautakon gépjárművel közlekedni kizárólag a Fertő-Hanság és Őrségi Nemzeti Park Igazgatóság vagy a Nyugat-Magyarországi Egyetem hozzájárulásával, a területen található infrastruktúra, kulturális és természeti értékek fenntartása érdekében szabad.
- Gyalogos közlekedés csak az aszfaltozott utakon és a sétányokon megengedett. Kerékpáros közlekedés csak az aszfaltozott utakon megengedett, a gyalogos járdákon, sétautakon, parcellákon kerékpárral közlekedni tilos.

### ***3.5. Terület- és földhasználat***

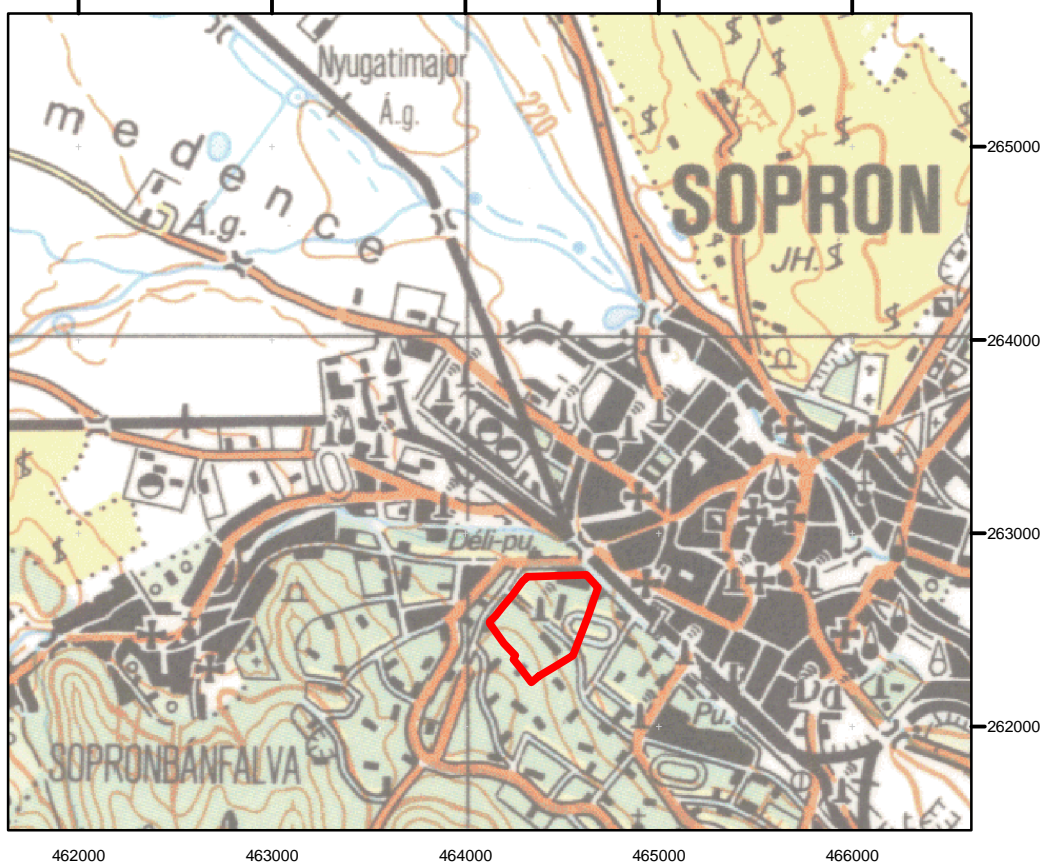
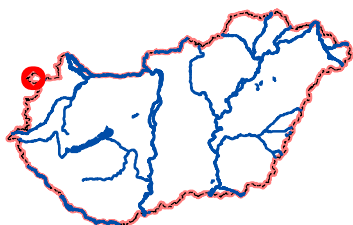
- A terület további beépítése tilos, kivéve, ha ez a védett természeti értékek fennmaradásának biztosításához elengedhetetlen.
- Csak a botanikus kert fenntartásához szükséges, illetve a természetvédelmi célkitűzések megvalósulását elősegítő építmények létesítése engedélyezhető területen.
- Újabb aszfaltozott út és sétány építése tilos. Amennyiben a sétányok bővítése indokolt, akkor kizárólag kavicssal, kőzúzalékkal, térkővel, illetve más tájba illő, természetes anyaggal burkolt sétányok létesítése megengedett.
- Új légvezeték a területen nem létesíthető, az egyetemi épületek működéséhez szükséges közművek kizárólag a földben vezethetők.
- A területen ipari jellegű tevékenységet kizárólag a Nyugat-Magyarországi Egyetem Faipari Tanműhelyében lehet folytatni, az oktatási tevékenység keretei között. Az üzem területe nem bővíthető a terület termőhelyeinek rovására.

### ***3.6. Táj- és kultúrtörténeti értékek***

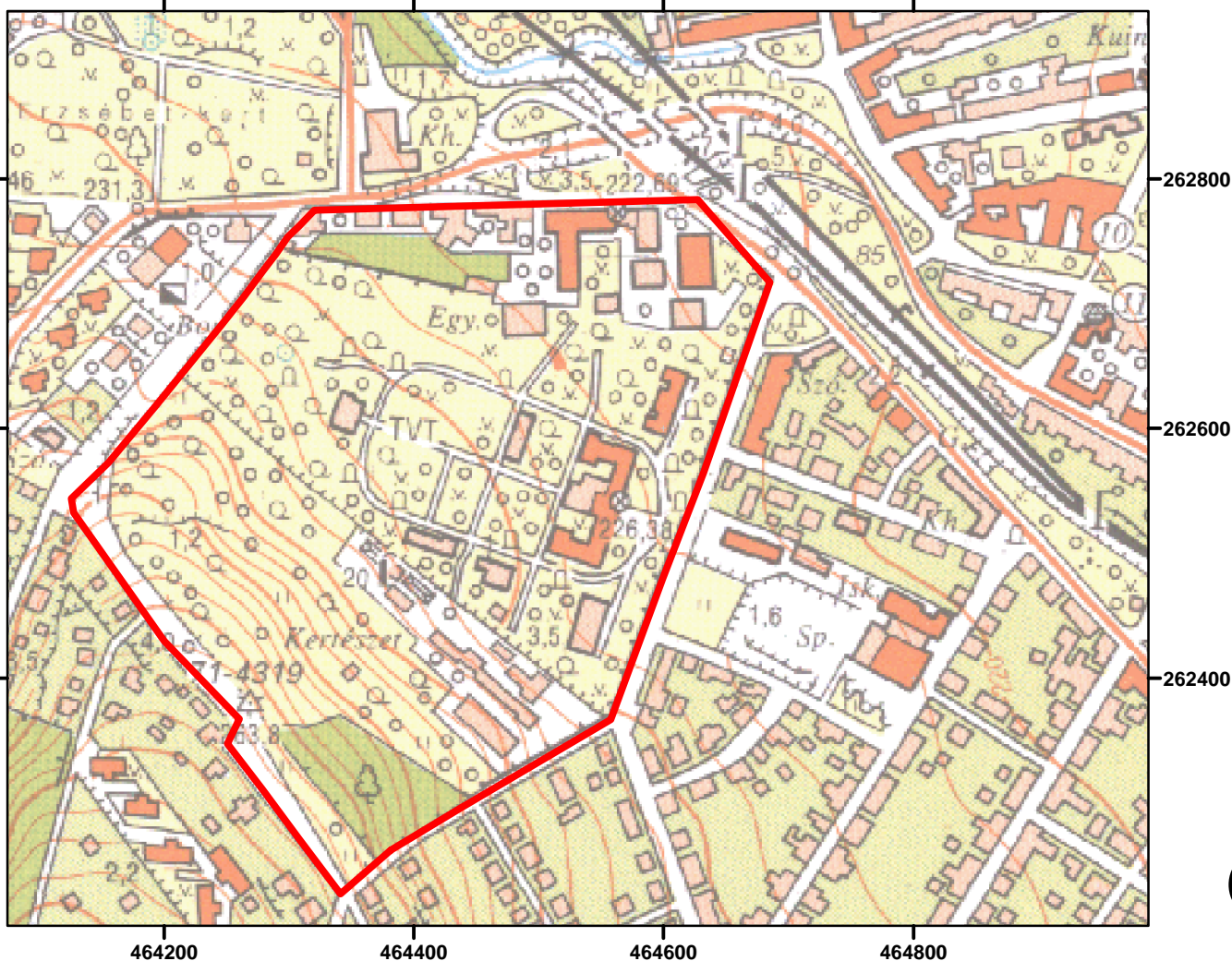
- A terület jelenlegi tájképi karakterét meg kell őrizni, a kultúrtörténeti értékek, objektumok megmaradásáért minden szükséges intézkedést meg kell tenni.

# A Soproni botanikus kert természetvédelmi terület elhelyezkedése

A terület elhelyezkedését bemutató térkép nem képezi részét a 160/2007. (XII. 27.) KvVM rendeletnek, a felhasználók tájékoztatása céljából csatoltuk a dokumentumhoz.



M = 1: 100 000



M = 1: 10 000