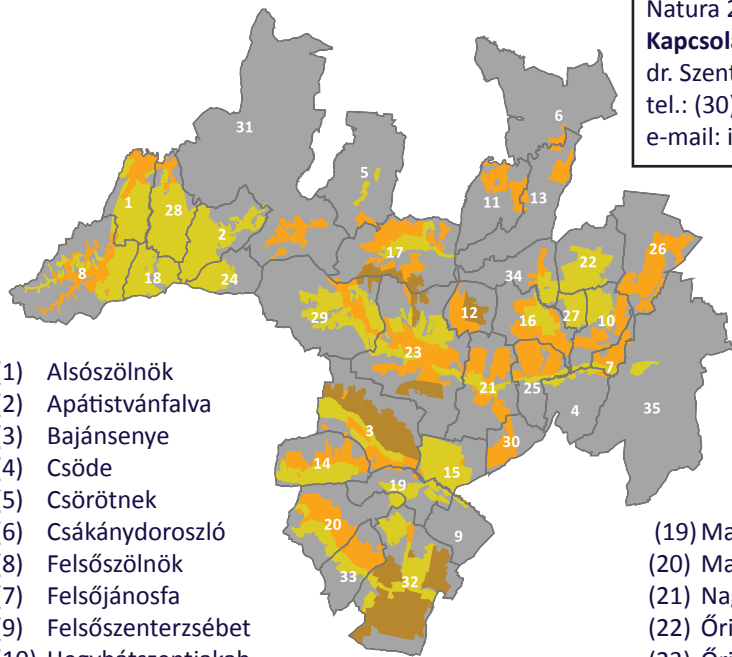


Őrség-Vendvidék MTÉT

Teljes terület: 18 379 ha
Támogatható terület: 11 591 ha
Natura 2000 területek aránya: 75%


Kapcsolat:

dr. Szentirmai István
tel.: (30) 377-5494 Fax: (94) 428-791
e-mail: i.szentirmai@gmail.com



- (1) Alsószölnök
- (2) Apátistvánfalva
- (3) Bajánsénye
- (4) Csöde
- (5) Csörötnek
- (6) Csákánydoroszló
- (8) Felsőszölnök
- (7) Felsőjánosfa
- (9) Felsőszenterzsébet
- (10) Hegyhátszentjakab
- (11) Hegyhátszentmárton
- (12) Ispánk
- (13) Ivánc
- (14) Kercaszomor
- (15) Kerkáskápolna
- (16) Kisrákos
- (17) Kondorfa
- (18) Kétvölgy

Az igényelhető zonális agrár-környezetgazdálkodási célprogramok:



- (19) Magyarföld
- (20) Magyarszombatfa
- (21) Nagyrákos
- (22) Órimagyarósd
- (23) Óriszentpéter
- (24) Orfalu
- (25) Pankasz
- (26) Szőce
- (27) Szaknyér
- (28) Szakonyfalu
- (29) Szalafő
- (30) Szatta
- (31) Szentgotthárd
- (32) Szentgyörgyvölgy
- (33) Velemér
- (34) Viszák
- (35) Zalalövő

Keskeny hegyhátak, mélyen bevágódott völgyek és lapos tetők jellemzik az Őrség-Vendvidék Magas Természeti Értékű Területet. Erősen felszabdalt, folyók formálta dombvidék az országnak ez a nyugati tája.

Az Alpokból lefolyó gyors patakok széles kavics-tarót teregettek itt szét, amely alól temérdek forrás bukkan elő. E térség hazánk csapadékban leggazdagabb tájai közé tartozik, természetes állóvizei apró erdei tavacskák, dagadólápok (Fekete-tó).



Markovics Tibor – Őrségi táj



Havas Márta – Sargaliliomos rét

A terület nagy részét elegyes és elegyetlen erdei-fenyvesek, bükkösök borítják, a patakokat égerek kísérik.

A tipikus őrségi falvakban a patak völgyre tekintő domboldalakon egymástól távol sorakoznak a pár házból álló települési egységek, a szerek, amelyek a gyeprendszer részeként a honfoglalás utáni faluformák maradványai. Jellegzetesek a vendvidéki szórvány tanyaszerű települések is.


A terület kiemelkedő értékei a rétek, kaszálók. Az erdőirtások helyén kialakult sovány hegyi rétek számos védett növényfajnak adnak otthont (pl. palástfű fajok, kis holdruta, szártalan bábakalács, kígyónyelv, agárkosbor, őszi fűzér-tekerics). A jó vízelátottságú domboldalakon, domblábakon, árterek és széles patak völgyek magasabb fekvésű részein található kaszálók a korábbi nagyüzemi hasznosítás miatt erősen leromlottak, elveszítve korábbi

értékük nagy részét. Ma főleg a magántulajdonú, kisebb méretű kaszálók, kaszáló gyümölcsösök hordoznak olyan védett növényfajokat, mint a réti palástfű, major völgycsillag, szártalan bábakalács, erdei ujjaskosbor, sömörös kosbor, kígyónyelv vagy a szártalan kankalin.

Az árterek mélyebb fekvésű részein, patakok mentén, domblábakon mocsár- és láprétek, patakmenti területeken, feltöltődött holtágokban, lefolyástalan mélyedésekben magaskórósok és magassásosok találhatóak, amelyek botanikailag egyaránt rendkívül értékesek.

A különféle kosbor és gyapjúsás fajok mellett megtalálható a területen a kornistárnics, sargaliliom, szibériai nőszirm, osztrák zergevirág, zerge-bog-lár, vidrafű.

A kiterjedt fenyőegyes lombdők és fenyvesek, a kaszálók, láprétek, patak völgyek és a vizes élőhelyek láncai fajgazdag állatvilágnak adnak otthont. Rétjei kiemelten gazdagok nappali lepke fajokban, melyek közül a hangyaboglárkák a legjellemzőbbek. Gazdag a térség madárvilága, az őrségi dúsfűvű üde rétek ritka fészkelője a haris. Az őrségi települések jellegzetes fészkelő madara a fehér gólya. A ragadozó madarak közül említést érdemel a darázsölyv jelenléte. A lakott településekhez kötődik a gyöngybagoly, míg az idős gyümölcsösökben a füleskuvik figyelhető meg. Az emlősök közül az idős, odvas gyümölcsösökben számos denevérfaj megtalálható. A terület egyetlen fokozottan védett emlőse a vidra.



dr. Ambrus András – Vértű hangyaboglárka

Az Őrség-Vendvidék MTÉT program célja a területre jellemző hagyományos gazdálkodási módok újbóli elterjedésének támogatásával a táj jellegének, természetes és féltértermészetes élőhelyeinek megőrzése.