

## 7110 Active raised bogs

### 2.2 Published

Fekete G., Molnár Zs. és Horváth F. (szerk.) (1997): A magyarországi élőhelyek leírása és határozókönyve. A Nemzeti Élőhely-osztályozási Rendszer. Természettudományi Múzeum, Budapest, pp. 374.

Molnár et al. (2007): A grid based, satellite-image supported, multi attributed vegetation mapping method (MÉTA-method). Folia Geobotanica (in print)

Böllöni J., Kun A. és Molnár Zs. (szerk.) (2003): Élőhelyismereti útmutató. Magyarország növényzeti örökségének felmérése program. MTA ÖBK Vácrátót pp. 161.

### 2.3 Range

2.3.1 Surface area of range in km <sup>2</sup>	75
2.3.2 Date of range determination	2004-2006
2.3.3 Quality of data concerning range	Good e.g based on extensive surv
2.3.4 Range trend	Stable (=)
2.3.5 Range trend magnitude in km <sup>2</sup> (optional)	0
2.3.6 Range trend period	2000-2006

#### 2.3.7 Range-reasons

Direct human influence (restoration, deterioration, destruction)

and/or specify

### 2.4 Coverage

2.4.1 Surface area of the habitat type (km <sup>2</sup> )	0,003
2.4.2 Date of area estimation	2004-2006
2.4.3 Coverage-methods	Ground based survey (based on field mapping, possibly using stratified random
2.4.4 Quality of data on area	Good e.g based on extensive surveys
2.4.5 Area trend	Stable (=)
2.4.6 Area trend magnitude (km <sup>2</sup> )	0
2.4.7 Area trend period	2000-2006

and/or specify

#### 2.4.8 Coverage-reasons

Direct human influence (restoration, deterioration, destruction)

#### 2.4.9 Justification of % thresholds for trends (option

#### 2.4.10 Coverage-pressures

Not applicable

#### 2.4.11 Coverage-threats

Not applicable

### 2.5 Additional Information

2.5.1 Favourable reference range (km <sup>2</sup> )	75
2.5.2 Favourable reference area (km <sup>2</sup> )	0,003
2.5.3 Typical-species	

Fajnév	Szerző név
-	-
Drosera rotundifolia	L.
Eriophorum vaginatum	L.
Vaccinium oxycoccos	L.

#### 2.5.4 Typical species assessment

A felsorolt fajok egyedszám-változását vizsgáltuk a nemzetipark-igazgatóságok szakemberei becslése alapján

#### 2.5.5 Other relevant information (optional)

### 2.6 Conclusions

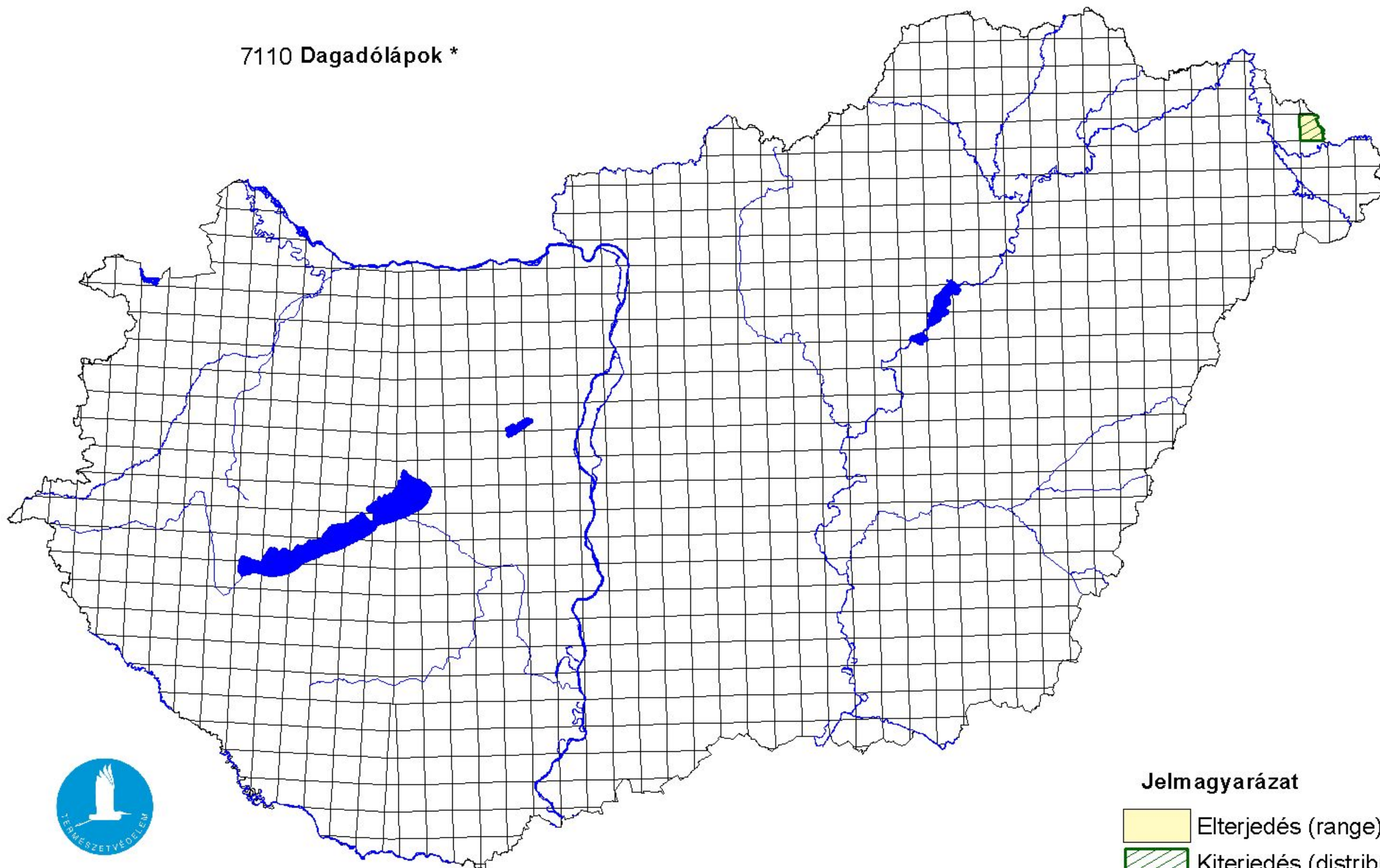
## 7110 Active raised bogs

---

<i>Conclusions: (2.3) Range</i>	Inadequate (U1)
<i>Conclusions: (2.4) Area</i>	Inadequate (U1)
<i>Conclusions: (2.5) Structure and functio</i>	Favourable (FV)
<i>Conclusions: Future prospects</i>	Inadequate (U1)
<i>Conclusions: Overall assessment</i>	Inadequate (U1)



# Térképmelléklet az élőhelyvédelmi irányelv 17. cikke alapján készített országjelentéshez 2007.

7110 Dagadólápok \*



Forrás: KvVM-TKSZÁT

## Jelmagyarázat

-  Elterjedés (range)
-  Kiterjedés (distribution)