

MYOTIS Barlangkutató, Természetjáró és Természetvédő Egyesület
1115 Budapest, Bartók Béla út 134.

BORSOD-ABAÚJ-ZEMPLÉN MEGYEI KORMÁNYHIVATAL
Környezetvédelmi és Természetvédelmi Főosztály
H-3530 Miskolc, Mindszent tér 4

Büki Nemzeti Park Igazgatósága
3304 Eger pf. 9


Jelentés a 2020. évben végzett kutató, barlangfeltáró munkákról

Tisztelt Cím!

Mellékelten megküldjük jelentésünket a Kőhádi Meander-barlangban végzett feltáró munkánkról.
Más objektumban nem folytattunk érdemi feltáró tevékenységet.

Budapest, 2021-02-15

MYOTIS Barlangkutató,
Természetjáró és Természetvédő
Egyesület
1115 Budapest, Bartók B. út 134.
Adószám: 18078453-2-43



Lengyel János
Kutatásvezető, egyesületi elnök

Kutatásijelentés
a Kőháti Meander-barlang (5343-24)
2020. évi kutatásáról

Készítette: Myotis Barlangkutató Egyesület Lengyel János kutatásvezető

Összefoglalás

Barlang neve: Kőhádi Meander-barlang

Kataszteri száma: 5343-24

A kutatással érintett barlangszakasz: 1, bejárati tanúfal, 2, végponti zóna

Vagyonkezelői hozzájárulás jogosultja: Myotis Barlangkutató, Természetjáró és Természetvédő Egyesület (1115 Budapest, Bartók Béla út 134 sz.)

Vagyonkezelői hozzájárulás kibocsájtója, száma: BORSOD-ABAÚJ-ZEMPLÉN MEGYEI KORMÁNYHIVATAL MISKOLCI JÁRÁSI HIVATALA BO-08/KT/00605-9/2018

Vagyonkezelői hozzájárulás lejárata: 2020 december 31.

Jelentés időszaka: 2020-01-01 – 2020-12-31

Kutatásvezető: Lengyel János

A barlang hossza és vertikális kiterjedése a kutatás megkezdésekor a (jelentési időszakra vonatkoztatva): 38 m, kb. 45 m

A kutatás során talált új barlangszakaszok hossza, vertikális kiterjedése: 2 m, kb. 2 m

A barlang hossza és vertikális kiterjedése a kutatási jelentési időszak végén: 40 m, kb. 47 m

A jelentés lezárásának időpontja: 2021-02-15

A jelentést összeállította: Lengyel János

Kutatási célok:

- az egykori visszatemetett forrásjárat kitöltésének részleges eltávolításával (tanúfalak hagyása mellett) új járatok kinyitása
- a feltárás során keletkezett tanúfalak vizsgálatával a Bükk fejlődéstörténetére vonatkozó adatok nyerése

Eredmények:

- 2 m-rel mélyebb lett a barlang, melynek során elértük a harangakna szálkő talapzatát. Az üreg jellegét váltott: „kanális szerű” meanderező, kb. fél méter széles vízvezető járat megmenedékesen továbbra is lefele.
- A tanúfalakat ácsolattal kibiztosítottuk, az utóbbi két évben újonnan feltárt közel 5 m-es függőleges kiterjedésében.
- Az újonnan felárt, még vizsgálatlan tanúfalak elemzésére felkértük Dr. Sümegi Pál professzort, aki a -31 m-ig a BNPI megbízásából korábban végezte ezen vizsgálatokat. A mintákat 2020. októberében 25 cm-es távolságokban az Eszterházy Károly Egyetem tanára Dr. Sütő László vezetésével, (aki Dr. Sümegi Pál tanítványa volt egykor Szegeden) begyűjtöttük a vizsgálatlan szakaszokról.
- Szóbeli közlés alapján a vizsgálatokat befejezték. A járvány helyzet fizikai korlátja miatt a jelentést még nem tudták összeállítani, még nem kaptuk kézhez. Amennyiben rendelkezésünkre áll, soron kívül megküldjük.
- Az új feltárásról vázlatszerűen kiegészítettük a barlang térképét
- A közlekedést lehetővé tevő ácsolt fa létrákból három hosszabbat vasanyagúra cseréltük, mert elöregedtek, veszélyessé váltak volna rövidesen. Megtartottuk a „támasztott” jellegű ideiglenes rögzítéssel

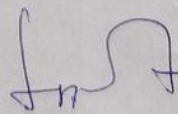
A kutatási időszakban a barlangot érintő főbb változások:

- A bejárat zóna D-i oldalának eddig biztosítatlan kb. 12 m²-es tanúfalát ideiglenes jelleggel, fa ácsolattal biztosítottuk acél merevítőkkal, geo-textília betéttel. A zóna szivárgó vízzel öblítődik át időszakosan, az ácsolat biztonságosan max. 4-5 évig tölti be funkcióját.
- A -21 m-en levő vízvezető járatból vízbetörés volt 2020 júniusában, majd szeptemberben, ami a korábbi években hagyott tanúfalat -27 és -31 m között elmosta. A nagy nyomás az új ácsolatot megrongálta, meggyúrte. A bejelentési kötelezettségnek eleget téve elsőfokú, bejárás volt a BNPI munkatársaival Holló Sándor és Ferenczy Gergely részvételével. A további teendők meghatározása végett másodfokú bejárás is volt a Barlangtani Intézet munkatársával Gazda Attila és Ferenczy Gergely részvételével.

Kutatások gyakorisága, létszáma:

- Az év folyamán 58 napot töltöttünk barlangi munkával, általában 10-12 órás „műszakban”.
- A munkákhoz minimum három fő szükséges, mely biztosítva volt minden esetben.
- Kutatási napló nem készült, a saját határidőnaplómban feljegyzéseket készítettem. A dokumentációs fotókon az archiválás időpontja szerepel

2021-02-15



MEYOTIS Barlangkutató,
Terméskutató és Természetvédő
Egyesület
1115 Budapest, Barók B. út 134.
Adószám: 18078453-2-43

Lengyel János

kutatásvezető, egyesületi elnök









Kutatásjelentés
a Kőháti Meander-barlang (5343-24)
2020. évi kutatásáról

Készítette: Myotis Barlangkutató Egyesület Lengyel János kutatásvezető

Összefoglalás

Barlang neve: Kőhádi Meander-barlang

Kataszteri száma: 5343-24

A kutatással érintett barlangszakasz: 1, bejárati tanúfal, 2, végponti zóna

Vagyonkezelői hozzájárulás jogosultja: Myotis Barlangkutató, Természetjáró és Természetvédő Egyesület (1115 Budapest, Bartók Béla út 134 sz.)

Vagyonkezelői hozzájárulás kibocsájtója, száma: BORSOD-ABAÚJ-ZEMPLÉN MEGYEI KORMÁNYHIVATAL MISKOLCI JÁRÁSI HIVATALA BO-08/KT/00605-9/2018

Vagyonkezelői hozzájárulás lejáratára: 2020 december 31.

Jelentés időszaka: 2020-01-01 – 2020-12-31

Kutatásvezető: Lengyel János

A barlang hossza és vertikális kiterjedése a kutatás megkezdésekor a (jelentési időszakra vonatkoztatva): 38 m, kb. 45 m

A kutatás során talált új barlangszakaszok hossza, vertikális kiterjedése: 2 m, kb. 2 m

A barlang hossza és vertikális kiterjedése a kutatási jelentési időszak végén: 40 m, kb. 47 m

A jelentés lezárásának időpontja: 2021-02-15

A jelentést összeállította: Lengyel János

Kutatási célok:

- az egykori visszatemetett forrásjárat kitöltésének részleges eltávolításával (tanúfalak hagyása mellett) új járatok kinyitása
- a feltárás során keletkezett tanúfalak vizsgálatával a Bükk fejlődéstörténetére vonatkozó adatok nyerése

Eredmények:

- 2 m-rel mélyebb lett a barlang, melynek során elértük a harangakna szálkő talapzatát. Az üreg jelleget váltott: „kanális szerű” meanderező, kb. fél méter széles vízvezető járat megy menedékesen továbbra is lefele.
- A tanúfalakat ácsolattal kibiztosítottuk, az utóbbi két évben újonnan feltárt közel 5 m-es függőleges kiterjedésében.
- Az újonnan felárt, még vizsgálatlan tanúfalak elemzésére felkértük Dr. Sümegi Pál professzort, aki a -31 m-ig a BNPI megbízásából korábban végezte ezen vizsgálatokat. A mintákat 2020. októberében 25 cm-es távolságokban az Eszterházy Károly Egyetem tanára Dr. Sütő László vezetésével, (aki Dr Sümegi Pál tanítványa volt egykor Szegeden) begyűjtöttük a vizsgálatlan szakaszokról.
- Szóbeli közlés alapján a vizsgálatokat befejezték. A járvány helyzet fizikai korlátja miatt a jelentést még nem tudták összeállítani, még nem kaptuk kézhez. Amennyiben rendelkezésünkre áll, soron kívül megküldjük.
- Az új feltárásról vázlsruen kiegészítettük a barlang térképét
- A közlekedést lehetővé tevő ácsolt fa létrákból három hosszabbat vasanyagúra cseréltük, mert előregedtek, veszélyessé váltak volna rövidesen. Megtartottuk a „támasztott” jelleget, ideiglenes rögzítéssel

A kutatási időszakban a barlangot érintő főbb változások:

- A bejárat zóna D-i oldalának eddig biztosítatlan kb. 12 m²-es tanúfalát ideiglenes jelleggel, fa ácsolattal biztosítottuk acél merevítőkkel, geo-textília betéttel. A zóna szivárgó vízzel öblítődik át időszakosan, az ácsolat biztonságosan max. 4-5 évig tölti be funkcióját.
- A -21 m-en levő vízvezető járatból vízbetörés volt 2020 júniusában, majd szeptemberben, ami a korábbi években hagyott tanúfalat -27 és -31 m között elmosta. A nagy nyomás az új ácsolatot megrongálta, meggyűrte. A bejelentési kötelezettségnek eleget téve elsőfokú, bejárás volt a BNPI munkatársaival Holló Sándor és Ferenczy Gergely részvételével. A további teendők meghatározása végett másodfokú bejárás is volt a Barlangtani Intézet munkatársával Gazda Attila és Ferenczy Gergely részvételével.

Kutatások gyakorisága, létszáma:

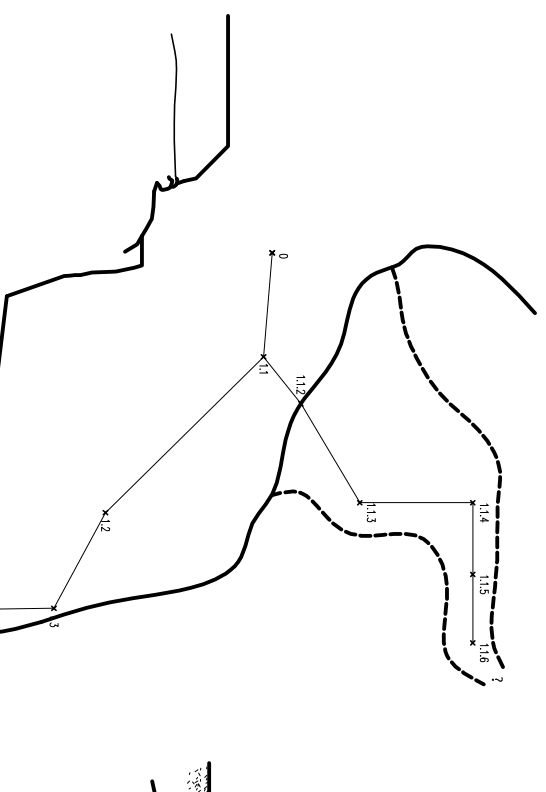
- Az év folyamán 58 napot töltöttünk barlangi munkával, általában 10-12 órás „műszakban”.
- A munkákhoz minimum három fő szükséges, mely biztosítva volt minden esetben.
- Kutatási napló nem készült, a saját határidőnaplómban feljegyzéseket készítettem. A dokumentációs fotókon az archiválás időpontja szerepel

2021-02-15

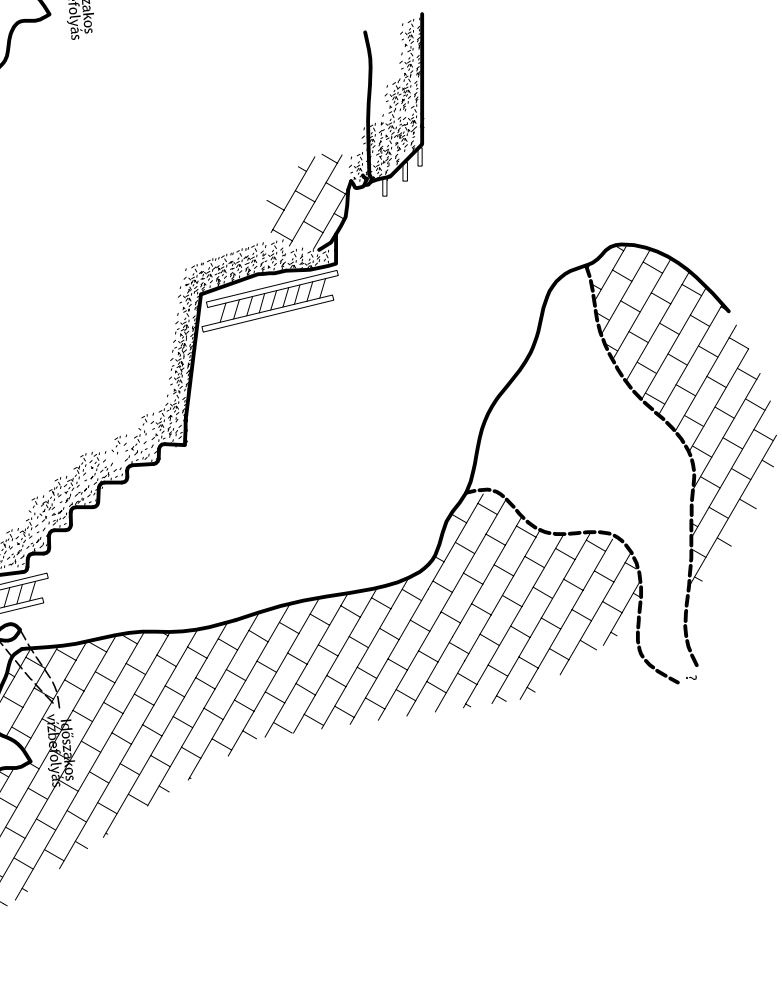
Lengyel János

kutatásvezető, egyesületi elnök

Hosszmetszet (É-D) I.



Hosszmetszet (É-D) II.

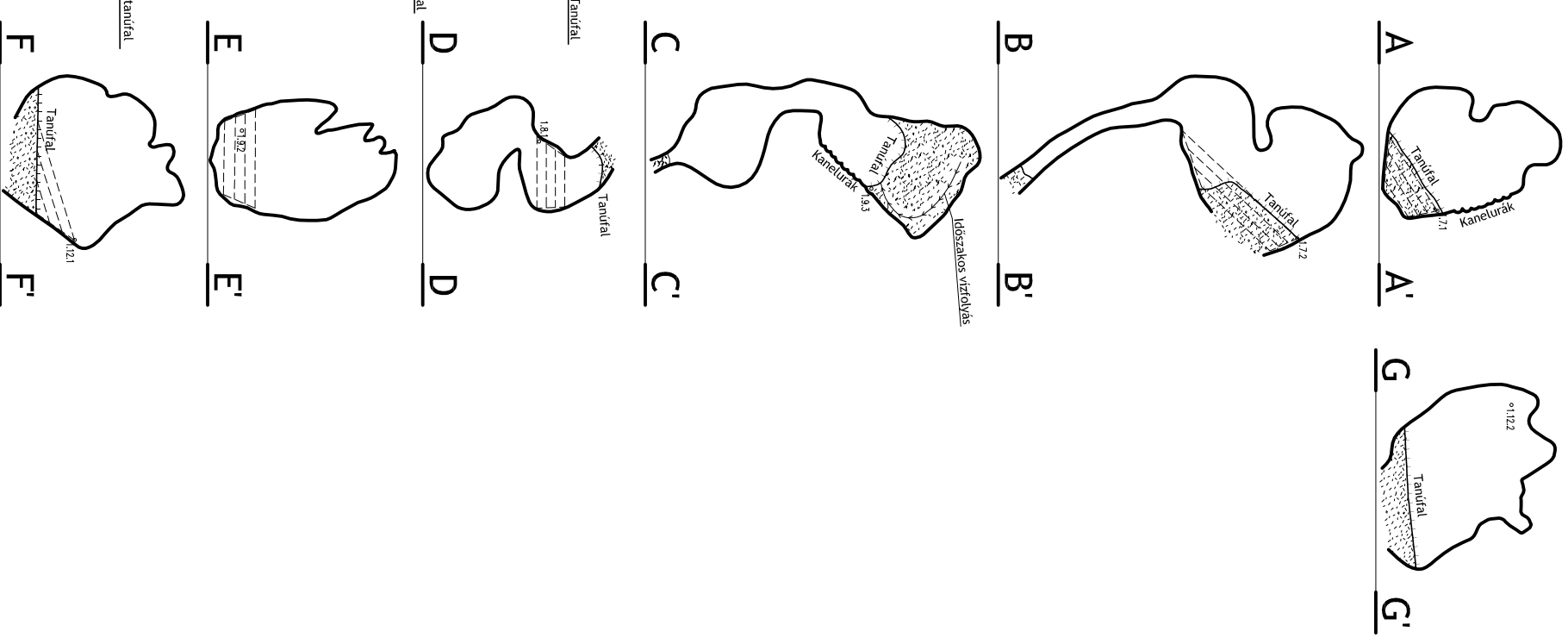
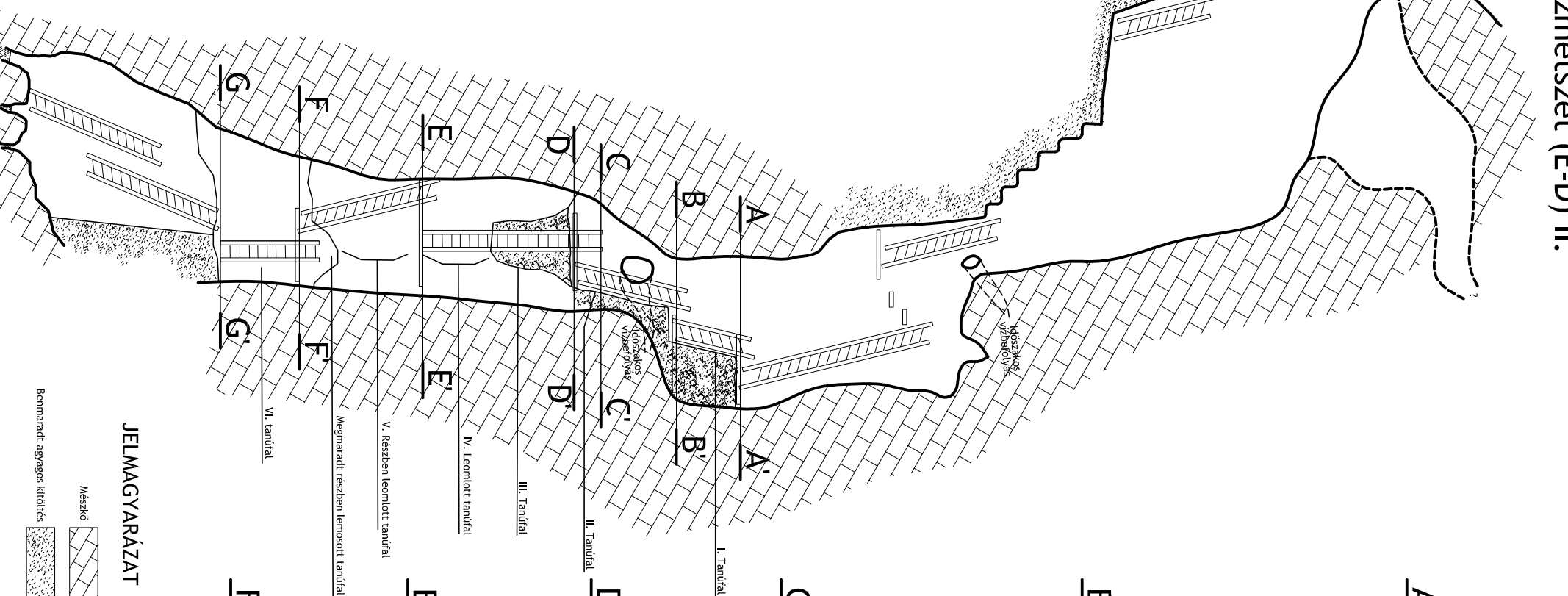
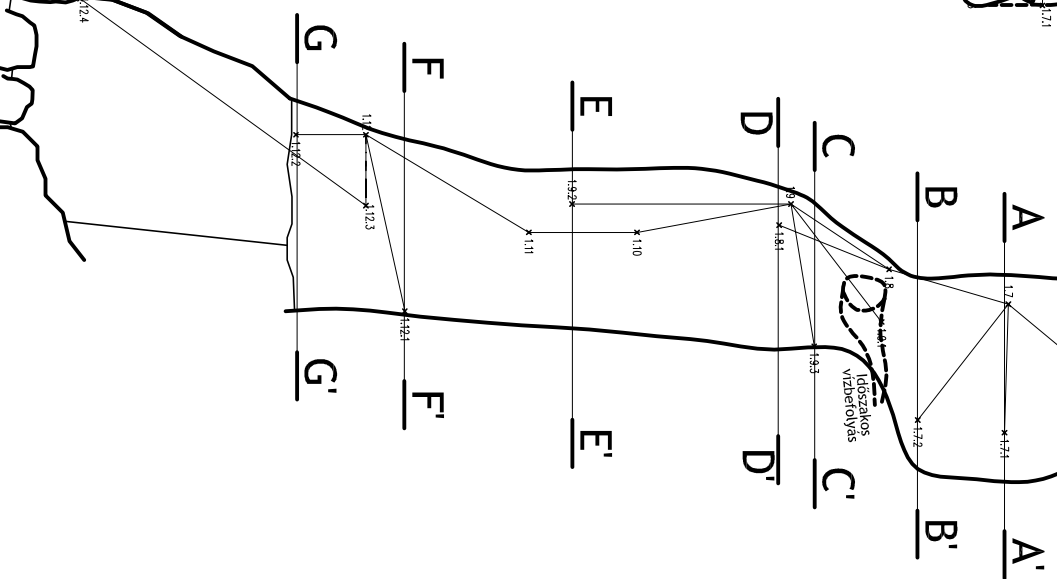
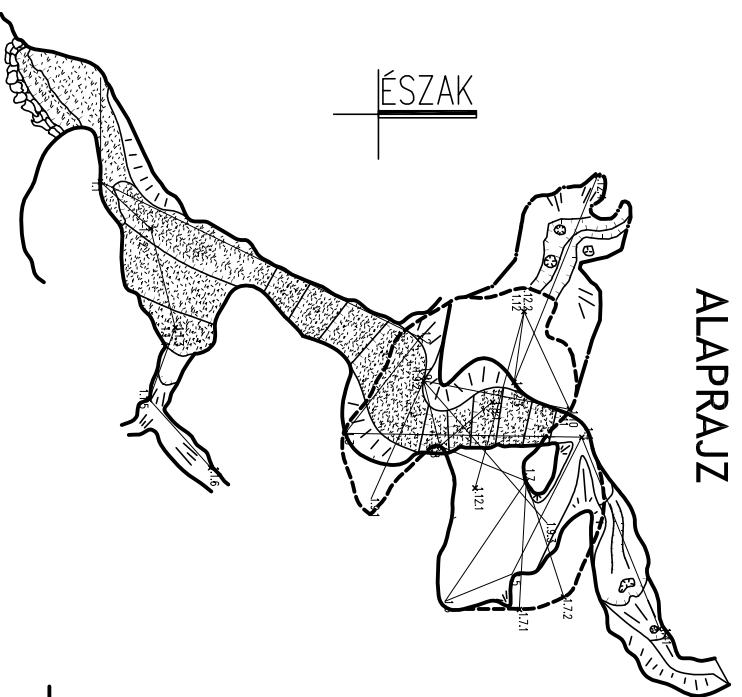


Kőhádi Meander-barlang

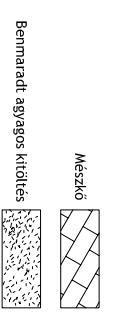
kataszteri szám: 5343-24



ALAPRAJZ



JELMAGYARÁZAT



Felmérte: **MYOTIS Barlangkutató Egyesület 2020.**

Műszer: **Függőkompassz // SUUNTO kompassz**

Felmérési mód: **Fix pontokkal // Veszett pontokkal**

Felmérte: **Barta István; Lengyel János; Rózsa Imre**

Rajzolta: **Bóta Péter**

