Fertő-Hanság Nemzeti Park

A
HUFH20002 Fertő-tó *kiemelt jelentőségű természetmegőrzési terület és* HUFH10001 Fertő-tó *különleges madárvédelmi terület Natura 2000 fenntartási terve*

Magyarország Kormánya

Európai Unió
Európai Regionális Fejlesztési Alap

BEFEKTETÉS A JÖVŐBE

Készült „A Fertő-táj természetes élőhelyeinek komplex helyreállítása és fejlesztése”
KEHOP-4.1.0-15-2016-000059
projekt keretében

NATURA 2000

Sarród
2021

AGRÁRMINISZTÉRIUM

Nyilatkozat

A HUFH20002 Fertő-tó kiemelt jelentőségű természetmegőrzési terület és a HUFH10001 Fertő-tó különleges madárvédelmi terület Natura 2000 fenntartási terve megfelel az európai közösségi jelentőségű természetvédelmi rendeltetésű területekről szóló 275/2004. (X. 8.) Kormányrendelet 4. §. (4) bekezdésben foglalt tartalmi és formai követelményeknek. A Natura 2000 fenntartási tervet a Natura 2000 fenntartási tervek Szakmai Bizottsága elfogadta.

A HUFH20002 Fertő-tó és HUFH10001 Fertő-tó Natura 2000 területekre vonatkozó fenntartási tervet, az agrárminiszter megbízásából, **jóváhagyta:**

Agrárminisztérium Helyettes Államtitkár * 9. *

Balczó Bertalan
természetvédelemért felelős helyettes államtitkár

Budapest, 2021. május „12.”

Megbízó

Fertő-Hanság Nemzeti Park Igazgatóság
9435 Sarród, Rév-Kócsagvár
Tel: 003699537620 Fax: 003699537621
E-mail: fhnpititkarsag@fhnp.kvvm.hu
Web: http://www.ferto-hansag.hu

Tervező

Acrida Bt.
8300 Tapolca, Deák F. u. 7.
Tel/Fax: 0036203489345

Felelős tervező
Dr. Kenyeres Zoltán

Közreműködő szakértők
Takács Gábor (FHNPI)
Dr. Kalmár Sándor
Dr. Riezing Norbert
Dankovics Róbert
Dr. Király Gergely
Dr. Estók Péter
Dr. Kiss Béla
Dr. Müller Zoltán
Sallai Zoltán
Dr. Ambrus András (FHNPI)
Dr. Pellinger Attila (FHNPI)
Dr. Hadarics Tibor (FHNPI)
Udvardy Ferenc (FHNPI)
Kugler Péter (FHNPI)
Mogyorósi Sándor (FHNPI)
Burda Brigitta (FHNPI)

© Fertő-Hanság Nemzeti Park Igazgatóság 2021

Ez a dokumentáció a szerzői jogról szóló 1999. évi LXXVI. törvény értelmében szerzői jogvédelem alatt áll. A dokumentáció nyilvános, a megfelelő hivatkozások mellett szabadon felhasználható és terjeszthető!

Tartalomjegyzék

Bevezetés **3**
I. Natura 2000 fenntartási terv **0**
1. A terület azonosító adatai **1**
1.1 Név ***1***
1.2 Azonosító kód ***1***
1.3 Kiterjedés ***1***
1.4 A kijelölés alapjául szolgáló fajok és/vagy élőhelyek ***1***
1.4.1 Jelölő élőhelyek 1
1.4.2 Jelölő értéknek javasolt közösségi jelentőségű élőhelyek 1
1.4.3 Jelölő fajok 2
1.4.4 Jelölő értéknek javasolt fajok 3
1.5 Érintett települések ***3***
1.6 Egyéb védettségi kategóriák ***4***
1.7 Tervezési és egyéb előírások ***4***
1.7.1 Természetvédelmi kezelési terv 4
1.7.2 Településrendezési eszközök 4
1.7.3 Körzeti erdőtervek 5
1.7.4 Tájegységi vadgazdálkodási tervek és vadgazdálkodási üzemtervek 5
1.7.5 Halgazdálkodási tervek 6
1.7.6 Vízgyűjtő-gazdálkodási terv 6
1.7.7 Egyéb tervek 6
2. Veszélyeztető tényezők **7**
3. Kezelési feladatok meghatározása **16**
3.1 Természetvédelmi célkitűzés, a terület rendeltetése ***16***
3.1.1 Általános célkitűzések 16
3.1.2 Specifikus célok 16
3.2 Kezelési javaslatok ***20***
3.2.1 Élőhelyek kezelése 26
3.2.2 Élőhelyrekonstrukció és élőhelyfejlesztés 67
3.2.3 Fajvédelmi intézkedések 67
3.2.4 Kutatás, monitorozás 73
3.2.5 Mellékletek 75

Bevezetés

A Natura 2000 területek az európai, közösségi jelentőségű ritka és veszélyeztetett fajok, illetve élőhelyeik hálózata. Kijelölésük célja a fajok és élőhelyek kedvező természetvédelmi helyzetének megőrzése, fejlesztése, illetve – szükség esetén – helyreállítása. A védelem céljait az Európai Unió két irányelvében határozta meg, amelyekben egyben kötelezi a tagországokat a Natura 2000 hálózat lehatárolására. Hazánkban összesen 525 Natura 2000 területet jelöltek ki közel 2 millió hektár kiterjedésben. Ezzel hazánk a pannon biogeográfiai régió tagjaként jelentős mértékben járul hozzá Európa természeti értékeinek közösségi megőrzéséhez.

A hazai Natura 2000 területek kijelölését és az erre vonatkozó szabályokat a 275/2004.(X.8.) kormányrendelet határozza meg, a területek helyrajzi szám szintű kihirdetése pedig a 14/2010. (V.11.) KvVM rendeletben történt meg.

Az irányelvek céljainak teljesítése érdekében a tagállamok a Natura 2000 területekre fenntartási terveket készíthetnek. Ezekben többek között rögzítik a természetvédelmi célkitűzéseket és a területhasználókkal együtt kialakított kezelési előírásokat, javaslatok formájában. Ezek alapját képezhetik az egyes területeken igényelhető agrár-környezetgazdálkodási kifizetéseknek, amelyek az aktuális agrár-környezetgazdálkodási jogszabályokban jelennek meg. A fenntartási terv jogszabály eltérő rendelkezése hiányában kötelező földhasználati szabályokat nem állapít meg. Más jogszabályban foglalt ágazati tervekhez (pl. körzeti erdőtervezés, vízgazdálkodási tervek) képest kötelezettségeket nem írhat elő, ugyanakkor nagyban segítheti a Natura 2000 területeken folytatott gazdálkodás – Natura 2000 kívánalmainak – értelmezését, alkalmazását mind a gazdálkodók (földtulajdonosok), mind pedig a kezelők, hatóságok irányába. Ezáltal inkább stratégiai dokumentációnak tekinthető, mely a területek kezelőit, tulajdonosait, valamint az érintett hatóságokat tájékoztatja a természetvédelmi irányelvekről.

A fenti program keretében készült el a HUFH20002 Fertő-tó kiemelt jelentőségű természetmegőrzési terület és HUFH10001 Fertő-tó különleges madárvédelmi terület egységes Natura 2000 fenntartási terve.

I. Natura 2000 fenntartási terv

1. A terület azonosító adatai

1.1 Név

Tervezési terület neve:	Fertő-tó

1.2 Azonosító kód

Tervezési terület azonosítója:	HUFH20002 és HUFH10001

1.3 Kiterjedés[1]

Tervezési terület kiterjedése:	11298,94 ha és 8696,59 ha

1.4 A kijelölés alapjául szolgáló fajok és/vagy élőhelyek

A jelölő élőhelyek és fajok felsorolásánál a Natura 2000 terület adatlapjának 2020. évi változatát vettük alapul.

1.4.1 Jelölő élőhelyek

A) KTT

- 1530* Pannon szikesek
- 3150 Természetes eutróf tavak *Magnopotamion* vagy *Hydrocharition* növényzettel
- 3160 Természetes disztróf tavak és tavacskák
- 6190 Pannon sziklagyepek (*Stipo-Festucetalia pallentis*)
- 6250* Síksági pannon löszgyepek
- 6410 Kékperjés láprétek
- 6440 *Cnidion dubii* folyóvölgyeinek mocsárrétjei
- 7210* Meszes lápok télisással (*Cladium mariscus*) és a *Caricion davallianae* fajaival
- 7230 Mészkedvelő (meszes talajú) üde láp- és sásrétek
- 91H0* Pannon molyhos tölgyesek *Quercus pubescens*szel
- 91M0 Pannon cseres-tölgyesek

*kiemelt jelentőségű jelölő élőhely

1.4.2 Jelölő értéknek javasolt közösségi jelentőségű élőhelyek

- 6210 Meszes alapkőzetű féltermészetes száraz gyepek és cserjésedett változataik (Festuco-Brometalia) fontos orchidea-lelőhelyei
- 91E0* Enyves éger *(Alnus glutinosa)* és magas kőris *(Fraxinus excelsior)* alkotta ligeterdők *(Alno-Padion, Alnion incanae, Salicion albae)*

*kiemelt jelentőségű jelölő élőhely

[1] A kiemelt jelenőségű természetmegőrzési terület teljes egészében lefedi a különleges madárvédelmi területet

1.4.3 Jelölő fajok

A) KTT

- Kisfészkű aszat (*Cirsium brachycephalum*)
- Északi pocok (*Microtus oeconomus mehelyi*)
- Hasas törpecsiga (*Vertigo moulinsiana*)
- Díszes légivadász (*Coenagrion ornatum*)
- Lápi szitakötő (*Leucorrhinia pectoralis*)
- Magyar tarsza (*Isophya costata*)
- Nagy tűzlepke (*Lycaena dispar*)
- Zanótboglárka (*Maculinea nausithous*)
- Vérfű hangyaboglárka (*Maculinea teleius*)
- Garda (*Pelecus cultratus*)
- Vöröshasú unka (*Bombina bombina*)
- Dunai tarajosgőte (*Triturus dobrogicus*)
- Ürge (*Spermophilus citellus*)

B) KMT

- Csörgő réce (*Anas crecca*) (c)
- Fülemülesitke (*Acrocephalus melanopogon*) (r)
- Nyári lúd (*Anser anser*) (c, r, w)
- Vetési lúd (*Anser fabalis*) (w)
- Vörösnyakú lúd (*Branta ruficollis*) (c)
- Kékbegy (*Luscinia svecica*) (r)
- Kanalas réce (*Anas clypeata*) (c, r)
- Kendermagos réce (*Anas strepera*) (c, r)
- Nagy lilik (*Anser albifrons*) (w)
- Kis lilik (*Anser erythropus*) (c)
- Vörös gém (*Ardea purpurea*) (r)
- Bölömbika (*Botaurus stellaris*) (r)
- Széki lile (*Charadrius alexandrinus*) (r)
- Nagy kócsag (*Egretta alba*) (c, r)
- Törpegém (*Ixobrychus minutus*) (r)
- Kanalasgém (*Platalea leucorodia*) (c)
- Tőkés réce (*Anas platyrhynchos*) (c, r)
- Cigányréce (*Aythya nyroca*) (r)
- Barna rétihéja (*Circus aeruginosus*) (r)
- Kis kócsag (*Egretta garzetta*) (c)
- Rétisas (*Haliaeetus albicilla*) (c, r)
- Gólyatöcs (*Himantopus himantopus*) (r)
- Pajzsoscankó (*Philomachus pugnax*) (c)
- Gulipán (*Recurvirostra avosetta*) (r)
- Küszvágó csér (*Sterna hirundo*) (r)

r = szaporodó, c = gyülekező, w = telelő

1.4.4 Jelölő értéknek javasolt fajok

A) KTT

- Réti csík (*Misgurnus fossilis*)
- Szivárványos ökle (*Rhodeus sericeus amarus*)
- Lápi póc (*Umbra krameri*)
- Kis patkósdenevér (*Rhinolophus hipposideros*)
- Közönséges denevér (*Myotis myotis*)
- Hegyesorrú denevér (*Myotis blythii*)
- Nyugati piszedenevér (*Barbastella barbastellus*)
- Mocsári teknős (*Emys orbicularis*)

1.5 Érintett települések

A) KTT

Település	Megye	Érintett terület		Település területének érintettsége (%)
		(ha)	(%)	
Fertőboz	Győr-Moson-Sopron	1060	9,38	77,7
Fertőhomok	Győr-Moson-Sopron	817	7,23	64,8
Fertőrákos	Győr-Moson-Sopron	546	4,83	24,9
Fertőszéplak	Győr-Moson-Sopron	926	8,20	42,4
Hegykő	Győr-Moson-Sopron	1560	13,81	58,2
Hidegség	Győr-Moson-Sopron	965	8,54	57,5
Sarród	Győr-Moson-Sopron	1256	11,12	31,4
Sopron	Győr-Moson-Sopron	4169	36,90	24,7

B) KMT

Település	Megye	Érintett terület		Település területének érintettsége (%)
		(ha)	(%)	
Fertőboz	Győr-Moson-Sopron	1020	11,74	74,3
Fertőhomok	Győr-Moson-Sopron	546	6,29	43,0
Fertőszéplak	Győr-Moson-Sopron	642	7,40	29,5
Hegykő	Győr-Moson-Sopron	912	10,50	33,6
Hidegség	Győr-Moson-Sopron	774	8,91	46,4
Sarród	Győr-Moson-Sopron	1070	12,31	26,7
Sopron	Győr-Moson-Sopron	3721	42,85	22,0

A tervezési terület által érintett helyrajzi számok listáját az európai közösségi jelentőségű természetvédelmi rendeltetésű területekkel érintett földrészletekről szóló 14/2010. (V. 11.) KvVM rendeletet (a továbbiakban: KvVM rendelet) tartalmazza. A Natura 2000 területek által érintett helyrajzi számokat és így a Natura 2000 jogi státuszt is a KvVM rendelet rögzíti, térképi megjelenítéssel is. A jogi jelleg a megosztással keletkező utód helyrajzi számokra is kiterjed.

1.6 Egyéb védettségi kategóriák

Típus	Kód	Név	Átfedés KTT (ha)	Átfedés KTT (%)	Átfedés KMT (ha)	Átfedés KMT (%)	Védetté nyilvánító jogszabály száma
országos jelentőségű, egyedi jogszabállyal védett természeti terület	238/NP/91	Fertő-Hanság Nemzeti Park	11298,94	100	8694,62	100	14/1976. OKTH határozat 19/1977. OKTH határozat 2/1990. (XI. 21.) KTM rendelet 2/1991. (II. 9) KTM rendelet 5/1994. (III. 8.) KTM rendelet 1/1999. (I. 18.) KöM rendelet
Fokozottan védett	FV	Fertő-Hanság Nemzeti Park – fokozottan védett természeti terület	4027	35,6	4027	46,3	19/1977. OKTH határozat
Ramsari terület	3HU011	Fertő-tó	8433	74,6	8158	93,8	119/2011. (XII. 15.) VM rendelet
Bioszféra Rezervátum	BR	Fertő Bioszféra Rezervátum	11298,9	100	8696,6	100	7/2007. (III. 22.) KvVM rendelet a magyarországi bioszféra-rezervátumokról
Világörökség	772 Rev	Fertő / Neusiedlersee Kultúrtáj	11298,9	100	8696,6	100	2011. évi LXXVII. törvény a világörökségről
ökológiai hálózat magterület övezete	MT	Ökológiai hálózat (magterület)	8755,4	77,5	8572,7	98,6	2018. évi CXXXIX. törvény Magyarország és egyes kiemelt térségeinek területrendezési tervéről
ökológiai hálózat pufferterület övezete	PT	Ökológiai hálózat (pufferterület)	2532,5	22,41	123,7	1,4	2018. évi CXXXIX. törvény Magyarország és egyes kiemelt térségeinek területrendezési tervéről

1.7 Tervezési és egyéb előírások

1.7.1 Természetvédelmi kezelési terv

- A nemzeti park jelenleg nem rendelkezik jogszabályban megjelent természetvédelmi kezelési tervvel.
- Fertő-táj Kulturtáj – Világörökség kezelési terve. Stadtland – AVL - Bécs, VÁTI KHT – Budapest, 2003
- Lake Fertő Biosphere Reserve, Management Plan, Unesco-MAB, Sarród, 2015

1.7.2 Településrendezési eszközök

- 12/2010 (IX.17.) önk. rendelet a Győr-Moson-Sopron Megyei Területrendezési tervről
- Fertőboz, összevont rendezési terv, 6/1997 (IX.15.) rendelet

- Fertőhomok, helyi építési szabályzat, 10/2002 (XII. 25.) rendelet
- Fertőrákos, szabályozási terv és HÉSZ, 13/2017 (VIII.29.) rendelet
- Fertőrákos, településszerkezeti terv, 103/2017 (VIII.29.) határozat
- Fertőrákos, szabályozási terv és HÉSZ - módosítás (Egységes szerkezetben), 4/2007. (III. 21.) rendelet
- Fertőrákos, településfejlesztési koncepció, 69/2016. (V.31.) határozat
- Fertőszéplak, szabályozási terv és HÉSZ módosítás, 12/2017. (XII.22.) rendelet
- Fertőszéplak, településszerkezeti terv módosítás, 119/2017. (XII.21.) határozat
- Fertőszéplak, településszerkezeti terv módosítás, 4/2008 (II.12.) határozat
- Fertőszéplak, településszerkezeti terv, 62/2001 (VII. 11.) határozat
- Fertőszéplak Község Önkormányzata Képviselő-testületének a 3/2008.(II.18) rendeletével módosított 17/2002.(XII. 20.) számú rendelete
- Hegykő szabályozási tervének valamint a HÉSZ módosítása, 12/2008 (XII.21.) rendelet
- Hegykő szabályozási tervének valamint a HÉSZ módosítása, 2/2008 (III.1.) rendelet
- Hegykő teljes közigazgatási területének szabályozási terve és helyi építési szabályzata, 10/2007 (IX. 28.) rendelet
- Hegykő településrendezési, szerkezeti terv, 86/2007 (IX.13.) határozat
- Hidegség, településfejlesztési koncepció, 24/1999 (X.25.) határozat
- Hidegség, szabályozási terve és helyi építési szabályzata, 4/1996 (IV.03.) rendelet
- Sarród, szabályozási terve és helyi építési szabályzata, 20/2004 (XII.31.) rendelet
- Sarród, településszerkezeti terv, 132/2004 (XII. 20.) határozat
- Sopron (külterület), szabályozási terv és HÉSZ - egységes szerkezetben, 36/2012. (XII. 1.) rendelet (módosítások: 36/2017. (XII. 28.), 13/2018. (IX. 28.))
- Sopron (Balf városrész), szabályozási terv és HÉSZ, 16/2005. (IV. 7.) rendelet
- Sopron (Fertői Vízitelep), szabályozási terv és HÉSZ, 16/2005. (IV. 7.) rendelet (módosítás: 16/2018. (X. 25.) rendelet)
- Sopron, településfejlesztési koncepció, 269/2012. (X. 25.) határozat
- Sopron, településszerkezeti terv, 270/2012. (X. 25.) határozat

1.7.3 Körzeti erdőtervek

- 47/2014. (IV. 24.) VM rendelet a 2014. évi körzeti erdőtervezésre vonatkozó tervezési alapelvekről, valamint az érintett körzeti erdőtervek alapján folytatott erdőgazdálkodásról (Sopron-Fertőmelléki)
- Sopron-Fertőmelléki Erdőtervezési Körzet Körzeti Erdőterve (Érvényes: 2015. január. 1. - 2024. december 31.) - 6749/2013.

1.7.4 Tájegységi vadgazdálkodási tervek és vadgazdálkodási üzemtervek

- A tervezési területen vadgazdálkodási vonatkozásokban az Észak-dunántúli Vadgazdálkodási Táj vadgazdálkodási tájegységeinek vadgazdálkodási tervéről szóló 12/2018. (VII.3) AM rendelet az irányadó.
- Vasi-soproni-síkság vadgazdálkodási tájegység (502) vadgazdálkodási tájegységi terv.
- Hanság-mosoni vadgazdálkodási tájegység (501) vadgazdálkodási tájegységi terv.
- 08-103750 Fertőtáj Vadásztársaság (Sopron) vadgazdálkodási üzemterv (2017.03.01. – 2037.02.28.)
- 08-104150 Aranypatak Vadásztársaság (Sopron) vadgazdálkodási üzemterv (2017.03.01. – 2037.02.28.)
- 08-104250 Hegykői Sólyom Vadász és Természetvédő Egyesület (Fertőhomok) vadgazdálkodási üzemterv (2017.03.01. – 2037.02.28.)
- 08-103850 Fertő-tavi Földtulajdonosi Közösség vadgazdálkodási üzemterv (2017.03.01. – 2037.02.28.)

1.7.5 Halgazdálkodási tervek

- A Fertő-tó magyarországi területe, különleges rendeltetésű halgazdálkodási vízterület (víztérkód:08-045-1-1) halgazdálkodási üzemterve (jóváhagyó határozat iktatószáma a Győr-Moson-Sopron megyei Kormányhivatalnál: GY-02E/FM/00403-2/2018)

1.7.6 Vízgyűjtő-gazdálkodási terv

- Duna részvízgyűjtő vízgyűjtő gazdálkodási terve, Észak-dunántúli Vízügyi Igazgatóság, 2016. április
- 1-2 Rábca és a Fertő alegység vízgyűjtő gazdálkodási terve, Észak-dunántúli Vízügyi Igazgatóság, 2016. április
- http://www.vizugy.hu/index.php?module=vizstrat&programelemid=149

1.7.7 Egyéb tervek

- Horváth Gy. & Gubányi A. (2006): Északi pocok (*Microtus oeconomus mehelyi*), KvVM Természetvédelmi Hivatal Fajmegőrzési tervek. – Környezetvédelmi és Vízügyi Minisztérium, Természetvédelmi Hivatal, Budapest
- Pigniczki Cs. (2006): Széki lile (*Charadrius alexandrinus*), KvVM Természetvédelmi Hivatal Fajmegőrzési tervek. – Környezetvédelmi és Vízügyi Minisztérium, Természetvédelmi Hivatal, Budapest
- Bogyó D., Ecsedi Z., Tar J. & Zalai T. (2013): Kis lilik (*Anser erythropus*), VM Környezetügyért Felelős Államtitkárság Fajmegőrzési tervek – Vidékfejlesztési Minisztérium Környezetügyért Felelős Államtitkárság, Budapest

2. Veszélyeztető tényezők

KTT és KMT egyaránt

Kód	Veszélyeztető tényező neve	Jelentősége	Érintett terület nagysága a jelölő érték szempontjából (%)	Milyen jelölő élőhelyre vagy fajra és milyen módon gyakorol hatást?
A tervezési területen belül ható tényezők				
A05	Kis tájі elemek felszámolása (pl. sövények, kőfalak, nyílt árkok, források, magányos fák) mezőgazdasági parcellák összevonása céljából	L	5	A mezsgyék és változatos élőhelyszerkezetű mozaikok cserjés szegmenseinek visszaszorulása elsősorban a sárga gyapjasszövő (*Eriogaster catax*) állományait veszélyezteti.
A06	Gyepművelés felhagyása (pl. legeltetés vagy kaszálás megszüntetése)	M	20	A gyepek szerkezetváltozása, becserjésedése, valamint az özönnövények terjedésén keresztül a pannon szikes sztyeppek és mocsarak (1530*), a kékperjés láprétek (6410), és az ártéri mocsárrétek (6440) élőhelyeket, valamint a fajok közül a magyar tarsza (*Isophya costata*) állományát veszélyezteti.
A08	Gyepterület kaszálása vagy vágása	M	10	A rossz időben végzett vagy túl gyakori kaszálás az ártéri mocsárrétek (6440), és kékperjés láprétek (6410) élőhelyeket, a fajok közül a hasas törpecsiga (*Vertigo moulinsiana*) és a haris (*Crex crex*) állományait veszélyezteti – szerkezetváltozáson, direkt mortalitáson, illetve a fészkelési lehetőségek korlátozása által
A09	Intenzív legeltetés vagy túllegeltetés	M	18	A tényezőből fakadó túlzott mértékű taposás és rágás a élőhelyek eljellegtelenedése által az ártéri mocsárrétek (6440), a kékperjés láprétek (6410), a mészkedvelő üde láp- és sásrétek (7230), a pannon szikes sztyeppek és mocsarak (1530*), a szálkaperjés-rozsnokos xero-mezofil gyepek (6210), a télisásosok (7210*) élőhelyeket, a fajok közül a kisfészkű aszat (*Cirsium brachycephalum*), a hasas törpecsiga (*Vertigo moulinsiana*), a magyar tarsza (*Isophya costata*) és a haris (*Crex crex*) állományait veszélyezteti (utóbbiakat potenciális tényezőként). A pannon cseres-tölgyesek (91M0), a pannon molyhos tölgyesek (91H0*) esetében két erdőrészlet területén rendszeresen legeltetnek engedély nélkül.

Kód	Veszélyeztető tényező neve	Jelentősége	Érintett terület nagysága a jelölő érték szempontjából (%)	Milyen jelölő élőhelyre vagy fajra és milyen módon gyakorol hatást?
A13	Gyepterületek és egyéb féltermészetes élőhelyek felülvetése	L	10	Potenciális – A kaszálóként használt gyepek esetleges felülvetése azok szerkezetváltozását, a kétszikű növényfajok visszaszorulását idézné elő, veszélyeztetve a magyar tarsza (*Isophya costata*) lokális állományát (táplálékbázis és az élőhely-struktúra megváltozása által).
A21	Növényvédő szerek használata a mezőgazdaságban	M	20	Direkt és indirekt hatása egyaránt veszelyeztető tényezőnek számít. Direkt módon a díszes légivadász (*Coenagrion ornatum*) állományait, a táplálékbázisát képező ízeltlábúak egyedszámának csökkentésén keresztül pedig a kis patkósdenevér (*Rhinolophus hipposideros*) és a hegyesorrú denevér (*Myotis blythii*) állományát veszélyezteti.
A26	Felszíni vagy felszín alatti vizek diffúz szennyezését okozó mezőgazdasági tevékenységek	L	5	Direkt hatásként a szivárványos ökle (*Rhodeus sericeus amarus*) állományát veszélyezteti – a vízminőség romlásán keresztül.
A29	Talajszennyezést okozó mezőgazdasági tevékenységek	M	10	Direkt hatásként a hasas törpecsiga (*Vertigo moulinsiana*) állományát veszélyezteti.
A31	Lecsapolás mezőgazdasági művelés alá vonás céljából	M	10	A vízelvezetés ezen típusa, az élőhelyek szárazodásán és az inváziós fajok előretörésén keresztül, az ártéri mocsárrétek (6440), a kékperjés láprétek (6410), a mészkedvelő üde láp- és sásrétek (7230) és a pannon szikes sztyeppek és mocsarak (1530*) élőhely esetében számít veszélyeztető tényezőnek.
A33	A vízháztartás vagy a víztestek fizikai módosítása mezőgazdasági célból (kivéve gátak létesítése és működtetése)	L	5	A vízelvezetés ezen típusa, az élőhelyek vízellátottságának megváltozásán keresztül, a díszes légivadász (*Coenagrion ornatum*) és a nagy tűzlepke (*Lycaena dispar*) állományait veszélyezteti.
B06	Fakitermelés (kivéve tarvágás)	M	2	A pannon cseres-tölgyesek (91M0) és pannon molyhos tölgyesek (91H0*) élőhelyeket veszélyezteti, azáltal, hogy az elhúzódó felújítások az élőhelyek hosszú távú jellegvesztését okozzák.
B07	Lábonálló és fekvő holt fa eltávolítása, beleértve a törmeléket is	M	5	Búvóhelyspecialista fajok számára, melyek álló holtfákon keresnek menedéket, illetve alkotnak szülőkolóniákat jelentkezik veszélyeztető tényezőként, lokálisan a nyugati piszedenevér (*Barbastella barbastellus*) állománya esetében számít veszélyeztető tényezőnek.

Kód	Veszélyeztető tényező neve	Jelentősége	Érintett terület nagysága a jelölő érték szempontjából (%)	Milyen jelölő élőhelyre vagy fajra és milyen módon gyakorol hatást?
B08	Idős fák eltávolítása (kivéve a lábonálló vagy fekvő holt fát)	M	5	A tényező veszélyezteti a nyugati piszedenevér (*Barbastella barbastellus*) állományait – potenciális tartózkodási helyek térfoglalásának csökkenésén keresztül.
B09	Tarvágás	M	2	A pannon cseres-tölgyesek (91M0) és pannon molyhos tölgyesek (91H0*) élőhelyeket veszélyezteti – az élőhelyek jellegvesztésén keresztül.
B23	Felszíni vagy felszín alatti vizek szennyezését okozó erdészeti tevékenységek	M	5	Direkt hatásként a szivárványos ökle (*Rhodeus sericeus amarus*) állományát veszélyezteti – a vízminőség romlásán keresztül.
D06	Elektromos áram és kommunikáció átvitel (vezetékek)	L	10	A barna rétihéja (*Circus aeruginosus*), a nyári lúd (*Anser anser*), a vetési lúd (*Anser fabalis*), a vörösnyakú lúd (*Branta ruficollis*) és a rétisas (*Haliaeetus albicilla*) állományát veszélyezteti – áramütés hatásain keresztül.
E01	Utak, ösvények, vasútvonalak és a kapcsolódó infrastruktúra (pl. hidak, viaduktok, alagutak)	M	5	A dunai tarajosgőte (*Triturus dobrogicus*) és a mocsári teknős (*Emys orbicularis*) esetében jelentkezik veszélyeztető tényezőként – az elütés általi elhulláson keresztül.
E03	Hajózási és komp útvonalak, valamint horgonyzási infrastruktúra (pl. csatornázás, kotrás)	H	25	A mechanikai behatásokon és bolygatásokon keresztül az eutróf sekély tavak és holtmedrek hínárja (3150) és láptavak (3160) élőhelyek állományait veszélyezteti.
F07	Sport, turisztikai és szabadidős tevékenységek	M	25	A mechanikai behatásokon és bolygatásokon keresztül az eutróf sekély tavak és holtmedrek hínárja (3150) és láptavak (3160), élőhelyeket, zavaráson keresztül a csörgő réce (*Anas crecca*), fülemülesitke (*Acrocephalus melanopogon*) és nyári lúd (*Anser anser*) állományokat veszélyezteti.
F09	Háztartási/rekreációs létesítményi hulladék/szemét elhelyezése és kezelése	M	2	A díszes légivadász (*Coenagrion ornatum*) Rákos-pataki állományát veszélyezteti települési/kommunális szennyezés fennállása miatt.
F16	Felszíni vagy felszín alatti vizek diffúz szennyezését okozó egyéb lakossági vagy rekreációs tevékenységek és struktúrák	M	10	Direkt hatásként az eutróf sekély tavak és holtmedrek hínárja (3150), valamint a láptavak (3160) élőhelyeket veszélyezteti.

Kód	Veszélyeztető tényező neve	Jelentősége	Érintett terület nagysága a jelölő érték szempontjából (%)	Milyen jelölő élőhelyre vagy fajra és milyen módon gyakorol hatást?
F24	Zaj-, fény-, hő- vagy egyéb szennyezést okozó lakossági vagy rekreációs tevékenységek és struktúrák	M	2	A kis patkósdenevér (*Rhinolophus hipposideros*) és a hegyesorrú denevér (*Myotis blythii*) szülőkolóniák szálláshelyein történő esetleges zavarás (barlangi turizmus, rongálás) útján jelentkezik veszélyeztető tényezőként.
H04	Vandalizmus vagy gyújtogatás	L	5	A bölömbika (*Botaurus stellaris*), fülemülesitke (*Acrocephalus melanopogon*), kanalasgém (*Platalea leucorodia*), nagy kócsag (*Egretta alba*), nyári lúd (*Anser anser*), törpegém (*Ixobrychus minutus*) és vörös gém (*Ardea purpurea*) fajok állományait veszélyezteti – direkt mortalitás és a fészkelés zavarásán keresztül.
I01	Az Unió számára veszélyt jelentő idegenhonos inváziós fajok	M	4	A pannon sziklagyepek (*Stipo-Festucetalia pallentis*) élőhelyet veszélyezteti, a mirigyes bálványfa (*Ailanthus altissima*) terjedése által.
I02	Egyéb idegenhonos inváziós fajok (az Unió számára veszélyt jelentő fajokon kívül)	M	8	A pannon szikes sztyeppek és mocsarak (1530*), puhafás ligeterdők (91E0*), pannon molyhos tölgyesek (91H0*), pannon cseres-tölgyesek (91M0), szálkaperjés-rozsnokos xero-mezofil gyepek (6210), pannon sziklagyepek (6190) élőhelyeket veszélyezteti, elsősorban a keskenylevelű ezüstfa (*Elaeagnus angustifolia*) és az amerikai kőris (*Fraxinus pennsylvanica*) terjedése által.
I04	Problémát jelentő őshonos növény- és állatfajok	L	10	A haris (*Crex crex*) és a széki lile (*Charadrius alexandrinus*) fajokat veszélyezteti predátorok, elsősorban a varjúfélék és a róka, fészekfosztogatásán keresztül.
K02	Lecsapolás (potenciális)	M	10	A lápi póc (*Umbra krameri*) és a réti csík (*Misgurnus fossilis*) állományait veszélyezteti – élőhelyük megszűnése, illetve a fajok számára alkalmatlanná válása által.
K04	Hidrológiai áramlás módosítása	M	10	A réti csík (*Misgurnus fossilis*) és a szivárványos ökle (*Rhodeus sericeus amarus*) állományait veszélyezteti – élőhelyük megszűnése, illetve a fajok számára alkalmatlanná válása által.

Kód	Veszélyeztető tényező neve	Jelentősége	Érintett terület nagysága a jelölő érték szempontjából (%)	Milyen jelölő élőhelyre vagy fajra és milyen módon gyakorol hatást?
K05	Víztestek fizikai változása	M	10	A lápi póc (*Umbra krameri*), a réti csík (*Misgurnus fossilis*) és a szivárványos ökle (*Rhodeus sericeus amarus*) állományait veszélyezteti – élőhelyük megszűnése, illetve a fajok számára alkalmatlanná válása által.
L01	Természetes abiotikus folyamatok (pl. erózió, feliszapolódás, kiszáradás, elsüllyedés, szikesedés)	M	25	A tényező elsősorban az eutróf sekély tavak és holtmedrek hínárja vegetációfoltokat (3150), a láptavakat (3160), valamint az északi pocok (*Microtus oeconomus mehelyi*), a díszes légivadász (*Coenagrion ornatum*), a lápi szitakötő (*Leucorrhinia pectoralis*), a csörgő réce (Anas crecca) és a nyári lúd (*Anser anser*) fajokat veszélyezti az élőhelyek kiszáradása által.
L02	Fajösszetétel változás természetes szukcesszió következtében (más, mint a mezőgazdasági vagy erdészeti gyakorlatnak által okozott közvetlen változás)	M	5	A pannon sziklagyepeket (6190), szálkaperjés-rozsnokos xero-mezofil gyepeket (6210), síksági pannon löszgyepeket (6250*), kékperjés lápréteket (6410), ártéri mocsárréteket (6440) élőhelyeket, valamint a vöröshasú unka (*Bombina bombina*) és dunai tarajosgőte (*Triturus dobrogicus*) fajokat veszélyezteti, becserjésedés és gyomosodás, illetve az élőhelyek kiszáradása következtében létrejövő élőhely-vesztés, élőhely-átalakulás által.
L03	Szerves anyag felhalmozódása	M	10	Az ártéri mocsárrétek (6440), kékperjés láprétek (6410) és télisásosok (7210*) élőhelyeket veszélyezteti – a korábban intenzíven trágyázott, valamint a jelenleg erősen legeltetett előfordulásokon.
L04	Természetes eutrofizáció vagy savasodás	M	5	Direkt hatásként a dunai tarajosgőte (*Triturus dobrogicus*) és a vöröshasú unka (*Bombina bombina*) állományait veszélyezteti.

Kód	Veszélyeztető tényező neve	Jelentősége	Érintett terület nagysága a jelölő érték szempontjából (%)	Milyen jelölő élőhelyre vagy fajra és milyen módon gyakorol hatást?
L06	Állat- és növényfajok közötti kölcsönhatások (versengés, ragadozás, élősködés, patogenitás)	M	5	Az északi pocok (*Microtus oeconomus mehelyi*) állományát veszélyezteti – a kompetítor fajok (különösen pirók erdeiegér állományok) térhódítása által. Ezen túl a gólyatöcs (*Himantopus himantopus*), gulipán (*Recurvirostra avosetta*), haris (*Crex crex*), kanalas réce (*Anas clypeata*), kékbegy (*Luscinia svecica*), kendermagos réce (*Anas strepera*), küszvágó csér (*Sterna hirundo*), nyári lúd (*Anser anser*), pajzsoscankó (*Philomachus pugnax*) és széki lile (*Charadrius alexandrinus*), valamit mocsári teknős (*Emys orbicularis*) fajok állományait veszélyezteti, fészekfosztó ragadozók predációján keresztül.
M09	Tűz (természetes)	L	10	A bölömbika (*Botaurus stellaris*), fülemülesitke (*Acrocephalus melanopogon*), kanalasgém (*Platalea leucorodia*), nagy kócsag (*Egretta alba*), nyári lúd (*Anser anser*), törpegém (*Ixobrychus minutus*) ás vörös gém (*Ardea purpurea*) fajokat veszélyezteti – direkt mortalitás és a fészkelés zavarásán keresztül.
A tervezési területre kívülről érkező hatások				
A21	Növényvédő szerek használata a mezőgazdaságban	M	20	Direkt és indirekt hatása egyaránt veszelyeztető tényezőnek számít. Direkt módon a díszes légivadász (*Coenagrion ornatum*) állományait, a táplálékbázisát képező ízeltlábúak egyedszámának csökkentésén keresztül pedig a kis patkósdenevér (*Rhinolophus hipposideros*) állományát veszélyezteti.
A23	Egyéb, kártevők elleni védelem alkalmazása (kivéve talajművelés) a mezőgazdaságban	L	10	A barna rétihéja (*Circus aeruginosus*) állományát veszélyezteti, a táplálékbázis átalakításán keresztül.
D06	Elektromos áram és kommunikáció átvitel (vezetékek)	L	10	A barna rétihéja (*Circus aeruginosus*) állományát veszélyezteti – áramütés hatásain keresztül.
F16	Felszíni vagy felszín alatti vizek diffúz szennyezését okozó egyéb lakossági vagy rekreációs tevékenységek és struktúrák	M	10	Közvetlen hatásként az eutróf sekély tavak és holtmedrek hínárja (3150), valamint a láptavak (3160) élőhelyeket veszélyezteti.
F24	Zaj-, fény-, hő- vagy egyéb szennyezést okozó lakossági vagy rekreációs	M	2	A jelölő denevérfajok mindegyikét veszélyezteti – a szülőkolóniák szálláshelyein történő zavarás útján.

Kód	Veszélyeztető tényező neve	Jelentősége	Érintett terület nagysága a jelölő érték szempontjából (%)	Milyen jelölő élőhelyre vagy fajra és milyen módon gyakorol hatást?
	tevékenységek és struktúrák			
G07	Vadászat	L	10	A kis lilik (*Anser erythropus*), nagy lilik (*Anser albifrons*), nyári lúd (*Anser anser*), vetési lúd (*Anser fabalis*) és vörösnyakú lúd (*Branta ruficollis*) fajokat veszélyezteti – a tervezési területen kívül történő lelövés által.
G10	Illegális kilövés/elpusztítás	L	10	A barna rétihéja (*Circus aeruginosus*), kanalas réce (*Anas clypeata*), kendermagos réce (*Anas strepera*), parlagi sas (*Aquila heliaca*), kis lilik (*Anser erythropus*), nagy lilik (*Anser albifrons*), nyári lúd (*Anser anser*), vetési lúd (*Anser fabalis*), vörösnyakú lúd (*Branta ruficollis*) és rétisas (*Haliaeetus albicilla*) fajokat veszélyezteti – a tervezési területen kívül történő lelövés által.
N01	Hőmérsékletváltozás (pl. hőmérséklet növekedés és szélsőséges hőmérsékleti értékek) a klímaváltozás következtében	M	10	A díszes légivadász (*Coenagrion ornatum*), a lápi szitakötő (*Leucorrhinia pectoralis*), a zanótboglárka (*Maculinea nausithous*), a vérfű hangyaboglárka (*Maculinea teleius*) és a haris (*Crex crex*) fajok állományait veszélyezteti – élőhelyeik kiszáradásán, tápnövényeik, fészkelési lehetőségeik visszaszorulásán/romlásán keresztül.
N02	Aszály és csapadékmennyiség csökkenés a klímaváltozás következtében	H	45	A pannon szikes sztyeppek és mocsarak (1530*), eutróf sekély tavak és holtmedrek hínárja (3150), láptavak (3160), kékperjés láprétek (6410), ártéri mocsárrétek (6440), télisásosok (7210*), mészkedvelő üde láp- és sásrétek (7230), puhafás ligeterdők (91E0*) élőhelyeket, valamint a kisfészkű aszat (*Cirsium brachycephalum*), a hasas törpecsiga (*Vertigo moulinsiana*), a díszes légivadász (*Coenagrion ornatum*), a lápi szitakötő (*Leucorrhinia pectoralis*), a magyar tarsza (*Isophya costata*), a nagy tűzlepke (*Lycaena dispar*), a zanótboglárka (*Maculinea nausithous*), a vérfű hangyaboglárka (*Maculinea teleius*), a réti csík (*Misgurnus fossilis*), a szivárványos ökle (*Rhodeus sericeus amarus*), a vöröshasú unka (*Bombina bombina*), a dunai tarajosgőte (*Triturus dobrogicus*), a lápi póc (*Umbra krameri*), a kis patkósdenevér

Kód	Veszélyeztető tényező neve	Jelentősége	Érintett terület nagysága a jelölő érték szempontjából (%)	Milyen jelölő élőhelyre vagy fajra és milyen módon gyakorol hatást?
				(*Rhinolophus hipposideros*), a közönséges denevér (*Myotis myotis*), a hegyesorrú denevér (*Myotis blythii*), a nyugati piszedenevér (*Barbastella barbastellus*), a csörgő réce (*Anas crecca*), a fülemülesitke (*Acrocephalus melanopogon*), a nyári lúd (*Anser anser*), a kékbegy (*Luscinia svecica*), a kanalas réce (*Anas clypeata*), a kendermagos réce (*Anas strepera*), a nagy lilik (*Anser albifrons*), a kis lilik (*Anser erythropus*), a vörös gém (*Ardea purpurea*), a bölömbika (*Botaurus stellaris*), a széki lile (*Charadrius alexandrinus*), a nagy kócsag (*Egretta alba*), a törpegém (*Ixobrychus minutus*), a szerecsensirály (*Larus melanocephalus*), a kanalasgém (*Platalea leucorodia*), a tőkés réce (*Anas platyrhynchos*), a cigányréce (*Aythya nyroca*), a barna rétihéja (*Circus aeruginosus*), a kis kócsag (*Egretta garzetta*), a rétisas (*Haliaeetus albicilla*), a gólyatöcs (*Himantopus himantopus*), a pajzsoscankó (*Philomachus pugnax*), a gulipán (*Recurvirostra avosetta*), a küszvágó csér (*Sterna hirundo*), a parlagi sas (*Aquila heliaca*) és a haris (*Crex crex*) fajokat – az élőhelyek és fajok számára optimálistól elmaradó vízellátottság kialakulásán keresztül.
N03	Csapadékmennyiség növekedés vagy változás a klímaváltozás következtében	H	45	A gólyatöcs (*Himantopus himantopus*), a gulipán (*Recurvirostra avosetta*) és a küszvágó csér (*Sterna hirundo*) fajokat veszélyezteti – az élőhelyek optimálistól eltérő vízellátottságának kialakulásán keresztül.
N05	Élőhelyek elhelyezkedésének változása (földrajzi eltolódása), méretének és/vagy minőségének változása a klímaváltozás következtében	M	5	A vöröshasú unka (*Bombina bombina*), dunai tarajosgőte (*Triturus dobrogicus*), vetési lúd (*Anser fabalis*), vörösnyakú lúd (*Branta ruficollis*) és haris (*Crex crex*) fajokat veszélyezteti – a lehulló csapadék mennyiségének csökkenése miatt bekövetkező élőhely-átalakulás eredményeként.
N06	Biológiai és ökológiai folyamatok összehangoltságának megszűnése a	M	5	A vöröshasú unka (*Bombina bombina*) állományait veszélyezteti – a lehulló csapadék mennyiségének csökkenése miatt bekövetkező

Kód	Veszélyeztető tényező neve	Jelentősége	Érintett terület nagysága a jelölő érték szempontjából (%)	Milyen jelölő élőhelyre vagy fajra és milyen módon gyakorol hatást?
	klímaváltozás következtében			élőhely-átalakulás eredményeként.
Xe	Európai Unión kívülről érkező veszélyeztető tényezők és hatások	M	20	A csörgő réce (*Anas crecca*), kékbegy (*Luscinia svecica*), kanalas réce (*Anas clypeata*), kendermagos réce (*Anas strepera*), vörös gém (*Ardea purpurea*), kanalasgém (*Platalea leucorodia*) és barna rétihéja (*Circus aeruginosus*) fajokat veszélyezteti – telelőhelyek és a vonulási állomások ökológiai állapotának romlásán keresztül.
Xo	Államhatáron kívülről érkező veszélyeztető tényezők és hatások	M	20	A csörgő réce (*Anas crecca*), vetési lúd (*Anser fabalis*), vörösnyakú lúd (*Branta ruficollis*), kékbegy (*Luscinia svecica*), kanalas réce (*Anas clypeata*), kendermagos réce (*Anas strepera*), vörös gém (*Ardea purpurea*), kanalasgém (*Platalea leucorodia*) és barna rétihéja (*Circus aeruginosus*) fajokat veszélyezteti – azáltal, hogy a vonulás során a Kárpát-medencén kívül jelentős vadászati nyomás nehezedik rájuk.

3. Kezelési feladatok meghatározása

3.1 Természetvédelmi célkitűzés, a terület rendeltetése

A Fertő kiemelt jelentőségű természetmegőrzési, illetve a különleges madárvédelmi terület rendeltetése az azon található, a kijelölés alapjául szolgáló közösségi jelentőségű fajok és élőhelytípusok, illetve a hazai természetvédelmi oltalom alatt álló fajok kedvező természetvédelmi helyzetének megőrzése, fenntartása, helyreállítása, valamint a Natura 2000 területek lehatárolásának alapjául szolgáló természeti állapot, illetve a fenntartó gazdálkodás feltételeinek biztosítása.

3.1.1 Általános célkitűzések

- A nagyvad, elsősorban a vaddisznó és a szarvas, okozta természetvédelmi károk csökkentése.
- A közösségi jelentőségű madárfajokat veszélyeztető ragadozófajok kedvezőtlen hatásainak csökkentése.
- A területen található mesterséges élőhelyek (pl. szántók, szőlők, faültetvények) fokozatos átalakítása a termőhelynek megfelelő természetes élőhely-típussá.
- A természetközeli erdőművelési technológiák fokozatos bevezetése a teljes erdőterületen.
- A természetes élőhelyek ökológiai vízigényének biztosítása, elsősorban a területre jutó csapadék és belvíz megtartásával.

3.1.2 Specifikus célok

A) <u>KTT</u>

Pannon szikes sztyeppék és mocsarak (1530*)

- A szikesedést okozó természetes folyamatok fenntartása.
- A meglévő szikesek elnádasodásának megakadályozása.
- Az időszakos vízborítású, elsősorban talajvízből táplálkozó területek kiterjedésének növelése.
- A szikeseken terjedő özönnövények, elsősorban a keskenylevelű ezüstfa és a díszárpa visszaszorítása.

Természetes eutróf tavak *Magnopotamion* vagy *Hydrocharition* növényzettel (3150) és Természetes disztróf tavak és tavacskák (3160)

- A meglévő nyílt vízfelület és mocsári növényzet arány fenntartása.
- A természetes hínárnövényzet helyreállítása a belső tavakon és a nyílt vízen.
- A tápanyag terhelés csökkentése a bemosódások megakadályozásával, földhasználati mód és művelési ág váltással
- A nádasok állapotának javítása a vízcserélődés feltételeinek javításával

Folyóvölgyek *Cnidion dubiihoz* tartozó mocsárrétjei (6440)

- Állapotuk fenntartása, helyenként javítása rendszeres, mozaikos kaszálással és szakaszos legeltetéssel.
- A természetes vízviszonyok helyreállítása.
- Az állományok egy része helyett az eredeti, láposodó élőhelyek, elsősorban láprétek és kiszáradó láprétek helyreállítása.
- A gyepeken terjedő özönnövények, elsősorban a japánkeserűfű-fajok, az amerikai kőris és a keskenylevelű ezüstfa, visszaszorítása.
- A tápanyag-bemosódás és mezőgazdasági eredetű szennyezések megelőzése és megakadályozása.

Kékperjés láprétek meszes, tőzeges vagy agyagbemosódásos talajokon (*Molinion caeruleae*) (6410) és Mészkedvelő üde láp- és sásrétek (7230)

- A meglévő, jó állapotú kékperjés láprétek megőrzése, elnádasodásuk megakadályozása.
- Az elnádasodott, part menti láprét zóna helyreállítása.
- A természetes mikrodomborzat megőrzése.

Pannon sziklagyepek (*Stipo-Festucetalia pallentis*) (6190)

- A beerdősülés, a túlzott cserjésedés és a fűavar felhalmozódás megakadályozása a meglévő élőhelyeken.
- A gazdasági célú, túlzott gyephasználat megelőzése.
- A látogatók okozta taposási kár mérséklése, illetve megszüntetése.
- Az állományokban élő özönnövények eltávolítása, illetve a megtelepedésük megakadályozása.

Síksági pannon löszgyepek (6250*)

- A meglévő kis kiterjedésű állományok megőrzése és eljellegtelenedésük megelőzése kíméletes gyepgazdálkodással.
- Az állományok kiterjedésének növelése az egykori löszgyepek helyén lévő szántók visszagyepesítésével.

Pannon molyhos tölgyesek *Quercus pubescens*-szel* (91H0*)

- Az ismert molyhos tölgyes állományok jövőbeli kivonása a fatermelési célú erdőgazdálkodásból.
- Az esetlegesen kialakuló új állományok (pl. feketefenyvesek helyén) fejlődésének segítése.
- Az állományokban előforduló nem honos fajok, különösen a fehér akác és a mirigyes bálványfa, egyedeinek teljes mértékű eltávolítása, illetve ezen fajok megtelepedésének megelőzése.

Pannon cseres-tölgyesek (91M0)

- Folyamatos, a természetes erdőképnek megfelelő erdőborítás biztosítása az élőhely-típusoknak megfelelő termőhelyeken.
- Az odvas fák, lábon száradó és földön fekvő holtfa jelenleginél nagyobb mennyiségben történő biztosítása (megőrzése) a hozzá kötődő állatvilág védelme érdekében.
- Erdőszegélyek kímélete.
- Az állományokban előforduló nem honos fajok, különösen a fehér akác és a mirigyes bálványfa, egyedeinek teljes mértékű eltávolítása, illetve ezen fajok megtelepedésének megelőzése.
- A cseres-tölgyes termőhelyeken lévő nem természetes élőhelyek (szántók, szőlők) fokozatos beerdősítése.

Kisfészkű aszat (*Cirsium brahycephalum*)

- A kaszálókon és magassásos társulásokban lévő állományoknál mozaikos kaszálással vagy termésérés után kaszálandó területek kijelölésével kell biztosítani az állomány megőrzését.
- A szikesen lévő termőhelyeken a gyep záródásának és a nád terjedésének megakadályozása.

Magyar tarsza (*Isophya costata*)

- Az ismert élőhely (Sopron: Csárda-kapu környéki gyepek, útszegély) mozaikos kaszálásnak biztosítása.
- A terjedést gátló bokorsorokon átjárók nyitása.

Nagy tűzlepke (*Lycaena dispar*)

- Az ismert élőhelyeken és potenciális előfordulási területeken a vízfolyások, csatornák, vízállások mentén a parti növényzet kímélete.
- Kaszálások alkalmával a mélyebb fekvésű, vizes foltokon menedék területek fennhagyása.
- Megfelelő vízellátottság biztosítása, vízelvezetés megszüntetése.

Zanótboglárka (*Maculinea nausithous*) és Vérfű-hangyaboglárka (*Maculinea teleius*)

- Az ismert populációk élőhelyein mozaikos kaszálás alkalmazása, jelentős arányú menedék területek fennhagyásával.

- Kaszáláskor a szegélyek kímélete, árnyékoló állomány foltok (cserjék) meghagyása foltokban.
- Inváziós fajok (főként magas aranyvessző) terjedésének megakadályozása.
- Nádasodás visszaszorítása.
- Megfelelő vízellátottság biztosítása, a vízelvezetés megszüntetése.

Északi pocok (*Microtus oeconomus mehelyi*)
- Megfelelő vízellátottság és vízdinamika biztosítása, vízelvezetés megszüntetése.
- Kaszáláskor megfelelő méretű menedék területek fennhagyása.
- elnádasodás, becserjésedés megakadályozása.

Ürge (*Spermophilus citellus*)
- Az ürge számára megfelelő, rövid fűvű gyepterületek kialakítása és fenntartása legeltetéssel.

Nagy hasascsiga (*Vertigo moulinsiana)*
- A faj fennmaradása szempontjából lényeges dolog a vízparti, víz közeli gyepek kaszálása esetén állandó menedékterületek fennhagyása.

Vöröshasú unka (*Bombina bombina*) és dunai tarajos gőte (*Triturus dobrogicus*)
- Állandó, vagy legalább az év jelentős részében megmaradó vízborítású, halmentes kisvizek fenntartása.
- Az időszakos vízborítású területek megőrzése, ebben a földhasználók érdekeltté tétele.

Díszes légivadász (*Coenagrion ornatum*)
- Az élőhelyül szolgáló áramló kisvizek, csatornák, vízfolyások állapotának megőrzése, kotrás beszüntetése, a beállt vízi és vízparti növényzet kímélete.
- A környező agrárterületekről a szennyező anyagok bemosódásának megakadályozása, pufferzónák kialakítása.

Sárga gyapjasszövő (*Eriogaster catax*)
- Töviskés cserjés (kökény, galagonya, vadkörte) állományok, szegélyek, mezsgyék, csoportok fenntartása, kímélete, a záródás megakadályozása mellett, rendszeres gyérítéssel.
- A cserjésedő legelőn élő jelentős állományok esetében biztosítani kell a ritka (3-10%) kökényes-galagonyás cserje borítás fennmaradását, folyamatos legeltetéssel, taposással és rágással megakadályozva a cserjék záródását.

Lápi szitakötő (*Leucorrhinia pectoralis*)
- A területen található kisvizekben, csatornákban, tavacskákban a tápanyag bemosódás megakadályozása.
- A parti és vízi növényzet fenntartása, kímélete.

Balin (*Aspius aspius*), garda (*Pelecus cultratus*)
- A hínár növényzet visszatelepedésének elősegítése a tavon és a belső tavakon.
- Megfelelő faji összetételű, és korosztály eloszlású halállomány fenntartása.

Réti csík (*Misgurnus fossilis*)
- Növényzetben gazdag, iszapos aljzatú öblök, csatornák fenntartása.

Szivárványos ökle (*Rhodeus sericeus amarus*)
- Kagylók számára alkalmas aljzatú és oxigén ellátottságú, növényzetben gazdag vízterek fenntartása

B) KMT

A jelölő madárfajokra vonatkozó célkitűzések:

- A fészkelő-, pihenő- és táplálkozóhelyek zavartalanságának biztosítása a területhasználatok korlátozásával (pl. bozótirtás, mederkaszálás és kotrási munkák térbeli és időbeli korlátozása, a behajtási és belépési korlátozások fenntartása, a vízi és légi közlekedés korlátozása, a vízivadvadászat és a halászat visszaszorítása stb.).
- A fajok számára szükséges élőhelyi feltételek (változó vízborítású szikes gyepek fenntartás extenzív legeltetéssel és kaszálással, a nagy kiterjedésű nádas állományok vízellátásának és zavartalanságának biztosítása) biztosítása.
- Az élőhelyeken a vízszintingadozás természetes dinamikájának fenntartása.
- Fészkelések elősegítése mesterséges költőhelyek kialakításával.
- A fészkelést és utódnevelést veszélyeztető predáció csökkentése (pl. a kivadult házi macskák és kutyák károkozásának megakadályozása, fészekpredátorok állományainak csökkentése, a nagyvad-fajok állományainak csökkentése).
- A légvezetékekkel történő ütközés és a áramütés következtében történő pusztulások mennyiségének csökkentése megfelelő intézkedésekkel (pl. középfeszültségű légvezeték kiépítésének megelőzése, a földkábeles megoldások preferálása és a meglévő hálózat oszlopain biztonságos, függő szigetelős fejszerkezetek kialakítása).

3.2 Kezelési javaslatok

A természetvédelmi szempontból javasolt kezelések egységesebb átláthatósága érdekében ún. kezelési egységeket (KE) állapítottunk meg, melyeket hasonló jellegű élőhelyfoltok alkotnak. A kezelési egységek kijelölése során mind a KTT, mind a KMT fajait figyelembe vettük. A kezelési egységek lehatárolása nem feltétlenül követi az ingatlan-nyilvántartási határokat, mivel a valós és a tényleges területhasználat ettől jelentősen eltérhet, de az érintett helyrajzi számot és üzemtervezett erdő esetében az erdészeti azonosítót feltüntettük a kezelési táblázatban (2. melléklet)
A kezelési egységek lefedik a teljes tervezési területet, tartalmaznak jelölő és nem jelölő élőhelytípusokat egyaránt. Mivel a tervezési terület igen mozaikos, így a kezelési egységekbe tartozhatnak olyan kisebb kiterjedésű élőhelyek is, melyeket a nagyobb egység részeként kell értelmezni (pl. gyepek cserjései, erdőfoltjai, stb.).
A kezelési egységeknél meghatározzuk azon intézkedéseket, melyek a jelölő élőhely és/vagy a faj megőrzése érdekében javaslunk, illetve az élőhely-fejlesztési lehetőségekre is kitérünk.
Fontos a jogszabályokban nevesített kötelezően betartandó előírások és támogatási rendszerbe illeszthető önkéntesen vállalható előírás javaslatok elkülönítése. A fenntartó kezeléseknél már jogszabályokkal meghatározott érvényes szabályozási rendszerek is működnek (pl. a Natura 2000 gyepterületek fenntartásának földhasználati szabályairól szóló 269/2007. (X. 18.) Kormányrendelet).

A 275/2004. (X. 8.) Korm. rendelet 4.§ (5) bekezdése alapján „A fenntartási terv a Natura 2000 terület kezelésére vonatkozó javaslatokat, valamint ezek megvalósításának lehetséges eszközeit tartalmazza, és jogszabály eltérő rendelkezése hiányában kötelező földhasználati szabályokat nem állapít meg."

Az itt megfogalmazott kezelési javaslatok célja, hogy a kezelési egységekben előforduló közösségi jelentőségű értékek, a jelenlegi gazdálkodási gyakorlat és adottságok alapján javaslatot tegyenek a gazdálkodásra, annak kívánatos módjára, megadják, hogy a jelölő értékek megőrzéséhez milyen kezelési előírás javaslatok alkalmazása szükséges. A már más jogszabály vagy hatósági eszköz alapján létező előírások esetében azok kötelező jellegét értelemszerűen az azt megalapozó jogszabály, vagy hatósági eszköz támasztja alá, jelen fenntartási terv ezekre az előírásokra csak utalást tesz. A tervkészítés időpontjában jogszabály alapján kötelezően betartandó előírásokon tűli, a célokhoz illeszkedő, kívánatos kezelést megfogalmazó előírás-javaslatok iránymutatásként szolgálnak.

A kezelési egységek és a hozzájuk rendelt kezelési javaslatok meghatározásánál tekintetbe vettük a jelölő értékek megőrzését szolgáló egyéb területrészeket és szempontokat is (pl. a fajok élőhelyével szomszédos, csatlakozó területrészeket, az egyes állományok közti összeköttetést biztosító folyosókat, közösségi jelentőségű faj számára alkalmas élőhelyek védelmét, fejlesztési lehetőségét, az élőhelyek esetében a potenciálisan jelölő élőhellyé alakítható fejlesztési területeket.

A kezelési egységek elhelyezkedését a 3.2.5. pontnál szereplő térképmelléklet mutatja.

A gazdálkodáshoz köthető kezelési egységek listája:

Kezelési egység kódja	Kezelési egység elnevezése és a kapcsolódó természetvédelmi cél	Érintett terület KTT (ha)	Érintett terület KMT (ha)	Érintett élőhelytípus (Á-NÉR)
KE-00/ KE-00a	A közösségi jelentőségű élőhelyek és fajok szempontjából kezelést és/vagy korlátozást nem igénylő területek.	175,8/ 3,5	95,05/ 0,70	Kiskertek (T9) Telephelyek, roncsterületek és hulladéklerakók (U4) Tanyák, családi gazdaságok (U10) Út- és vasúthálózat (U11)
SZ-01	Szántók, gyümölcsösök, kiskertek stb., ahol a jelenlegi művelés közvetlen problémát nem	530,2	0	Egyéves, intenzív szántóföldi kultúrák (T1) Intenzív szőlők, gyümölcsösök és bogyós ültetvények (T7) Kiskertek (T9)

Kezelési egység kódja	Kezelési egység elnevezése és a kapcsolódó természetvédelmi cél	Érintett terület KTT (ha)	Érintett terület KMT (ha)	Érintett élőhelytípus (Á-NÉR)
	okoz.			Csemetekertek, faiskolák, kosárkötő fűz ültetvények (T11)
SZ-02/ SZ-02a	Szántók, gyümölcsösök, kiskertek stb., ahol a művelés közvetlen negatív hatás gyakorol a jelölő fajokra vagy élőhelyekre.	200,1/ 57,8	31,62/ 0	Lágyszárú évelő özönfajok állományai (OD) Egyéves, intenzív szántóföldi kultúrák (T1) Intenzív szőlők, gyümölcsösök és bogyós ültetvények (T7) Kiskertek (T9)
GY-00	Szikes élőhelyrekonstrukciók árasztási területét fedi le, mely teljesen speciális, egyedi kezelést igényel. A területen az időszakos, a természetes vízjárásnak megfelelő vízborítás fenntartása a természetvédelmi cél, az esetleges elnádasodás megakadályozása mellett.	85,5	85,54	Állóvizek (U9) Padkás szikesek, szikes tavak iszap- és vakszik növényzete (F5)
GY-01	Jó vízellátottságú nádasok, magassásosok és üde, illetve nedves rétek, láprétek, amelyek kezelést nem, vagy csak korlátozottan igényelnek.	113,5	82,58	Nem tőzegképző nádasok, gyékényesek és tavikákások (B1a) Úszólápok, tőzeges nádasok és télisásosok (B1b) Nem zsombékoló magassásrétek (B5) Meszes láprétek, rétlápok (D1) Kékperjés láprétek (D2) Jellegtelen üde gyepek (OB) (egy része) Jellegtelen fátlan vizes élőhelyek (OA) (egy része) Üde és nedves cserjések (P2a) Idegenhonos cserje vagy japánkeserűfű fajok uralta állományok (P2c) (egy kis, speciális helyzetben lévő része)
GY-02	Rendszeres kezelést nem igénylő száraz és félszáraz gyepek. A természetvédelmi cél ezen gyepek esetében a jelenlegi állapotban történő megőrzés, amely csak kisebb beavatkozásokat (alkalmankénti cserjeirtást, fűavar eltávolítása) igényel.	0,8	0	Erdőssztyeprétek, félszáraz irtásrétek, száraz magaskórósok (H4) Kötött talajú sztyeprétek (lösz, agyag, nem köves lejtőhordalék, tufák) (H5a) Jellegtelen száraz-félszáraz gyepek (OC) (egy része) Galagonyás-kökényes cserjések (P2b)
GY-03	Legeltetéssel fenntartandó szikes és száraz gyepek, illetve a közéjük ékelődő jellegtelen mocsárrétek és száraz gyepek egy része. A természetvédelmi cél ezen gyepek természetességi állapotának megőrzése és javítása óvatos, extenzív legeltetéssel, az inváziós fajok teljes kiirtásával.	979,6	649,28	Lápi zsombékosok (B4) Zsiókás és sziki kákás szikes mocsarak (B6) Szikes rétek (F2) Padkás szikesek, szikes tavak iszap- és vakszik növényzete (F5) Erdőssztyeprétek, félszáraz irtásrétek, száraz magaskórósok (H4) Jellegtelen fátlan vizes élőhelyek (OA) (egy része) Jellegtelen üde gyepek (OB) (egy része) Jellegtelen száraz-félszáraz gyepek (OC) (egy

Kezelési egység kódja	Kezelési egység elnevezése és a kapcsolódó természetvédelmi cél	Érintett terület KTT (ha)	Érintett terület KMT (ha)	Érintett élőhelytípus (Á-NÉR)
				része) Lágyszárú özönfajok állományai (OD) Taposott gyomnövényzet és ruderális iszapnövényzet (OG) Magaskórós ruderális gyomnövényzet (OF) Galagonyás-kökényes cserjések (P2b) Idegenhonos cserje vagy japánkeserűfű fajok uralta állományok (P2c)
GY-04	Kaszálással fenntartandó üde és nedves gyepek. Ezen gyepek esetében a természetvédelmi cél a jelenlegi állapot fenntartás és javítása.	616,8	4,75	Nem tőzegképző nádasok, gyékényesek és tavikákások (B1a) Nem zsombékoló magassásrétek (B5) Meszes láprétek, rétlápok (D1) Kékperjés láprétek (D2) Mocsárrétek (D34) Erdőssztyeprétek, félszáraz irtásrétek, száraz magaskórósok (H4) Jellegtelen fátlan vizes élőhelyek (OA) (egy része) Jellegtelen üde gyepek (OB) (egy része) Jellegtelen száraz-félszáraz gyepek (OC) (egy része) Lágyszárú özönfajok állományai (OD) Taposott gyomnövényzet és ruderális iszapnövényzet (OG) Magaskórós ruderális gyomnövényzet (OF) Üde és nedves cserjések (P2a) (egy része) Galagonyás-kökényes cserjések (P2b) (egy része) Idegenhonos cserje vagy japánkeserűfű fajok uralta állományok (P2c) (egy része) Évelő, intenzív szántóföldi kultúrák (T2) Kertvárosok, szabadidő létesítmények (U2)
GY-05	Kaszálással és/vagy legeltetéssel fenntartandó gyepek. A kezelési egységbe sorolt, meglehetősen sokrétű élőhelyek esetében mindkét használati mód elfogadható természetvédelmi szempontból, de mindenképpen rendszeres kezelést igényelnek. A természetvédelmi cél a gyepek legalább a jelenlegi állapotban való megőrzése, illetve az élőhelyek állapotának javítása a nádasodás, cserjésedés akadályozásával és az özönnövények visszaszorításával.	439,4	148,23	Nem tőzegképző nádasok, gyékényesek és tavikákások (B1a) Nem zsombékoló magassásrétek (B5) Zsiókás és sziki kákás szikes mocsarak (B6) Meszes láprétek, rétlápok (D1) Kékperjés láprétek (D2) Mocsárrétek (D34) Szikes rétek (F2) Erdőssztyeprétek, félszáraz irtásrétek, száraz magaskórósok (H4) Jellegtelen fátlan vizes élőhelyek (OA) (egy része) Jellegtelen üde gyepek (OB) (egy része) Jellegtelen száraz-félszáraz gyepek (OC) (egy része) Lágyszárú özönfajok állományai (OD) Taposott gyomnövényzet és ruderális iszapnövényzet (OG) Magaskórós ruderális gyomnövényzet (OF) Üde és nedves cserjések (P2a) (egy része) Galagonyás-kökényes cserjések (P2b) (egy része) Idegenhonos cserje vagy japánkeserűfű fajok

Kezelési egység kódja	Kezelési egység elnevezése és a kapcsolódó természetvédelmi cél	Érintett terület KTT (ha)	Érintett terület KMT (ha)	Érintett élőhelytípus (Á-NÉR)
				uralta állományok (P2c) (egy része) Évelő, intenzív szántóföldi kultúrák (T2) Kertvárosok, szabadidő létesítmények (U2)
ER-01	Gyepek közti, csatornák és utak menti fasorok, facsoportok, bokorsávok, sok esetben az erdeti gyep, mocsár maradványaival. Ezek egy részében jelentős a fásszárú özönnövények aránya, itt ezek folyamatos visszaszorítása és a termőhelynek megfelelő, őshonos fa- és cserjefajok arányának növelése a természetvédlemi cél.	88,3	15,63	Nem tőzegképző nádasok, gyékényesek és tavikákások (B1a) Csatornák, szabályozott patakok, mesterséges tavak parti zónájában és közvetlen partközeli víztestében kialakult fragmentális mocsarak és kisebb hínarasok (BA) Jellegtelen fátlan vizes élőhelyek (OA) (egy része) Jellegtelen üde gyepek (OB) (egy része) Jellegtelen száraz-félszáraz gyepek (OC) (egy része) Üde és nedves cserjések (P2a) (egy része) Galagonyás-kökényes cserjések (P2b) (egy része) Idegenhonos cserje vagy japánkeserűfű fajok uralta állományok (P2c) (egy része) Őshonos fajú facsoportok, fasorok, erdősávok (RA) (részben) Keményfás jellegtelen vagy telepített egyéb erdők (RC) (részben) Őshonos lombos fafajokkal elegyes idegenhonos lombos és vegyes erdők (RDb) (részben) Nem őshonos fafajok spontán állományai (S6) (részben) Nem őshonos fajú facsoportok, erdősávok és fasorok (S7) (részben)
ER-02	Üde cserjések (többnyire veresgyűrűs som vagy rekettyefűz), spontán kialakult puhafás facsoportok, amelyek rendszeres kezelést nem igényelnek. A jó természetességű, többnyire fűzlápok irányába fejlődő cserjések esetében a természetvédelmi cél a természetes szukcesszió működésének biztosítása. A másodlagosan gyepek, nádasok helyén kialakult veresgyűrűs somos (-ezüstfás) állományok esetében a	139,7	29,30	Üde és nedves cserjések (P2a) (egy része) Galagonyás-kökényes cserjések (P2b) (egy része) Puhafás pionír és jellegtelen erdők (RB) Őshonos lombos fafajokkal elegyes idegenhonos lombos és vegyes erdők (RDb) (részben)

Kezelési egység kódja	Kezelési egység elnevezése és a kapcsolódó természetvédelmi cél	Érintett terület KTT (ha)	Érintett terület KMT (ha)	Érintett élőhelytípus (Á-NÉR)
	gyep/nádas/mocsár élőhely helyreállítása a célkitűzések, kisebb bokor és facsoportok megtartásával.			
ER-03	A kezelési egységbe kerültek besorolásra a terület egyetlen száraz lomboserdeje, mely jelenleg számos faj utolsó élőhelyét biztosítja, továbbá a faanyagtermelést nem szolgáló üzemmódba sorolt erdők, nagyobb őshonos fajokból álló facsoportok és cserjések, illetve egyes vízfolyások árnyaló állományai, ahol a természetvédelmi cél a természetes folyamatok biztosítása, a lehető legkisebb beavatkozással.	57,6	13,43	Mész- és melegkedvelő tölgyesek (L1) Cseres-kocsánytalan tölgyesek (L2a) Üde és nedves cserjések (P2a) (egy része) Őshonos fajú facsoportok, fasorok, erdősávok (RA) (részben)
ER-04	A kezelési egységbe sorolt erdőket, fasorokat, facsoportokat tájidegen fafajok (keskenylevelű ezüstfa, amerikai kőris, fehér akác, feketedió, vöröstölgy stb.) alkotják. Az egységbe sorolt területek esetében széles lehetőség kínálkozik élőhelyfejlesztésre, akár szerkezetátalakítás révén. A természetvédelmi cél minden esetben valamilyen, a termőhelynek megfelelő természetes élőhellyé alakítás.	185,9	28,61	Jellegtelen üde gyepek (OB) (egy része) Lágyszárú özönfajok állományai (OD) Üde és nedves cserjések (P2a) (egy része) Galagonyás-kökényes cserjések (P2b) (egy része) Idegenhonos cserje vagy japánkeserűfű fajok uralta állományok (P2c) (egy része) Ültetett akácosok (S1) Nemesnyarasok (S2) Egyéb tájidegen lombos erdők (S3) Erdei- és feketefenyvesek (S4) Nem őshonos fafajok spontán állományai (S6) Nem őshonos fajú facsoportok, erdősávok és fasorok (S7) (részben) Őshonos lombos fafajokkal elegyes idegenhonos lombos és vegyes erdők (RDb) (részben)
ER-05	Jellegtelen őshonos fafajú erdők.	35,2	0	Őshonos fafajú fiatalosok (P1) Üde és nedves cserjések (P2a) (egy része) Galagonyás-kökényes cserjések (P2b) (egy része) Őshonos fajú facsoportok, fasorok, erdősávok (RA) (részben) Puhafás jellegtelen vagy telepített egyéb erdők (RB) Idegenhonos tűlevelű fafajokkal elegyes őshonos fafajú erdők (RDb)
V-01	A Fertő nyílt vízfelülete. Az elsődleges természetvédelmi cél a további területcsökkenés megállítása és a természetes	1141,64	1081,26	Álló- és lassan áramló vizek hínárnövényzete (Ac) Állóvizek (U9)

Kezelési egység kódja	Kezelési egység elnevezése és a kapcsolódó természetvédelmi cél	Érintett terület KTT (ha)	Érintett terület KMT (ha)	Érintett élőhelytípus (Á-NÉR)
	hínárnövényzet dinamikájának megőrzése.			
V-02	A nádas belső csatornái és tavai, illetve a Hanság-főcsatorna. A belső tavak esetében az elsődleges természetvédelmi cél a zavartalanság biztosítása, de emelett biztosítani kell a nyílt vízfelületek megmaradását is. A mesterségesen kialakított csatornarendszer esetében biztosítani kell a friss víz bejutását a nádasba és a nádasban történő közlekedést a kutatás és fenntartás érdekében.	152,6	124,72	Álló- és lassan áramló vizek hínárnövényzete (Ac) Nem tőzegképző nádasok, gyékényesek és tavikákások (B1a) Állóvizek (U9)
V-03	A parti zóna kisebb-nagyobb, korábban elsősorban lecsapolást és kiszárítást szolgáló csatornái, árkai. A parti zóna csatornahálózatán a természetvédelmi cél a területre jutó csapadék megtartása, illetve a környező domboldalakról összegyűjtött csapadék tóba való lassú bevezetésének biztosítása.	52,0	54,37	Álló- és lassan áramló vizek hínárnövényzete (Ac) Nem tőzegképző nádasok, gyékényesek és tavikákások (B1a) Csatornák, szabályozott patakok, mesterséges tavak parti zónájában és közvetlen partközeli víztestében kialakult fragmentális mocsarak és kisebb hínarasok (BA) Jellegtelen fátlan vizes élőhelyek (OA) (egy része) Üde és nedves cserjések (P2a) (egy része) Galagonyás-kökényes cserjések (P2b) (egy része) Idegenhonos cserje vagy japánkeserűfű fajok uralta állományok (P2c) (egy része) Állóvizek (U9)
N-01	Kezelés alól kivont nádasok és mocsarak	4755,6	4725,18	Nem tőzegképző nádasok, gyékényesek és tavikákások (B1a) Úszólápok, tőzeges nádasok és télisásosok (B1b) Nem zsombékoló magassásrétek (B5) Zsiókás és sziki kákás szikes mocsarak (B6) Csatornák, szabályozott patakok, mesterséges tavak parti zónájában és közvetlen partközeli víztestében kialakult fragmentális mocsarak és kisebb hínarasok (BA) Meszes láprétek, rétlápok (D1) Kékperjés láprétek (D2) Üde és nedves cserjések (P2a) (egy része) Galagonyás-kökényes cserjések (P2b) (egy része) Állóvizek (U9)
N-02	Extenzív hasznosítású nádasok és mocsarak	1548,7	1526,34	Nem tőzegképző nádasok, gyékényesek és tavikákások (B1a) Úszólápok, tőzeges nádasok és télisásosok (B1b) Nem zsombékoló magassásrétek (B5)

Kezelési egység kódja	Kezelési egység elnevezése és a kapcsolódó természetvédelmi cél	Érintett terület KTT (ha)	Érintett terület KMT (ha)	Érintett élőhelytípus (Á-NÉR)
				Zsiókás és sziki kákás szikes mocsarak (B6) Csatornák, szabályozott patakok, mesterséges tavak parti zónájában és közvetlen partközeli víztestében kialakult fragmentális mocsarak és kisebb hínarasok (BA) Jellegtelen fátlan vizes élőhelyek (OA) (egy része) Állóvizek (U9)
	Összesen:	11298,9	8696,59	

3.2.1 Élőhelyek kezelése

A) Gazdálkodáshoz nem köthető általános javaslatok

A) KTT és KMT egyaránt

Turizmus

- A természetvédelmi szempontból értékes élőhelyeken intenzív turisztikai fejlesztés nem kívánatos, ugyanakkor a zöldturizmus fejlesztése támogatható.

- A térség turisztikai fejlesztései (pl. pihenőhelyek, szálláshelyek) elsősorban a területen kívül, a települések belterületein, illetve a Fertői Vízitelepen helyezendők el.

- Tanösvények, kenus, lovas és kerékpáros útvonalak tervezése és kivitelezése során a jelölő fajok és élőhelyek megőrzését biztosítani szükséges. A tervezés során a természetvédelmi kezelővel és a hatósággal egyeztetni szükséges.

Közlekedés

- A nádas csatornahálózatán a közlekedést, néhány kijelölt kenus útvonal kivételével, a fenntartásra és kutatási tevékenységre szükséges korlátozni, a zavarás csökkentése érdekében.

B) KTT

Közlekedés

- A meglévő földutakon és nyiladékokon kívül új földutak kialakítása közösségi jelentőségű élőhelyeken nem támogatott.
- A gyepeken a gépjárművek, a kezelést végző mezőgazdasági gépek kivételével, közlekedését korlátozni szükséges.

Bányászat

- Új bányatelkek kialakítása a területen belül nem javasolt.

Területfejlesztés

- A korábban beépítésre engedélyezett Natura 2000 területeken túl további Natura 2000 terület beépítésre szánt területté nyilvánítása, illetve épületek kialakítása (kivéve a műveléshez feltétlenül szükséges, mezőgazdasági célú építmények) nem kívánatos.

- A környező területek területfejlesztése során kiemelt figyelmet kell fordítani a Natura 2000 terület ökológiai kapcsolatainak megőrzésére.
- Új vonalas létesítmény (pl. vasútvonal, közút, vezeték) létesítése jelölő élőhelyekkel borított területen nem támogatható.

Infrastruktúra

A közlekedési folyosók (út, vasút) és egyéb vonalas létesítmények (elektromos légvezetékek) karbantartása során (amellett, hogy a fenntartók/szolgáltatók a műszaki-üzembiztonsági szempontok maximális érvényesítésére kötelezettek/jogosultak) a természeti és táji értékek kímélete, védelme és fenntartása érdekében a következő általános kezelési javaslatokat szükséges figyelembe venni:

- A fenntartási és üzemeltetési tevékenységet a természeti értékek legnagyobb kímélete mellett javasolt végezni.
- A kivitelezési tevékenységek területigényét a védett és a Natura 2000 területek közelében a műszakilag indokolható legkisebb térmértékre ajánlott csökkenteni.
- Törekedni kell a fenntartandó területen lévő vegetáció (út és vasút esetében a pálya melletti növényzet, légvezeték esetében a villanypásztában levő növényzet) minél nagyobb arányú megtartására.
- A fenntartási tevékenység során szükségessé váló cserjeirtást, fakivágást fészkelési időszakon kívül, augusztus 15. és március 15. között lehet végezni.
- Az idegenhonos fafajok (főleg a fehér akác, zöld juhar és amerikai kőris) eltávolítása szükséges a területről, mechanikai és vegyszeres védekezéssel.
- A bolygatott talajfelszíneken az özönnövények megjelenését, megtelepedését, terjedését kaszálással javasolt megakadályozni.
- Növénytelepítés esetén a területen őshonos, valamint a potenciális vegetációnak megfelelő növényfajokból javasolt válogatni.
- A kivitelezési/fenntartási munkák megkezdése előtt a nemzeti park igazgatóságot értesíteni szükséges.

B) Gazdálkodáshoz köthető kezelési javaslatok

A területre vonatkozó, gazdálkodáshoz köthető kezelési javaslatok két csoportra oszthatók. A vadgazdálkodáshoz kapcsolódó kezelési előírások a teljes tervezési területre vonatkoznak, míg az élőhelyekhez kapcsolódó kezelési javaslatok az adott kezelési egység által lefedett területre.

A) KTT és KMT egyaránt

Vadgazdálkodás

A tervezési területen a nagyvad állomány drasztikus csökkentése kívánatos a közösségi jelentőségű élőhelyek és fajok megőrzése érdekében. A vaddisznó állomány visszaszorítását addig kell végezni, amíg a gyepeken és erdőkben okozott túrás a terület 5%-ánál kisebb területet érint. A szarvas és őz állomány visszaszorítását addig kell folytatni, míg az erdőfelújítások vadvédő kerítések nélkül is megvalósíthatók lesznek.

A 269/2007. (X.18.) Korm. rend. 4.§ (5) bekezdése értelmében vadgazdálkodási létesítmény elhelyezésére csak a vadászati hatóság engedélye mellett van lehetőség. A gyepterületen „szóró" elhelyezése természetvédelmi szempontból nem támogatható. Egyéb vadászati létesítmények les, vadbefogó udvar stb. elhelyezése egyedi elbírálás mellett, a jelölő élőhelyek károsodását megakadályozó egyedi korlátozásokkal engedélyezhető. Vadászati létesítmény elhelyezésekor annak megközelítését már létező nyomvonalon vagy oly módon kell megoldani, hogy a gyepterületen

gépjárművel való rendszeres közlekedés ne okozza annak feltörését, felcsapázását.

Idegenhonos vadfajok betelepítése nem jellemző, ugyanakkor a szórók esetében gyakori, hogy inváziós növényfajok kerülnek a területre, amelyek a rendszeresen bolygatott területen tartósan is meg tudnak telepedni. A vadföldek művelési sajátosságuk miatt kifejezetten alkalmasak inváziós növényfajok tartós megtelepedésére.

- A szórók környezetét folyamatosan figyelemmel kell kísérni, az esetlegesen megjelenő gyomnövényeket (pl. parlagfű) rendszeres kaszálással még magérlelés előtt javasolt távolítani.
- Sózók – az egyes helyszínek fokozott feltúrásának és széttaposásának elkerülése végett – csak tuskósózó, sózóláda, vagy sózóvályú formájában üzemeltethetők. A talajra sót szétszórni nem javasolt.
- A vadföldek művelése során fokozott figyelmet kell fordítani a gyom- és inváziós növények terjedésének megelőzésére.
- Idegenhonos vadászható fajok betelepítése nem kívánatos.

A zárttéri vadtartás a magas egyedsűrűség miatt tartósan károsíthatja a közösségi jelentőségű élőhelyeket, közvetve pedig negatív hatással lehet közösségi jelentőségű fajok állományaira, ezért a területen nem kívánatos.

<u>Kötelezően betartandó előírások</u>

- 269/2007. (X.18.) Korm. Rend. 4.§ (5): Vadgazdálkodási létesítmények, berendezések kialakításához a vadászati hatóság engedélye szükséges.
- 79/2004. (V. 4.) FVM rendelet 59. § (1): Vizes területeken és azok védősávjában az ólomsörét használata vadászat során tilos. Amennyiben védősáv nem kerül hatósági kijelölésre, a vizes terület határterületén vízivad vadászat oly módon folytatható, hogy a tilalommal érintett területre a kilőtt ólomsörét ne hulljon vissza. (5. melléklet szerint: 15. Fertő-Hanság Nemzeti Park területéből a Fertő-tó nemzetközi jelentőségű vadvízként (ramsari területként) közzétett teljes hazai területe)
- A 1996. évi LV. törvény 29./A. § (3) bekezdés a) pontja alapján vadgazdálkodási, vadászati létesítmény védett természeti területen a természetvédelmi hatóság engedélyével létesíthető.

<u>Javasolt előírások:</u>

- Szóró, sózó vagy etetőhely a működési terület szerinti nemzeti park igazgatósággal egyeztetett helyszínen alakítható ki. (VA01)

Szántóföldi gazdálkodás

A Fertő kiemelt jelentőségű természetmegőrzési területen található szántóföldeket (beleértve az évelő kultúrákat, gyümölcsösöket, szőlőket stb.) alapvetően három nagy csoportba soroltuk.
Az első csoportba tartozó területeken az intenzív művelés nem okoz közvetlen problémát (SZ-01 kezelési egység), így a jelenlegi művelésüket nem szükséges korlátozni, de hosszú távon ezeket is célszerű valamilyen természetközeli élőhellyé alakítani.
Az második csoport esetében (SZ-02 kezelési egység) a szántóföldi művelés közvetlen negatív hatást gyakorol a jelölő fajokra vagy élőhelyekre (pl. kemikáliák bemosódása), másrészt azok akadályozzák a környező jó állapotú élőhelyek fenntartásához szükséges beavatkozásokat (pl. belvízelvezetés mértékének csökkentése). Az SZ-02 kezelési egységen belül kialakított SZ-02a-val jelölt területek esetében a gyeppé alakítás mellett megfontolható a vonuló vízimadarak táplálkozását segítő szántóföldi művelés kialakítása.

Kezelési egység kódja:	SZ-01
Kezelési egység meghatározása:	Szántók, szőlők, gyümölcsösök, kiskertek stb., ahol a jelenlegi művelés közvetlen problémát nem okoz. KTT-re érvényes. Elhelyezkedését ld. 3.2.5.1. mellékletben.
Kezelési egység megfeleltetése:	
Érintett ÁNÉR élőhelyek:	• Egyéves, intenzív szántóföldi kultúrák (T1) • Intenzív szőlők, gyümölcsösök és bogyós ültetvények (T7) • Kiskertek (T9)
Érintett Natura 2000 élőhelyek:	• Nincs érintett élőhely.
Érintett közösségi jelentőségű fajok:	• Nagy lilik (*Anser albifrons*) • Nyári lúd (*Anser anser*) • Kis lilik (*Anser erythropus*) • Vetési lúd (*Anser fabalis*) • Parlagi sas (*Aquila heliaca*) • Nagy kócsag (*Egretta alba*) • Kis kócsag (*Egretta garzetta*) • Rétisas (*Haliaeetus albicilla*)
Érintett, egyéb kiemelt fajok:	• Nincs érintett faj.
Gazdálkodáshoz köthető általános kezelési javaslatok:	Művelési ág megváltoztatása szántóból gyeppé támogatható. A szántóföldi művelés során szükséges a szomszédos élőhelyeken előforduló jelölő fajok és élőhelyek védelmének figyelembe vétele.
Gazdálkodáshoz köthető, kezelési egységre vonatkozó konkrét kezelési előírás-javaslatok:	<u>Kötelezően betartandó előírások:</u> • Helyes Mezőgazdasági és Környezeti Állapot (HMKA) - *50/2008. (IV. 24.) FVM rendelet* • *Tvt. 18. § (4) bekezdése*: „Tilos a természetes és természetközeli állapotú vízfolyások, vizes élőhelyek partvonalától számított 1000 méteren belül - a vízkárelhárításhoz szükséges vegyi anyagok kivételével - a külön jogszabályban meghatározott, a vizekre és a vízben élő szervezetre veszélyes vegyi anyagok kijuttatása, elhelyezése." <u>Javasolt előírások:</u> • A parcella szélein legalább 3 m széles növényvédőszer mentes táblaszegély elhagyása, a táblaszegélyben szükség esetén mechanikai gyomirtás végzése. (SZ14) • Természetközeli állapotú erdőtervi jellel ellátott láperdő és keményfás ligeterdő, illetve vizes élőhely szélétől számított 50 m-es sávban szántóföldi növénytermesztés során kemikáliák és bioregulátorok nem alkalmazhatók. (SZ17) • Kizárólag környezetkímélő besorolású növényvédő szerek

	alkalmazása engedélyezett. (SZ19) • Légi kivitelezésű növényvédelem és tápanyag-utánpótlás nem megengedett. (SZ21) • Vegyszeres gyomirtás, kivéve az özönnövények mechanikus irtását kiegészítő vegyszeres kezelést, nem végezhető. (SZ27) • Fás szárú és lágy szárú energetikai ültetvény nem telepíthető.. (SZ43) • Öntözés nem megengedett. (SZ45) • Melioráció nem megengedett. (SZ46) • Meszezés nem megengedett. (SZ47) • Drénezés nem megengedett. (SZ48) • Az időszakos- és állandó vízállások körül 3 méteres szegélyben talajművelés nem végezhető. (SZ49) • Lejtőirányú művelés nem megengedett. (SZ50) • Szántó vizes élőhellyé alakítása spontán gyepesedéssel, a megjelenő inváziós növényfajok irtása. (SZ51) • Mezőgazdasági földterület első erdősítése, őshonos fafajokkal támogatható. (SZ56) • Szántó füves élőhellyé alakítása gyeptelepítéssel, a megjelenő inváziós növényfajok irtása. (SZ52) • Természetbarát gyepesítés, termőhelytől függően üde rét vagy száraz gyep kialakulásának elősegítése. Tájidegen magkeverék nem alkalmazható, csak a termőhelyre jellemző őshonos fajok vethetők. (SZ67) • A telepítést követő évtől legalább évi egyszeri kaszálás, illetve kíméletes, pásztoroló legeltetés szükséges. (SZ64)
Élőhelyrekonstrukciós és élőhelyfejlesztési javaslatok:	A területek hosszú távon (10-15 éven belül) gyeppé vagy a termőhelynek megfelelő őshonos fafajokból álló erdővé alakítása javasolt. Az élőhelyfejlesztés módjáról a környező területek (gyep, vagy erdőterületek közé ékelődik) és a termőhely függvényében egyedileg kell dönteni.
Kezelési javaslatok indoklása:	Fenti javaslatok a környező, jó állapotú élőhelyek védelmében kerültek megfogalmazásra, az intenzív művelésből fakadó veszélyforrások mérséklése érdekében. Természetvédelmi szempontból egyértelműen kedvezőbb a gyep, erdő vagy nádas a jelenlegi szántóföldek helyén. A területen minden szántó művelési ágú terület védett természeti területen és 1000 méteren belül található vizes élőhely. A mezőgazdasági művelés során alkalmazott vegyszerek (pl. glifozát, metszulforon-metil stb. hatóanyagú szerek), néhány kivételtől eltekintve, vizekre és vízben élő szervezetekre veszélyesnek/kiemelten veszélyesnek minősülnek.

Kezelési egység kódja:	SZ-02/SZ-02a
Kezelési egység meghatározása:	Szántók, gyümölcsösök, kiskertek stb., ahol a művelés közvetlen negatív hatás gyakorol a jelölő fajokra vagy élőhelyekre. Az SZ-02a egységbe sorolt területeken a gyeprekonstrukciók mellett megfontolandó természetvédelmi célú szántóművelés folytatása vonuló madárfajok táplálkozásának segítésére KTT-re és KMT-re egyaránt érvényes. Elhelyezkedését ld. 3.2.5.1. mellékletben.
Kezelési egység megfeleltetése:	
Érintett ÁNÉR élőhelyek:	• Egyéves, intenzív szántóföldi kultúrák (T1) • Intenzív szőlők, gyümölcsösök és bogyós ültetvények (T7)

	• Kiskertek (T9)
Érintett Natura 2000 élőhelyek:	• Nincs érintett élőhely.
Érintett közösségi jelentőségű fajok:	• Nagy lilik (*Anser albifrons*) • Nyári lúd (*Anser anser*) • Kis lilik (*Anser erythropus*) • Vetési lúd (*Anser fabalis*) • Parlagi sas (*Aquila heliaca*) • Nagy kócsag (*Egretta alba*) • Kis kócsag (*Egretta garzetta*) • Rétisas (*Haliaeetus albicilla*)
Érintett, egyéb kiemelt fajok:	• Nincs érintett faj.
Gazdálkodáshoz köthető általános kezelési javaslatok:	Művelési ág megváltoztatása szántóból gyeppé támogatható. A szántóföldi művelés során szükséges a szomszédos élőhelyeken előforduló jelölő fajok és élőhelyek védelmének figyelembe vétele.
Gazdálkodáshoz köthető, kezelési egységre vonatkozó konkrét kezelési előírás-javaslatok:	<u>Kötelezően betartandó előírások:</u> • Helyes Mezőgazdasági és Környezeti Állapot (HMKA) - *50/2008. (IV. 24.) FVM rendelet* • *Tvt. 18. § (4) bekezdése*: „Tilos a természetes és természetközeli állapotú vízfolyások, vizes élőhelyek partvonalától számított 1000 méteren belül - a vízkárelhárításhoz szükséges vegyi anyagok kivételével - a külön jogszabályban meghatározott, a vizekre és a vízben élő szervezetre veszélyes vegyi anyagok kijuttatása, elhelyezése." <u>Javasolt előírások:</u> • A parcella szélein legalább 6 m széles növényvédő szer mentes táblaszegély elhagyása, a táblaszegélyben szükség esetén mechanikai gyomirtás végzése. (SZ15) • Természetközeli állapotú erdőtervi jellel ellátott láperdő és keményfás ligeterdő, illetve vizes élőhely szélétől számított 50 m-es sávban szántóföldi növénytermesztés során kemikáliák és bioregulátorok nem alkalmazhatók. (SZ17) • Kizárólag környezetkímélő besorolású növényvédő szerek alkalmazása engedélyezett. (SZ19) • Légi kivitelezésű növényvédelem és tápanyag-utánpótlás nem megengedett. (SZ21) • Rágcsálóirtó szerek és talajfertőtlenítő szerek nem alkalmazhatók. (SZ22) • Vegyszer gyomirtás, kivéve az özönnövények mechanikus irtását kiegészítő vegyszeres kezelést, nem végezhető. (SZ27) • Tápanyag-utánpótlást csak szerves trágyával lehet végezni. (SZ37) • Fás szárú és lágy szárú energetikai ültetvény nem telepíthető. (SZ43) • Öntözés nem megengedett. (SZ45) • Melioráció nem megengedett. (SZ46) • Meszezés nem megengedett. (SZ47) • Drénezés nem megengedett. (SZ48) • Az időszakos- és állandó vízállások körül 3 méteres szegélyben talajművelés nem végezhető. (SZ49) • Lejtőirányú művelés nem megengedett. (SZ50) • Szántó vizes élőhellyé alakítása spontán gyepesedéssel, a megjelenő inváziós növényfajok irtása. (SZ51)

	• Mezőgazdasági földterület első erdősítése, őshonos fafajokkal támogatható. (SZ56) • Szántó füves élőhellyé alakítása gyeptelepítéssel, a megjelenő inváziós növényfajok irtása. (SZ52) • Természetbarát gyepesítés, termőhelytől függően üde rét vagy száraz gyep kialakulásának elősegítése. Tájidegen magkeverék nem alkalmazható, csak a termőhelyre jellemző őshonos fajok vethetők. (SZ67) • A telepítést követő évtől legalább évi egyszeri kaszálás, illetve kíméletes, pásztoroló legeltetés szükséges. (SZ64)
Élőhelyrekonstrukciós és élőhelyfejlesztési javaslatok:	A területek hosszú távon (50-10 éven belül) gyeppé vagy a termőhelynek megfelelő őshonos fafajokból álló erdővé alakítása javasolt. Az élőhelyfejlesztés módjáról a környező területek (gyep, vagy erdőterületek közé ékelődik) és a termőhely függvényében egyedileg kell dönteni.
Kezelési javaslatok indoklása:	Fenti javaslatok a környező, jó állapotú élőhelyek védelmében kerültek megfogalmazásra, az intenzív művelésből fakadó veszélyforrások mérséklése érdekében. Természetvédelmi szempontból egyértelműen kedvezőbb a gyep, erdő vagy nádas a jelenlegi szántóföldek helyén. A területen minden szántó művelési ágú terület védett természeti területen és 1000 méteren belül található vizes élőhely. A mezőgazdasági művelés során alkalmazott vegyszerek (pl. glifozát, metszulforon-metil stb. hatóanyagú szerek), néhány kivételtől eltekinítve, vizekre és vízben élő szervezetekre veszélyesnek/kiemelten veszélyesnek minősülnek.

Gyepgazdálkodás

A tervezési terület gyepei eltérő összetételűek, vízellátottságúak és természetességi állapotúak, ennek megfelelően kezelésüket sem lehet egységesíteni. A szikes gyepek, száraz és félszáraz gyepek, az üde kaszálok, láprétek és magassásosok egyaránt előfordulnak a területen, gyakran egymással mozaikolva.
Saját kezelési egységet (GY-00) kaptak a Fertő keleti partján található szikes árasztások rendszeresen vízzel borított területei, melyek egyedi kezelést igényelnek, átmenetet képezve a vizes élőhelyek és a gyepek között.
A jó vízellátottságú magassásosok, magaskórósok, láprétek és kiszáradó kékperjés láprétek rendszeres kezelést nem igényelnek, de időszakosan szükség lehet beavatkozásra (pl. cserjék eltávolítása, extenzív legeltetés, mozaikos kaszálás) (GY-01). Hasonló céllal került kialakításra a GY-02 kezelési egység, amely a kezelést nem igénylő száraz gyepeket fedi le.
A GY-03 kezelési egységbe kerültek besorolásra a Fertő keleti partján elhelyezkedő szikes és száraz gyepek, amelyek fenntartását alapvetően legeltetéssel kell biztosítani.
A GY-04 kezelési egységbe kerültek a Fertő déli és keleti partján elterülő, hagyományosan kaszálással fenntartott üde és nedves gyepek.
A GY-05 kezelési egységbe soroltuk azokat a gyepeket, amelyek esetében a legeltetés és a kaszálás is elfogadható kezelési módszer. Ezek egy részét korábban legeltették, azonban jelenleg sem legelő állat, sem a legeltetés egyéb feltételei (emberi, eszköz, itatóvíz) nem állnak rendelkezésre, ennek hiányában a gyomosodás elleni védekezés kaszálással is biztosítható.

Kezelési egység kódja:	GY-00
Kezelési egység meghatározása:	Szikes élőhelyrekonstrukciók árasztási területét fedi le, mely teljesen speciális, egyedi kezelést igényel. KTT-re és KMT-re egyaránt érvényes. Elhelyezkedését ld. 3.2.5.1. mellékletben.
Kezelési egység megfeleltetése:	
Érintett ÁNÉR élőhelyek:	• Állóvizek (U9) • Padkás szikesek, szikes tavak iszap- és vakszik növényzete (F5)
Érintett Natura 2000 élőhelyek:	• 1530* Pannon szikesek
Érintett közösségi jelentőségű fajok:	• Vöröshasú unka (*Bombina bombina*) • Kisfészkű aszat (*Cirsium brachycephalum*) • Kanalas réce (*Anas clypeata*) • Csörgő réce (*Anas crecca*) • Tőkés réce (*Anas platyrhynchos*) • Kendermagos réce (*Anas strepera*) • Nagy lilik (*Anser albifrons*) • Nyári lúd (*Anser anser*) • Kis lilik (*Anser erythropus*) • Vetési lúd (*Anser fabalis*) • Parlagi sas (*Aquila heliaca*) • Vörös gém (*Ardea purpurea*) • Cigányréce (*Aythya nyroca*) • Bölömbika (*Botaurus stellaris*) • Vörösnyakú lúd (*Branta ruficollis*) • Széki lile (*Charadrius alexandrinus*) • Barna rétihéja (*Circus aeruginosus*) • Nagy kócsag (*Egretta alba*) • Kis kócsag (*Egretta garzetta*) • Rétisas (*Haliaeetus albicilla*) • Gólyatöcs (*Himantopus himantopus*) • Törpegém (*Ixobrychus minutus*)

	• Szerecsensirály (*Larus melanocephalus*) • Pajzsoscankó (*Philomachus pugnax*) • Kanalasgém (*Platalea leucorodia*) • Gulipán (*Recurvirostra avosetta*) • Küszvágó csér (*Sterna hirundo*)
Érintett, egyéb kiemelt fajok:	• Tengeri szittyó (*Juncus maritimus*)
Gazdálkodáshoz köthető általános kezelési javaslatok:	A területen a zavarás lehető legkisebb mértékűre történő csökkentése javasolt fészkelési és vonulási időszakban. Természeteshez hasonló vízdinamika biztosítása mesterséges árasztással. Nádasodás megakadályozása legeltetéssel és szártépőzéssel.

Gazdálkodáshoz köthető, kezelési egységre vonatkozó konkrét kezelési előírás-javaslatok:	<u>Kötelezően betartandó előírások:</u>
	• *269/2007. (X. 18.) Korm. rendelet* a NATURA 2000 gyepterületek fenntartásának földhasználati szabályairól
	• *Tvt. 18. § (1) bekezdése*: „A természetes és természetközeli állapotú vizes élőhelyen, a természeti értékek fennmaradásához, a természeti rendszerek megóvásához, fenntartásához szükséges vízmennyiséget (ökológiai vízmennyiség) mesterséges beavatkozással elvonni nem lehet."
	• *Tvt. 18. § (4) bekezdése*: „Tilos a természetes és természetközeli állapotú vízfolyások, vizes élőhelyek partvonalától számított 1000 méteren belül - a vízkárelhárításhoz szükséges vegyi anyagok kivételével - a külön jogszabályban meghatározott, a vizekre és a vízben élő szervezetre veszélyes vegyi anyagok kijuttatása, elhelyezése."
	<u>Javasolt előírások:</u>
	• Korlátozásra javasolt mezőgazdasági műveletek:
	  ○ Felülvetés nem megengedett. (GY01)
	  ○ Vegyszeres gyomirtás nem megengedett. (GY02)
	  ○ Tárcsázás nem megengedett. (GY10)
	  ○ Kiszántás nem megengedett. (GY13)
	  ○ Fogasolás nem megengedett. (GY09)
	  ○ A területen trágyadepónia, széna és szalmakazlak nem helyezhetők el.. (GY116)
	• Használat:
	  ○ Legeltetéssel és szükség esetén tisztító kaszálással történő hasznosítás. (GY19) – *természetvédelmi prioritás az extenzív legeltetés fészkelési időszakon kívül*
	  ○ Erősen fertőzött foltok sokkoló kaszálással történő kezelése évente legalább háromszor. (GY108) - *özönnövényekkel, gyomokkal*
	  ○ Legeltetéssel és/vagy kaszálással történő hasznosítás. (GY22)
	  ○ A területen lévő cserjék irtása és eltávolítása. (GY25)
	  ○ Élőhelyrekonstrukció. (GY118)
	• Legeltetés esetén:
	  ○ Legeltetési sűrűség 0,1-0,2 állategység/ha. (GY39)
	  ○ A legeltetés április 24. és október 31. között lehetséges. (GY45) – *a fészkelések eredményességének biztosítása érdekében legeltetés csak a természetvédelmi kezelővel előzetesen egyezteteve július 15-től végezhető*
	  ○ Március 15. és május 31. között a legeltetés nem megengedett. (GY46)
	  ○ Inváziós növényekkel fertőzött gyepben csak a mentesítést követően lehet legeltetni. (GY58)

	○ Legeltethető állatfaj: szarvasmarhafélék. (GY67) ○ Éjszakázó helyek, ideiglenes karámok és jószágállások helyét a működési terület szerinti nemzetipark-igazgatósággal egyeztetni szükséges. (GY117) • Tisztító kaszálás esetén: ○ Tisztító kaszálás, szárzúzás szeptember 1. után kezdhető meg, amely alól kivételt képez július 15-ei dátummal az inváziós növényfajok konkrét állományait érintő kaszálás és szárzúzás. (GY112) ○ Dobkasza és talaj meghajtású rendsodró, rendkezelő használata nem megengedett. (GY08) ○ A széna összegyűtése és eltávolítása a területről a kaszálást követő 2 héten belül. (GY86) ○ Mozaikos kaszálás folytatása, egybefüggő kaszált terület nem haladhatja meg az 5 ha-t, vagy a terület 30%-át. A kaszálások között legalább 1 hét teljen el.. (GY91) ○ 15-20% kaszálatlan terület meghagyása parcellánként. (GY95) ○ A kaszálatlan területet évente más helyen történő kialakítása. (GY99) ○ Fokozottan védett földön fészkelő madárfaj fészkének, fiókáinak megtalálása esetén a betakarítás, illetve a kaszálás felfüggesztése, és haladéktalanul a működési terület szerinti nemzeti park igazgatóság értesítése, akinek a javaslata alapján a talált fészek körül 0,5-1 hektáros védőterületet kialakítása. (GY103) • Vízborításos foltokon: ○ A működési terület szerinti nemzeti park igazgatóság által kijelölt területen nádaratás nem végezhető. (V06) ○ Felszíni vizekből történő öntözés csak az illetékes hatóság engedélye alapján lehetséges. (V09) ○ A vízi növényzet és a part menti növényzet nem irtható. (V14) ○ Nyílt vízfelületeken csérek, szerkők, sirályok megtelepedését segítő mesterséges fészkelő szigetek kialakítása és karbantartása szükséges. (V27) ○ November 1. és február 15. között lehet nádaratást folytatni, a mindenkori időjárási és talajviszonyok figyelembe vételével. (V45) ○ A nádas minimum 20-30%-át nem szabad learatni. (V50)
Élőhelyrekonstrukciós és élőhelyfejlesztési javaslatok:	A terület szélében terjedő keskenylevelű ezüstfa visszaszorítása. Az árasztások iszapfelszínein terjedő díszárpa (*Hordeum jubatum*) visszaszorítása.
Kezelési javaslatok indoklása:	A javaslatok az érintett közösségi jelentőségű élőhelyek és fajok védelmében kerültek megfogalmazásra. Az élőhelyrekonstrukciók elsődleges célja a fészkelő és vonuló madárfajok számára megfelelő pihenő-, táplálkozó- és fészkelőhely biztosítása.

Kezelési egység kódja:	GY-01
Kezelési egység meghatározása:	Jó vízellátottságú nádasok, magassásosok és üde, illetve nedves rétek, láprétek, amelyek kezelést nem, vagy csak korlátozottan igényelnek. KTT-re és KMT-re egyaránt érvényes. Elhelyezkedését ld. 3.2.5.1. mellékletben.
Kezelési egység megfeleltetése:	
Érintett ÁNÉR élőhelyek:	• Nem tőzegképző nádasok, gyékényesek és tavikákások (B1a) • Úszólápok, tőzeges nádasok és télisásosok (B1b) • Nem zsombékoló magassásrétek (B5) • Meszes láprétek, rétlápok (D1) • Kékperjés láprétek (D2) • Jellegtelen üde gyepek (OB) (egy része) • Jellegtelen fátlan vizes élőhelyek (OA) (egy része) • Üde és nedves cserjések (P2a) • Idegenhonos cserje vagy japánkeserűfű fajok uralta állományok (P2c) (egy kis, speciális helyzetben lévő része)
Érintett Natura 2000 élőhelyek:	• 6410 Kékperjés láprétek • 7210* Télisásosok • 7230 Mészkedvelő üde láp- és sásrétek
Érintett közösségi jelentőségű fajok:	• Vöröshasú unka (*Bombina bombina*) • Kisfészkű aszat (*Cirsium brachycephalum*) • Zanótboglárka (*Maculinea nausithous*) • Vérfű hangyaboglárka (*Maculinea teleius*) • Hasas törpecsiga (*Vertigo moulinsiana*) • Nagy tűzlepke (*Lycaena dispar*) • Északi pocok (*Microtus oeconomus*)
Érintett, egyéb kiemelt fajok:	• Bugás sás (*Carex paniculata*) • Mocsári kosbor (*Orchis palustris*) • Kormos csáté (*Schoenus nigricans*) • Lápi sás (*Carex davalliana*) • Mocsári csorbóka (*Sonchus palustris*) • Lápi acsa (*Aeshna isoceles*) • Sárgafoltos szitakötő (*Somatochlora flavomaculata*) • Tundrasáska (*Stethophyma grossum*) • Fürge gyík (*Lacerta agilis*)
Gazdálkodáshoz köthető általános kezelési javaslatok:	Az élőhelyek rendszeres kezelést nem igényelnek, intenzív gazdálkodásra nem alkalmasak, az a természeti értékek gyors elvesztésével jár. Kiszáradásuk (ami akár rendszeresen előfordulhat a jövőben) esetén azonban, elsősorban a nád és a siskanád előtetörése és az keskenylevelű ezüstfa megtelepedése előfordulhat, ami ellen alkalmi /időszakos beavatkozások szükségesek lehetnek. A kedvezőtlen folyamatok megindulása esetén 3-5 évente rendkívül óvatosan, kis létszámú gulyával legeltethetők egy, max. két évig, ezt követően 2-3 évig csak a gyomosabb foltok tisztító kaszálását indokolt elvégezni. Ha az élőhely megfelelő állapotú, akkor a kezelések kerülendők.
Gazdálkodáshoz köthető, kezelési egységre vonatkozó konkrét kezelési előírás-javaslatok:	<u>Kötelezően betartandó előírások:</u> • *269/2007. (X. 18.) Korm. rendelet* a NATURA 2000 gyepterületek fenntartásának földhasználati szabályairól • *Tvt. 18. § (1) bekezdése*: „A természetes és természetközeli állapotú vizes élőhelyen, a természeti értékek fennmaradásához, a természeti rendszerek megóvásához, fenntartásához szükséges vízmennyiséget (ökológiai vízmennyiség) mesterséges

	beavatkozással elvonni nem lehet." • *Tvt. 18. § (4) bekezdése*: „Tilos a természetes és természetközeli állapotú vízfolyások, vizes élőhelyek partvonalától számított 1000 méteren belül - a vízkárelhárításhoz szükséges vegyi anyagok kivételével - a külön jogszabályban meghatározott, a vizekre és a vízben élő szervezetre veszélyes vegyi anyagok kijuttatása, elhelyezése." <u>Javasolt előírások:</u> • Korlátozásra javasolt mezőgazdasági műveletek: o Felülvetés nem megengedett. (GY01) o Vegyszeres gyomirtás nem megengedett. (GY02) o Tárcsázás nem megengedett. (GY10) o Kiszántás nem megengedett. (GY13) o Fogasolás nem megengedett. (GY09) o A területen trágyadepónia, széna és szalmakazlak nem helyezhetők el.. (GY116) o Nádgazdálkodás nem végezhető. (V55) • Használat: o Legeltetéssel és szükség esetén tisztító kaszálással történő hasznosítás. (GY19) – *természetvédelmi prioritás az extenzív legeltetés* o A gyepek cserjésedésének megakadályozása, azonban a szórtan jelentkező őshonos cserjék megőrzése. (GY28) o Erősen fertőzött foltok sokkoló kaszálással történő kezelése évente legalább háromszor. (GY108) - *özönnövényekkel, gyomokkal* • Legeltetés esetén: o Legeltetési sűrűség 0,1-0,2 állategység/ha. (GY39) o A legeltetés április 24. és október 31. között lehetséges. (GY45) o Március 15. és május 31. között a legeltetés nem megengedett. (GY46) o Szakaszoló legeltetés esetén legeltetési terv készítése és egyeztetése a működési terület szerinti nemzeti park igazgatósággal. (GY48) o Villlanypásztor használata esetén egy szakasz területe nem haladhatja meg a 20 ha-t. (GY51) o Villanypásztor használata esetén egy szakasz területe nem lehet kisebb 5-ha-nál. (GY53) o Inváziós növényekkel fertőzött gyepben csak a mentesítést követően lehet legeltetni. (GY58) o Legeltethető állatfaj: szarvasmarhafélék. (GY67) o Éjszakázó helyek, ideiglenes karámok és jószágállások helyét a működési terület szerinti nemzetipark-igazgatósággal egyeztetni szükséges. (GY117) • Tisztító kaszálás esetén: o Tisztító kaszálás, szárzúzás szeptember 1. után kezdhető meg, amely alól kivételt képez július 15-ei dátummal az inváziós növényfajok konkrét állományait érintő kaszálás és szárzúzás. (GY112) o Dobkasza és talaj meghajtású rendsodró, rendkezelő használata nem megengedett. (GY08) o A széna összegyűtése és eltávolítása a területről a kaszálást követő 2 héten belül. (GY86) o Mozaikos kaszálás folytatása, egybefüggő kaszált terület nem haladhatja meg az 5 ha-t, vagy a terület 30%-át. A

	kaszálások között legalább 1 hét teljen el. (GY91) o 15-20% kaszálatlan terület meghagyása parcellánként. (GY95) o A kaszálatlan területet évente más helyen történő kialakítása. (GY99) o Fokozottan védett földön fészkelő madárfaj fészkének, fiókáinak megtalálása esetén a betakarítás, illetve a kaszálás felfüggesztése, és haladéktalanul a működési terület szerinti nemzeti park igazgatóság értesítése, akinek a javaslata alapján a talált fészek körül 0,5-1 hektáros védőterületet kialakítása. (GY103)
Élőhelyrekonstrukciós és élőhelyfejlesztési javaslatok:	Az állományok szélében terjedő keskenylevelű ezüstfa visszaszorítása. Meglévő lecsapoló árokok megszüntetése vagy vízvisszatartó funkciók kiépítése, ahol az hiányzik.
Kezelési javaslatok indoklása:	A javaslatok a fenti közösségi jelentőségű élőhelyek és fajok védelmében kerültek megfogalmazásra. A legjobb állapotú, jó vízellátottságú láprétek, láprét-magassásos, láprét-nádas komplexek, sziki magaskórósok és iszapnövényzet rendszeres kezelést nem igényelnek, azonban a fűavar felhalmozódás lassítása és a cserjésedés megakadályozására időnként szükség lehet beavatkozásokra. A kis legelő nyomással végzett extenzív legeltetés lassítja a fűavar felhalmozódást, túllegeltetés esetén azonban gyorsan pusztulásnak, gyomosodásnak indulnak. A kaszálás során olyan eszközöket (pl. egytengelyes alternáló kasza, kézi kaszák) javasolt használni, amelyek a változatos talajfelszínt (pl. hangyabolyok) nem károsítják. A magas tarló biztosítja az érzékeny állatvilág egy részének túlélését. A kaszálatlanul hagyott területek magasabb aránya és a mozaikos kaszálás a változatos élővilág megőrzését szolgálja. A területen minden szántó művelési ágú terület védett természeti területen és 1000 méteren belül található vizes élőhely. A mezőgazdasági művelés során alkalmazott vegyszerek (pl. glifozát, metszulforon-metil stb. hatóanyagú szerek), néhány kivételtől eltekintve, vizekre és vízben élő szervezetekre veszélyesnek/kiemelten veszélyesnek minősülnek.

Kezelési egység kódja:	GY-02
Kezelési egység meghatározása:	Rendszeres kezelést nem igénylő száraz és félszáraz gyepek. KTT-re érvényes. Elhelyezkedését ld. 3.2.5.1. mellékletben.
Kezelési egység megfeleltetése:	
Érintett ÁNÉR élőhelyek:	• Erdőssztyeprétek, félszáraz irtásrétek, száraz magaskórósok (H4) • Kötött talajú sztyeprétek (lösz, agyag, nem köves lejtőhordalék, tufák) (H5a) • Jellegtelen száraz-félszáraz gyepek (OC) (egy része) • Galagonyás-kökényes cserjések (P2b)
Érintett Natura 2000 élőhelyek:	• 6190 Pannon sziklagyepek (Stipo-Festucetalia pallentis) • 6250* Síksági pannon löszgyepek
Érintett közösségi jelentőségű fajok:	• Nincs érintett faj.
Érintett, egyéb kiemelt fajok:	• Fogaslevelű bükköny (*Vicia nardobonensis*) • Hengeresfészkű peremizs (*Inula germanica*) • Fürge gyík (*Lacerta agilis*)

Gazdálkodáshoz köthető általános kezelési javaslatok:	Az élőhelyek rendszeres kezelést nem igényelnek, intenzív gazdálkodásra nem alkalmasak, az a természeti értékek gyors elvesztésével jár. A területen 5-10 évente gondoskodni kell a cserjék visszaszorításáról és a fűavar felhalmozódásának megakadályozásáról.
Gazdálkodáshoz köthető, kezelési egységre vonatkozó konkrét kezelési előírás-javaslatok:	<u>Kötelezően betartandó előírások:</u> • *269/2007. (X. 18.) Korm. rendelet* a NATURA 2000 gyepterületek fenntartásának földhasználati szabályairól • *Tvt. 18. § (4) bekezdése*: „Tilos a természetes és természetközeli állapotú vízfolyások, vizes élőhelyek partvonalától számított 1000 méteren belül - a vízkárelhárításhoz szükséges vegyi anyagok kivételével - a külön jogszabályban meghatározott, a vizekre és a vízben élő szervezetre veszélyes vegyi anyagok kijuttatása, elhelyezése." <u>Javasolt előírások:</u> • Korlátozásra javasolt mezőgazdasági műveletek: o Felülvetés nem megengedett. (GY01) o Vegyszeres gyomirtás nem megengedett. (GY02) o Tárcsázás nem megengedett. (GY10) o Kiszántás nem megengedett. (GY13) o Fogasolás nem megengedett. (GY09) o A területen trágyadepónia, széna és szalmakazlak nem helyezhetők el. (GY116) • Használat: o Legeltetés és kaszálás nem végezhető, a területet kezelés nélkül történő fenntartása. (GY21) o A gyepek cserjésedésének megakadályozása, azonban a szórtan jelentkező őshonos cserjék megőrzése. (GY28)
Élőhelyrekonstrukciós és élőhelyfejlesztési javaslatok:	A területen folyamatban lévő cserjevisszaszorításon kívül további beavatkozásra jelenleg nincs szükség.
Kezelési javaslatok indoklása:	A javaslatok a fenti közösségi jelentőségű élőhelyek és fajok védelmében kerültek megfogalmazásra. Az érintett kis területű élőhely évtizedek óta stabil helyzetű, a cserjék időszakonkénti visszaszorításán kívül nem igényel beavatkozást.

Kezelési egység kódja:	GY-03
Kezelési egység meghatározása:	Legeltetéssel fenntartandó szikes és száraz gyepek, illetve a közéjük ékelődő jellegtelen mocsárrétek és száraz gyepek egy része. A kezelési egységbe alapvetően a Sarród és Fertőszéplak határában található gyepek kerültek besorolásra. KTT-re és KMT-re egyaránt érvényes. Elhelyezkedését ld. 3.2.5.1. mellékletben.
Kezelési egység megfeleltetése:	
Érintett ÁNÉR élőhelyek:	• Lápi zsombékosok (B4) • Zsiókás és sziki kákás szikes mocsarak (B6) • Szikes rétek (F2) • Padkás szikesek, szikes tavak iszap- és vakszik növényzete (F5) • Erdőssztyeprétek, félszáraz irtásrétek, száraz magaskórósok (H4) • Jellegtelen fátlan vizes élőhelyek (OA) (egy része) • Jellegtelen üde gyepek (OB) (egy része) • Jellegtelen száraz-félszáraz gyepek (OC) (egy része) • Lágyszárú özönfajok állományai (OD) • Taposott gyomnövényzet és ruderális iszapnövényzet (OG)

	• Magaskórós ruderális gyomnövényzet (OF) • Galagonyás-kökényes cserjések (P2b) • Idegenhonos cserje vagy japánkeserűfű fajok uralta állományok (P2c)
Érintett Natura 2000 élőhelyek:	• 1530* Pannon szikesek • 6410 Kékperjés láprétek • 7210* Télisásosok • 7230 Mészkedvelő üde láp- és sásrétek
Érintett közösségi jelentőségű fajok:	• Vöröshasú unka (*Bombina bombina*) • Kisfészkű aszat (*Cirsium brachycephalum*) • Ürge (*Spermophillus citellus*) • Nagy lilik (*Anser albifrons*) • Nyári lúd (*Anser anser*) • Kis lilik (*Anser erythropus*) • Vetési lúd (*Anser fabalis*) • Parlagi sas (*Aquila heliaca*) • Vörösnyakú lúd (*Branta ruficollis*) • Barna rétihéja (*Circus aeruginosus*) • Nagy kócsag (*Egretta alba*) • Kis kócsag (*Egretta garzetta*) • Rétisas (*Haliaeetus albicilla*)
Érintett, egyéb kiemelt fajok:	• Agárkosbor (*Orchis morio*) • Pókbangó (*Ophrys sphecodes*) • Mocsári kosbor (*Orchis palustris*) • Kormos csáté (*Schoenus nigricans*)
Gazdálkodáshoz köthető általános kezelési javaslatok:	Az élőhelyek rendszeres kezelést igényelnek, ugyanakkor intenzív gazdálkodásra nem alkalmasak, az a természeti értékek gyors elvesztésével jár. Extenzív legeltetéssel, időszakos árasztással, szükség esetén tisztító kaszálás biztosításával tartandók fent. Az elnádasodás ellen, ha szükséges, akkor intenzívebb legeltetéssel lehet védekezni. A tisztító kaszálásokat a zsombékos területeken (*Schoenus nigricans, Juncus maritimus*) csak magas (15-20 cm) tarlóval lehet végezni. A keskenylevelű ezüstfa elterjedésének visszaszorítása szükséges.

Gazdálkodáshoz köthető, kezelési egységre vonatkozó konkrét kezelési előírás-javaslatok:	<u>Kötelezően betartandó előírások:</u>
	• *269/2007. (X. 18.) Korm. rendelet* a NATURA 2000 gyepterületek fenntartásának földhasználati szabályairól
	• *Tvt. 18. § (1) bekezdése*: „A természetes és természetközeli állapotú vizes élőhelyen, a természeti értékek fennmaradásához, a természeti rendszerek megóvásához, fenntartásához szükséges vízmennyiséget (ökológiai vízmennyiség) mesterséges beavatkozással elvonni nem lehet.”
	• *Tvt. 18. § (4) bekezdése*: „Tilos a természetes és természetközeli állapotú vízfolyások, vizes élőhelyek partvonalától számított 1000 méteren belül - a vízkárelhárításhoz szükséges vegyi anyagok kivételével - a külön jogszabályban meghatározott, a vizekre és a vízben élő szervezetre veszélyes vegyi anyagok kijuttatása, elhelyezése.”
	<u>Javasolt előírások:</u>
	• Korlátozásra javasolt mezőgazdasági műveletek:
	  ○ Felülvetés nem megengedett. (GY01)
	  ○ Vegyszeres gyomirtás nem megengedett. (GY02)
	  ○ Tárcsázás nem megengedett. (GY10)

	○ Kiszántás nem megengedett. (GY13) ○ Fogasolás nem megengedett. (GY09) ○ A területen trágyadepónia, széna és szalmakazlak nem helyezhetők el. (GY116) • Használat: ○ Legeltetéssel és szükség esetén tisztító kaszálással történő hasznosítás. (GY19) – *természetvédelmi prioritás az extenzív legeltetés* ○ A gyepek cserjésedésének megakadályozása, azonban a szórtan jelentkező őshonos cserjék megőrzése. (GY28) ○ A gyepterületen előforduló őshonos hagyásfák, hagyásfa csoportok (delelő fák), valamint cserjés foltok meghagyása. (GY33) ○ Erősen fertőzött foltok sokkoló kaszálással történő kezelése évente legalább háromszor. (GY108) - *özönnövényekkel, gyomokkal* ○ Inváziós fás szárúak mechanikus irtása. (GY26) ○ Gyepterületen előforduló, 1,5 m-nél magasabb tájidegen faegyedeket vegyszeres kezelését lábon állva szükséges elvégezni (törzs megfúrása, vegyszer injektálása); a hatékonyság érdekében a kezelés fafajtól függően a vegetációs időszak kezdetén (április-május) vagy végén (augusztus-szeptember) végezhető. (GY34) ○ Nem speciális növényvédő szer kijuttatása esetén az inváziós fásszárúak vegyszeres irtása a területileg illetékes hatóság engedélye alapján lehetséges. (GY27) • Legeltetés esetén: ○ Legeltetési sűrűség 0,2-0,4 állategység/ha. (GY40) ○ A legeltetés április 24. és október 31. között lehetséges. (GY45) ○ Legeltetéses hasznosítás esetén legalább 10 cm-es gyepmagasság biztosítása. (GY135) – *üde gyepek esetében)* ○ Szakaszoló legeltetés esetén legeltetési terv készítése és egyeztetése a működési terület szerinti nemzeti park igazgatósággal. (GY48) ○ Villanypásztor használata esetén egy szakasz területe nem haladhatja meg a 20 ha-t. (GY51) ○ Villanypásztor használata esetén egy szakasz területe nem lehet kisebb 5-ha-nál. (GY53) ○ Inváziós növényekkel fertőzött gyepben csak a mentesítést követően lehet legeltetni. (GY58) ○ Legeltethető állatfaj: szarvasmarhafélék. (GY67) ○ Legeltethető állatfaj: juh. (GY69) ○ Éjszakázó helyek, ideiglenes karámok és jószágállások helyét a működési terület szerinti nemzetipark-igazgatósággal egyeztetni szükséges. (GY117) • Tisztító kaszálás esetén: ○ Tisztító kaszálás, szárzúzás szeptember 1. után kezdhető meg, amely alól kivételt képez július 15-ei dátummal az inváziós növényfajok konkrét állományait érintő kaszálás és szárzúzás. (GY112) – *a zsombékos területeken a tisztító kaszálás csak magas tarlóval (15-20 cm) végezhető.* ○ Dobkasza és talaj meghajtású rendsodró, rendkezelő használata nem megengedett. (GY08) ○ A széna összegyűtése és eltávolítása a területről a kaszálást követő 2 héten belül. (GY86)

	○ Mozaikos kaszálás folytatása, egybefüggő kaszált terület nem haladhatja meg az 5 ha-t, vagy a terület 30%-át. A kaszálások között legalább 1 hét teljen el. (GY91) ○ 15-20% kaszálatlan terület meghagyása parcellánként. (GY95) ○ A kaszálatlan területet évente más helyen történő kialakítása. (GY99) ○ Fokozottan védett földön fészkelő madárfaj fészkének, fiókáinak megtalálása esetén a betakarítás, illetve a kaszálás felfüggesztése, és haladéktalanul a működési terület szerinti nemzeti park igazgatóság értesítése, akinek a javaslata alapján a talált fészek körül 0,5-1 hektáros védőterületet kialakítása. (GY103)
Élőhelyrekonstrukciós és élőhelyfejlesztési javaslatok:	A terjedő keskenylevelű ezüstfa visszaszorítása. Meglévő lecsapoló árkok megszüntetése vagy vízvisszatartó funkciók kiépítése, ahol az hiányzik.
Kezelési javaslatok indoklása:	A javaslatok a fenti közösségi jelentőségű élőhelyek és fajok védelmében kerültek megfogalmazásra. A kis legelő nyomással végzett extenzív legeltetés lassítja a fűavar felhalmozódást és nádasodást. A túllegeltetés esetén azonban az értékes szikes és száraz gyepek gyorsan pusztulásnak, gyomosodásnak indulnak.

Kezelési egység kódja:	GY-04
Kezelési egység meghatározása:	Kaszálással fenntartandó üde és nedves gyepek, elsősorban a Fertő-medence déli és nyugati partján. Ezen gyepek esetében a természetvédelmi cél a jelenlegi állapot fenntartás és javítása. KTT-re és KMT-re egyaránt érvényes. Elhelyezkedését ld. 3.2.5.1. mellékletben.
Kezelési egység megfeleltetése:	
Érintett ÁNÉR élőhelyek:	• Nem tőzegképző nádasok, gyékényesek és tavikákások (B1a) • Nem zsombékoló magassásrétek (B5) • Meszes láprétek, rétlápok (D1) • Kékperjés láprétek (D2) • Mocsárrétek (D34) • Erdőssztyeprétek, félszáraz irtásrétek, száraz magaskórósok (H4) • Jellegtelen fátlan vizes élőhelyek (OA) (egy része) • Jellegtelen üde gyepek (OB) (egy része) • Jellegtelen száraz-félszáraz gyepek (OC) (egy része) • Lágyszárú özönfajok állományai (OD) • Taposott gyomnövényzet és ruderális iszapnövényzet (OG) • Magaskórós ruderális gyomnövényzet (OF) • Üde és nedves cserjések (P2a) (egy része) • Galagonyás-kökényes cserjések (P2b) (egy része) • Idegenhonos cserje vagy japánkeserűfű fajok uralta állományok (P2c) (egy része) • Évelő, intenzív szántóföldi kultúrák (T2) • Kertvárosok, szabadidő létesítmények (U2)
Érintett Natura 2000 élőhelyek:	• 6410 Kékperjés láprétek • 6440 *Cnidion dubii* folyóvölgyeinek mocsárrétjei • 7210* Meszes lápok télisással (*Cladium mariscus*) és a *Caricion davallianae* fajaival • 7230 Mészkedvelő (meszes talajú) üde láp- és sásrétek

Érintett közösségi jelentőségű fajok:	• Kisfészkű aszat (*Cirsium brachycephalum*) • Magyar tarsza (*Isophya costata*) • Hasas törpecsiga (*Vertigo moulinsiana*) • Nagy tűzlepke (*Lycaena dispar*) • Északi pocok (*Microtus oeconomus*) • Nagy lilik (*Anser albifrons*) • Nyári lúd (*Anser anser*) • Kis lilik (*Anser erythropus*) • Vetési lúd (*Anser fabalis*) • Parlagi sas (*Aquila heliaca*) • Vörösnyakú lúd (*Branta ruficollis*) • Barna rétihéja (*Circus aeruginosus*) • Nagy kócsag (*Egretta alba*) • Kis kócsag (*Egretta garzetta*) • Rétisas (*Haliaeetus albicilla*)
Érintett, egyéb kiemelt fajok:	• Lápi sás (*Carex davalliana*) • Mocsári csorbóka (*Sonchus palustris*) • Pókbangó (*Ophrys sphecodes*) • Mocsári kosbor (*Orchis palustris*) • Kormos csáté (*Schoenus nigricans*) • Tundrasáska (*Stethophyma grossum*) • Fürge gyík (*Lacerta agilis*)
Gazdálkodáshoz köthető általános kezelési javaslatok:	Az élőhelyek rendszeres, évi egyszeres kaszálást igényelnek. A kaszálások során kaszálatlanul hagyott területek fennhagyásával biztosítani lehet a gyepekhez kötődő állatvilág fennmaradását. Nem megfelelő használat vagy felhagyás esetén veresgyűrűs som és keskenylevelű ezüstfa terjedhet el rajtuk, így mind az őshonos cserjefajok, mind az inváziós fa- és cserjefajok visszaszorítását biztosítani kell. Minden üde gyep esetében problémaként jelentkezik a kiszáradás, ami a csapadékhiány mellett az évtizedekkel korábban kialakított belvízelvezető rendszer működése súlyosbít. A vízelvezető rendszer felülvizsgálata, szükség esetén megszüntetése a lehető leghamarabb javasolt.

Gazdálkodáshoz köthető, kezelési egységre vonatkozó konkrét kezelési előírás-javaslatok:	<u>Kötelezően betartandó előírások:</u>
	• *269/2007. (X. 18.) Korm. rendelet* a NATURA 2000 gyepterületek fenntartásának földhasználati szabályairól
	• *Tvt. 18. § (1) bekezdése*: „A természetes és természetközeli állapotú vizes élőhelyen, a természeti értékek fennmaradásához, a természeti rendszerek megóvásához, fenntartásához szükséges vízmennyiséget (ökológiai vízmennyiség) mesterséges beavatkozással elvonni nem lehet.”
	• *Tvt. 18. § (4) bekezdése*: „Tilos a természetes és természetközeli állapotú vízfolyások, vizes élőhelyek partvonalától számított 1000 méteren belül - a vízkárelhárításhoz szükséges vegyi anyagok kivételével - a külön jogszabályban meghatározott, a vizekre és a vízben élő szervezetre veszélyes vegyi anyagok kijuttatása, elhelyezése.”
	<u>Javasolt előírások:</u>
	• Korlátozásra javasolt mezőgazdasági műveletek:
	  ○ Felülvetés nem megengedett. (GY01)
	  ○ Vegyszeres gyomirtás nem megengedett. (GY02)
	  ○ Tárcsázás nem megengedett. (GY10)
	  ○ Kiszántás nem megengedett. (GY13)

	○ Fogasolás nem megengedett. (GY09) ○ A területen trágyadepónia, széna és szalmakazlak nem helyezhetők el. (GY116) • Használat: ○ Kizárólag kaszálással történő hasznosítás. (GY20) ○ A gyepek cserjésedésének megakadályozása, azonban a szórtan jelentkező őshonos cserjék megőrzése. (GY28) ○ Gépi cserjeirtás csak kemény (száraz vagy fagyott) talajon végezhető. Tartós esőzés után a munkák szüneteltetése, gépekkel mozogni a területen csak annak felszáradása után lehet. A gépi munkavégzés nem károsíthatja a gyepet. (GY130) ○ A cserjék - későbbi kezelések megkönnyítése érdekében - talajszintben való kivágása. (GY131) ○ A levágott növényi részek lehordása a gyepterületről 1 hónapon belül, a kivágott cserjéket tilos a gyepen deponálni. (GY132) ○ Erősen fertőzött foltok sokkoló kaszálással történő kezelése évente legalább háromszor. (GY108) - *(özönnövényekkel, gyomokkal)* ○ Inváziós fás szárúak mechanikus irtása. (GY26) ○ Nem speciális növényvédő szer kijuttatása esetén az inváziós fásszárúak vegyszeres irtása a területileg illetékes hatóság engedélye alapján lehetséges. (GY27) ○ Gyepterületen előforduló, 1,5 m-nél magasabb tájidegen faegyedeket vegyszeres kezelését lábon állva szükséges elvégezni (törzs megfúrása, vegyszer injektálása); a hatékonyság érdekében a kezelés fafajtól függően a vegetációs időszak kezdetén (április-május) vagy végén (augusztus-szeptember) végezhető. (GY34) ○ Cserjeirtás csak szeptember 1. és február 28. közötti időszakban lehetséges. (GY29) • Kaszálás esetén: ○ Kaszálás június 15. előtt a működési terület szerinti nemzeti park igazgatósággal történt egyeztetés alapján lehetséges. (GY71) ○ Mozaikos kaszálás folytatása, egybefüggő kaszált terület nem haladhatja meg az 5 ha-t, vagy a terület 30%-át. A kaszálások között legalább 1 hét teljen el. (GY91) ○ 15-20% kaszálatlan terület meghagyása parcellánként. (GY95) ○ 20-30% kaszálatlan terület meghagyása parcellánként. (GY96) ○ A kaszálatlan területet kaszálásonként más helyen történő kialakítása. (GY98) ○ A kaszálatlan területet évente más helyen történő kialakítása. (GY99) ○ A gyepterület kaszálása, szárzúzása esetén minimum 10 cm-es fűtarló biztosítása. (GY92) ○ Fokozottan védett földön fészkelő madárfaj fészkének, fiókáinak megtalálása esetén a betakarítás, illetve a kaszálás felfüggesztése, és haladéktalanul a működési terület szerinti nemzeti park igazgatóság értesítése, akinek a javaslata alapján a talált fészek körül 0,5-1 hektáros védőterületet kialakítása. (GY103) ○ Amennyiben inváziós gyomokkal fertőzött területen költ

	fokozottan védett madár, a terület tisztítását csak a megengedett kaszálási időpont után szabad kezdeni. (GY101) o A kaszálás során az inváziós fajokat nem tartalmazó szegélyélőhelyek a kaszálatlan területbe beletartozhatnak. (GY102)
Élőhelyrekonstrukciós és élőhelyfejlesztési javaslatok:	A terjedő keskenylevelű ezüstfa, veresgyűrűs som, nád, közönséges dió és amerikai kőris visszaszorítása. Meglévő lecsapoló árkok megszüntetése vagy vízvisszatartó funkciók kiépítése, ahol az hiányzik.
Kezelési javaslatok indoklása:	A javaslatok a fenti közösségi jelentőségű élőhelyek és fajok védelmében kerültek megfogalmazásra. Az élőhelyek rendszeres kaszálást igényelnek. A kezelési egységbe sorolt gyepek egy részén jelenleg is már jelentős mennyiségben fordulhatnak elő cserjék, magas aranyvessző, néhány helyen a keskenylevelű ezüstfa. Ezeken a területeken a cserjék visszaszorítását és az inváziós fajok irtását minél hamarabb el kell végezni. A kaszálások során nagyon fontos az élőhelyek mozaikos kaszálása, a kaszálatlanul hagyott területek búvóhelyül szolgálnak a területen élő állatfajok számára.

Kezelési egység kódja:	GY-05
Kezelési egység meghatározása:	Kaszálással és/vagy legeltetéssel fenntartandó gyepek. A kezelési egységbe sorolt, meglehetősen sokrétű élőhelyek esetében mindkét használati mód elfogadható természetvédelmi szempontból, de mindenképpen rendszeres kezelést igényelnek. KTT-re és KMT-re egyaránt érvényes. Elhelyezkedését ld. 3.2.5.1. mellékletben.
Kezelési egység megfeleltetése:	
Érintett ÁNÉR élőhelyek:	• Nem tőzegképző nádasok, gyékényesek és tavikákások (B1a) • Nem zsombékoló magassásrétek (B5) • Zsiókás és sziki kákás szikes mocsarak (B6) • Meszes láprétek, rétlápok (D1) • Kékperjés láprétek (D2) • Mocsárrétek (D34) • Szikes rétek (F2) • Erdőssztyeprétek, félszáraz irtásrétek, száraz magaskórósok (H4) • Jellegtelen fátlan vizes élőhelyek (OA) (egy része) • Jellegtelen üde gyepek (OB) (egy része) • Jellegtelen száraz-félszáraz gyepek (OC) (egy része) • Lágyszárú özönfajok állományai (OD) • Taposott gyomnövényzet és ruderális iszapnövényzet (OG) • Magaskórós ruderális gyomnövényzet (OF) • Üde és nedves cserjések (P2a) (egy része) • Galagonyás-kökényes cserjések (P2b) (egy része) • Idegenhonos cserje vagy japánkeserűfű fajok uralta állományok (P2c) (egy része) • Évelő, intenzív szántóföldi kultúrák (T2) • Kertvárosok, szabadidő létesítmények (U2)
Érintett Natura 2000 élőhelyek:	• 6210* Meszes alapkőzetű féltermészetes száraz gyepek és cserjésedett változataik (Festuco-Brometalia) fontos orchidea-lelőhelyei

	• 6250* Síksági pannon löszgyepek • 6410 Kékperjés láprétek • 6440 *Cnidion dubii* folyóvölgyeinek mocsárrétjei
Érintett közösségi jelentőségű fajok:	• Kisfészkű aszat (*Cirsium brachycephalum*) • Nagy tűzlepke (*Lycaena dispar*) • Nagy lilik (*Anser albifrons*) • Nyári lúd (*Anser anser*) • Kis lilik (*Anser erythropus*) • Vetési lúd (*Anser fabalis*) • Parlagi sas (*Aquila heliaca*) • Vörösnyakú lúd (*Branta ruficollis*) • Barna rétihéja (*Circus aeruginosus*) • Nagy kócsag (*Egretta alba*) • Kis kócsag (*Egretta garzetta*) • Rétisas (*Haliaeetus albicilla*)
Érintett, egyéb kiemelt fajok:	• Lápi sás (*Carex davalliana*) • Mocsári csorbóka (*Sonchus palustris*) • Mocsári kosbor (*Orchis palustris*) • Kormos csáté (*Schoenus nigricans*)
Gazdálkodáshoz köthető általános kezelési javaslatok:	Az élőhelyek rendszeres kezelést igényelnek a cserjésedés és az özönnövények terjedésének megakadályozása érdekében. Keskenylevelű ezüstfa és amerikai kőris elterjedésének visszaszorítása szükséges.

Gazdálkodáshoz köthető, kezelési egységre vonatkozó konkrét kezelési előírás-javaslatok:	<u>Kötelezően betartandó előírások:</u>
	• *269/2007. (X. 18.) Korm. rendelet* a NATURA 2000 gyepterületek fenntartásának földhasználati szabályairól
	• *Tvt. 18. § (1) bekezdése*: „A természetes és természetközeli állapotú vizes élőhelyen, a természeti értékek fennmaradásához, a természeti rendszerek megóvásához, fenntartásához szükséges vízmennyiséget (ökológiai vízmennyiség) mesterséges beavatkozással elvonni nem lehet.”
	• *Tvt. 18. § (4) bekezdése*: „Tilos a természetes és természetközeli állapotú vízfolyások, vizes élőhelyek partvonalától számított 1000 méteren belül - a vízkárelhárításhoz szükséges vegyi anyagok kivételével - a külön jogszabályban meghatározott, a vizekre és a vízben élő szervezetre veszélyes vegyi anyagok kijuttatása, elhelyezése.”
	<u>Javasolt előírások:</u>
	• Korlátozásra javasolt mezőgazdasági műveletek:
	  ○ Felülvetés nem megengedett. (GY01)
	  ○ Vegyszeres gyomirtás nem megengedett. (GY02)
	  ○ Tárcsázás nem megengedett. (GY10)
	  ○ Kiszántás nem megengedett. (GY13)
	  ○ Fogasolás nem megengedett. (GY09)
	  ○ A területen trágyadepónia, széna és szalmakazlak nem helyezhetők el. (GY116)
	• Használat:
	  ○ Legeltetéssel és/vagy kaszálással történő hasznosítás. (GY22)
	  ○ A gyepek cserjésedésének megakadályozása, azonban a szórtan jelentkező őshonos cserjék megőrzése. (GY28)
	  ○ Gépi cserjeirtás csak kemény (száraz vagy fagyott) talajon végezhető. Tartós esőzés után a munkák szüneteltetése, gépekkel mozogni a területen csak annak felszáradása után

	lehet. A gépi munkavégzés nem károsíthatja a gyepet. (GY130) ○ A cserjék - későbbi kezelések megkönnyítése érdekében - talajszintben való kivágása. (GY131) ○ A levágott növényi részek lehordása a gyepterületről 1 hónapon belül, a kivágott cserjéket tilos a gyepen deponálni. (GY132) ○ Erősen fertőzött foltok sokkoló kaszálással történő kezelése évente legalább háromszor. (GY108) - *(özönnövényekkel, gyomokkal)* ○ Inváziós fás szárúak mechanikus irtása. (GY26) ○ Nem speciális növényvédő szer kijuttatása esetén az inváziós fásszárúak vegyszeres irtása a területileg illetékes hatóság engedélye alapján lehetséges. (GY27) ○ Gyepterületen előforduló, 1,5 m-nél magasabb tájidegen faegyedeket vegyszeres kezelését lábon állva szükséges elvégezni (törzs megfúrása, vegyszer injektálása); a hatékonyság érdekében a kezelés fafajtól függően a vegetációs időszak kezdetén (április-május) vagy végén (augusztus-szeptember) végezhető. (GY34) ○ Cserjeirtás csak szeptember 1. és február 28. közötti időszakban lehetséges. (GY29) • Legeltetés esetén: ○ Legeltetési sűrűség 0,2-0,4 állategység/ha. (GY40) ○ A legeltetés április 24. és október 31. között lehetséges. (GY45) ○ Legeltetéses hasznosítás esetén legalább 10 cm-es gyepmagasság biztosítása. (GY135) – *üde gyepek esetében)* ○ Szakaszoló legeltetés esetén legeltetési terv készítése és egyeztetése a működési terület szerinti nemzeti park igazgatósággal. (GY48) ○ Villlanypásztor használata esetén egy szakasz területe nem haladhatja meg a 20 ha-t. (GY51) ○ Villanypásztor használata esetén egy szakasz területe nem lehet kisebb 5-ha-nál. (GY53) ○ Inváziós növényekkel fertőzött gyepben csak a mentesítést követően lehet legeltetni. (GY58) ○ Legeltethető állatfaj: szarvasmarhafélék. (GY67) ○ Legeltethető állatfaj: juh. (GY69) ○ Éjszakázó helyek, ideiglenes karámok és jószágállások helyét a működési terület szerinti nemzetipark-igazgatósággal egyeztetni szükséges. (GY117) • Tisztító kaszálás esetén: ○ Tisztító kaszálás, szárzúzás szeptember 1. után kezdhető meg, amely alól kivételt képez július 15-ei dátummal az inváziós növényfajok konkrét állományait érintő kaszálás és szárzúzás. (GY112) – *a zsombékos területeken a tisztító kaszálás csak magas tarlóval (15-20 cm) végezhető.* ○ Dobkasza és talaj meghajtású rendsodró, rendkezelő használata nem megengedett. (GY08) ○ A széna összegyűtése és eltávolítása a területről a kaszálást követő 2 héten belül. (GY86) ○ Mozaikos kaszálás folytatása, egybefüggő kaszált terület nem haladhatja meg az 5 ha-t, vagy a terület 30%-át. A kaszálások között legalább 1 hét teljen el. (GY91) ○ 15-20% kaszálatlan terület meghagyása parcellánként.

	(GY95) ○ A kaszálatlan területet évente más helyen történő kialakítása. (GY99) ○ Fokozottan védett földön fészkelő madárfaj fészkének, fiókáinak megtalálása esetén a betakarítás, illetve a kaszálás felfüggesztése, és haladéktalanul a működési terület szerinti nemzeti park igazgatóság értesítése, akinek a javaslata alapján a talált fészek körül 0,5-1 hektáros védőterületet kialakítása. (GY103) • Kaszálás esetén: ○ Kaszálás június 15. előtt a működési terület szerinti nemzeti park igazgatósággal történt egyeztetés alapján lehetséges. (GY71) ○ Mozaikos kaszálás folytatása, egybefüggő kaszált terület nem haladhatja meg az 5 ha-t, vagy a terület 30%-át. A kaszálások között legalább 1 hét teljen el. (GY91) ○ 15-20% kaszálatlan terület meghagyása parcellánként. (GY95) ○ A kaszálatlan területet évente más helyen történő kialakítása. (GY99) ○ A gyepterület kaszálása, szárzúzása esetén minimum 10 cm-es fűtarló biztosítása. (GY92) ○ Fokozottan védett földön fészkelő madárfaj fészkének, fiókáinak megtalálása esetén a betakarítás, illetve a kaszálás felfüggesztése, és haladéktalanul a működési terület szerinti nemzeti park igazgatóság értesítése, akinek a javaslata alapján a talált fészek körül 0,5-1 hektáros védőterületet kialakítása. (GY103) ○ Amennyiben inváziós gyomokkal fertőzött területen költ fokozottan védett madár, a terület tisztítását csak a megengedett kaszálási időpont után szabad kezdeni. (GY101)
Élőhelyrekonstrukciós és élőhelyfejlesztési javaslatok:	A terjedő keskenylevelű ezüstfa, veresgyűrűs som, nád, közönséges dió és amerikai kőris visszaszorítása. Meglévő lecsapoló árkok megszüntetése vagy vízvisszatartó funkciók kiépítése, ahol az hiányzik.
Kezelési javaslatok indoklása:	A javaslatok a fenti közösségi jelentőségű élőhelyek és fajok védelmében kerültek megfogalmazásra. Az élőhelyek rendszeres kaszálást igényelnek. A kezelési egységbe sorolt gyepek egy részén jelenleg is már jelentős mennyiségben fordulhatnak elő cserjék, magas aranyvessző, néhány helyen a keskenylevelű ezüstfa. Ezeken a területeken a cserjék visszaszorítását és az inváziós fajok irtását minél hamarabb el kell végezni. A kaszálások során nagyon fontos az élőhelyek mozaikos kaszálása, a kaszálatlanul hagyott területek búvóhelyül szolgálnak a területen élő állatfajok számára.

Erdőgazdálkodás

Bár a Fertő medence alapvetően nem erdőkkel borított terület, a gyepekhez hasonlóan, itt a fásszárú növényzettel borított területek esetében sem lehetséges egységes kezelésben gondolkodni. A kezelési egységek kialakításakor az élőhely-típus mellett figyelembe vettük a jelenlegi állapotot, a természetvédelmi célkitűzéseket és az előforduló közösségi jelentőségű fajok élőhelyi igényeit.
Az ER-01 kezelési egységbe kerültek az árkok, utak menti fasorok és erdősávok. Ezek egy részében jelentős a fásszárú özönnövények aránya, melyek folyamatos visszaszorítása és a termőhelynek megfelelő, őshonos fa- és cserjefajok arányának növelése természetvédelmi cél.
Az ER-02 kezelési egységben a területen található üde cserjések, többnyire rekettyefűzesek, fűzlápok, illetve a másodlagosan kialakult homogén veresgyűrűs somosok (gyakran jelentős keskenylevelű ezüstfa eleggyel) kerültek besorolásra. Rendszeres kezelést nem igényelnek, a betelepedő inváziós fásszárúak eltávolítását azonban időnként el kell végezni. A kezelési egységbe sorolt területek esetében a természetvédelmi cél megoszlik. A jó természetességű, helyenként már láposodó rekettyefüzesek esetében a spontán szukcesszió érvényesülése a cél. A jellegtelen, másodlagosan kialakult, többnyire ezüstfával és amerikai kőrissel elegyes veresgyűrűs somosok esetében az eredeti gyep vagy mocsár helyreálítása a cél.
Az ER-03 kezelési egységbe került besorolásra a terület egyetlen száraz lomboserdeje, mely jelenleg számos faj utolsó élőhelyét biztosítja, továbbá ide tartoznak a faanyagtermelést nem szolgáló üzemmódba sorolt erdők, nagyobb őshonos fajokból álló facsoportok és cserjések, illetve egyes vízfolyások árnyaló állományai, ahol a természetvédelmi cél a lehető legkisebb beavatkozással a természetes folyamatok biztosítása. Ezek a többnyire jó természetességű állományok számos faj számára biztosítanak menedéket, alapvetően nem igényelnek kezelést, de esetenként szükséges lehet beavatkozás, elsősorban az özönnövények terjedésének megakadályozása érdekében.
Az ER-04 kezelési egységbe sorolt erdőket, fasorokat, facsoportokat tájidegen fafajok (keskenylevelű ezüstfa, amerikai kőris, fehér akác, feketedió, vöröstölgy stb.) alkotják. Az egységbe sorolt területek esetében széles lehetőség kínálkozik élőhelyfejlesztésre, akár szerkezetátalakítás révén.
Az ER-05 kezelési egységbe az őshonos fafajú fiatalosok, felújítás alatt álló területek, illetve azon jellegtelen, ültetvényszerű középkorú erdők kerültek besorolásra, amelyek állapota megfelelő kezeléssel javítható.

Kezelési egység kódja:	ER-01
Kezelési egység meghatározása:	Gyepek (és szántók) közti, csatornák és utak menti fasorok, facsoportok, bokorsávok. Gyakran gyepekkel vagy mocsarakkal mozaikosan fordulnak elő. KTT-re és KMT-re egyaránt érvényes. Elhelyezkedését ld. 3.2.5.1. mellékletben.
Kezelési egység megfeleltetése:	
Érintett ÁNÉR élőhelyek:	• Nem tőzegképző nádasok, gyékényesek és tavikákások (B1a) • Csatornák, szabályozott patakok, mesterséges tavak parti zónájában és közvetlen partközeli víztestében kialakult fragmentális mocsarak és kisebb hínarasok (BA) • Jellegtelen fátlan vizes élőhelyek (OA) (egy része) • Jellegtelen üde gyepek (OB) (egy része) • Jellegtelen száraz-félszáraz gyepek (OC) (egy része) • Üde és nedves cserjések (P2a) (egy része) • Galagonyás-kökényes cserjések (P2b) (egy része) • Idegenhonos cserje vagy japánkeserűfű fajok uralta állományok (P2c) (egy része) • Őshonos fajú facsoportok, fasorok, erdősávok (RA) (részben) • Keményfás jellegtelen vagy telepített egyéb erdők (RC) (részben) • Őshonos lombos fafajokkal elegyes idegenhonos lombos és vegyes erdők (RDb) (részben) • Nem őshonos fafajok spontán állományai (S6) (részben) • Nem őshonos fajú facsoportok, erdősávok és fasorok (S7) (részben)
Érintett Natura 2000 élőhelyek:	• Nincs érintett élőhely.

Érintett közösségi jelentőségű fajok:	• Nincs érintett faj.
Érintett, egyéb kiemelt fajok:	• Közönséges késeidenevér (*Eptesicus serotinus*) • Szoprán törpedenevér (*Pipistrellus pygmaeus*) • Fehérszélű törpedenevér (*Pipistrellus kuhlii*) • Rőt koraidenevér (*Nyctalus noctula*)
Gazdálkodáshoz köthető általános kezelési javaslatok:	A nem őshonos és inváziós fajok folyamatos eltávolítása szükséges, szükség esetén őshonos fa- és cserjefajokkal való pótlással. Az egység területén megmaradt nádas és gyepes élőhelyek fenntartása kívánatos. A gyepek rovására történő terjeszkedést megfelelő kezeléssel kell akadályozni. Az esetleges fakivágásokat, cserjeirtásokat úgy kell megtervezni, hogy az árkok felett az árnyaló állomány funkcióját betöltse. Egy-egy beavatkozás során, kivéve az inváziós fajok irtását, maximum az állomány 30%-a érinthető.
Gazdálkodáshoz köthető, kezelési egységre vonatkozó konkrét kezelési előírás-javaslatok:	<u>Kötelezően betartandó előírások:</u> • *Tvt. 18. § (1) bekezdése*: „A természetes és természetközeli állapotú vizes élőhelyen, a természeti értékek fennmaradásához, a természeti rendszerek megóvásához, fenntartásához szükséges vízmennyiséget (ökológiai vízmennyiség) mesterséges beavatkozással elvonni nem lehet.” • *Tvt. 18. § (4) bekezdése*: „Tilos a természetes és természetközeli állapotú vízfolyások, vizes élőhelyek partvonalától számított 1000 méteren belül - a vízkárelhárításhoz szükséges vegyi anyagok kivételével - a külön jogszabályban meghatározott, a vizekre és a vízben élő szervezetre veszélyes vegyi anyagok kijuttatása, elhelyezése.” <u>Javasolt előírások:</u> • Inváziós fás szárúak mechanikus irtása. (GY26) • Az inváziós gyomok virágzásban történő kaszálása. (GY107) • Az idegenhonos fa- és cserjefajok egyedeinek eltávolítása során tekintettel kell lenni a túlzott mértékű kitermelés okozta lékesedés elkerülésére a kitermelésre kerülő egyedek kijelölésével vagy a kitermelt idegenhonos fajok egyedeinek helyén, kézi munkával, talaj-előkészítés nélkül, mesterséges felújítás elvégzésével. (E77) • A cserjeirtás megkezdésének időpontját legalább 5 nappal korábban írásban a működési terület szerinti nemzeti park igazgatóságnak szükséges bejelenteni, valamint a meghagyásra szánt cserjéket, cserjefoltokat a működési terület szerinti nemzeti park igazgatósággal egyeztetni. (GY31) • Fakitermelés augusztus 15. és február 1. között. (E44) • Fokozottan védett jelölő madárfaj fészkének (madárfajtól függően meghatározott) körzetében fészkelési időszakban az erdőgazdálkodási tevékenység korlátozása. (E20) • Cserjeirtás csak szeptember 1. és február 28. közötti időszakban lehetséges. (GY29) • A ritka fajhoz tartozó, vagy odvas, vagy böhöncös, vagy idős vagy más okból értékes faegyedek kijelölése és megőrzése az elő- és véghasználatok során. (E18) • Kártevők elleni védekezésnél a szelektív szerek vagy biológiai módszerek alkalmazását kell előnyben részesíteni. Nem használhatók olyan hatóanyag tartalmú készítmények, amelyek közösségi jelentőségű, illetve védett fajok egyedeit is

	elpusztítják. (E75)
Élőhelyrekonstrukciós és élőhelyfejlesztési javaslatok:	Meglévő lecsapoló árkok megszüntetése vagy vízvisszatartó funkciók kiépítése, ahol az hiányzik. Néhány helyen megfontolandó az árokrendszer felszámolása helyett a lezárás, vagy vízvisszatartás, így biztosítva szárazabb időszakban a kétéltű fajok számára szaporodóhelyet.
Kezelési javaslatok indoklása:	A javaslatok a környező területeken élő közösségi jelentőségű élőhelyek és fajok védelmében kerültek megfogalmazásra. Az árkok és utak mentén az inváziós fajok visszaszorítása biztosítja a környező közösségi jelentőségű élőhelyeken a meg(újra)fertőződés megelőzését. A területre jutó csapadék visszatartása, a tóba való bejutás lassítása biztosítja a környező láp- és mocsárrétek vízigényét.

Kezelési egység kódja:	ER-02
Kezelési egység meghatározása:	Rendszeres kezelést nem igénylő üde cserjések, többnyire veresgyűrűs som vagy rekettyefűz, zárt állományai, kisebb-nagyobb nyár és fűzfacsoportok. KTT-re és KMT-re egyaránt érvényes. Elhelyezkedését ld. 3.2.5.1. mellékletben.
Kezelési egység megfeleltetése:	
Érintett ÁNÉR élőhelyek:	• Üde és nedves cserjések (P2a) (egy része) • Galagonyás-kökényes cserjések (P2b) (egy része) • Puhafás pionír és jellegtelen erdők (RB) • Őshonos lombos fafajokkal elegyes idegenhonos lombos és vegyes erdők (RDb) (részben)
Érintett Natura 2000 élőhelyek:	• 91E0* Enyves éger (*Alnus glutinosa*) és magas kőris (*Fraxinus excelsior*) alkotta ligeterdők (*Alno-Padion, Alnion incanae, Salicion albae*) – egy részük hosszú távon közösségi jelentőségű élőhellyé (láperdő, lápcserjés) alakulhat
Érintett közösségi jelentőségű fajok:	• Nincs érintett faj.
Érintett, egyéb kiemelt fajok:	• Nincs érintett faj.
Gazdálkodáshoz köthető általános kezelési javaslatok:	Az érintett élőhelyfoltok nagyobb része megfelelő vízellátás esetén kezelést nem igényel. A nem őshonos és inváziós fajok rendszeres visszaszorítása, lehetőség szerint teljes kiirtása szükséges az egyes állományokban. A gyepek rovására történő terjeszkedést megfelelő kezeléssel kell akadályozni.
Gazdálkodáshoz köthető, kezelési egységre vonatkozó konkrét kezelési előírás-javaslatok:	<u>Kötelezően betartandó előírások:</u> • *Tvt. 18. § (1) bekezdése*: „A természetes és természetközeli állapotú vizes élőhelyen, a természeti értékek fennmaradásához, a természeti rendszerek megóvásához, fenntartásához szükséges vízmennyiséget (ökológiai vízmennyiség) mesterséges beavatkozással elvonni nem lehet.” • *Tvt. 18. § (4) bekezdése*: „Tilos a természetes és természetközeli állapotú vízfolyások, vizes élőhelyek partvonalától számított 1000 méteren belül - a vízkárelhárításhoz szükséges vegyi anyagok kivételével - a külön jogszabályban meghatározott, a vizekre és a vízben élő szervezetre veszélyes vegyi anyagok kijuttatása, elhelyezése.” • *269/2007. (X. 18.) Korm. rendelet* a NATURA 2000 gyepterületek fenntartásának földhasználati szabályairól <u>Javasolt előírások:</u>

	• Inváziós fás szárúak mechanikus irtása. (GY26) • Az inváziós gyomok virágzásban történő kaszálása. (GY107) • A cserjeirtás megkezdésének időpontját legalább 5 nappal korábban írásban a működési terület szerinti nemzeti park igazgatóságnak szükséges bejelenteni, valamint a meghagyásra szánt cserjéket, cserjefoltokat a működési terület szerinti nemzeti park igazgatósággal egyeztetni. (GY31) • Fakitermelés augusztus 15. és február 1. között. (E44) • Cserjeirtás csak szeptember 1. és február 28. közötti időszakban lehetséges. (GY29) • A ritka fajhoz tartozó, vagy odvas, vagy böhöncös, vagy idős vagy más okból értékes faegyedek kijelölése és megőrzése az elő- és véghasználatok során. (E18) • Fokozottan védett jelölő madárfaj fészkének (madárfajtól függően meghatározott) körzetében fészkelési időszakban az erdőgazdálkodási tevékenység korlátozása. (E20)
Élőhelyrekonstrukciós és élőhelyfejlesztési javaslatok:	A veresgyűrűs somos, bodzás állományok nagy része (~100 ha) visszaalakítandó kaszálóvá, legelővé, megfelelő vízborítás biztosítása esetén, láprétté, nádassá.
Kezelési javaslatok indoklása:	A javaslatok a környező területeken élő közösségi jelentőségű élőhelyek és fajok védelmében kerültek A kisebb-nagobb, fa- és cserjefoltok értékes mikroélőhelyet jelentenek. Az inváziós fajok visszaszorítása azonban szükséges, mert ez biztosítja a környező közösségi jelentőségű élőhelyeken a meg(újra)fertőződés megelőzését.

Kezelési egység kódja:	ER-03
Kezelési egység meghatározása:	A kezelési egységbe került besorolásra a terület egyetlen száraz lomboserdeje, mely jelenleg számos faj utolsó élőhelyét biztosítja, továbbá a faanyagtermelést nem szolgáló üzemmódba sorolt erdők, nagyobb őshonos fajokból álló facsoportok és cserjések, illetve egyes csatornák árnyaló állománya tartozik ide, ahol a természetvédelmi cél a lehető legkisebb beavatkozással a természetes folyamatok biztosítása. KTT-re és KMT-re egyaránt érvényes. Elhelyezkedését ld. 3.2.5.1. mellékletben.
Kezelési egység megfeleltetése:	
Érintett ÁNÉR élőhelyek:	• Mész- és melegkedvelő tölgyesek (L1) • Cseres-kocsánytalan tölgyesek (L2a) • Üde és nedves cserjések (P2a) • Őshonos fafajú facsoportok, fasorok, erdősávok (RA) – azok, amelyek állapota viszonylag könnyen javítható • Őshonos fafajú keményfás jellegtelen erdők (RC) – azok, amelyek állapota viszonylag könnyen javítható • Őshonos fafajú puhafás jellegtelen vagy pionír erdők (RB) – azok, amelyek állapota viszonylag könnyen javítható • Őshonos lombos fafajokkal elegyes idegenhonos lombos és vegyes erdők (RDb) (részben)
Érintett Natura 2000 élőhelyek:	• 91H0* Pannon molyhos tölgyesek Quercus pubescensszel • 91M0 Pannon cseres-tölgyesek
Érintett közösségi jelentőségű fajok:	• Nyugati piszedenevér (*Barbastella barbastellus*)
Érintett, egyéb kiemelt fajok:	• Közönséges késeidenevér (*Eptesicus serotinus*) • Szoprán törpedenevér (*Pipistrellus pygmaeus*)

	• Fehérszélű törpedenevér (*Pipistrellus kuhlii*) • Rőt koraidenevér (*Nyctalus noctula*) • Vízi denevér (*Myotis daubentonii*)
Gazdálkodáshoz köthető általános kezelési javaslatok:	Az érintett élőhelyek nagyobb része kezelést nem igényel. A nem őshonos és inváziós fajok rendszeres visszaszorítása, lehetőség szerint teljes kiirtása szükséges egyes állományokban. A gyepek rovására történő terjeszkedést megfelelő kezeléssel kell akadályozni.
Gazdálkodáshoz köthető, kezelési egységre vonatkozó konkrét kezelési előírás-javaslatok:	<u>Kötelezően betartandó előírások:</u> • *41/2012. (IV. 27.) VM rendelet* az Európai Mezőgazdasági Vidékfejlesztési Alapból a Natura 2000 erdőterületeken történő gazdálkodáshoz nyújtandó kompenzációs támogatás részletes szabályairól • Hatályos erdőterv előírásai <u>Javasolt előírások:</u> • Meghatározott erdőrészletekben az élőhelyek és fajok védelme érdekében teljes érintetlenség biztosítása az inváziós növényfajok eltávolítására vonatkozó tevékenység kivételével. (E10) • Inváziós fás szárúak mechanikus irtása. (GY26) • Az inváziós gyomok virágzásban történő kaszálása. (GY107) • A cserjeirtás megkezdésének időpontját legalább 5 nappal korábban írásban a működési terület szerinti nemzeti park igazgatóságnak szükséges bejelenteni, valamint a meghagyásra szánt cserjéket, cserjefoltokat a működési terület szerinti nemzeti park igazgatósággal egyeztetni. (GY31) • Fakitermelés augusztus 15. és szeptember 30. között. (E45) • Cserjeirtás csak szeptember 1. és február 28. közötti időszakban lehetséges. (GY29) • A ritka fajhoz tartozó, vagy odvas, vagy böhöncös, vagy idős vagy más okból értékes faegyedek kijelölése és megőrzése az elő- és véghasználatok során. (E18) • Fokozottan védett jelölő madárfaj fészkének (madárfajtól függően meghatározott) körzetében fészkelési időszakban az erdőgazdálkodási tevékenység korlátozása. (E20)
Élőhelyrekonstrukciós és élőhelyfejlesztési javaslatok:	Az állományok esetében a nem őshonos fa- és cserjefajok rendszeres eltávolításán kívül egyéb beavatkozás nem szükséges.
Kezelési javaslatok indoklása:	A kezelési egységbe sorolt állományok esetében a zavartalanság biztosítása és a betelepülő/betelepült inváziós fajok időszakonkénti eltávolítása az egyetlen kezelés, ami szükséges. A javaslatok az érintett közösségi jelentőségű élőhelyek és fajok védelmében kerültek megfogalmazásra.

Kezelési egység kódja:	ER-04
Kezelési egység meghatározása:	A kezelési egységbe sorolt erdőket, fasorokat, facsoportokat tájidegen fafajok (keskenylevelű ezüstfa, amerikai kőris, fehér akác, feketedió, vöröstölgy stb.) alkotják. Az egységbe sorolt területek esetében széles lehetőség kínálkozik élőhelyfejlesztésre, akár szerkezetátalakítás révén. KTT-re és KMT-re egyaránt érvényes. Elhelyezkedését ld. 3.2.5.1. mellékletben.
Kezelési egység megfeleltetése:	
Érintett ÁNÉR élőhelyek:	• Jellegtelen üde gyepek (OB) (mozaikosan) • Lágyszárú özönfajok állományai (OD) (mozaikosan)

	• Üde és nedves cserjések (P2a) (mozaikosan) • Galagonyás-kökényes cserjések (P2b) (mozaikosan) • Idegenhonos cserje vagy japánkeserűfű fajok uralta állományok (P2c) (egy része) • Ültetett akácosok (S1) • Nemesnyarasok (S2) • Egyéb tájidegen lombos erdők (S3) • Erdei- és feketefenyvesek (S4) • Nem őshonos fafajok spontán állományai (S6) • Nem őshonos fajú facsoportok, erdősávok és fasorok (S7) (részben) • Őshonos lombos fafajokkal elegyes idegenhonos lombos és vegyes erdők (RDb) (részben)
Érintett Natura 2000 élőhelyek:	• Nincs érintett élőhely.
Érintett közösségi jelentőségű fajok:	• Nincs érintett faj.
Érintett, egyéb kiemelt fajok:	• Nincs érintett faj.
Gazdálkodáshoz köthető általános kezelési javaslatok:	Az inváziós fásszárúak gyepek rovására történő terjeszkedést megfelelő kezeléssel kell akadályozni.
Gazdálkodáshoz köthető, kezelési egységre vonatkozó konkrét kezelési előírás-javaslatok:	<u>Kötelezően betartandó előírások:</u> • *41/2012. (IV. 27.) VM rendelet az Európai Mezőgazdasági Vidékfejlesztési Alapból a Natura 2000 erdőterületeken történő gazdálkodáshoz nyújtandó kompenzációs támogatás részletes szabályairól* • Hatályos erdőterv előírásai <u>Javasolt előírások:</u> • Az idegenhonos és tájidegen fafajú erdők véghasználata során a táj- és termőhelyhonos fafajok minden egyedének meghagyása (az alsó- és lehetőség szerint a cserjeszintben is). (E64) • A környező gyepterületek védelme érdekében az erdészeti tájidegen fafajok alkotta állományok terjeszkedésének megakadályozása. (E69) • Kártevők elleni védekezésnél a szelektív szerek vagy biológiai módszerek alkalmazását kell előnyben részesíteni. Nem használhatók olyan hatóanyag tartalmú készítmények, amelyek közösségi jelentőségű, illetve védett fajok egyedeit is elpusztítják. (E75)
Élőhelyrekonstrukciós és élőhelyfejlesztési javaslatok:	Az állományok átalakítása a termőhelynek megfelelő természetes élőhellyé (nádas, gyep, mocsár, erdő).
Kezelési javaslatok indoklása:	A Natura 2000 hálózat szempontjából szinte mindig kedvezőbb a hazai fafajok alkotta faállomány. Az intenzíven terjedő fajokból álló állományok a jelölő élőhelyek szomszédságában azokra negatív hatással vannak/lehetnek, ezért lokalizációjuk, illetve fafajcsere indokolt.

Kezelési egység kódja:	ER-05
Kezelési egység meghatározása:	A kezelési egységbe az őshonos fafajú fiatalosok, illetve azon jellegtelen, ültetvényszerű középkorú erdők, továbbá azon spontán kialakult és megőrzendő fás-cserjés területek kerültek besorolásra, amelyek állapota megfelelő kezeléssel javítható. KTT-re érvényes. Elhelyezkedését ld. 3.2.5.1. mellékletben.

Kezelési egység megfeleltetése:	
Érintett ÁNÉR élőhelyek:	• Őshonos fafajú fiatalosok (P1) • Üde és nedves cserjések (P2a) (egy része) • Galagonyás-kökényes cserjések (P2b) (egy része) • Őshonos fajú facsoportok, fasorok, erdősávok (RA) (részben) • Puhafás jellegtelen vagy telepített egyéb erdők (RB) • Idegenhonos tűlevelű fafajokkal elegyes őshonos fafajú erdők (RDb)
Érintett Natura 2000 élőhelyek:	• Nincs érintett élőhely.
Érintett közösségi jelentőségű fajok:	• Nincs érintett faj.
Érintett, egyéb kiemelt fajok:	• Közönséges késeidenevér (*Eptesicus serotinus*) • Szoprán törpedenevér (*Pipistrellus pygmaeus*) • Fehérszélű törpedenevér (*Pipistrellus kuhlii*) • Rőt koraidenevér (*Nyctalus noctula*)
Gazdálkodáshoz köthető általános kezelési javaslatok:	Az érintett élőhelyek nagyobb része rendszeres kezelést nem igényel. A nem őshonos és inváziós fajok rendszeres visszaszorítása, lehetőség szerint teljes kiirtása szükséges egyes állományokban. A gyepek rovására történő terjeszkedést megfelelő kezeléssel kell akadályozni.
Gazdálkodáshoz köthető, kezelési egységre vonatkozó konkrét kezelési előírás-javaslatok:	<u>Kötelezően betartandó előírások:</u> • *41/2012. (IV. 27.) VM rendelet* az Európai Mezőgazdasági Vidékfejlesztési Alapból a Natura 2000 erdőterületeken történő gazdálkodáshoz nyújtandó kompenzációs támogatás részletes szabályairól • Hatályos erdőterv előírásai <u>Javasolt előírások:</u> • A körzeti erdőtervezés során – a közösségi jelentőségű élőhelyek vagy fajok megőrzése érdekében – az erdőterület erre alkalmas erdőrészleteiben a folyamatos erdőborítást biztosító átalakító, szálaló vagy faanyagtermelést nem szolgáló üzemmódra való áttérés. (E03) • A természetes erdőtársulás/közösségi jelentőségű élőhely megfelelő állományszerkezetének kialakítása érdekében a nevelővágások során az alsó lombkorona- és a cserjeszint kialakítása, a kialakult szintek megfelelő záródásának fenntartása. (E27) • Fakitermelés augusztus 15. és február 1. között. (E44) • A nevelővágások során az intenzíven terjedő fafajok teljes mértékű eltávolítása. (E31) • Az erdőrészletben megjelölt mikroélőhelyen legalább 10 m^3/ha, az egyes törzsek legvékonyabb részén legalább 20 cm átmérőt elérő álló és/vagy fekvő holtfa folyamatos fenntartása. (E21) • Inváziós fás szárúak mechanikus irtása. (GY26) • Az inváziós gyomok virágzásban történő kaszálása. (GY107) • A cserjeirtás megkezdésének időpontját legalább 5 nappal korábban írásban a működési terület szerinti nemzeti park igazgatóságnak szükséges bejelenteni, valamint a meghagyásra szánt cserjéket, cserjefoltokat a működési terület szerinti nemzeti park igazgatósággal egyeztetni. (GY31) • Cserjeirtás csak szeptember 1. és február 28. közötti időszakban lehetséges. (GY29)

	• A ritka fajhoz tartozó, vagy odvas, vagy böhöncös, vagy idős vagy más okból értékes faegyedek kijelölése és megőrzése az elő- és véghasználatok során. (E18)
Élőhelyrekonstrukciós és élőhelyfejlesztési javaslatok:	Az állományok esetében a nem őshonos fa- és cserjefajok rendszeres eltávolításán kívül egyéb beavatkozás általában nem szükséges. A kitermelt idegenhonos fa- és cserjefajok helyén kialakult lékekben őshonos fa- és cserjefajok telepítése javasolt.
Kezelési javaslatok indoklása:	A kezelési egységbe a közepes természetességi állapotú, őshonos fafajú, zömmel fiatalabb jellegtelen erdők tartoznak, amelyek esetében a természetvédelmi cél a természetes erdőszerkezethez közelítő állapot elérése. Az önkéntes vállalások között megjelölt javaslatok ebbe az irányba mutatnak.

Vizes élőhelyek kezelése

A Fertő táj nyílt vizeit kezelés szempontjából három fő csoportra osztottuk, ennek megfelelően három kezelési egység került kialakításra. A nádasok esetében további két kezelési egység megkülönböztetése indokolt.
A V-01 kezelési egységbe a Fertő nyílt vízfelülete tartozik, melynél az elsődleges természetvédelmi cél a további területcsökkenés megállítása és a természetes hínárnövényzet dinamikájának megőrzése.
A V-02 kezelési egységbe a nádas belső csatornáit és tavait, illetve a Hanság-főcsatornát soroltuk. A belső tavak esetében az elsődleges természetvédelmi cél a zavartalanság biztosítása, de emelett biztosítani kell a nyílt vízfelületek megmaradását is. A mesterségesen kialakított csatornarendszer esetében biztosítani kell a friss víz bejutását a nádasba és a nádasban történő közlekedést a kutatás és fenntartás érdekében.
A V-03 kezelési egységbe a parti zóna lecsapoló/öntöző csatorna és árokhálózata tartozik. A parti zóna csatornahálózatán a természetvédelmi cél a területre jutó csapadék megtartása, illetve a környező domboldalakról összegyűjtött csapadék tóba való lassú bevezetésének biztosítása. A tómeder jelentős részét nádas borítja, de találunk kisebb nádas és telelősásos állományokat a partmenti mélyebb fekvésű területeken is. A terület nádasait két kezelési egységbe osztottuk.
Az N-01 kezelési egységbe kerültek azok a nádasok és mocsarak, ahol gazdasági célú nádgazdálkodás nem javasolt. Ezekben a nádasokban csak természetvédelmi célból történhet beavatkozás, elsősorban a nagy kiterjedésű, természetes tüzek megelőzése érdekében.
Az N-02 kezelési egységbe sorolt nádasok esetében az extenzív, gazdasági célú hasznosítás elfogadható, de ezen területek esetében is részletes, legalább 10 évre szóló nádaratási terv kidolgozása javasolt. A nádaratás elsősorban mozaikosan, forgó jelleggel végezhető, biztosítva a nádas gerinctelen faunájának regenerálódását.
Az ide tartozó kezelési egységekkel kapcsolatos irányelvek és konkrét javaslatok a természet védelméről szóló 1996. évi LIII. törvény és a vizek és a közcélú vízilétesítmények fenntartására vonatkozó feladatokról szóló 120/1999. (VIII. 6.) Korm. rendelet rendelkezésein túl (9. §) a nemzeti park igazgatóságok természetvédelmi célú vagyonkezelési tevékenységének egységes szakmai alapelvek szerinti ellátásáról szóló 8/2017. (VII. 6.) FM utasítás 1. melléklet 6.8. pontjában szereplő, figyelembe veendő szempontokkal összhangban került rögzítésre.

Kezelési egység kódja:	V-01
Kezelési egység meghatározása:	A kezelési egységbe a Fertő nyílt vízfelülete tartozik. KTT-re és KMT-re egyaránt érvényes. Elhelyezkedését ld. 3.2.5.1. mellékletben.
Kezelési egység megfeleltetése:	
Érintett ÁNÉR élőhelyek:	• Álló- és lassan áramló vizek hínárnövényzete (Ac) • Nem tőzegképző nádasok, gyékényesek és tavikákások (B1a) • Állóvizek (U9)
Érintett Natura 2000 élőhelyek:	• 3150 Természetes eutróf tavak Magnopotamion vagy Hydrocharition növényzettel

Érintett közösségi jelentőségű fajok:	• Balin (*Aspius aspius*) • Garda (*Pelecus cultratus*) • Nagy lilik (*Anser albifrons*) • Nyári lúd (*Anser anser*) • Kis lilik (*Anser erythropus*) • Vetési lúd (*Anser fabalis*)
Érintett, egyéb kiemelt fajok:	• Tengermelléki káka (*Schoenoplectus litoralis*)
Gazdálkodáshoz köthető általános kezelési javaslatok:	A tóba kerülő, szél hozta üledék mennyiségének csökkentése. A Fertő hosszú távú fennmaradása érdekében a természetes vízjárás (árvizek, kisvizek, kiszáradás) biztosítása a lehetőségekhez mérten. A Fertőbe idegen víz nem vezethető be vízpótlási céllal. Az esetleges kotrások során a kikotort üledéket lehetőség szerint a tómederből el kell távolítani, ennek hiányában meghatározott helyeken deponálni szükséges (mesterséges szigetek). A kialakuló mesterséges szigeteken az inváziós fajok rendszeres eltávolítását biztosítani kell.
Gazdálkodáshoz köthető, kezelési egységre vonatkozó konkrét kezelési előírás-javaslatok:	<u>Kötelezően betartandó előírások:</u> • A kezelési egység egészére vonatkozó kötelezően betartandó szabályokat a 1996. évi LIII. törvény (a természet védelméről) tartalmazza. <u>Javasolt előírások:</u> • A működési terület szerinti nemzeti park igazgatóság által kijelölt területen nádaratás nem végezhető. (V06) • Felszíni vizekből történő öntözés csak az illetékes hatóság engedélye alapján lehetséges. (V09) • Nyílt vízfelületek hínárvágással történő mozaikos kialakítása szükséges a működési terület szerinti nemzeti park igazgatósággal egyeztetett módon, a mozaikok méretére és azok kialakításának időzítésére vonatkozóan. (V13) • A vízi növényzet és a part menti növényzet nem irtható. (V14) • A meder kotrásából származó iszap a parton nem deponálható, azt a területről el kell szállítani. (V16) • Idegenhonos halfajok visszaszorítása, idegenhonos halfaj nem telepíthető. (V19*) (Megjegyzés: mivel az idegenhonos fajok telepítését az 1996. évi LIII. törvény 14. §-a természetes és természetközeli állapotú vizek esetében általánosan megtiltja, ennek kapcsán a tilalom hatékony érvényesítése a cél.* • Nyílt vízfelületeken csérek, szerkők, sirályok megtelepedését segítő mesterséges fészkelő szigetek kialakítása és karbantartása szükséges. (V27) • November 1. és február 15. között lehet nádaratást folytatni, a mindenkori időjárási és talajviszonyok figyelembe vételével. (V45) • A nádas minimum 20-30%-át nem szabad learatni. (V50)
Élőhelyrekonstrukciós és élőhelyfejlesztési javaslatok:	A tengermelléki káka elmúlt években tapasztalható előretörése lokális beavatkozásokat szükségessé tehet az áramlási viszonyok fenntartása érdekében.
Kezelési javaslatok indoklása:	A tómeder, már csak méretei miatt is csak korlátozottan kezelhető, de alapvetően kezelést nem igényel. A legfontosabb feladat a mederbe jutó hordalék és üledék csökkentése, a feltöltődés lassítása érdekében. Az általános kezelési javaslatok és az önkéntes vállalások között megjelölt javaslatok ebbe az irányba mutatnak.

Kezelési egység kódja:	V-02
Kezelési egység meghatározása:	A V-02 kezelési egységbe a nádas belső csatornáit és tavait, parti zóna kis kiterjedésű tavait, illetve a Hanság-főcsatornát soroltuk. KTT-re és KMT-re egyaránt érvényes. Elhelyezkedését ld. 3.2.5.1. mellékletben.
Kezelési egység megfeleltetése:	
Érintett ÁNÉR élőhelyek:	• Álló- és lassan áramló vizek hínárnövényzete (Ac) • Nem tőzegképző nádasok, gyékényesek és tavikákások (B1a) • Állóvizek (U9)
Érintett Natura 2000 élőhelyek:	• 3150 Természetes eutróf tavak Magnopotamion vagy Hydrocharition növényzettel • 3160 Természetes disztróf tavak és tavacskák
Érintett közösségi jelentőségű fajok:	• Gólyatöcs (*Himantopus himantopus*) • Gulipán (*Recurvirostra avosetta*) • Széki lile (*Charadrius alexandrinus*) • Küszvágó csér (*Sterna hirundo*) • Kagy kócsag (*Egretta alba*) • Kanalasgém (*Platalea leucorodia*) • Nyári lúd (*Anser anser*) • Kanalas réce (*Anas clypeata*) • Kendermagos réce (*Anas strepera*) • Cigányréce (*Aythya nyroca*) • Lápi póc (*Umbra krameri*) • Díszes légivadász (*Coenagrion ornatum*) • Lápi szitakötő (*Leucorrhinia pectoralis*) • Réti csík (*Misgurnus fossilis*) • Vöröshasú unka (*Bombina bombina*) • Dunai tarajosgőte (*Triturus dobrogicus*)
Érintett, egyéb kiemelt fajok:	• Lápi acsa (*Aeshna isoceles*) • Sárgafoltos szitakötő (*Somatochlora flavomaculata*) • Déli kockásbagoly (*Eremobia ochroleuca*) • Lápi lándzsásbagoly (*Sedina buettneri*) • Selymes nádibagoly (*Arenostola phragmitidis*) • Farkos lombszöcske (*Tettigonia caudata*) • Zöld levelibéka (*Hyla arborea*) • Pettyes gőte (*Lissotriton vulgaris*) • Barna varangy (*Bufo bufo*) • Barna ásóbéka (*Pelobates fuscus*) • Zöld- (tavi-) béka fajcsoport (*Pelophylax spp.*) • Erdei béka (*Rana dalmatina*) • Mocsári béka (*Rana arvalis*) • Vízisikló (*Natrix natrix*)
Gazdálkodáshoz köthető általános kezelési javaslatok:	A nádas belső csatornarendszere és a Hanság-főcsatorna csak rendszeres kotrással tartható fent. A kotrások során ügyelni kell a csatornadepóniák, kivéve a Hanság-főcsatornán, 50-100 méterenként történő megnyitására, hogy a nádas kazettákba a friss víz be tudjon jutni. A csatornadepóniákon megjelenő inváziós fajokat, különösen az ezüstfát, haladéktalanul el kell távolítani.
Gazdálkodáshoz köthető, kezelési egységre vonatkozó konkrét kezelési előírás-	<u>Kötelezően betartandó előírások:</u> • A kezelési egység egészére vonatkozó kötelezően betartandó szabályokat a 1996. évi LIII. törvény (a természet védelméről) tartalmazza.

javaslatok:	Javasolt előírások: • A működési terület szerinti nemzeti park igazgatóság által kijelölt területen nádaratás nem végezhető. (V06) • Felszíni vizekből történő öntözés csak az illetékes hatóság engedélye alapján lehetséges. (V09) • A vízi növényzet és a part menti növényzet nem irtható. (V14) • Idegenhonos halfajok visszaszorítása, idegenhonos halfaj nem telepíthető. (V19) *(Megjegyzés: mivel az idegenhonos fajok telepítését az 1996. évi LIII. törvény 14. §-a természetes és természetközeli állapotú vizek esetében általánosan megtiltja, ennek kapcsán a tilalom hatékony érvényesítése a cél.* • Nyílt vízfelületeken csérek, szerkők, sirályok megtelepedését segítő mesterséges fészkelő szigetek kialakítása és karbantartása szükséges. (V27) • November 1. és február 15. között lehet nádaratást folytatni, a mindenkori időjárási és talajviszonyok figyelembe vételével. (V45) • A nádas minimum 20-30%-át nem szabad learatni. (V50) • Élőhely-rekonstrukció. (V63)
Élőhelyrekonstrukciós és élőhelyfejlesztési javaslatok:	A kezelési egység területén élőhelyrekonstrukció és élőhelyfejlesztés nincs tervezve.
Kezelési javaslatok indoklása:	A nádas csatornahálózatának fenntartása élőhelyvédelmi és természetvédelmi kezelési okokból indokolt, függetlenül annak mesterséges eredetétől.

Kezelési egység kódja:	V-03
Kezelési egység meghatározása:	A kezelési egységbe a parti zóna lecsapoló/öntöző csatorna és árokhálózata tartozik. KTT-re és KMT-re egyaránt érvényes. Elhelyezkedését ld. 3.2.5.1. mellékletben.
Kezelési egység megfeleltetése:	
Érintett ÁNÉR élőhelyek:	• Álló- és lassan áramló vizek hínárnövényzete (Ac) • Nem tőzegképző nádasok, gyékényesek és tavikákások (B1a) • Csatornák, szabályozott patakok, mesterséges tavak parti zónájában és közvetlen partközeli víztestében kialakult fragmentális mocsarak és kisebb hínarasok (BA) • Jellegtelen fátlan vizes élőhelyek (OA) (egy része) • Üde és nedves cserjések (P2a) (egy része) • Galagonyás-kökényes cserjések (P2b) (egy része) • Idegenhonos cserje vagy japánkeserűfű fajok uralta állományok (P2c) (egy része) • Állóvizek (U9)
Érintett Natura 2000 élőhelyek:	• 3150 Természetes eutróf tavak Magnopotamion vagy Hydrocharition növényzettel • 3160 Természetes disztróf tavak és tavacskák • 1530* Pannon szikesek
Érintett közösségi jelentőségű fajok:	• Lápi póc (*Umbra krameri*) • Díszes légivadász (*Coenagrion ornatum*) • Lápi szitakötő (*Leucorrhinia pectoralis*) • Réti csík (*Misgurnus fossilis*) • Vöröshasú unka (*Bombina bombina*) • Dunai tarajosgőte (*Triturus dobrogicus*)

Érintett, egyéb kiemelt fajok:	• Lápi acsa (*Aeshna isoceles*) • Sárgafoltos szitakötő (*Somatochlora flavomaculata*)
Gazdálkodáshoz köthető általános kezelési javaslatok:	A gyepeken kialakított belvízelvezető árkok vízjogi üzemelési engedélyeinek felülvizsgálata és a 269/2007. (X. 18.) Korm. rendelet előírásaival való összhang biztosítása. A környező területre jutó csapadék és a felszínre kerülő talajvíz területen tartása az elvezetés megakadályozásával. A csatornák mellett meglévő árnyaló állományból a tájidegen és inváziós fa- és cserjefajok eltávolítása szükséges.
Gazdálkodáshoz köthető, kezelési egységre vonatkozó konkrét kezelési előírás-javaslatok:	<u>Kötelezően betartandó előírások:</u> • 269/2007. (X. 18.) Korm. rendelet a NATURA 2000 gyepterületek fenntartásának földhasználati szabályairól • Vízjogi engedély előírásai <u>Javasolt előírások:</u> • A működési terület szerinti nemzeti park igazgatóság által kijelölt területen nádaratás nem végezhető. (V06) • Felszíni vizekből történő öntözés csak az illetékes hatóság engedélye alapján lehetséges. (V09) • A vízi növényzet és a part menti növényzet nem irtható. (V14) • Idegenhonos halfajok visszaszorítása, idegenhonos halfaj nem telepíthető. (V19) *(Megjegyzés: mivel az idegenhonos fajok telepítését az 1996. évi LIII. törvény 14. §-a természetes és természetközeli állapotú vizek esetében általánosan megtiltja, ennek kapcsán a tilalom hatékony érvényesítése a cél.* • Nyílt vízfelületeken csérek, szerkők, sirályok megtelepedését segítő mesterséges fészkelő szigetek kialakítása és karbantartása szükséges. (V27) • November 1. és február 15. között lehet nádaratást folytatni, a mindenkori időjárási és talajviszonyok figyelembe vételével. (V45) • A nádas minimum 20-30%-át nem szabad learatni. (V50) • Élőhely-rekonstrukció. (V63)
Élőhelyrekonstrukciós és élőhelyfejlesztési javaslatok:	Hosszú távon az árkok felszámolása és a természetes vízjárás helyreállítása a természetvédelmi cél. Rövidtávon elegendő lenne a vízelvezetés lassítása vagy megakadályozása fenékküszöbbel vagy vízvisszatartó műtárggyal a környező élőhelyek ökológiai vízigényének kielégítése érdekében.
Kezelési javaslatok indoklása:	A kezelési egységbe sorolt árkokat belvíz elvezetési céllal alakították ki. Többségük elhanyagolt, gyakran a környező természetes élőhelyek borítják. A belvíz elvezetése miatt a környező természetes élőhelyek gyorsan kiszáradnak, ez degradációt, gyomosodást és az özönnövények terjedését eredményezheti. Az általános kezelési javaslatok lehetővé teszik a jelenlegi gyakorlat felülvizsgálatát. A vízjogi engedély előírásai és a NATURA 2000 gyepterületek fenntartásának földhasználati szabályairól szóló 269/2007. (X. 18.) Korm. rendelet 4.§ (2) bekezdése (A belvíz gyepterületről történő elvezetése és a gyepterület öntözése tilos.) sokszor ellentétes lehet, ezért a meglévő engedélyek felülvizsgálata szükséges.

Kezelési egység kódja:	N-01
Kezelési egység meghatározása:	Azok a nádasok, telelősásosok és mocsarak, ahol gazdasági célú nádgazdálkodás nem javasolt. Sok helyen átmenetet képeznek a parti zónában található láprétek felé. KTT-re és KMT-re egyaránt érvényes.

	Elhelyezkedését ld. 3.2.5.1. mellékletben.
Kezelési egység megfeleltetése:	
Érintett ÁNÉR élőhelyek:	• Nem tőzegképző nádasok, gyékényesek és tavikákások (B1a) • Úszólápok, tőzeges nádasok és télisásosok (B1b) • Nem zsombékoló magassásrétek (B5) • Zsiókás és sziki kákás szikes mocsarak (B6) • Csatornák, szabályozott patakok, mesterséges tavak parti zónájában és közvetlen partközeli víztestében kialakult fragmentális mocsarak és kisebb hínarasok (BA) • Meszes láprétek, rétlápok (D1) • Kékperjés láprétek (D2) • Üde és nedves cserjések (P2a) (egy része) • Galagonyás-kökényes cserjések (P2b) (egy része) • Állóvizek (U9)
Érintett Natura 2000 élőhelyek:	• 3150 Természetes eutróf tavak Magnopotamion vagy Hydrocharition növényzettel • 3160 Természetes disztróf tavak és tavacskák • 1530* Pannon szikesek • 6410 Kékperjés láprétek • 7210* Meszes lápok télisással (*Cladium mariscus*) és a *Caricion davallianae* fajaival • 7230 Mészkedvelő (meszes talajú) üde láp- és sásrétek
Érintett közösségi jelentőségű fajok:	• Lápi póc (*Umbra krameri*) • Díszes légivadász (*Coenagrion ornatum*) • Lápi szitakötő (*Leucorrhinia pectoralis*) • Réti csík (*Misgurnus fossilis*) • Vöröshasú unka (*Bombina bombina*) • Dunai tarajosgőte (*Triturus dobrogicus*) • Fülemülesitke (*Acrocephalus melanopogon*) • Kékbegy (*Luscinia svecica*) • Bölömbika (*Botaurus stellaris*) • Törpegém (*Ixobrychus minutus*) • Nagy kócsag (*Egretta alba*) • Kanalasgém (*Platalea leucorodia*) • Vörös gém (*Ardea purpurea*)
Érintett, egyéb kiemelt fajok:	• Rejtett állaspók (*Tetragnatha shoshone*) • Nádi állaspók (*Tetragnatha striata*) • Déli kockásbagoly (*Eremobia ochroleuca*) • Lápi lándzsásbagoly (*Sedina buettneri*) • Selymes nádibagoly (*Arenostola phragmitidis*) • Farkos lombszöcske (*Tettigonia caudata*) • Zöld levelibéka (*Hyla arborea*) • Tundrasáska (*Stethophyma grossum*) • Fürge gyík (*Lacerta agilis*) • Pettyes gőte (*Lissotriton vulgaris*) • Barna varangy (*Bufo bufo*) • Barna ásóbéka (*Pelobates fuscus*) • Zöld- (tavi-) béka fajcsoport (*Pelophylax spp.*) • Erdei béka (*Rana dalmatina*) • Mocsári béka (*Rana arvalis*) • Vízisikló (*Natrix natrix*) • Közönséges késeidenevér (*Eptesicus serotinus*)

	• Alpesi denevér (*Hypsugo savii*) • Közönséges törpedenevér (*Pipistrellus pipistrellus*) • Szoprán törpedenevér (*Pipistrellus pygmaeus*) • Fehérszélű törpedenevér (*Pipistrellus kuhlii*) • Rőt koraidenevér (*Nyctalus noctula*) • Vízi denevér (*Myotis daubentonii*)
Gazdálkodáshoz köthető általános kezelési javaslatok:	A kezelési egységbe sorolt nádasokban, telelősásosokban és mocsarakban kezelés (nádaratás és égetés) csak a természetvédelmi kezelés részeként, a nemzeti park igazgatóság kezdeményezésére végezhető annak érdekében, hogy a felhalmozódó szerves anyag terhelés csökkenjen; illetve a nagyobb károk (pl. nagy kiterjedésű kontrolálatlan tüzek kialakulása) megelőzése céljából.

Gazdálkodáshoz köthető, kezelési egységre vonatkozó konkrét kezelési előírás-javaslatok:	<u>Kötelezően betartandó előírások:</u>
	• *1996. évi LIII. tv. 38.§ (1) f)* - Védett természeti területen a természetvédelmi hatóság engedélye szükséges különösen: nád és más vízinövényzet égetéséhez, irtásához, aratásához, gyep- és parlagterület, tarló és szalma égetéséhez, valamint - a kijelölt és kiépített tűzrakóhely kivételével - erdőterületen tűz gyújtásához;
	• *120/1999. (VIII. 6.) Korm. rendelet* a vizek és a közcélú vízilétesítmények fenntartására vonatkozó feladatokról
	<u>Javasolt előírások:</u>
	• A működési terület szerinti nemzeti park igazgatóság által kijelölt területen nádaratás nem végezhető. (V06)
	• Felszíni vizekből történő öntözés csak az illetékes hatóság engedélye alapján lehetséges. (V09)
	• Nádgazdálkodás nem végezhető. (V55)
	• A vízi növényzet és a part menti növényzet nem irtható. (V14)
	• Természetvédelmi kezelés részeként végzett beavatkozás esetén:
	  ○ A learatott nád vizes élőhelyről történő kiszállításának nyomvonalát működési terület szerinti nemzeti park igazgatósággal egyeztetve kell kialakítani. (V41)
	  ○ A nádaratás megkezdése előtt 48 órával a működési terület szerinti nemzeti park igazgatóságot értesíteni kell. (V42)
	  ○ A nádaratás befejezéséről a működési terület szerinti nemzeti park igazgatóság értesítése. (V43)
	  ○ A hagyásfoltok kialakítása a működési terület szerinti nemzeti park igazgatósággal egyeztetve történhet. (V44)
	  ○ December 1. és február 15. között lehet nádaratást folytatni, a mindenkori időjárási és talajviszonyok figyelembe vételével. (V46)
	  ○ A nádas minimum 30-40%-át nem szabad learatni. (V51)
	  ○ A hagyásfoltok évente eltérő helyen történő kialakítása. (V52)
	  ○ A nádaratás során, a rendelkezésére álló nádvágó gépek közül, mindig a talaj és hidrológiai adottságainak megfelelő gép használata. (V59)
	  ○ A nádaratás során természetes, gyorsan lebomló anyagokból készített kötözőanyag használata. (V60)
	  ○ A nádszegély kontrollált égetését az illetékes hatóság engedélyével december 1. és február 15. között lehet elvégezni, a működési terület szerinti nemzeti park igazgatósággal egyeztetve és annak felügyeletével. (V62)
	  ○ A nádaratás megkönnyítése érdekében az érintett terület vízszintje nem változtatható meg. (V63)
	  ○ Nyílt vízfelületeken csérek, szerkők, sirályok megtelepedését

	segítő mesterséges fészkelő szigetek kialakítása és karbantartása szükséges. (V27) o November 1. és február 15. között lehet nádaratást folytatni, a mindenkori időjárási és talajviszonyok figyelembe vételével. (V45) o A nádas minimum 20-30%-át nem szabad learatni. (V50)
Élőhelyrekonstrukciós és élőhelyfejlesztési javaslatok:	A kezelési egység területén élőhelyrekonstrukció és élőhelyfejlesztés nincs tervezve.
Kezelési javaslatok indoklása:	A nádashoz kötő fauna a nagy kiterjedésű, elöregedő, avas nádasokban a leggazdagabb, illetve számos faj kizárólag ezekben fordul elő. A kezelési egységbe tartozó területeken a cél a jelölő fajok és az egyéb jelentős fajok számára megfelelő élőhely fenntartása. Az általános kezelési javaslatok és az önkéntes vállalások között megjelölt javaslatok ebbe az irányba mutatnak.

Kezelési egység kódja:	N-02
Kezelési egység meghatározása:	Extenzív hasznosítású nádasok és mocsarak. KTT-re és KMT-re egyaránt érvényes. Elhelyezkedését ld. 3.2.5.1. mellékletben.
Kezelési egység megfeleltetése:	
Érintett ÁNÉR élőhelyek:	• Nem tőzegképző nádasok, gyékényesek és tavikákások (B1a) • Úszólápok, tőzeges nádasok és télisásosok (B1b) • Nem zsombékoló magassásrétek (B5) • Zsiókás és sziki kákás szikes mocsarak (B6) • Csatornák, szabályozott patakok, mesterséges tavak parti zónájában és közvetlen partközeli víztestében kialakult fragmentális mocsarak és kisebb hínarasok (BA) • Jellegtelen fátlan vizes élőhelyek (OA) (egy része) • Állóvizek (U9)
Érintett Natura 2000 élőhelyek:	• 3150 Természetes eutróf tavak Magnopotamion vagy Hydrocharition növényzettel • 3160 Természetes disztróf tavak és tavacskák • 1530* Pannon szikesek • 7210* Meszes lápok télisással (*Cladium mariscus*) és a *Caricion davallianae* fajaival
Érintett közösségi jelentőségű fajok:	• Lápi póc (*Umbra krameri*) • Díszes légivadász (*Coenagrion ornatum*) • Lápi szitakötő (*Leucorrhinia pectoralis*) • Réti csík (*Misgurnus fossilis*) • Vöröshasú unka (*Bombina bombina*) • Dunai tarajosgőte (*Triturus dobrogicus*) • Fülemülesitke (*Acrocephalus melanopogon*) • Kékbegy (*Luscinia svecica*) • Bölömbika (*Botaurus stellaris*) • Törpegém (*Ixobrychus minutus*) • Nagy kócsag (*Egretta alba*) • Kanalasgém (*Platalea leucorodia*) • Vörös gém (*Ardea purpurea*)
Érintett, egyéb kiemelt fajok:	• Rejtett állaspók (*Tetragnatha shoshone*) • Nádi állaspók (*Tetragnatha striata*) • Déli kockásbagoly (*Eremobia ochroleuca*)

	• Lápi lándzsásbagoly (*Sedina buettneri*) • Selymes nádibagoly (*Arenostola phragmitidis*) • Farkos lombszöcske (*Tettigonia caudata*) • Zöld levelibéka (*Hyla arborea*) • Tundrasáska (*Stethophyma grossum*) • Fürge gyík (*Lacerta agilis*) • Pettyes gőte (*Lissotriton vulgaris*) • Barna varangy (*Bufo bufo*) • Barna ásóbéka (*Pelobates fuscus*) • Zöld- (tavi-) béka fajcsoport (*Pelophylax spp.*) • Erdei béka (*Rana dalmatina*) • Mocsári béka (*Rana arvalis*) • Vízisikló (*Natrix natrix*) • Közönséges késeidenevér (*Eptesicus serotinus*) • Alpesi denevér (*Hypsugo savii*) • Közönséges törpedenevér (*Pipistrellus pipistrellus*) • Szoprán törpedenevér (*Pipistrellus pygmaeus*) • Fehérszélű törpedenevér (*Pipistrellus kuhlii*) • Rőt koraidenevér (*Nyctalus noctula*) • Vízi denevér (*Myotis daubentonii*)
Gazdálkodáshoz köthető általános kezelési javaslatok:	A kezelési egységbe sorolt területek extenzív hasznosítása javasolt a tómeder feltöltődésének lassítása érdekében.
Gazdálkodáshoz köthető, kezelési egységre vonatkozó konkrét kezelési előírás-javaslatok:	<u>Kötelezően betartandó előírások:</u> • *1996. évi LIII. tv. 38.§ (1) f)* - Védett természeti területen a természetvédelmi hatóság engedélye szükséges különösen: nád és más vízinövényzet égetéséhez, irtásához, aratásához, gyep- és parlagterület, tarló és szalma égetéséhez, valamint - a kijelölt és kiépített tűzrakóhely kivételével - erdőterületen tűz gyújtásához; • *120/1999. (VIII. 6.) Korm. rendelet* a vizek és a közcélú vízilétesítmények fenntartására vonatkozó feladatokról <u>Javasolt előírások:</u> • A learatott nád vizes élőhelyről történő kiszállításának nyomvonalát működési terület szerinti nemzeti park igazgatósággal egyeztetve kell kialakítani. (V41) • A nádaratás megkezdése előtt 48 órával a működési terület szerinti nemzeti park igazgatóságot értesíteni kell. (V42) • A nádaratás befejezéséről a működési terület szerinti nemzeti park igazgatóság értesítése. (V43) • A hagyásfoltok kialakítása a működési terület szerinti nemzeti park igazgatósággal egyeztetve történhet. (V44) • November 1. és február 15. között lehet nádaratást folytatni, a mindenkori időjárási és talajviszonyok figyelembe vételével. (V45) • December 1. és február 15. között lehet nádaratást folytatni, a mindenkori időjárási és talajviszonyok figyelembe vételével. (V46) • A nádas minimum 20-30%-át nem szabad learatni. (V50) • A nádas minimum 30-40%-át nem szabad learatni. (V51) • A hagyásfoltok évente eltérő helyen történő kialakítása. (V52) • A hagyásfoltot 5 évig történő fenntartása, az 5. évben learatása, majd a következő hagyásfolt eltérő helyen történő kialakítása. (V53)

	• A nádaratás során, a rendelkezésére álló nádvágó gépek közül, mindig a talaj és hidrológiai adottságainak megfelelő gép használata. (V59) • A nádaratás során természetes, gyorsan lebomló anyagokból készített kötözőanyag használata. (V60) • A nádszegély kontrollált égetését az illetékes hatóság engedélyével december 1. és február 15. között lehet elvégezni, a működési terület szerinti nemzeti park igazgatósággal egyeztetve és annak felügyeletével. (V62) • A nádaratás megkönnyítése érdekében az érintett terület vízszintje nem változtatható meg. (V63) • Felszíni vizekből történő öntözés csak az illetékes hatóság engedélye alapján lehetséges. (V09) • A vízi növényzet és a part menti növényzet nem irtható. (V14) • A működési terület szerinti nemzeti park igazgatóság által kijelölt területen nádaratás nem végezhető. (V06) • Nyílt vízfelületeken csérek, szerkők, sirályok megtelepedését segítő mesterséges fészkelő szigetek kialakítása és karbantartása szükséges. (V27)
Élőhelyrekonstrukciós és élőhelyfejlesztési javaslatok:	A kezelési egység területén élőhelyrekonstrukció és élőhelyfejlesztés nincs tervezve.
Kezelési javaslatok indoklása:	A Fertő parti zónájában lévő nádasok extenzív hasznosítása csökkenti a meder szervesanyag terhelését. Az általános kezelési javaslatok és az önkéntes vállalások között megjelölt javaslatok ebbe az irányba mutatnak.

Egyéb élőhelyek

A kialakított kezelési egységbe a közösségi jelentőségű élőhelyek és fajok szempontjából kezelést és/vagy korlátozást nem igénylő területek kerültek. Ezek többsége a területen található út, a kiskertes részek, illetve a beépített vagy roncsolt területek. A KE-00a alegységbe azokat a területeket soroltuk, amelyek állami vagy önkormányzati tulajdonban vannak, eredetileg rét/legelő/erdő/nádas művelési ágúak, de a szomszédos területek használata során elművelés történt.

Kezelési egység kódja:	KE-00/KE-00a
Kezelési egység meghatározása:	A közösségi jelentőségű élőhelyek és fajok szempontjából kezelést és/vagy korlátozást nem igénylő területek (utak, beépített és roncsterületek). A KE-00a egységbe azokat a területeket soroltuk, amelyek állami vagy önkormányzati tulajdonban vannak, eredetileg rét/legelő/erdő/nádas művelési ágúak, de a szomszédos területek használata során elművelés történt. KTT-re és KMT-re egyaránt érvényes. Elhelyezkedését ld. 3.2.5.1. mellékletben.
Kezelési egység megfeleltetése:	
Érintett ÁNÉR élőhelyek:	• Kiskertek (T9) • Kertvárosok, szabadidős létesítmények (U2) • Telephelyek, roncsterületek és hulladéklerakók (U4) • Tanyák, családi gazdaságok (U10) • Út- és vasúthálózat (U11)
Érintett Natura 2000 élőhelyek:	• Nincs érintett élőhely.
Érintett közösségi jelentőségű fajok:	• Nincs érintett faj.
Érintett, egyéb kiemelt	• Nincs érintett faj.

fajok:	
Gazdálkodáshoz köthető általános kezelési javaslatok:	• A területen található úthálózatot, különösen a természetes élőhelyeket fragmentáló szakaszokon, felül kell vizsgálni és a területen folytatott gazdálkodáshoz, területek megközelítéséhez szükségesre korlátozni. • A kezelési egység területén az intenzíven terjedő inváziós fajokat (különösen az amerikai kőrist, keskenylevelű ezüstfát, zöld juhart, japánkeserűfű-féléket, fehér akácot, amerikai álkörmöst, aranyvessző féléket) javasolt teljes mértékben kiírtani.
Gazdálkodáshoz köthető, kezelési egységre vonatkozó konkrét kezelési előírás-javaslatok:	*Kötelezően betartandó előírások:* • Tvt. 7.§ (2) bekezdése és 35.§ (1) bekezdése *Javasolt előírások:* • Nem kerültek megfogalmazásra.
Élőhelyrekonstrukciós és élőhelyfejlesztési javaslatok:	A KE-00-ba sorolt területek egy része hosszú távon (10-15 éven belül) gyeppé vagy a termőhelynek megfelelő őshonos fafajokból álló erdővé alakítandó. Az élőhelyfejlesztés módjáról a környező területek (gyep, vagy erdőterületek közé ékelődik) és a termőhely függvényében egyedileg kell dönteni. A KE-00a-ba sorolt területek esetében a tulajdonosnak/ vagyonkezelőnek javasolt az érintett területeket egyedileg megvizsgálni és a szükséges tulajdonosi/hatósági intézkedéseket megtenni a nem jogszerű helyzet rendezése érdekében.
Kezelési javaslatok indoklása:	Fenti javaslatok a környező, jó állapotú élőhelyek védelmében kerültek megfogalmazásra. Természetvédelmi szempontból ugyanis egyértelműen kedvezőbb a gyep, erdő vagy nádas kialakítása a jelenlegi mesterséges felszínek helyén.

3.2.2 Élőhelyrekonstrukció és élőhelyfejlesztés

3.2.2.1 Szántók visszagyepesítése

Természetszerű gyepekkel szomszédos, vagy azok közé beékelődő szántó- és szőlőterületek esetében javasolt azok visszagyepesítése őshonos fajokból álló, hosszabb távon természetes szerkezetű réteket alkotó, a termőhelynek megfelelő fűfajokkal (pl. *Festuca rubra, Festuca pratensis, Alopecurus pratensis, Holcus lanatus*). Kerülni kell olyan fűfajok (pl. *Lolium perenne, L. multiflorum, Bromus inermis, Poa pratensis*) alkalmazását, amelyek legelők, nyírt gyepek kialakítására alkalmasak, vagy nem őshonosak a területen. A létrehozott gyepeket évi 1-2 alkalommal javasolt kaszálni.
KE-00, SZ-01 és SZ-02 kezelési egységeknél releváns beavatkozások.

3.2.2.2 Szántók erdősítése

A területen mélyfekvésű részein nincsenek olyan szántók, amelyek erdősítése természetvédelmi szempontból kívánatos lenne. A magasabb fekvésű területeken, elsősorban Fertőrákostól északra, illetve a Fertőrákos és Balf közötti országúton kívül eső területek esetében támogatható a szántók beerdősítése.
KE-00, SZ-01 és SZ-02 kezelési egységeknél releváns beavatkozások.

3.2.2.3 Faültetvények erdővé alakítása (szerkezetátalakítás)

A területen nem jelentős a faültetvények aránya. A meglévő, elsősorban nemes nyár ültetvények, mezővédő erdősávok átalakítása javasolt. A felújítás során a teljes talajelőkészítést mellőzni kell, a cserjés szegélyeket, illetve a spontán betelepült őshonos lombos fafajok egyedeit pedig kímélni szükséges. Az állományokban jelen lévő jelenleg még kis kiterjedésű, jól lokalizálható zöld juhar, fehér akác, mirigyes bálványfa, keskenylevelű ezüstfa és amerikai kőris foltokat komplex vegyszeres és mechanikai kezeléssel kell eltávolítani.
ER-05 kezelési egységnél releváns beavatkozások.

3.2.2.4 Gyepek közti fasorok és árokpartok természetesebbé tétele

A gyepek közti utak menti fasorok és bokorsávokban jelenleg sok helyen jelentős az inváziós fajok, különösen a keskenylevelű ezüstfa, zöld juhar és amerikai kőris aránya. Ezek visszaszorítása és az esetlegesen kialakuló „lékekben" (min. 100 m^2-nél nagyobb vágásterület) javasolt az őshonos fa- és cserjefajok mihamarabbi betelepítése.
ER-01 kezelési egységnél releváns beavatkozások.

3.2.3 Fajvédelmi intézkedések

A) KTT

3.2.3.1 Kisfészkű aszat (Cirsium brachycephalum)

- A kisfészkű aszat állományainak védelme érdekében elsősorban a keleti part szikes rétjein és legelőin szükséges a legelési nyomás csökkentése.
- A késő nyári tisztító kaszálásoknál/szárzúzásoknál a virágzó vagy termést érlelő kisfészkű aszatok előfordulási területének legalább 30%-át érintetlenül kell hagyni.

3.2.3.2 Díszes légivadász (Coenagrion ornatum)

- A védelme érdekében vízvisszatartás, csatornák vízellátottságának biztosítása, kotrás, mélyítés, növényzet irtása nem megengedhető. A fajvédelmi intézkedések körébe tartozik, hogy Hidegségen megtörtént a szabályozható vízvisszatartó műtárgyak és további ágak bekapcsolása.

3.2.3.3 Lápi szitakötő (Leucorrhinia pectoralis)

- A faj védelmét szolgálja a kisvizek megtartása, vízelvezetés általános tiltása (269/2007 (X. 18.) Korm. rend.). A fajvédelmi intézkedések körébe tartozik, hogy Hidegség/Fertőhomok, egykori tőzegbánya térségében a víz visszatartó műtárgy megépült.

3.2.3.4 Magyar tarsza (Isophya costata)

- A faj lokális állományainak megőrzése szempontjából elsődleges fontosságú a jelenlegi területhasználati mód (kaszálás) megőrzése. A faj védelmét szolgálja az élőhelyek mozaikos kaszálása. Ezt a legerősebb állományok előfordulási helyeinek kaszálatlanul hagyásával (parcellánként ~ 1/3-nyi terület) és azok késői (július második felétől) kaszálásával, vagy a teljes parcella késői (július második felétől) kaszálásával lehet megvalósítani.
- Kommunikációs szempontból kiemelendő a területtulajdonosok és kezelők tájékoztatása az európai jelentőségű faj szintű érték jelenlétéről és speciális területkezelési igényeiről.

3.2.3.5 Nagy tűzlepke (Lycaena dispar)

- A faj megőrzése érdekében fontos a felszíni vízborítás megőrzése az arra alkalmas területeken, a Víz Keretirányelv (VKI) és a Natura 2000 agrárgazdálkodásra vonatkozó előírásai alapján (területi víz visszatartás, belvíz elvezetés tiltása a vonatkozó területeken).
- Kaszálások alkalmával a rétek mélyebb fekvésű, nedves foltjait – ahol a gépi munkavégzés amúgy se megengedett – fenn kell hagyni.
- Csatornák lehetőség szerinti megszüntetése vagy szabályozhatóvá tétele szolgálja a vízvisszatartást és így a fajmegőrzést.
- Csatornafenntartási munkálatoknál a féloldali fenntartási gyakorlatot kell általánossá tenni, mert a kétoldali rendszeres fenntartás alkalmatlanná teszi érzékenyebb közösségek számára a kezelt vízfolyásokat, ráadásul az özönfajok számára is szabad teret enged és költségesebb is, mint a természetes (esetenként árnyaló) parti növényzet megőrzése.

3.2.3.6 Zanótboglárka (Maculinea nausithous), vérfű hangyaboglárka (Maculinea teleius)

- Az inváziós növényfajokkal sújtott, vagy a faj szempontjából leromlott természetességi állapotú/szerkezetű élőhelyeken az inváziós faj visszaszorítása, valamint az elnádasodás és a rekettyefüzes túlzott mértékű terjedése ellen megfelelő mértékű és intenzitású, mozaikos, fajvédelmi célú kaszálást szükséges folytatni.
- A releváns élőhelyeken a vízelvezető rendszerek (árkok, csatornák elemei) lehetőség szerinti időtartamú blokkolásával a csapadékvizeket meg kell tartani.
- A fajok előfordulási helyein le kell határolni azt a területet, ahol a kaszálást el kell végezni június elejéig, ha nem engedik az időjárási viszonyok, abban az évben ott nem szabad kaszálni. A kaszálás elmaradása esetén és a búvósávok helyén őszi tisztító kaszálás végezhető szeptember végén, a Fertő-Hanság Nemzeti Park Igazgatósággal egyeztetett időben és módon.
- Korai (május végi, június eleji) kaszálást kell alkalmazni a vérfű állomány megerősítése céljából, valamint a nádas (és aranyvesszős) foltok visszaszorítása érdekében.
- A kaszálás időpontjában a terület legalább 30 %-át kaszálatlanul kell hagyni. Tisztító kaszálás szeptember végétől kezdhető csak meg, kivéve a vérfűvel nem borított részeket, ahol korábban is megkezdhető.
- Elnádasodó részek évi kétszeri kaszálása is indokolt lehet.
- A zanótboglárka élőhelyein bizonyos mértékű cserjeborítás (pl. bokorfüzes, kutyabenge) fenntartása és tartósan kaszálatlan, több szintes gyepszerkezet kialakítása/megőrzése javasolt (a teljes becserjésedés elleni intézkedésekkel egyidejűleg).

3.2.3.7 Vöröshasú unka (Bombina bombina)

- A faj Fertő környéki élő- és szaporodóhelyei sekély vizű, élő és holt lágyszárú növényzettel tagolt, részben fedett vízterek, melyek a szárazodási folyamat és az emberi élőhely átalakító tevékenység hatására fokozottan veszélyeztetettek. A faj védelmének nélkülözhetetlen feltétele az időszakosan vízzel borított területek és sekély szegélyű állandó vízterek, valamint ezek lágyszárú növényzetének megőrzése.

3.2.3.8 Dunai tarajosgőte (Triturus dobrogicus)

- A térségben a tarajosgőték szaporodóhelyei, az időszakos vízterek – gyakorlatilag a Fertő is annak tekinthető – a szárazodási folyamat és az emberi élőhely átalakító tevékenység hatására fokozottan veszélyeztetettek. A faj életciklusának egyharmadában a szaporodóhelyhez, a víztérhez kötött, azonban nagyobb részt szárazföldi élőhelyeken él, ezért a vízteret környező területek természetközeli állapota ugyan olyan fontos számára – és minden más kétéltűfaj megőrzése szempontjából is – mint a szaporodóhelyeké.
- A Fertő menti területek időszakos vizeiben szaporodó gőték telelőhelyei többnyire a tó körül futó műút túlsó, déli és keleti oldalán emelkedő dombokon találhatók, ezért a tavaszi és őszi vonulási időszakban a műutak járműforgalma is veszélyezteti az állományt. Utóbbinak mérséklése érdekében az átkelő-terelőrendszer kiépítése a teljes Fertőboz és Hidegség, Fertőboz és Balf, illetve a Balf és Fertőrákos közötti szakaszon, valamint a bekötő utak védelme szükséges.
- A kicsi és az időszakos vízterek (kubikgödrök, kidőlt fák gyökértányérjában felgyűlt tócsák, bányagödrök, stb.) megőrzése ugyancsak a faj megőrzését szolgálja.

3.2.3.9 Mocsári teknős (Emys orbicularis)

- A faj lokális állományának megerősödése a Fertő környéki, fásszárú növényzettel szegélyezett vízterek, valamint az ezek környezetében található, tojásrakásra alkalmas területek kezelésén múlik. A vízterekben napozóhelyek kialakításával, a tojásrakó területeken – általában május közepétől június közepéig terjedő – tojásrakási időszakban végzendő kezelések elhalasztásával segíthetjük a faj megtelepedését, állományának növekedését. A mocsári teknős tojásrakó helyeit a róka és a borz rendszeresen kifosztja. Amennyiben a faj jelentős tojásrakóhelye válik ismertté, ott e ragadozók távoltartása, gyérítése szükséges.

3.2.3.10 Északi pocok (Microtus oeconomus mehelyi)

- A területen végzett vizsgálatok kimutatták, hogy az északi pocok hazai alfaja nem csak a korábbi irodalmakban szereplő nádas és sásos élőhelyeken fordul elő, de az azoktól eltérő békabuzogányos mocsarakban, valamint láp- és mocsárréteken is élnek jelentős állományai.
- Kiemelt természetvédelmi feladat az északi pocok élőhelyeinek jó állapotban tartása, a megfelelő vízviszonyok biztosítása.
- Számos esetben a megfelelő vízviszonyok biztosítása nem megoldható, vagy nem elég, így szükséges az élőhelyek rendszeres legeltetése vagy kaszálása. Utóbbi a láp- és mocsárrétek esetében – igazodva a korábbi tájhasználathoz – különösen elengedhetetlen. Fontos azonban, hogy a kaszálás az ott élő állatfajok szükségleteinek figyelembevételével, azokhoz igazodva történjen.

3.2.3.11 Ürge (Spermophilus citellus)

- Az ürge élőhelyein extenzív legeltetéssel kell biztosítani a rövid füvű élőhely-szerkezetet. A legeltetés során a túllegeltetés okozta degradálódásra, a száraz gyepekre jellemző kétszikű fajok eltűnésének megakadályozására kiemelt figyelmet kell fordítani.
- Az Ürgedomb és a Kanyari-tábla között elhaladó közúton javasolt forgalomlassító műtárgyak (fekvőrendőrök) kiépítése és a sebesség korlátozása az ürgék aktív időszakában a gázolások csökkentése érdekében.

3.2.3.12 Denevérfajok

Az erdőlakó denevérállományok megőrzése érdekében az alábbi intézkedések szükségesek:

- A termőhelynek megfelelő őshonos fafajokból álló természetes elegyarányú, vegyeskorú erdők fenntartása és létrehozása.
- Meghatározott erdőrészletekben az élőhelyek és fajok védelme érdekében teljes érintetlenség (kivéve inváziós fajok visszaszorítása) biztosítása.
- Folyamatos erdőborítást biztosító módszerek alkalmazása, a természetes erdődinamikai folyamatok térnyerésének elősegítése, az erdők természetességének javítása.
- A véghasználati területek mérséklése a lehető legkisebb méretre.
- A véghasználatok esetén esetleg kialakuló különálló erdőfragmentumokat minimum 50 méter széles erdősávval kell összeköttetésben hagyni a szomszédos erdőfolttal, erdőtömbbel.
- A tájidegen fafajok erdőtelepítésben és felújításban való alkalmazásának mellőzése.
- Az esetleges fakitermelések időszakának korlátozása az augusztus 15. és szeptember 30. közötti időszakra (így elkerülhető a kölykezőkolóniák, illetve a telelőcsoportok elpusztulása).
- Az odvas fák, lábon száradó és földön fekvő holtfa jelenleginél nagyobb mennyiségben történő biztosítása. Az erdőlakó fajok megtelepedését és hosszú távú fennmaradását szolgáló, az emberek testi épségét, épített javakat, közúti közlekedést nem veszélyeztető álló holtfák meghagyása (különösen fontos a nyugati piszedenevér esetében a leváló kéreglemezekkel rendelkező, álló holtfák megtartása), illetve odvas, böhöncös, idős vagy más okból értékes faegyedek kijelölése és megőrzése az esetleges elő- és véghasználatok során hektáronként min. 15-20 egyed mennyiségben.
- A kártevők elleni védekezésnél a szelektív szerek vagy biológiai módszerek alkalmazását kell előnyben részesíteni. Nem használhatók olyan hatóanyagú készítmények, amelyek közösségi jelentőségű, illetve védett fajok egyedeit is elpusztítják.
- A víztestek, dagonyák (denevérek szempontjából fontos ivó- és táplálkozóhelyek) esetében fontos a természeteshez közeli vízjárás biztosítása.
- Mesterséges itatóhelyek létesítése az idős erdőállományok környezetében.
- Azokban az erdőrészletekben, ahol nincs vagy nem elegendő odvas fa található, odútelepeket kell létesíteni.
- A telelő- és szaporodóhelyek kiemelt védelmének biztosítása szükséges.
- A búvóhelynek alkalmas odvas fák erdészeti munkák során történő megőrzése támogatandó.
- A legelőterületeken meglévő idős fák lehető legtovább történő megőrzése, illetve az ott elpusztuló fák folyamatos pótlása.

Az épületlakó denevérállományok megőrzése érdekében az alábbi intézkedések szükségesek:

- Az esetleges felújítási munkák megfelelelő időbeli ütemezése.
- Berepülőnyílások változatlanságának biztosítása.
- A denevérek számára veszélyes fakonzerváló szerek használatának kerülése.
- A nyest bejutásának megakadályozása.
- Épületvilágítások mérséklése, vagy teljes tiltása.

B) KMT

3.2.3.13 Madárfajok

Fülemülesitke (Acrocephalus melanopogon), kékbegy (Luscinia svecica)

- A fészkelő állományok védelme érdekében a nádas állományok vízellátásának és zavartalanságának biztosítása szükséges. Fenn kell tartani a vízszint ingadozásának természetes dinamikáját.

Bölömbika (Botaurus stellaris), törpegém (Ixobrychus minutus)

- A fészkelő állományok védelme érdekében a nádas állományok vízellátásának és zavartalanságának biztosítása szükséges. Fenn kell tartani a vízszint ingadozásának természetes dinamikáját. Elengedhetetlen a nádasban élő nagyvad-fajok (elsősorban a vaddisznó) állományának csökkentése (a predáció és a nádas degradációjának

visszaszorítása érdekében). A halászat intenzív módszereinek tilalma, valamint a vízivadvadászat, 79/2004. (V. 4.) FVM rendelet 27/A. § (1) bekezdése szerinti erőteljes korlátozása szükséges.. A vízi közlekedés korlátozása ugyancsak indokolt.

Csörgő réce (Anas crecca), vetési lúd (Anser fabalis), vörösnyakú lúd (Branta ruficollis), nagy lilik (Anser albifrons), kis lilik (Anser erythropus), tőkés réce (Anas platyrhynchos)

- A változó vízborítású szikes gyepek fenntartása szükséges. A vízmennyiséget a Fertőből gravitációs elárasztással kell biztosítani. Az elnádasodás megelőzésére extenzív legeltetés és kaszálás alkalmazható. A vaddisznók, rókák, valamint a dolmányos varjú állomány növekedését és koncentrációját folyamatos gyérítéssel szükséges biztosítani. A turizmus okozta zavaró hatások elkerülésére behajtási és belépési korlátozásokat kell fenntartani.
- A vadászati tevékenység okozta illegális elejtések elkerülése érdekében a területen vízimadár vadászati tilalmat kell érvényesíteni. A legális vadászattal összefüggésben jelentkező aktivitások kontrollját a természetvédelmi őrszolgálatnak kell biztosítani. A kivadult házi macskák és kutyák kilövésével vagy befogásával kell a károkozásukat megakadályozni.

Nyári lúd (Anser anser), kanalas réce (Anas clypeata), kendermagos réce (Anas strepera), cigányréce (Aythya nyroca)

- A fészkelő állományok védelme érdekében a nádas állományok vízellátásának és zavartalanságának biztosítása szükséges. Fenn kell tartani a vízszint ingadozásának természetes dinamikáját. Elengedhetetlen a nádasban élő nagyvad-fajok (elsősorban a vaddisznó) állományának csökkentése (a predáció és a nádas degradációjának visszaszorítása érdekében). A halászat intenzív módszereinek tilalma, valamint a vízivadvadászat, 79/2004. (V. 4.) FVM rendelet 27/A. § (1) bekezdése szerinti erőteljes korlátozása szükséges. A vízi és légi közlekedés korlátozása ugyancsak szükséges.
- A fészkelő és táplálkozási lehetőségek biztosítása érdekében változó vízborítású szikes gyepek fenntartása szükséges. A vízmennyiséget a Fertőből gravitációs elárasztással kell biztosítani. Az elnádasodás megelőzésére extenzív legeltetés és kaszálás alkalmazható. Fészkelőhelyek kínálata mesterséges költőhelyek kialakításával elősegíthető. A vaddisznók, rókák, valamint a dolmányos varjú állomány növekedését és koncentrációját folyamatos gyérítéssel kell biztosítani. A turizmus okozta zavaró hatások elkerülésére behajtási és belépési korlátozásokat kell fenntartani.
- A vadászati tevékenység okozta illegális elejtések elkerülése érdekében a területen vízimadár vadászati tilalmat kell érvényesíteni. A legális vadászattal összefüggésben jelentkező aktivitások kontrollját a természetvédelmi őrszolgálatnak kell biztosítani. A kivadult házi macskák és kutyák kilövésével vagy befogásával kell a károkozásukat megakadályozni.

Gólyatöcs (Himantopus himantopus), gulipán (Recurvirostra avosetta), széki lile (Charadrius alexandrinus), küszvágó csér (Sterna hirundo)

- A fészkelő és táplálkozási lehetőségek biztosítása érdekében változó vízborítású szikes gyepek fenntartása szükséges. A vízmennyiséget a Fertőből gravitációs elárasztással kell biztosítani. Az elnádasodás megelőzésére extenzív legeltetés és kaszálás alkalmazható. Fészkelőhelyek kínálata mesterséges költőhelyek kialakításával elősegíthető. A vaddisznók, rókák, valamint a dolmányos varjú állomány növekedését és koncentrációját folyamatos gyérítéssel kell biztosítani. A turizmus okozta zavaró hatások elkerülésére behajtási és belépési korlátozásokat kell fenntartani.
- A fészkek vagy fészektelepek környezetében kotlás és fiókanevelés idején kerülni kell a munkavégzéssel járó zavarást (fakivágás, betakarítási munkák), ezt, szükség esetén, hatósági úton kell korlátozni. A költési siker érdekében a bozótirtás, mederkaszálás és kotrási munkák tiltása szükséges.

Kis kócsag (Egretta garzetta), szerecsensirály (Larus melanocephalus), pajzsoscankó (Philomachus pugnax)

- A változó vízborítású szikes gyepek fenntartása szükséges. A vízmennyiséget a Fertőből gravitációs elárasztással kell biztosítani. Az elnádasodás megelőzésére extenzív legeltetés és kaszálás alkalmazható. A vaddisznók, rókák, valamint a dolmányos varjú állomány növekedését és koncentrációját folyamatos gyérítéssel kell biztosítani. A turizmus okozta

zavaró hatások elkerülésére behajtási és belépési korlátozásokat kell fenntartani.

Vörös gém (Ardea purpurea)

- A fészkelő állományok védelme érdekében a nádas állományok vízellátásának és zavartalanságának biztosítása szükséges. Fenn kell tartani a vízszint ingadozásának természetes dinamikáját. Elengedhetetlen a nádasban élő nagyvad-fajok (elsősorban a vaddisznó) állományának csökkentése (a predáció és a nádas degradációjának visszaszorítása érdekében). A halászat intenzív módszereinek tilalma, valamint a vízivadvadászat, 79/2004. (V. 4.) FVM rendelet 27/A. § (1) bekezdése szerinti erőteljes korlátozása szükséges. A vízi és légi közlekedés korlátozása ugyancsak szükséges.
- A fészkek vagy fészektelepek környezetében kotlás és fiókanevelés idején kerülni kell a munkavégzéssel járó zavarást (fakivágás, betakarítási munkák), ezt, szükség esetén, hatósági úton kell korlátozni. A költési siker érdekében a bozótirtás, mederkaszálás és kotrási munkák tiltása szükséges.

Nagy kócsag (Egretta alba), kanalasgém (Platalea leucorodia)

- A fészkelő állományok védelme érdekében a nádas állományok vízellátásának és zavartalanságának biztosítása szükséges. Fenn kell tartani a vízszint ingadozásának természetes dinamikáját. Elengedhetetlen a nádasban élő nagyvad-fajok (elsősorban a vaddisznó) állományának csökkentése (a predáció és a nádas degradációjának visszaszorítása érdekében). A halászat intenzív módszereinek tilalma, valamint a vízivadvadászat, 79/2004. (V. 4.) FVM rendelet 27/A. § (1) bekezdése szerinti erőteljes korlátozása szükséges. A vízi és légi közlekedés korlátozása ugyancsak szükséges.
- A fészkelő és táplálkozási lehetőségek biztosítása érdekében változó vízborítású szikes gyepek fenntartása szükséges. A vízmennyiséget a Fertőből gravitációs elárasztással kell biztosítani. Az elnádasodás megelőzésére extenzív legeltetés és kaszálás alkalmazható. Fészkelőhelyek kínálata mesterséges költőhelyek kialakításával elősegíthető. A vaddisznók, rókák, valamint a dolmányos varjú állomány növekedését és koncentrációját folyamatos gyérítéssel kell biztosítani. A turizmus okozta zavaró hatások elkerülésére behajtási és belépési korlátozásokat kell fenntartani.
- A fészkek vagy fészektelepek környezetében kotlás és fiókanevelés idején kerülni kell a munkavégzéssel járó zavarást (fakivágás, betakarítási munkák), ezt, szükség esetén, hatósági úton kell korlátozni. A költési siker érdekében a bozótirtás, mederkaszálás és kotrási munkák tiltása szükséges.

Haris (Crex crex)

- A kaszálások időpontját és az alkalmazható technológiát (géptípusok) a tájegységek képviselőivel egyeztetni kell. Csak madárbarát megoldások elfogadhatóak. Az ismert fészkek körül, illetve a revírekben a gazdálkodóval egyeztetve kaszálatlan védőterületet kell kijelölni.

Barna rétihéja (Circus aeruginosus)

- A fészkelő állományok védelme érdekében a nádas állományok vízellátásának és zavartalanságának biztosítása szükséges. Fenn kell tartani a vízszint ingadozásának természetes dinamikáját. A halászat intenzív módszereinek tilalma, valamint a vízivadvadászat, 79/2004. (V. 4.) FVM rendelet 27/A. § (1) bekezdése szerinti erőteljes korlátozása szükséges. A vízi és légi közlekedés korlátozása ugyancsak szükséges.
- A mérgezések megelőzése érdekében rendszeres ellenőrzések szükségesek.
- A területen és környezetében középfeszültségű légvezeték kiépítését nem szabad engedélyezni. A hálózatok bővítése során a földkábelt kell preferálni, a meglévő hálózat oszlopain biztonságos, függő szigetelős fejszerkezetekkel kell megoldani az átalakítást, illetve, ha szükséges, burkolt vezetéket kell alkalmazni.

Rétisas (Haliaeetus albicilla)

- A vadászati tevékenység okozta illegális elejtések elkerülése érdekében a területen vízimadár vadászati tilalmat kell érvényesíteni. A mérgezések megelőzése érdekében rendszeres ellenőrzések szükségesek.
- A területen és környezetében középfeszültségű légvezeték kiépítését nem szabad

engedélyezni. A hálózatok bővítése során a földkábelt kell preferálni, a meglévő hálózat oszlopain biztonságos, függő szigetelős fejszerkezetekkel kell megoldani az átalakítást, illetve, ha szükséges, burkolt vezetéket kell alkalmazni.

- A fészkek vagy fészektelepek környezetében kotlás és fiókanevelés idején kerülni kell a munkavégzéssel járó zavarást (fakivágás, betakarítási munkák), ezt, szükség esetén, hatósági úton kell korlátozni.

Parlagi sas (Aquila heliaca)

- A vadászati tevékenység okozta illegális elejtések elkerülése érdekében a területen vízimadár vadászati tilalmat kell érvényesíteni. A mérgezések megelőzése érdekében rendszeres ellenőrzések szükségesek.
- A területen és környezetében középfeszültségű légvezeték kiépítését nem szabad engedélyezni. A hálózatok bővítése során a földkábelt kell preferálni, a meglévő hálózat oszlopain biztonságos, függő szigetelős fejszerkezetekkel kell megoldani az átalakítást, illetve, ha szükséges, burkolt vezetéket kell alkalmazni.

3.2.4 Kutatás, monitorozás

A Fertő térsége az elmúlt 25 év intenzív felméréseinek köszönhetően limnológiai, botanikai és zoológiai szempontból jól feltártnak minősíthető. A tóra jellemző fizikai és kémiai háttéradatok gyűjtése biztosított (Észak-dunántúli Vízügyi Igazgatóság).

A terület közösségi jelentőségű élőhelyeinek elterjedése jól feltártnak (Mohos-Csitri Ökológiai Kutató KKT 2008, 2017) tekinthető. Az élőhelyek esetében a 10 évente megismételt élőhelytérképezés és a párhuzamosan végzett özönnövény felmérés alkalmas a közösségi jelentőségű élőhelyek elterjedésének és általános természetességi viszonyainak vizsgálatára. A tervezési területen bekövetkezett változások jól kimutathatók. Az élőhelyek összetételében és szerkezetében bekövetkező változásokat állandó mintavételi területeken folytatott vizsgálatokkal lehet követni. Az általános Natura 2000 élőhely monitoring kiegészítéseként hagyományos cönológiai felvételek készítése is javasolt.

A területen egyetlen közösségi jelentőségű növényfaj, a kisfészkű aszat (*Cirsium brachycephalum*) fordul elő. Ennek elterjedésének és mennyiségi viszonyainak változása a Nemzeti Biodiverzitás-monitorozó Rendszer (NBmR) program keretében vizsgált (C1+E). A területen számos védett és fokozottan védett növényfajnak jelentős állománya él, melyek megóvását a hatályos jogszabályok alapján biztosítani kell. A védett növényfajok mellett kiemelt fontosságú egyes állatfajok tápnövényéül szolgáló fajok (pl. *Sanguisorba officinalis*), illetve a xilofág fajoknak élőhelyet biztosító faegyedek előfordulásainak vizsgálata.

A Fertő nádasa esetében az élőhelytérképezés mellett szükség van egy részletesebb természetvédelmi szempontokat hangsúlyosan érvényesítő nádasosztályozási rendszer kialakítására – az eddigi, elsősorban gazdasági szempontú minősítés helyett. Az osztályozást, lehetőség szerint távérzékelési módszerekkel min. 3-5 évente el kell végezni. A vizsgálat célja a nádashoz kötődő fajok esetében az állománybecsléshez alapadatszolgáltatás, illetve a nádas természeti állapotának nyomon követése.

A kisemlős emlősközösségek és kiemelten az északi pocok esetében az eddigi gyakorlat folytatása javasolható. Az állandó mintavételi területek számát azonban növelni szükséges, továbbá azokat ki kellene terjeszteni a parti zóna gyepjeire. A javasolt min. 12 (optimálisan 18) mintavételi hely a természetes élőhelyeket megfelelő reprezentatívitással fedi le.

Az ürgeállomány monitorozását az eddigi gyakorlatnak megfelelően javasolt folytatni. A NBmR protokoll szerinti sávminta mellett az elmúlt években alkalmazott teljes lyukfelmérés folytatása is javasolt. Az Ürgedomb és a Kanyari-tábla közötti közútszakaszon a gázolások monitorozásának elindítása javasolt.

Az erdőlakó denevérfajok esetében jelenleg alkalmazott kombinált detektoros és hálózásos vizsgálatok elsősorban az aktivitást és az előfordulást (jelenlét/hiány) vizsgálják, mennyiségi becslésre korlátozottan alkalmasak. Jelenleg nem ismerünk olyan módszert, amellyel költséghatékonyan és az állományok túlzott zavarása nélkül vizsgálhatók a mennyiségi viszonyok.
Az épületlakó denevérek esetében a felmérések nem közvetlenül a tervezési területen, hanem a környező településeken történnek. A háromévente történő átvizsgálás jelenleg elegendőnek tűnik az állományok nyomon követésére.
A terület jelölő és védett madárfajainak eddig is kiterjedt monitorozása folyt a területen, ezen programok (telepesen fészkelő madárfajok, vonuló és fészkelő vízimadarak, nádasban költő madárfajok stb.) folytatása, szükség esetén kiterjesztése javasolt.
A kétéltű és hüllőfajok esetében az állománynagyság és fajösszetétel mellett monitorozni kell a Fertő parti közúttal érintett vonulási útvonalakat, illetve a kiépített terelő-átjáró rendszer hatékonyságát.
A vízi közösségi jelentőségű fajok (szitakötők, kagylók, halak) vizsgálatára az alkalmazott szabványos módszertan megfelelő, az országos mintavételi pontok mellett azonban helyi mintavételi pontokkal kell sűríteni a mintavételeket, hogy a tervezési terület viszonylatában pontos képet kapjunk az állományokról és a változásokról.
A területen élő magyar tarsza (*Isophya costata*) állományának vizsgálata az NBmR országos programjában folyik, a módszertan és gyakoriság megfelelő.

Vizsgált csoport	Vizsgálat jellege	Módszertan	Gyakoriság	Kapcsolódó program
Élőhelyek elterjedésének vizsgálata	Monitorozás	NBmR Élőhelytérképezés	10 évente	Natura 2000 monitoring
Élőhelyek állapotának változása	Monitorozás	Natura 2000 monitoring (erdők, gyekek, vizes élőhelyek) kombinálva hagyományos cönológiai felvételekkel	6 évente	Élőhelyek elterjedése
Védett és indikátor (élőhely minősítő fajok és egyes tápnövények) növényfajok vizsgálata	Monitorozás	NBmR	1-10 évente	Lepkefajok és xilofág rovarok vizsgálata
Özönnövények vizsgálata	Monitorozás	NBmR	10 évente (5 évente)	Élőhelyek elterjedése
Nádas állapotának vizsgálata	Monitorozás	Kidolgozása alatt	3-5 évente	Nádas fészkelő madárvilágának vizsgálata RTM
Északi pocok vizsgálata	Elterjedés és Monitorozás	NBmR	3-4 évente	Kisemlős közösség monitorozása
Kisemlős közösség monitorozása	Faunisztika és mennyiség	NBmR	3-4 évente	Északi pocok vizsgálata
Ürgeállomány monitorozása	Elterjedés és mennyiség	NBmR + teljes lyukfelmérés	Évente	
Hód állomány vizsgálata	Monitorozás	WWF protokoll	3 évente	
Erdőlakó denevérközösségek	Alapállapot felmérés és monitorozás	NBmR	1-3 évente	Natura 2000 monitoring
Épületlakó denevérközösségek	Alapállapot felmérés és monitorozás	NBmR	3 évente	

Vizsgált csoport	Vizsgálat jellege	Módszertan	Gyakoriság	Kapcsolódó program
Kétéltű és hüllő közösségek vizsgálata	Alapállapot felmérés	NBmR	3 évente	NBmR
Kétéltű/hüllő terelő-átjáró rendszer hatékonyságának vizsgálata	Monitorozás		Évente	
Halközösségek vizsgálata (országos és lokális pontok)	Monitorozás	NBmR	3 évente	NBmR
Vízi makrogerinctelenek vizsgálata (országos és lokális pontok)	Monitorozás	NBmR	3 évente	NBmR
Magyar tarsza vizsgálata	Monitorozás + hatásvizsgálat	NBmR	Évente	NBmR
Közösségi jelentőségű lepkefajok vizsgálata	Monitorozás + hatásvizsgálat	NBmR	1-3 évente	NBmR
Ragadozómadarak állomány-felmérése	Monitorozás	MME protokoll	Évente	
Erdőhöz kötődő madárfajok vizsgálata	Alapállapot felmérés és monitorozás	MME MAP	3 évente	MMM
Telepesen fészkelő madarak felmérése	Monitorozás	MME protokoll	Évente	
Vonuló és fészkelő vízimadarak monitorozása	Monitorozás	FHNPI protokoll	Hetente	
Nádasban költő jelölő madárfajok monitorozása	Monitorozás	FHNPI protokoll		Madárvárta 2 program folytatása
Talajvízszint	Monitorozás	Szabvány szerint	Hetente	
Vízminőség (kémiai és biológiai)	Monitorozás	Szabvány szerint	Hetente	

A közösségi jelentőségű lepkefajok esetében a folyamatban lévő jelölés-visszafogáson alapuló állománybecslés (Hidegségi láprét) folytatása indokolt lehet, de mellette jelenlét/hiány alapú vizsgálatok szükségesek az állományok pontos elterjedésének és esetleges terjeszkedésének kimutatására.
A területen a hód (*Castor fiber*) előfordul, de nem minősül jelölő fajnak. Az állomány növekedése várható, ezért folyamatosan vizsgálni kell a territóriumok számát.
Az erdőhöz kötődő madárfajok, illetve a valószínűleg előforduló vidra (*Lutra lutra*) vizsgálata eddig nem történt meg a területen, az alapállapot felmérését célszerű lenne minél hamarabb elvégezni. Az érintett csoportok nem minősülnek jelölő fajnak, de az országos adatszolgáltatások teljesítése érdekében szükségesnek látjuk az adatgyűjtést.

3.2.5 Mellékletek

1. melléklet: A tervezési terület kezelési egységeinek térképe
2. melléklet: A kezelési egységekhez kötött intézkedések hrsz és erdőrészlet megfeleltetése

1. melléklet
A tervezési terület kezelési egységeinek térképe

HUFH20002 HUFH10001 Fenntartási terv_1_Kezelési egységek.pdf

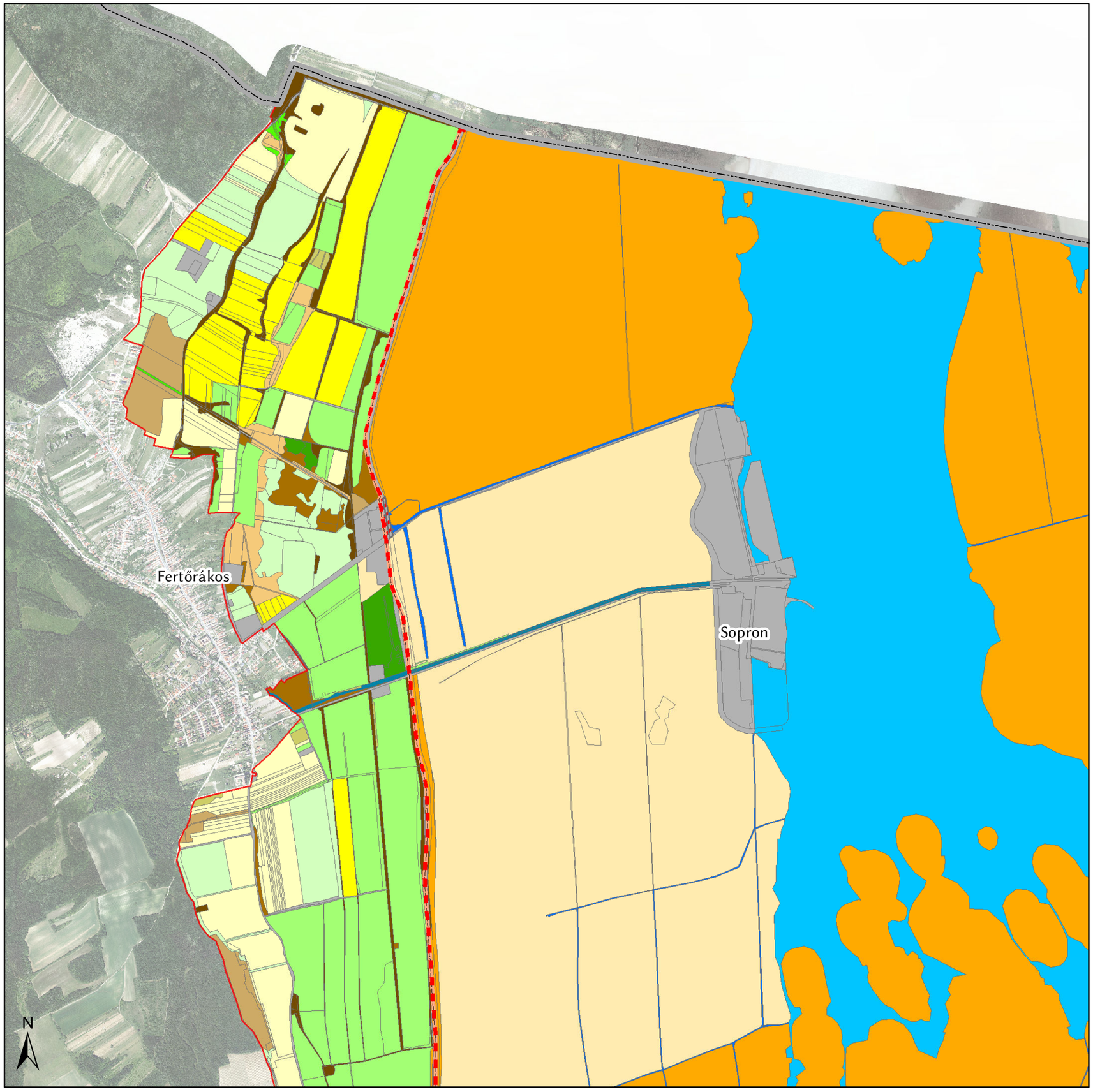

A HUFH20002 Fertő tó kiemelt jelentőségű természetmegőrzési és a HUFH10001 Fertő tó különleges madárvédelmi terület fenntartási terve

Fertő-Hanság Nemzeti Park

1. melléklet

A kezelési egységek elhelyezkedése

1 /8 lap

0 0,5 1 km

1:20 000

Jelmagyarázat

- Országhatár
- HUFH20002
- HUFH10001
- Településhatár

Kezelési egységek

- ER-01
- ER-02
- ER-03
- ER-04
- ER-05
- GY-00
- GY-01
- GY-02
- GY-03
- GY-04
- GY-05
- KE-00
- KE-00a
- N-01
- N-02
- SZ-01
- SZ-02
- SZ-02a
- V-01
- V-02
- V-03

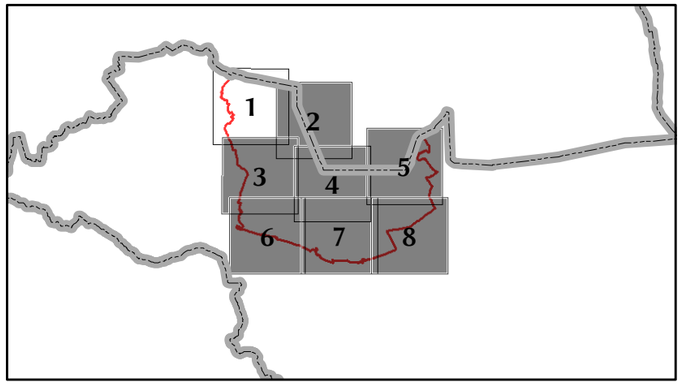

Tervező: Acrida Bt.
Felelős tervező: Dr. Kenyeres Zoltán
Megbízó: Fertő-Hanság Nemzeti Park Igazgatóság

Verzió: 2020.09.01.

A HUFH20002 Fertő tó kiemelt jelentőségű természetmegőrzési és a HUFH10001 Fertő tó különleges madárvédelmi terület fenntartási terve

Fertő-Hanság Nemzeti Park

1. melléklet

A kezelési egységek elhelyezkedése

2 /8 lap

0 0,5 1 km

1:20 000

Jelmagyarázat

- Országhatár
- HUFH20002
- HUFH10001
- Településhatár

Kezelési egységek

- ER-01
- ER-02
- ER-03
- ER-04
- ER-05
- GY-00
- GY-01
- GY-02
- GY-03
- GY-04
- GY-05
- KE-00
- KE-00a
- N-01
- N-02
- SZ-01
- SZ-02
- SZ-02a
- V-01
- V-02
- V-03

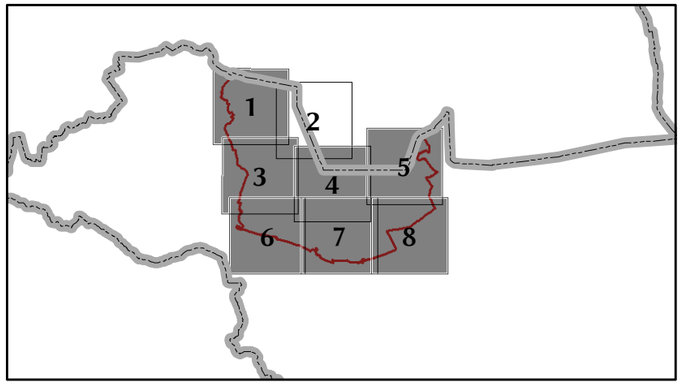

Tervező: Acrida Bt.
Felelős tervező: Dr. Kenyeres Zoltán
Megbízó: Fertő-Hanság Nemzeti Park Igazgatóság

Verzió: 2020.09.01.

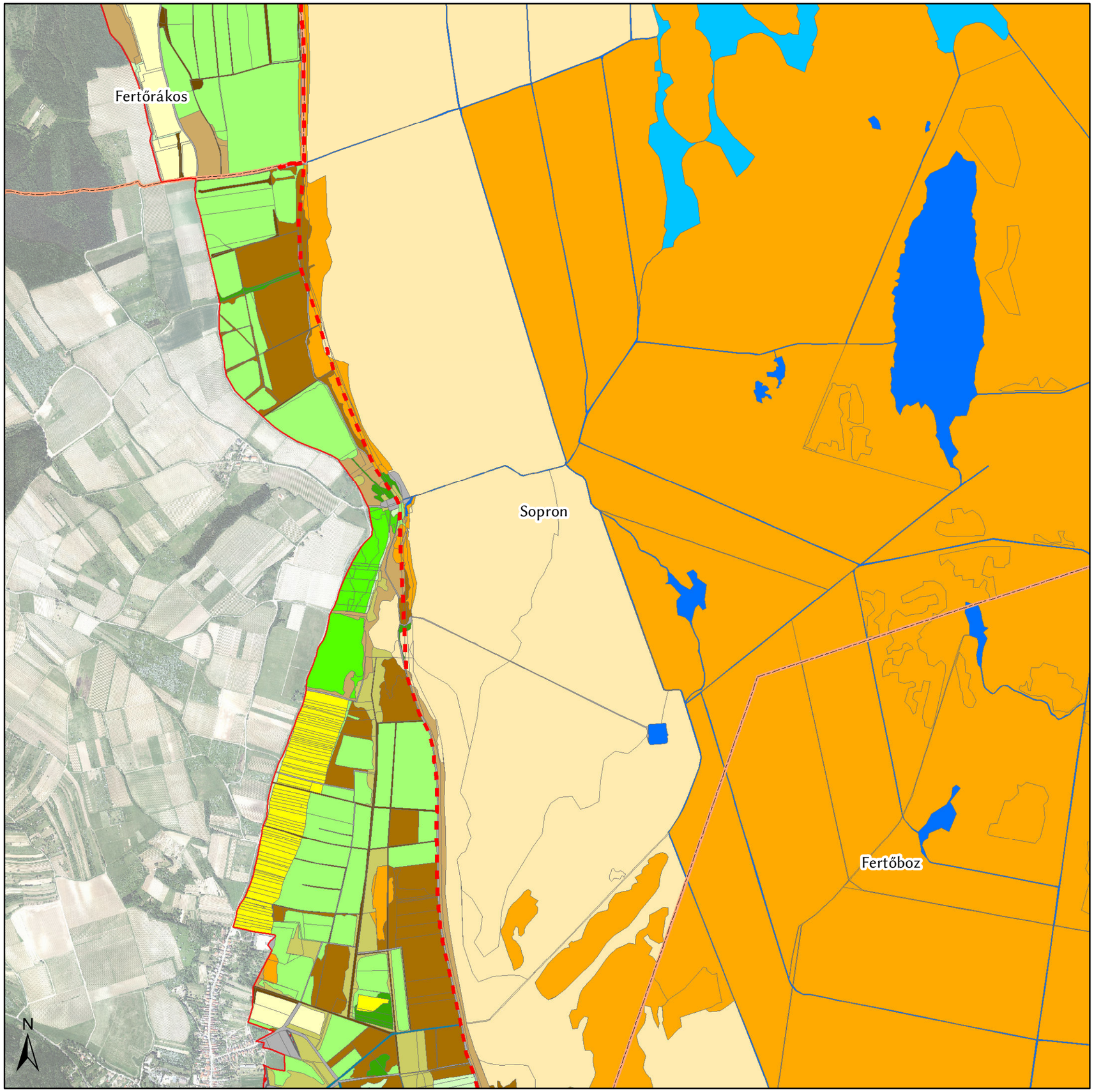

A HUFH20002 Fertő tó kiemelt jelentőségű természetmegőrzési és a HUFH10001 Fertő tó különleges madárvédelmi terület fenntartási terve

Fertő-Hanság Nemzeti Park

1. melléklet

A kezelési egységek elhelyezkedése

3 /8 lap

0 0,5 1 km

1:20 000

Jelmagyarázat

- Országhatár
- HUFH20002
- HUFH10001
- Településhatár

Kezelési egységek

- ER-01
- ER-02
- ER-03
- ER-04
- ER-05
- GY-00
- GY-01
- GY-02
- GY-03
- GY-04
- GY-05
- KE-00
- KE-00a
- N-01
- N-02
- SZ-01
- SZ-02
- SZ-02a
- V-01
- V-02
- V-03

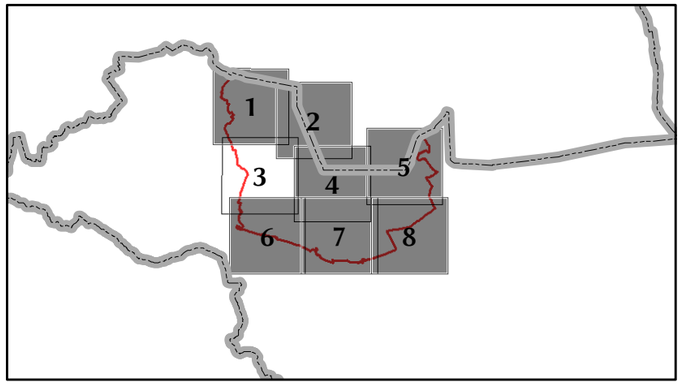

Tervező: Acrida Bt.
Felelős tervező: Dr. Kenyeres Zoltán
Megbízó: Fertő-Hanság Nemzeti Park Igazgatóság

Verzió: 2020.09.01.

A HUFH20002 Fertő tó kiemelt jelentőségű természetmegőrzési és a HUFH10001 Fertő tó különleges madárvédelmi terület fenntartási terve

1. melléklet

A kezelési egységek elhelyezkedése

4 /8 lap

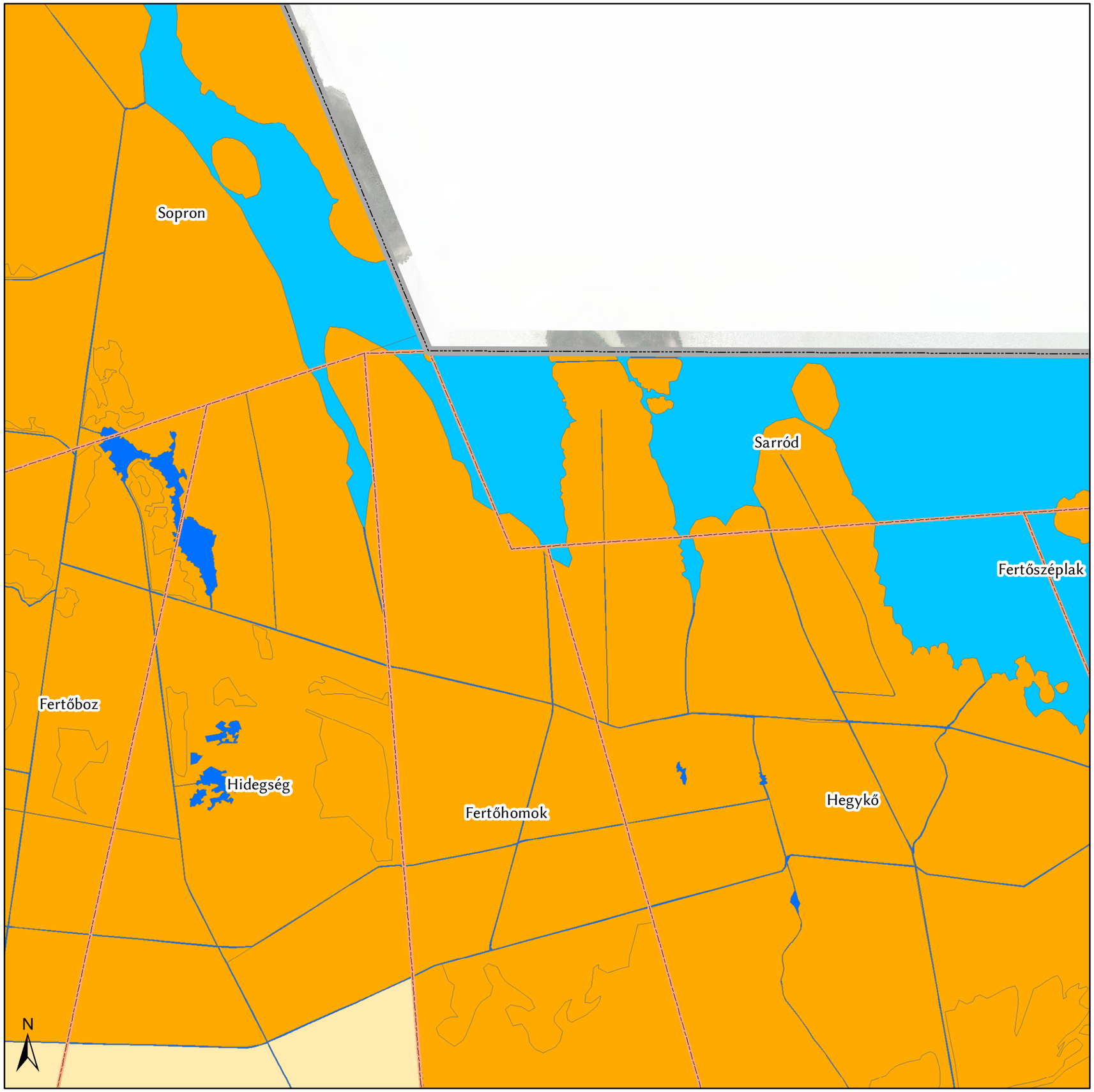

0 0,5 1 km

1:20 000

Jelmagyarázat

- Országhatár
- HUFH20002
- HUFH10001
- Településhatár

Kezelési egységek

- ER-01
- ER-02
- ER-03
- ER-04
- ER-05
- GY-00
- GY-01
- GY-02
- GY-03
- GY-04
- GY-05
- KE-00
- KE-00a
- N-01
- N-02
- SZ-01
- SZ-02
- SZ-02a
- V-01
- V-02
- V-03

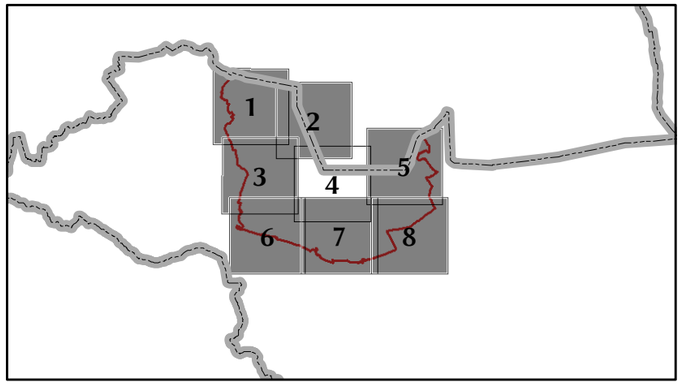

Tervező: Acrida Bt.
Felelős tervező: Dr. Kenyeres Zoltán
Megbízó: Fertő-Hanság Nemzeti Park Igazgatóság

Verzió: 2020.09.01.

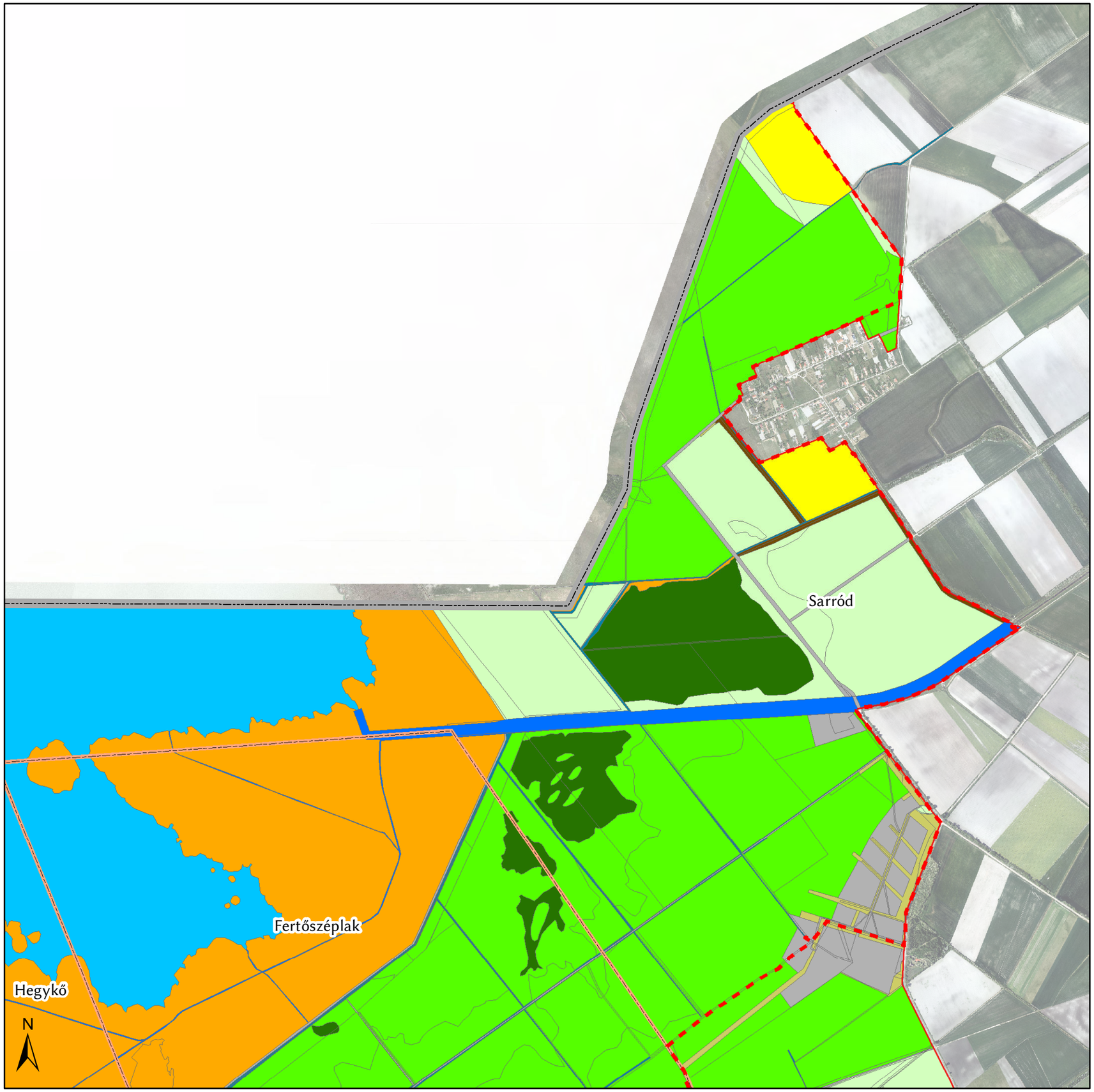

A HUFH20002 Fertő tó kiemelt jelentőségű természetmegőrzési és a HUFH10001 Fertő tó különleges madárvédelmi terület fenntartási terve

Fertő-Hanság Nemzeti Park

1. melléklet

A kezelési egységek elhelyezkedése

5 /8 lap

0 0,5 1 km

1:20 000

Jelmagyarázat

- Országhatár
- HUFH20002
- HUFH10001
- Településhatár

Kezelési egységek

- ER-01
- ER-02
- ER-03
- ER-04
- ER-05
- GY-00
- GY-01
- GY-02
- GY-03
- GY-04
- GY-05
- KE-00
- KE-00a
- N-01
- N-02
- SZ-01
- SZ-02
- SZ-02a
- V-01
- V-02
- V-03

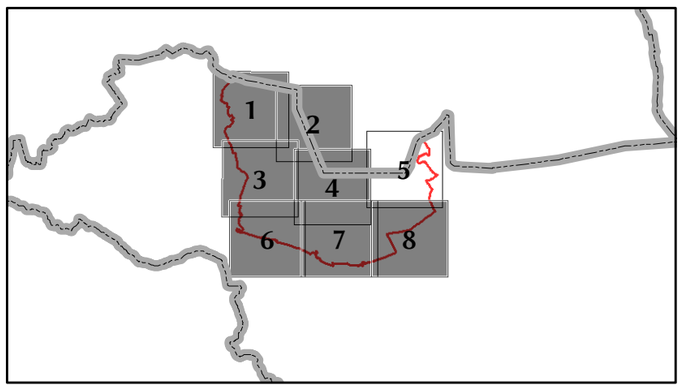

Tervező: Acrida Bt.
Felelős tervező: Dr. Kenyeres Zoltán
Megbízó: Fertő-Hanság Nemzeti Park Igazgatóság

Verzió: 2020.09.01.

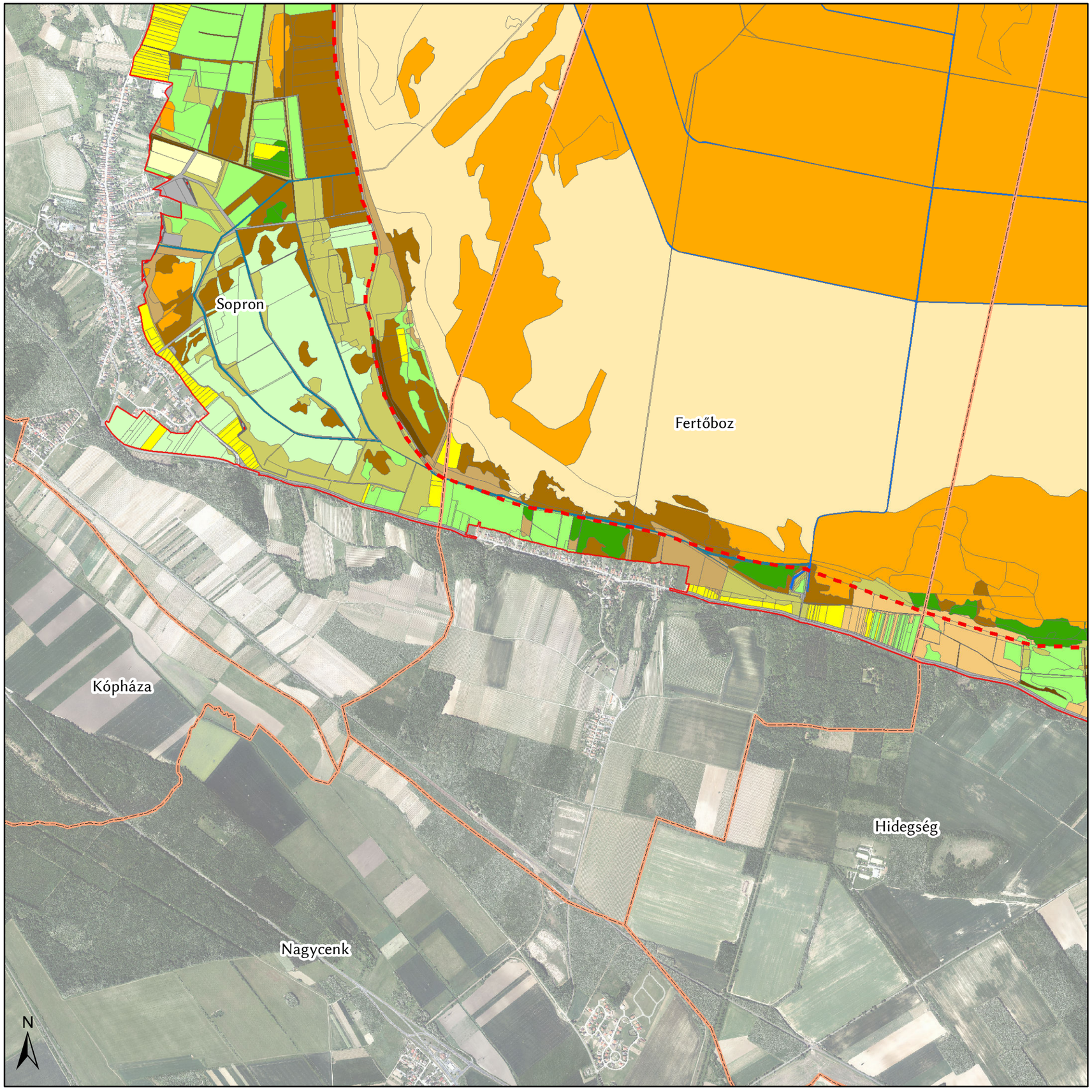

A HUFH20002 Fertő tó kiemelt jelentőségű természetmegőrzési és a HUFH10001 Fertő tó különleges madárvédelmi terület fenntartási terve

Fertő-Hanság Nemzeti Park

1. melléklet

A kezelési egységek elhelyezkedése

6 /8 lap

0 0,5 1 km

1:20 000

Jelmagyarázat

- Országhatár
- HUFH20002
- HUFH10001
- Településhatár

Kezelési egységek

- ER-01
- ER-02
- ER-03
- ER-04
- ER-05
- GY-00
- GY-01
- GY-02
- GY-03
- GY-04
- GY-05
- KE-00
- KE-00a
- N-01
- N-02
- SZ-01
- SZ-02
- SZ-02a
- V-01
- V-02
- V-03

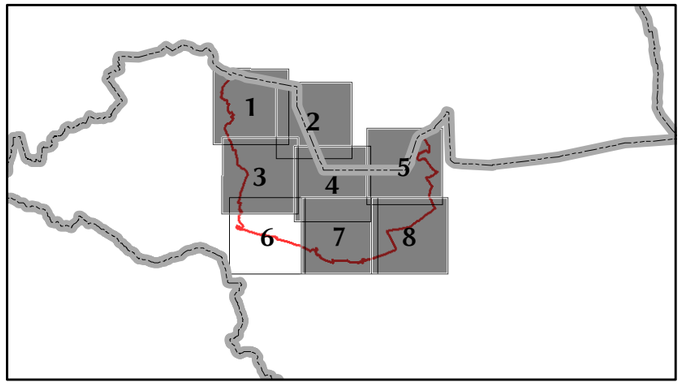

Tervező: Acrida Bt.
Felelős tervező: Dr. Kenyeres Zoltán
Megbízó: Fertő-Hanság Nemzeti Park Igazgatóság

Verzió: 2020.09.01.

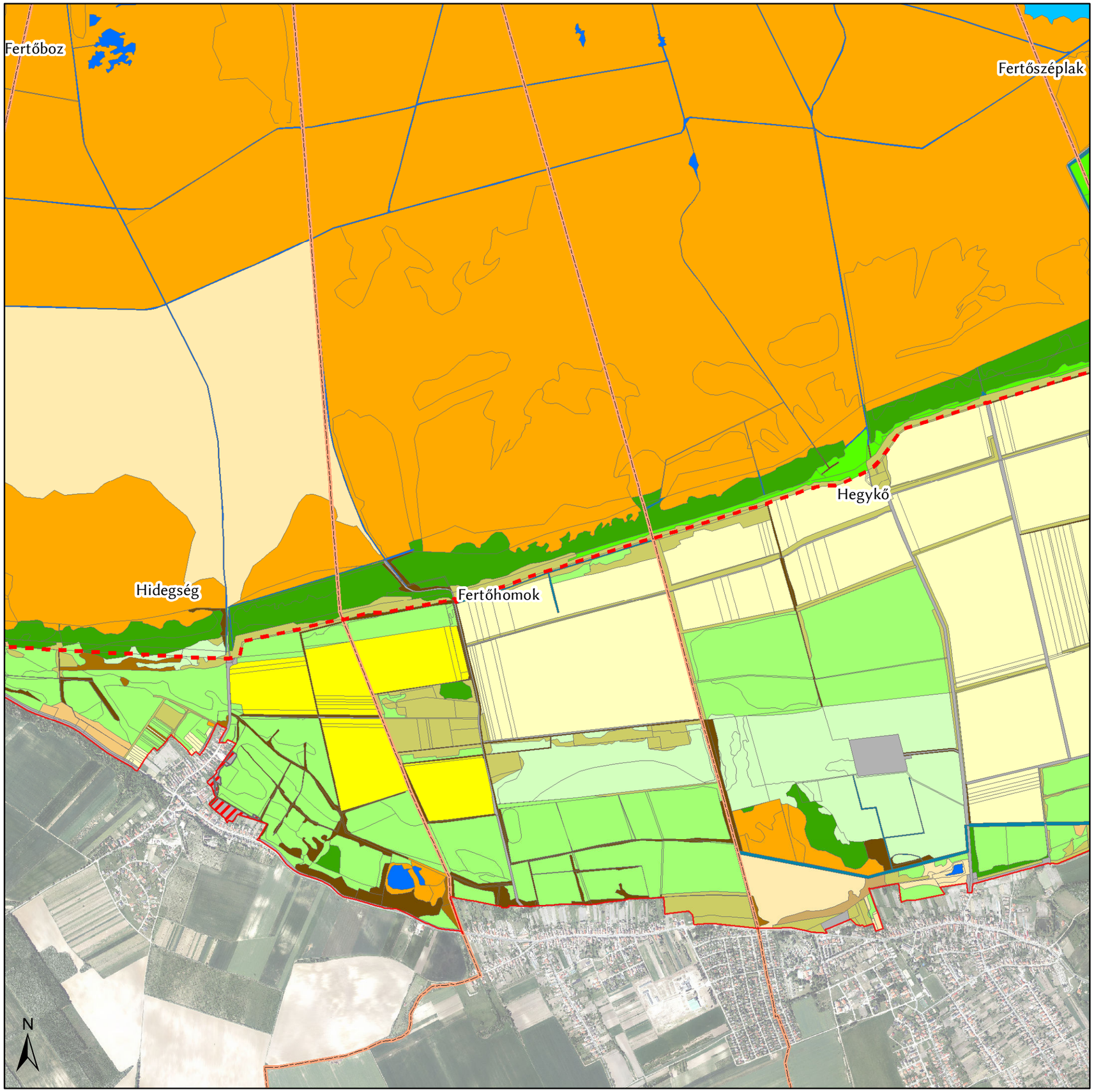

A HUFH20002 Fertő tó kiemelt jelentőségű természetmegőrzési és a HUFH10001 Fertő tó különleges madárvédelmi terület fenntartási terve

Fertő-Hanság Nemzeti Park

1. melléklet

A kezelési egységek elhelyezkedése

7 /8 lap

0 0,5 1 km

1:20 000

Jelmagyarázat

- Országhatár
- HUFH20002
- HUFH10001
- Településhatár

Kezelési egységek

- ER-01
- ER-02
- ER-03
- ER-04
- ER-05
- GY-00
- GY-01
- GY-02
- GY-03
- GY-04
- GY-05
- KE-00
- KE-00a
- N-01
- N-02
- SZ-01
- SZ-02
- SZ-02a
- V-01
- V-02
- V-03

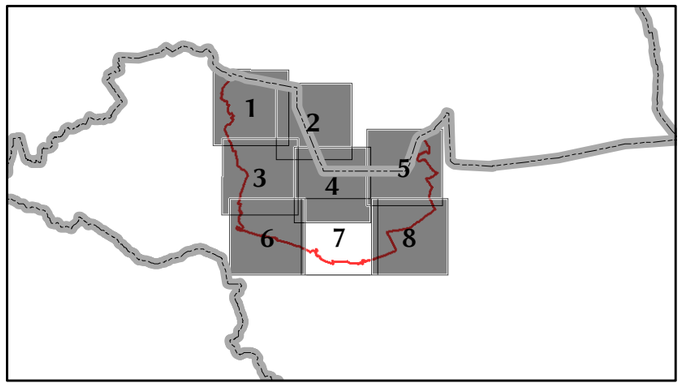

Tervező: Acrida Bt.
Felelős tervező: Dr. Kenyeres Zoltán
Megbízó: Fertő-Hanság Nemzeti Park Igazgatóság

Verzió: 2020.09.01.

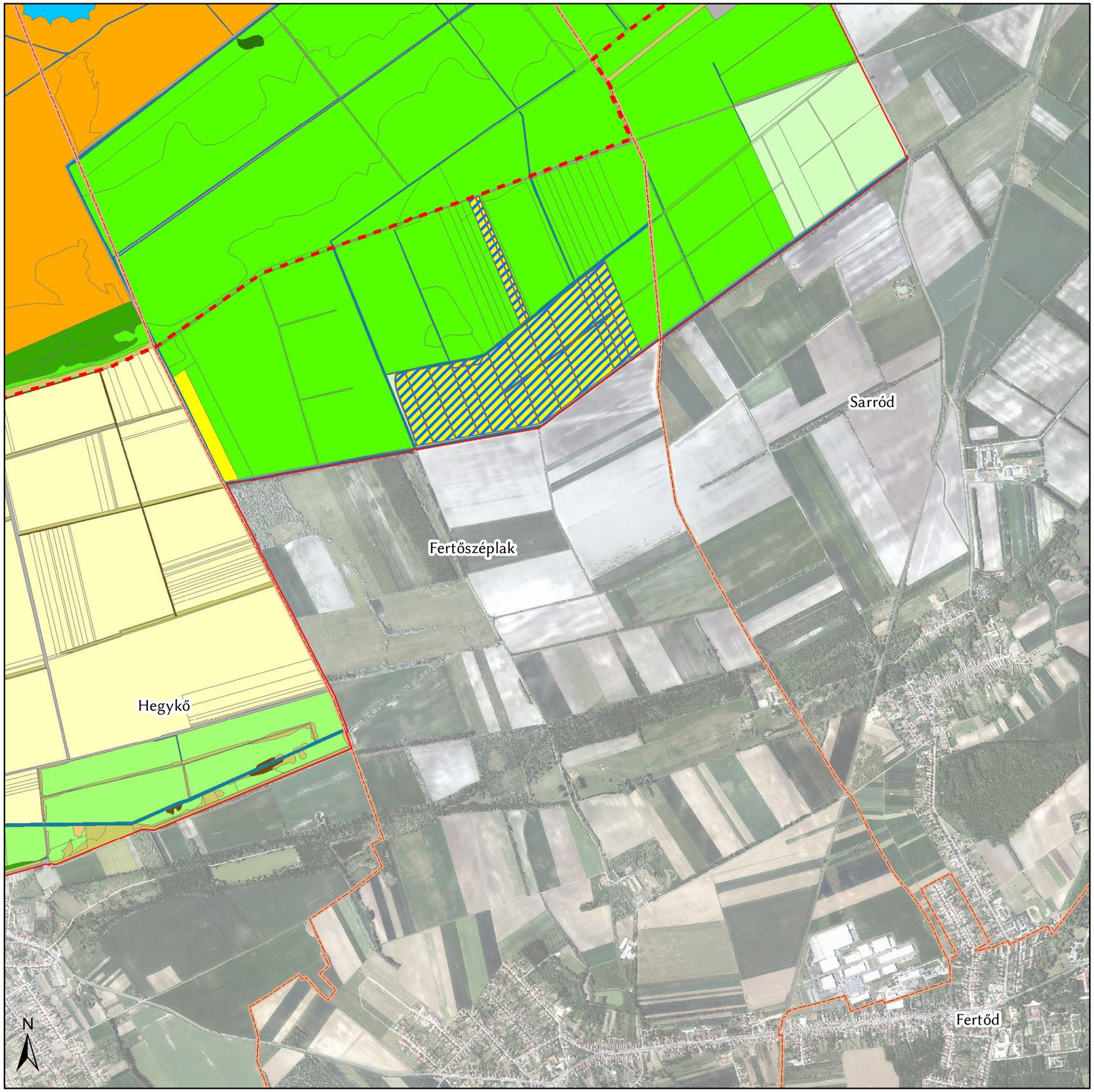

A HUFH20002 Fertő tó kiemelt jelentőségű természetmegőrzési és a HUFH10001 Fertő tó különleges madárvédelmi terület fenntartási terve

Fertő-Hanság Nemzeti Park

1. melléklet

A kezelési egységek elhelyezkedése

8 /8 lap

0 0,5 1 km

1:20 000

Jelmagyarázat

- Országhatár
- HUFH20002
- HUFH10001
- Településhatár

Kezelési egységek

- ER-01
- ER-02
- ER-03
- ER-04
- ER-05
- GY-00
- GY-01
- GY-02
- GY-03
- GY-04
- GY-05
- KE-00
- KE-00a
- N-01
- N-02
- SZ-01
- SZ-02
- SZ-02a
- V-01
- V-02
- V-03

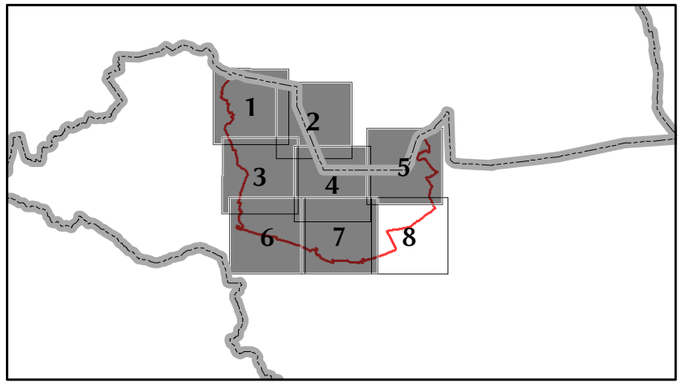

Tervező: Acrida Bt.
Felelős tervező: Dr. Kenyeres Zoltán
Megbízó: Fertő-Hanság Nemzeti Park Igazgatóság

Verzió: 2020.09.01.

2. melléklet
A kezelési egységekhez kötött intézkedések hrsz és erdőrészlet megfeleltetése

HUFH20002 HUFH10001 Fenntartási terv_2_Kezelési egységek_megfeleltetes.xls
HUFH20002 HUFH10001 Fenntartási terv_2_Kezelési egységek_megfeleltetes.pdf

2. melléklet: A kezelési egységekhez kötött intézkedések hrsz és erdőrészlet megfeleltetése

OID	Település	Hrsz	Művelési ág	Erdőrészlet	Kezelési egység	Természetvédelmi célkitűzés
7791	Fertőboz	0150/a	nádas		ER-02	Kialakult erdős-cserjés terület megőrzése és állapotának javítása
7792	Fertőboz	0150/a	nádas		ER-02	Kialakult erdős-cserjés terület megőrzése és állapotának javítása
7939	Fertőboz	0150/a	nádas		ER-02	Kialakult erdős-cserjés terület megőrzése és állapotának javítása
7943	Fertőboz	0150/a	nádas		ER-02	Kialakult erdős-cserjés terület megőrzése és állapotának javítása
7944	Fertőboz	0150/a	nádas		ER-02	Kialakult erdős-cserjés terület megőrzése és állapotának javítása
7954	Fertőboz	0150/a	nádas		N-01	Meglévő nádas állapotának megőrzése
7957	Fertőboz	0150/a	nádas		N-01	Meglévő nádas állapotának megőrzése
4930	Fertőboz	0150/a	nádas		N-02	Meglévő nádas állapotának megőrzése
7971	Fertőboz	0150/a	nádas		N-02	Meglévő nádas állapotának megőrzése
4934	Fertőboz	0150/b	kivett		N-01	Meglévő nádas állapotának megőrzése
5512	Fertőboz	0161/	kivett		V-02	Nádasban lévő főcsatorna fenntartása
4873	Fertőboz	0162/	nádas		N-01	Meglévő nádas állapotának megőrzése
4962	Fertőboz	0167/	kivett		V-02	Nádasban lévő főcsatorna fenntartása
4953	Fertőboz	0168/	nádas		N-01	Meglévő nádas állapotának megőrzése
4978	Fertőboz	0173/2	kivett		N-01	Meglévő nádas állapotának megőrzése
5101	Fertőboz	0174/	nádas		N-01	Meglévő nádas állapotának megőrzése
4955	Fertőboz	0177/	kivett		V-02	
4974	Fertőboz	0179/a	nádas		N-01	Meglévő nádas állapotának megőrzése
4958	Fertőboz	0179/b	kivett		N-01	Meglévő nádas állapotának megőrzése
4897	Fertőboz	0182/	kivett		V-02	Meglévő vizes élőhely állapotának megőrzése
4920	Fertőboz	0183/a	nádas		N-01	Meglévő nádas állapotának megőrzése
5603	Fertőboz	0183/b	kivett		N-01	Meglévő nádas állapotának megőrzése
4877	Fertőboz	0191/	kivett		V-02	
4935	Fertőboz	0192/1a	nádas		N-01	Meglévő nádas állapotának megőrzése
5505	Fertőboz	0192/1b	kivett		N-01	Meglévő nádas állapotának megőrzése
4923	Fertőboz	0192/1c	kivett		N-01	Meglévő nádas állapotának megőrzése
4888	Fertőboz	0192/2	kivett		V-02	Meglévő vizes élőhely állapotának megőrzése
4942	Fertőboz	0192/3	nádas		N-01	Meglévő nádas állapotának megőrzése
4883	Fertőboz	0192/4	nádas		N-01	Meglévő nádas állapotának megőrzése
4931	Fertőboz	0194/3	kivett		N-01	Meglévő nádas állapotának megőrzése
5515	Fertőboz	0194/4	kivett		N-01	Meglévő nádas állapotának megőrzése
4982	Fertőboz	0195/1	kivett		N-01	Meglévő nádas állapotának megőrzése
5507	Fertőboz	0195/2	nádas		N-01	Meglévő nádas állapotának megőrzése
5502	Fertőboz	0195/3	kivett		N-01	Meglévő nádas állapotának megőrzése
4969	Fertőboz	0195/4	nádas		N-01	Meglévő nádas állapotának megőrzése
4948	Fertőboz	0195/5	kivett		N-01	Meglévő nádas állapotának megőrzése
4987	Fertőboz	02/1	szántó		ER-04	Kialakult erdős-cserjés terület megőrzése és állapotának javítása
7871	Fertőboz	02/1	szántó		ER-04	Kialakult erdős-cserjés terület megőrzése és állapotának javítása

OID	Település	Hrsz	Művelési ág	Erdőrészlet	Kezelési egység	Természetvédelmi célkitűzés
7866	Fertőboz	02/1	szántó		SZ-02	Természetes élőhellyé alakítás
5511	Fertőboz	02/2	szántó		KE-00	Nincs természetvédelmi célkitűzés
4988	Fertőboz	0200/	kivett		V-02	Nádasban lévő főcsatorna fenntartása
5602	Fertőboz	0201/	kivett		N-01	Meglévő nádas állapotának megőrzése
4876	Fertőboz	0202/	nádas		N-01	Meglévő nádas állapotának megőrzése
4874	Fertőboz	0205/	nádas		N-01	Meglévő nádas állapotának megőrzése
7783	Fertőboz	0208/	nádas		ER-02	Kialakult erdős-cserjés terület megőrzése és állapotának javítása
7796	Fertőboz	0208/	nádas		ER-02	Kialakult erdős-cserjés terület megőrzése és állapotának javítása
7798	Fertőboz	0208/	nádas		ER-02	Kialakult erdős-cserjés terület megőrzése és állapotának javítása
7794	Fertőboz	0208/	nádas		ER-03	Jellegtelen, őshonos fafajú erdő természetességének javítása
7800	Fertőboz	0208/	nádas		N-01	Meglévő gyep és mocsár komplexum állapotának megőrzése és javítása megfelelő gyepkezeléssel
5500	Fertőboz	0208/	nádas		N-02	Meglévő nádas állapotának megőrzése
7784	Fertőboz	0212/	kivett		ER-02	Kialakult erdős-cserjés terület megőrzése és állapotának javítása
5513	Fertőboz	0212/	kivett		N-02	Meglévő nádas állapotának megőrzése
4904	Fertőboz	0215/1	kivett		V-02	Nádasban lévő főcsatorna fenntartása
5506	Fertőboz	0215/2	kivett		V-02	Nádasban lévő főcsatorna fenntartása
4943	Fertőboz	0215/3	kivett		V-02	Nádasban lévő főcsatorna fenntartása
5503	Fertőboz	0215/4	kivett		N-01	Meglévő nádas állapotának megőrzése
7402	Fertőboz	0216/	nádas		ER-04	Kialakult erdős-cserjés terület megőrzése és állapotának javítása
7753	Fertőboz	0216/	nádas		ER-04	Kialakult erdős-cserjés terület megőrzése és állapotának javítása
7746	Fertőboz	0216/	nádas		GY-01	Meglévő gyep és mocsár komplexum állapotának megőrzése és javítása megfelelő gyepkezeléssel
7398	Fertőboz	0216/	nádas		N-01	Meglévő mocsár megőrzése és állapotának javítása
7400	Fertőboz	0216/	nádas		N-01	Meglévő mocsár megőrzése és állapotának javítása
7743	Fertőboz	0216/	nádas		N-01	Meglévő mocsár megőrzése és állapotának javítása
7745	Fertőboz	0216/	nádas		N-01	Meglévő gyep és mocsár komplexum állapotának megőrzése és javítása megfelelő gyepkezeléssel
4919	Fertőboz	0216/	nádas		N-02	Meglévő nádas állapotának megőrzése
5604	Fertőboz	0224/	nádas		N-01	Meglévő nádas állapotának megőrzése
4944	Fertőboz	0230/	nádas		N-01	Meglévő nádas állapotának megőrzése
4922	Fertőboz	0236/a	nádas		N-01	Meglévő nádas állapotának megőrzése
4933	Fertőboz	0236/b	kivett		N-01	Meglévő nádas állapotának megőrzése
4926	Fertőboz	0236/c	kivett		N-01	Meglévő nádas állapotának megőrzése
4991	Fertőboz	0248/	kivett		V-02	Nádasban lévő főcsatorna fenntartása
4981	Fertőboz	0249/	nádas		N-01	Meglévő nádas állapotának megőrzése
4887	Fertőboz	0250/1	kivett		V-02	
4990	Fertőboz	0250/2	kivett		V-02	Nádasban lévő főcsatorna fenntartása
4946	Fertőboz	0250/3	kivett		V-02	
4956	Fertőboz	0250/4	nádas		N-01	Meglévő nádas állapotának megőrzése
4928	Fertőboz	0251/a	nádas		N-01	Meglévő nádas állapotának megőrzése
4918	Fertőboz	0251/b	kivett		N-01	Meglévő nádas állapotának megőrzése

OID	Település	Hrsz	Művelési ág	Erdőrészlet	Kezelési egység	Természetvédelmi célkitűzés
4940	Fertőboz	0257/1a	nádas		N-01	Meglévő nádas állapotának megőrzése
4971	Fertőboz	0257/1b	kivett		N-01	Meglévő nádas állapotának megőrzése
4961	Fertőboz	0257/2	kivett		V-02	Meglévő vizes élőhely állapotának megőrzése
4939	Fertőboz	0257/3	nádas		N-01	Meglévő nádas állapotának megőrzése
4889	Fertőboz	0258/	kivett		V-02	Nádasban lévő főcsatorna fenntartása
7825	Fertőboz	03/	kivett		ER-04	Kialakult erdős-cserjés terület megőrzése és állapotának javítása
5105	Fertőboz	03/	kivett		KE-00	Nincs természetvédelmi célkitűzés
7673	Fertőboz	03/	kivett		KE-00	Nincs természetvédelmi célkitűzés
7841	Fertőboz	04/10	gyümölcsös		ER-05	Kialakult erdős-cserjés terület megőrzése és állapotának javítása
7655	Fertőboz	04/10	gyümölcsös		KE-00	Nincs természetvédelmi célkitűzés
4968	Fertőboz	04/10	gyümölcsös		SZ-02	Természetes élőhellyé alakítás
7842	Fertőboz	04/11	gyümölcsös		ER-05	Kialakult erdős-cserjés terület megőrzése és állapotának javítása
5504	Fertőboz	04/11	gyümölcsös		GY-04	Meglévő gyep állapotának megőrzése és javítása megfelelő gyepkezeléssel
7657	Fertőboz	04/11	gyümölcsös		KE-00	Nincs természetvédelmi célkitűzés
7843	Fertőboz	04/12	gyümölcsös		ER-05	Kialakult erdős-cserjés terület megőrzése és állapotának javítása
4879	Fertőboz	04/12	gyümölcsös		GY-04	Meglévő gyep állapotának megőrzése és javítása megfelelő gyepkezeléssel
7652	Fertőboz	04/12	gyümölcsös		KE-00	Nincs természetvédelmi célkitűzés
4892	Fertőboz	04/13	szántó		ER-05	Kialakult erdős-cserjés terület megőrzése és állapotának javítása
7844	Fertőboz	04/13	szántó		ER-05	Kialakult erdős-cserjés terület megőrzése és állapotának javítása
7850	Fertőboz	04/13	szántó		GY-04	Meglévő gyep állapotának megőrzése és javítása megfelelő gyepkezeléssel
7653	Fertőboz	04/13	szántó		KE-00	Nincs természetvédelmi célkitűzés
7845	Fertőboz	04/14	szántó		ER-05	Kialakult erdős-cserjés terület megőrzése és állapotának javítása
7849	Fertőboz	04/14	szántó		ER-05	Kialakult erdős-cserjés terület megőrzése és állapotának javítása
4970	Fertőboz	04/14	szántó		GY-04	Meglévő gyep állapotának megőrzése és javítása megfelelő gyepkezeléssel
7656	Fertőboz	04/14	szántó		KE-00	Nincs természetvédelmi célkitűzés
7846	Fertőboz	04/15	rét		ER-05	Kialakult erdős-cserjés terület megőrzése és állapotának javítása
4910	Fertőboz	04/15	rét		GY-04	Meglévő gyep állapotának megőrzése és javítása megfelelő gyepkezeléssel
7645	Fertőboz	04/15	rét		KE-00	Nincs természetvédelmi célkitűzés
4985	Fertőboz	04/16	szántó		ER-05	Kialakult erdős-cserjés terület megőrzése és állapotának javítása
7650	Fertőboz	04/16	szántó		KE-00	Nincs természetvédelmi célkitűzés
4881	Fertőboz	04/17	szántó		ER-05	Kialakult erdős-cserjés terület megőrzése és állapotának javítása
7643	Fertőboz	04/17	szántó		KE-00	Nincs természetvédelmi célkitűzés
7859	Fertőboz	04/18	szántó		ER-05	Kialakult erdős-cserjés terület megőrzése és állapotának javítása
5103	Fertőboz	04/18	szántó		GY-04	Meglévő gyep állapotának megőrzése és javítása megfelelő gyepkezeléssel
7651	Fertőboz	04/18	szántó		KE-00	Nincs természetvédelmi célkitűzés
7853	Fertőboz	04/19	szántó		ER-05	Kialakult erdős-cserjés terület megőrzése és állapotának javítása
4907	Fertőboz	04/19	szántó		GY-04	Meglévő gyep állapotának megőrzése és javítása megfelelő gyepkezeléssel
7644	Fertőboz	04/19	szántó		KE-00	Nincs természetvédelmi célkitűzés
4909	Fertőboz	04/2	kivett		ER-05	Jellegtelen, őshonos fafajú erdő természetességének javítása
7854	Fertőboz	04/20	szántó		ER-05	Kialakult erdős-cserjés terület megőrzése és állapotának javítása
4932	Fertőboz	04/20	szántó		GY-04	Meglévő gyep állapotának megőrzése és javítása megfelelő gyepkezeléssel
7646	Fertőboz	04/20	szántó		KE-00	Nincs természetvédelmi célkitűzés

OID	Település	Hrsz	Művelési ág	Erdőrészlet	Kezelési egység	Természetvédelmi célkitűzés
7856	Fertőboz	04/21	szántó		ER-05	Kialakult erdős-cserjés terület megőrzése és állapotának javítása
4957	Fertőboz	04/21	szántó		GY-04	Meglévő gyep állapotának megőrzése és javítása megfelelő gyepkezeléssel
7648	Fertőboz	04/21	szántó		KE-00	Nincs természetvédelmi célkitűzés
7855	Fertőboz	04/22	szántó		ER-05	Kialakult erdős-cserjés terület megőrzése és állapotának javítása
4945	Fertőboz	04/22	szántó		GY-04	Meglévő gyep állapotának megőrzése és javítása megfelelő gyepkezeléssel
7647	Fertőboz	04/22	szántó		KE-00	Nincs természetvédelmi célkitűzés
7858	Fertőboz	04/23	szántó		ER-05	Kialakult erdős-cserjés terület megőrzése és állapotának javítása
4972	Fertőboz	04/23	szántó		GY-04	Meglévő gyep állapotának megőrzése és javítása megfelelő gyepkezeléssel
7649	Fertőboz	04/23	szántó		KE-00	Nincs természetvédelmi célkitűzés
7857	Fertőboz	04/24	szántó		ER-05	Kialakult erdős-cserjés terület megőrzése és állapotának javítása
4966	Fertőboz	04/24	szántó		GY-04	Meglévő gyep állapotának megőrzése és javítása megfelelő gyepkezeléssel
7642	Fertőboz	04/24	szántó		KE-00	Nincs természetvédelmi célkitűzés
7851	Fertőboz	04/27a	szántó		ER-05	Kialakult erdős-cserjés terület megőrzése és állapotának javítása
4872	Fertőboz	04/27a	szántó		GY-04	Meglévő gyep állapotának megőrzése és javítása megfelelő gyepkezeléssel
7640	Fertőboz	04/27a	szántó		KE-00	Nincs természetvédelmi célkitűzés
7860	Fertőboz	04/27b	rét		ER-05	Kialakult erdős-cserjés terület megőrzése és állapotának javítása
4890	Fertőboz	04/27b	rét		GY-04	Meglévő gyep állapotának megőrzése és javítása megfelelő gyepkezeléssel
7639	Fertőboz	04/27b	rét		KE-00	Nincs természetvédelmi célkitűzés
5102	Fertőboz	04/28	szántó		GY-04	Meglévő gyep állapotának megőrzése és javítása megfelelő gyepkezeléssel
7641	Fertőboz	04/28	szántó		KE-00	Nincs természetvédelmi célkitűzés
7852	Fertőboz	04/29	szántó		ER-05	Kialakult erdős-cserjés terület megőrzése és állapotának javítása
4906	Fertőboz	04/29	szántó		GY-04	Meglévő gyep állapotának megőrzése és javítása megfelelő gyepkezeléssel
4911	Fertőboz	04/3	szántó		ER-05	Jellegtelen, őshonos fafajú erdő természetességének javítása
7664	Fertőboz	04/3	szántó		KE-00	Nincs természetvédelmi célkitűzés
7814	Fertőboz	04/30	szántó		ER-02	Kialakult erdős-cserjés terület megőrzése és állapotának javítása
4899	Fertőboz	04/30	szántó		ER-04	Természetes élőhellyé alakítás
7669	Fertőboz	04/30	szántó		KE-00	Nincs természetvédelmi célkitűzés
7824	Fertőboz	04/30	szántó		KE-00	Nincs természetvédelmi célkitűzés
7815	Fertőboz	04/31	szántó		ER-02	Kialakult erdős-cserjés terület megőrzése és állapotának javítása
7670	Fertőboz	04/31	szántó		KE-00	Nincs természetvédelmi célkitűzés
4900	Fertőboz	04/31	szántó		SZ-02	Természetes élőhellyé alakítás
7812	Fertőboz	04/32	szántó		ER-02	Kialakult erdős-cserjés terület megőrzése és állapotának javítása
7667	Fertőboz	04/32	szántó		KE-00	Nincs természetvédelmi célkitűzés
4878	Fertőboz	04/32	szántó		SZ-02	Természetes élőhellyé alakítás
7819	Fertőboz	04/33	szántó		ER-02	Kialakult erdős-cserjés terület megőrzése és állapotának javítása
7672	Fertőboz	04/33	szántó		KE-00	Nincs természetvédelmi célkitűzés
4963	Fertőboz	04/33	szántó		SZ-02	Természetes élőhellyé alakítás
7820	Fertőboz	04/34	szántó		ER-02	Kialakult erdős-cserjés terület megőrzése és állapotának javítása
7674	Fertőboz	04/34	szántó		KE-00	Nincs természetvédelmi célkitűzés
5499	Fertőboz	04/34	szántó		SZ-02	Természetes élőhellyé alakítás
7816	Fertőboz	04/35	szántó		ER-02	Kialakult erdős-cserjés terület megőrzése és állapotának javítása
7671	Fertőboz	04/35	szántó		KE-00	Nincs természetvédelmi célkitűzés

OID	Település	Hrsz	Művelési ág	Erdőrészlet	Kezelési egység	Természetvédelmi célkitűzés
4916	Fertőboz	04/35	szántó		SZ-02	Természetes élőhellyé alakítás
7813	Fertőboz	04/36	szántó		ER-02	Kialakult erdős-cserjés terület megőrzése és állapotának javítása
7668	Fertőboz	04/36	szántó		KE-00	Nincs természetvédelmi célkitűzés
4886	Fertőboz	04/36	szántó		SZ-02	Természetes élőhellyé alakítás
7818	Fertőboz	04/37	szántó		ER-02	Kialakult erdős-cserjés terület megőrzése és állapotának javítása
7666	Fertőboz	04/37	szántó		KE-00	Nincs természetvédelmi célkitűzés
4959	Fertőboz	04/37	szántó		SZ-02	Természetes élőhellyé alakítás
7817	Fertőboz	04/38	szántó		ER-02	Kialakult erdős-cserjés terület megőrzése és állapotának javítása
7836	Fertőboz	04/38	szántó		ER-05	Jellegtelen, őshonos fafajú erdő természetességének javítása
7665	Fertőboz	04/38	szántó		KE-00	Nincs természetvédelmi célkitűzés
4954	Fertőboz	04/38	szántó		SZ-02	Természetes élőhellyé alakítás
4908	Fertőboz	04/39	rét		ER-05	Jellegtelen, őshonos fafajú erdő természetességének javítása
7663	Fertőboz	04/39	rét		KE-00	Nincs természetvédelmi célkitűzés
4967	Fertőboz	04/4	szántó		ER-05	Jellegtelen, őshonos fafajú erdő természetességének javítása
7660	Fertőboz	04/4	szántó		KE-00	Nincs természetvédelmi célkitűzés
4901	Fertőboz	04/5	szántó		ER-05	Jellegtelen, őshonos fafajú erdő természetességének javítása
7658	Fertőboz	04/5	szántó		KE-00	Nincs természetvédelmi célkitűzés
7848	Fertőboz	04/6	szántó		ER-05	Kialakult erdős-cserjés terület megőrzése és állapotának javítása
7662	Fertőboz	04/6	szántó		KE-00	Nincs természetvédelmi célkitűzés
5501	Fertőboz	04/6	szántó		SZ-02	Természetes élőhellyé alakítás
7838	Fertőboz	04/7	szántó		ER-05	Kialakult erdős-cserjés terület megőrzése és állapotának javítása
7847	Fertőboz	04/7	szántó		ER-05	Kialakult erdős-cserjés terület megőrzése és állapotának javítása
7659	Fertőboz	04/7	szántó		KE-00	Nincs természetvédelmi célkitűzés
4947	Fertőboz	04/7	szántó		SZ-02	Természetes élőhellyé alakítás
7839	Fertőboz	04/8	szántó		ER-05	Kialakult erdős-cserjés terület megőrzése és állapotának javítása
4975	Fertőboz	04/8	szántó		GY-04	Meglévő gyep állapotának megőrzése és javítása megfelelő gyepkezeléssel
7661	Fertőboz	04/8	szántó		KE-00	Nincs természetvédelmi célkitűzés
7861	Fertőboz	04/8	szántó		SZ-02	Természetes élőhellyé alakítás
7840	Fertőboz	04/9	szántó		ER-05	Kialakult erdős-cserjés terület megőrzése és állapotának javítása
4895	Fertőboz	04/9	szántó		GY-04	Meglévő gyep állapotának megőrzése és javítása megfelelő gyepkezeléssel
7654	Fertőboz	04/9	szántó		KE-00	Nincs természetvédelmi célkitűzés
4912	Fertőboz	046/	kivett		KE-00	Nincs természetvédelmi célkitűzés
5600	Fertőboz	047/10a	rét		GY-04	Gyep helyreállítása őshonos cserjék és fák, illetve lágyszárú özönnövények borította területen
7898	Fertőboz	047/10a	rét		GY-04	Gyep helyreállítása őshonos cserjék és fák, illetve lágyszárú özönnövények borította területen
6700	Fertőboz	047/10b	erdő	12/A	ER-03	Jellegtelen, őshonos fafajú erdő természetességének javítása
7897	Fertőboz	047/10b	erdő		ER-03	Jellegtelen, őshonos fafajú erdő természetességének javítása
7895	Fertőboz	047/10b	erdő	12/A	GY-01	Meglévő gyep és mocsár komplexum állapotának megőrzése és javítása megfelelő gyepkezeléssel
4936	Fertőboz	047/10b	erdő		GY-04	Gyep helyreállítása őshonos cserjék és fák, illetve lágyszárú özönnövények borította területen

OID	Település	Hrsz	Művelési ág	Erdőrészlet	Kezelési egység	Természetvédelmi célkitűzés
7890	Fertőboz	047/10c	kivett		GY-04	Gyep helyreállítása őshonos cserjék és fák, illetve lágyszárú özönnövények borította területen
4915	Fertőboz	047/10c	kivett		V-03	Meglévő vizes élőhely állapotának javítása szórt tájidegen fák és cserjék eltávolításával
4983	Fertőboz	047/11	szántó		GY-04	Meglévő gyep állapotának megőrzése és javítása megfelelő gyepkezeléssel
4903	Fertőboz	047/13	szántó		GY-04	Meglévő gyep állapotának megőrzése és javítása megfelelő gyepkezeléssel
4929	Fertőboz	047/15	szántó		GY-04	Meglévő gyep állapotának megőrzése és javítása megfelelő gyepkezeléssel
4896	Fertőboz	047/16	kivett		KE-00	Nincs természetvédelmi célkitűzés
4977	Fertőboz	047/5	szántó		GY-04	Meglévő gyep állapotának megőrzése és javítása megfelelő gyepkezeléssel
4984	Fertőboz	047/6	szántó		GY-04	Meglévő gyep állapotának megőrzése és javítása megfelelő gyepkezeléssel
4905	Fertőboz	047/7	szántó		GY-04	Meglévő gyep állapotának megőrzése és javítása megfelelő gyepkezeléssel
4882	Fertőboz	047/8	kivett		GY-04	Meglévő gyep állapotának megőrzése és javítása megfelelő gyepkezeléssel
7908	Fertőboz	047/8	kivett		KE-00	Nincs természetvédelmi célkitűzés
4949	Fertőboz	05/	kivett		KE-00	Nincs természetvédelmi célkitűzés
4927	Fertőboz	051/	kivett		GY-04	Gyep helyreállítása őshonos cserjék és fák, illetve lágyszárú özönnövények borította területen
4973	Fertőboz	052/	kivett		GY-04	Gyep helyreállítása őshonos cserjék és fák, illetve lágyszárú özönnövények borította területen
4884	Fertőboz	053/	kivett		GY-04	Gyep helyreállítása őshonos cserjék és fák, illetve lágyszárú özönnövények borította területen
4941	Fertőboz	054/a	legelő		GY-04	Gyep helyreállítása őshonos cserjék és fák, illetve lágyszárú özönnövények borította területen
4937	Fertőboz	054/b	kivett		GY-04	Gyep helyreállítása őshonos cserjék és fák, illetve lágyszárú özönnövények borította területen
4976	Fertőboz	055/	kivett		GY-04	Gyep helyreállítása őshonos cserjék és fák, illetve lágyszárú özönnövények borította területen
6699	Fertőboz	056/a	rét		GY-04	Gyep helyreállítása őshonos cserjék és fák, illetve lágyszárú özönnövények borította területen
7907	Fertőboz	056/a	rét		GY-04	Gyep helyreállítása elművelt (szőlő, szántó) vagy roncsolt területen
7894	Fertőboz	056/b	erdő	13/A	ER-03	Jellegtelen, őshonos fafajú erdő természetességének javítása
6739	Fertőboz	056/b	erdő	13/A	GY-01	Meglévő gyep és mocsár komplexum állapotának megőrzése és javítása megfelelő gyepkezeléssel
7896	Fertőboz	056/b	erdő	13/A	GY-04	Gyep helyreállítása elművelt (szőlő, szántó) vagy roncsolt területen
6694	Fertőboz	056/c	erdő	13/A	GY-01	Meglévő gyep és mocsár komplexum állapotának megőrzése és javítása megfelelő gyepkezeléssel
4902	Fertőboz	056/c	erdő		GY-04	Gyep helyreállítása őshonos cserjék és fák, illetve lágyszárú özönnövények borította területen
4989	Fertőboz	057/	kivett		GY-01	Lecsapoló árok megszüntetése; Gyep helyreállítása őshonos cserjék és fák borította területen
7947	Fertőboz	058/1	kivett		ER-02	Kialakult erdős-cserjés terület megőrzése és állapotának javítása
4960	Fertőboz	058/1	kivett		ER-03	Kialakult erdős-cserjés terület megőrzése és állapotának javítása

OID	Település	Hrsz	Művelési ág	Erdőrészlet	Kezelési egység	Természetvédelmi célkitűzés
7889	Fertőboz	058/1	kivett		GY-04	Gyep helyreállítása őshonos cserjék és fák, illetve lágyszárú özönnövények borította területen
7945	Fertőboz	058/1	kivett		N-02	Meglévő nádas állapotának megőrzése
7946	Fertőboz	058/1	kivett		N-02	Meglévő nádas állapotának megőrzése
7949	Fertőboz	058/1	kivett		N-02	Meglévő nádas állapotának megőrzése
7888	Fertőboz	058/1	kivett		V-03	Meglévő vizes élőhely állapotának javítása szórt tájidegen fák és cserjék eltávolításával
7941	Fertőboz	059/1	nádas		ER-02	Kialakult erdős-cserjés terület megőrzése és állapotának javítása
7942	Fertőboz	059/1	nádas		ER-02	Kialakult erdős-cserjés terület megőrzése és állapotának javítása
7948	Fertőboz	059/1	nádas		ER-02	Kialakult erdős-cserjés terület megőrzése és állapotának javítása
5514	Fertőboz	059/1	nádas		ER-03	Kialakult erdős-cserjés terület megőrzése és állapotának javítása
7938	Fertőboz	059/1	nádas		N-02	Meglévő nádas állapotának megőrzése
7940	Fertőboz	059/1	nádas		N-02	Meglévő nádas állapotának megőrzése
7937	Fertőboz	059/1	nádas		SZ-02	Gyep helyreállítása elművelt (szőlő, szántó) vagy roncsolt területen
5498	Fertőboz	066/1	kivett		ER-02	Kialakult erdős-cserjés terület megőrzése és állapotának javítása
7790	Fertőboz	066/1	kivett		ER-02	Kialakult erdős-cserjés terület megőrzése és állapotának javítása
7793	Fertőboz	066/1	kivett		ER-03	Jellegtelen, őshonos fafajú erdő természetességének javítása
7789	Fertőboz	066/1	kivett		N-02	Meglévő nádas állapotának megőrzése
7788	Fertőboz	066/1	kivett		V-03	Meglévő vizes élőhely állapotának javítása szórt tájidegen fák és cserjék eltávolításával
7905	Fertőboz	067/	rét		ER-02	Gyep helyreállítása őshonos cserjék és fák borította területen
7906	Fertőboz	067/	rét		ER-02	Gyep helyreállítása őshonos cserjék és fák borította területen
7899	Fertőboz	067/	rét		ER-03	Kialakult erdős-cserjés terület megőrzése és állapotának javítása
7901	Fertőboz	067/	rét		ER-03	Kialakult erdős-cserjés terület megőrzése és állapotának javítása
4914	Fertőboz	067/	rét		GY-01	Gyep helyreállítása őshonos cserjék és fák borította területen
7903	Fertőboz	068/	kivett		ER-03	Kialakult erdős-cserjés terület megőrzése és állapotának javítása
4980	Fertőboz	069/	rét		ER-02	Gyep helyreállítása őshonos cserjék és fák borította területen
7900	Fertőboz	069/	rét		ER-03	Kialakult erdős-cserjés terület megőrzése és állapotának javítása
7902	Fertőboz	069/	rét		ER-03	Kialakult erdős-cserjés terület megőrzése és állapotának javítása
7904	Fertőboz	069/	rét		ER-03	Kialakult erdős-cserjés terület megőrzése és állapotának javítása
5510	Fertőboz	070/	kivett		ER-03	Kialakult erdős-cserjés terület megőrzése és állapotának javítása
4952	Fertőboz	071/11	szántó		SZ-02	Természetes élőhellyé alakítás
4986	Fertőboz	071/12	szántó		SZ-02	Természetes élőhellyé alakítás
4965	Fertőboz	071/13	szántó		SZ-02	Természetes élőhellyé alakítás
7864	Fertőboz	071/14	szántó		ER-03	Jellegtelen, őshonos fafajú erdő természetességének javítása
4950	Fertőboz	071/14	szántó		SZ-02	Természetes élőhellyé alakítás
7862	Fertőboz	071/15	szántó		ER-03	Jellegtelen, őshonos fafajú erdő természetességének javítása
4885	Fertőboz	071/15	szántó		SZ-02	Természetes élőhellyé alakítás
7865	Fertőboz	071/16	szántó		ER-03	Jellegtelen, őshonos fafajú erdő természetességének javítása
4964	Fertőboz	071/16	szántó		SZ-02	Természetes élőhellyé alakítás
7867	Fertőboz	071/17	szántó		ER-03	Jellegtelen, őshonos fafajú erdő természetességének javítása
5509	Fertőboz	071/17	szántó		SZ-02	Természetes élőhellyé alakítás

OID	Település	Hrsz	Művelési ág	Erdőrészlet	Kezelési egység	Természetvédelmi célkitűzés
7863	Fertőboz	071/18	szántó		ER-03	Jellegtelen, őshonos fafajú erdő természetességének javítása
4894	Fertőboz	071/18	szántó		SZ-02	Természetes élőhellyé alakítás
4893	Fertőboz	071/19	kivett		ER-03	Jellegtelen, őshonos fafajú erdő természetességének javítása
5606	Fertőboz	071/20	szántó		ER-04	Kialakult erdős-cserjés terület megőrzése és állapotának javítása
7870	Fertőboz	071/20	szántó		SZ-02	Természetes élőhellyé alakítás
7869	Fertőboz	071/21	szántó		ER-04	Kialakult erdős-cserjés terület megőrzése és állapotának javítása
5605	Fertőboz	071/21	szántó		SZ-02	Természetes élőhellyé alakítás
7868	Fertőboz	071/22	szántó		ER-04	Kialakult erdős-cserjés terület megőrzése és állapotának javítása
5601	Fertőboz	071/22	szántó		SZ-02	Természetes élőhellyé alakítás
6696	Fertőboz	071/3	erdő	15/B	ER-03	Jellegtelen, őshonos fafajú erdő természetességének javítása
6697	Fertőboz	071/3	erdő	15/A	ER-03	Jellegtelen, őshonos fafajú erdő természetességének javítása
6695	Fertőboz	071/3	erdő	15/C	ER-04	Kialakult erdős-cserjés terület megőrzése és állapotának javítása
4979	Fertőboz	072/1	rét		ER-03	Jellegtelen, őshonos fafajú erdő természetességének javítása
7874	Fertőboz	072/2	nádas		ER-03	Jellegtelen, őshonos fafajú erdő természetességének javítása
4951	Fertőboz	072/2	nádas		ER-04	Kialakult erdős-cserjés terület megőrzése és állapotának javítása
4898	Fertőboz	073/	kivett		ER-04	Kialakult erdős-cserjés terület megőrzése és állapotának javítása
7872	Fertőboz	073/	kivett		V-03	Meglévő vizes élőhely állapotának javítása szórt tájidegen fák és cserjék eltávolításával
7786	Fertőboz	074/1	kivett		ER-02	Kialakult erdős-cserjés terület megőrzése és állapotának javítása
7797	Fertőboz	074/1	kivett		ER-02	Kialakult erdős-cserjés terület megőrzése és állapotának javítása
7808	Fertőboz	074/1	kivett		ER-02	Kialakult erdős-cserjés terület megőrzése és állapotának javítása
7893	Fertőboz	074/1	kivett		ER-02	Kialakult erdős-cserjés terület megőrzése és állapotának javítása
7795	Fertőboz	074/1	kivett		ER-03	Jellegtelen, őshonos fafajú erdő természetességének javítása
7764	Fertőboz	074/1	kivett		ER-04	Kialakult erdős-cserjés terület megőrzése és állapotának javítása
7754	Fertőboz	074/1	kivett		GY-01	Meglévő gyep és mocsár komplexum állapotának megőrzése és javítása megfelelő gyepkezeléssel
7804	Fertőboz	074/1	kivett		GY-01	Meglévő mocsár megőrzése és állapotának javítása
7884	Fertőboz	074/1	kivett		KE-00	
4880	Fertőboz	074/1	kivett		N-01	Meglévő cserjésedő nádas megőrzése
7801	Fertőboz	074/1	kivett		N-01	Meglévő gyep és mocsár komplexum állapotának megőrzése és javítása megfelelő gyepkezeléssel
7807	Fertőboz	074/1	kivett		N-01	Meglévő mocsár megőrzése és állapotának javítása
7806	Fertőboz	074/1	kivett		V-02	Nádasban lévő főcsatorna fenntartása
7785	Fertőboz	074/1	kivett		V-03	Meglévő vizes élőhely állapotának javítása szórt tájidegen fák és cserjék eltávolításával
7803	Fertőboz	074/1	kivett		V-03	Meglévő vizes élőhely állapotának javítása szórt tájidegen fák és cserjék eltávolításával
7887	Fertőboz	074/1	kivett		V-03	Meglévő vizes élőhely állapotának javítása szórt tájidegen fák és cserjék eltávolításával
7873	Fertőboz	077/1a	legelő		ER-02	Kialakult erdős-cserjés terület megőrzése és állapotának javítása
7876	Fertőboz	077/1a	legelő		ER-02	Kialakult erdős-cserjés terület megőrzése és állapotának javítása
7875	Fertőboz	077/1a	legelő		ER-03	Jellegtelen, őshonos fafajú erdő természetességének javítása

OID	Település	Hrsz	Művelési ág	Erdőrészlet	Kezelési egység	Természetvédelmi célkitűzés
4921	Fertőboz	077/1a	legelő		GY-01	Meglévő mocsár megőrzése és állapotának javítása
7877	Fertőboz	077/1a	legelő		KE-00	
5508	Fertőboz	077/1b	kivett		V-03	Meglévő vizes élőhely állapotának javítása szórt tájidegen fák és cserjék eltávolításával
7787	Fertőboz	077/1c	legelő		ER-02	Kialakult erdős-cserjés terület megőrzése és állapotának javítása
7891	Fertőboz	077/1c	legelő		ER-03	Jellegtelen, őshonos fafajú erdő természetességének javítása
7802	Fertőboz	077/1c	legelő		N-01	Meglévő gyep és mocsár komplexum állapotának megőrzése és javítása megfelelő gyepkezeléssel
4875	Fertőboz	077/1c	legelő		V-03	Meglévő vizes élőhely állapotának javítása szórt tájidegen fák és cserjék eltávolításával
5104	Fertőboz	077/2	nádas		ER-02	Kialakult erdős-cserjés terület megőrzése és állapotának javítása
7832	Fertőboz	077/2	nádas		ER-04	Kialakult erdős-cserjés terület megőrzése és állapotának javítása
7878	Fertőboz	077/2	nádas		ER-04	Kialakult erdős-cserjés terület megőrzése és állapotának javítása
7892	Fertőboz	077/2	nádas		GY-01	Meglévő mocsár megőrzése és állapotának javítása
7835	Fertőboz	077/2	nádas		KE-00	Nincs természetvédelmi célkitűzés
7880	Fertőboz	077/2	nádas		KE-00	
7883	Fertőboz	077/2	nádas		KE-00	
7882	Fertőboz	077/2	nádas		V-02	Nádasban lévő főcsatorna fenntartása
4891	Fertőboz	078/	kivett		ER-04	Kialakult erdős-cserjés terület megőrzése és állapotának javítása
7831	Fertőboz	078/	kivett		ER-04	Kialakult erdős-cserjés terület megőrzése és állapotának javítása
7833	Fertőboz	078/	kivett		KE-00	Nincs természetvédelmi célkitűzés
7834	Fertőboz	078/	kivett		KE-00	Nincs természetvédelmi célkitűzés
7879	Fertőboz	078/	kivett		KE-00	
7830	Fertőboz	078/	kivett		V-02	Nádasban lévő főcsatorna fenntartása
7881	Fertőboz	078/	kivett		V-02	Nádasban lévő főcsatorna fenntartása
6713	Fertőboz	079/2	erdő	7/A	ER-05	Jellegtelen, őshonos fafajú erdő természetességének javítása
6714	Fertőboz	079/2	erdő	7/B	ER-05	Jellegtelen, őshonos fafajú erdő természetességének javítása
4917	Fertőboz	079/3	nádas		ER-02	Kialakult erdős-cserjés terület megőrzése és állapotának javítása
7829	Fertőboz	079/3	nádas		GY-04	Meglévő gyep állapotának megőrzése és javítása megfelelő gyepkezeléssel
7822	Fertőboz	079/3	nádas		KE-00	Nincs természetvédelmi célkitűzés
7809	Fertőboz	079/3	nádas		N-01	Meglévő cserjésedő nádas megőrzése
7805	Fertőboz	079/3	nádas		V-02	Nádasban lévő főcsatorna fenntartása
7823	Fertőboz	079/3	nádas		V-02	Nádasban lévő főcsatorna fenntartása
7886	Fertőboz	079/4	kivett		ER-04	Kialakult erdős-cserjés terület megőrzése és állapotának javítása
4925	Fertőboz	079/4	kivett		GY-04	Meglévő gyep állapotának megőrzése és javítása megfelelő gyepkezeléssel
7826	Fertőboz	079/4	kivett		KE-00	Nincs természetvédelmi célkitűzés
7827	Fertőboz	079/5	nádas		ER-04	Kialakult erdős-cserjés terület megőrzése és állapotának javítása
7885	Fertőboz	079/5	nádas		ER-04	Kialakult erdős-cserjés terület megőrzése és állapotának javítása
4938	Fertőboz	079/5	nádas		GY-04	Meglévő gyep állapotának megőrzése és javítása megfelelő gyepkezeléssel
7828	Fertőboz	079/5	nádas		KE-00	Nincs természetvédelmi célkitűzés
7821	Fertőboz	080/	kivett		ER-02	Kialakult erdős-cserjés terület megőrzése és állapotának javítása
7837	Fertőboz	080/	kivett		ER-02	Kialakult erdős-cserjés terület megőrzése és állapotának javítása

OID	Település	Hrsz	Művelési ág	Erdőrészlet	Kezelési egység	Természetvédelmi célkitűzés
7811	Fertőboz	080/	kivett		ER-04	Kialakult erdős-cserjés terület megőrzése és állapotának javítása
4924	Fertőboz	080/	kivett		ER-05	Jellegtelen, őshonos fafajú erdő természetességének javítása
4871	Fertőboz	083/	kivett		KE-00	Nincs természetvédelmi célkitűzés
4870	Fertőboz	09/	kivett		KE-00	Nincs természetvédelmi célkitűzés
7340	Fertőhomok	010/1	kivett		ER-01	Gyepek közé ékelődő árokpart/útszegély állapotának javítása szórt tájidegen fák és cserjék eltávolításával; Gyep helyreállítása őshonos cserjék és fák, illetve fásszárú özönnövények borította területen
5016	Fertőhomok	010/1	kivett		KE-00	Gyepek közé ékelődő árokpart/útszegély állapotának javítása szórt tájidegen fák és cserjék eltávolításával
5111	Fertőhomok	010/2	kivett		ER-01	Gyepek közé ékelődő árokpart/útszegély állapotának javítása szórt tájidegen fák és cserjék eltávolításával
5018	Fertőhomok	010/3	kivett		KE-00	Gyepek közé ékelődő árokpart/útszegély állapotának javítása szórt tájidegen fák és cserjék eltávolításával
5015	Fertőhomok	010/4	kivett		ER-01	Gyepek közé ékelődő árokpart/útszegély állapotának javítása szórt tájidegen fák és cserjék eltávolításával
5019	Fertőhomok	0106/2	kivett		GY-04	Meglévő gyep állapotának javítása őshonos cserjék és fák visszaszorításával
5009	Fertőhomok	011/2	kivett		GY-05	Meglévő gyep állapotának javítása szórt tájidegen fák és cserjék eltávolításával és őshonos cserjék és fák visszaszorításával
5021	Fertőhomok	011/3	erdő		ER-04	Gyep helyreállítása idegenhonos fajok dominálta fás-cserjés területen
6705	Fertőhomok	011/3	erdő	5/C	ER-04	Természetes élőhellyé alakítás
6715	Fertőhomok	011/4	erdő	5/A	ER-04	Természetes élőhellyé alakítás
7363	Fertőhomok	011/4	erdő	5/A	ER-04	Természetes élőhellyé alakítás
7361	Fertőhomok	011/4	erdő	5/A	GY-05	Meglévő gyep állapotának megőrzése és javítása megfelelő gyepkezeléssel
7362	Fertőhomok	011/4	erdő	5/A	GY-05	Meglévő gyep állapotának megőrzése és javítása megfelelő gyepkezeléssel
6710	Fertőhomok	011/5a	legelő	5/B	ER-04	Természetes élőhellyé alakítás
7356	Fertőhomok	011/5a	legelő		ER-04	Gyep helyreállítása idegenhonos fajok dominálta fás-cserjés területen
7357	Fertőhomok	011/5a	legelő		ER-04	Gyep helyreállítása idegenhonos fajok dominálta fás-cserjés területen
7358	Fertőhomok	011/5a	legelő		ER-04	Gyep helyreállítása idegenhonos fajok dominálta fás-cserjés területen
7359	Fertőhomok	011/5a	legelő		ER-04	Gyep helyreállítása idegenhonos fajok dominálta fás-cserjés területen
7436	Fertőhomok	011/5a	legelő		ER-04	Természetes élőhellyé alakítás
7438	Fertőhomok	011/5a	legelő		ER-04	Természetes élőhellyé alakítás
5043	Fertőhomok	011/5a	legelő		GY-05	Meglévő gyep állapotának megőrzése és javítása megfelelő gyepkezeléssel
7353	Fertőhomok	011/5a	legelő		GY-05	Meglévő gyep állapotának megőrzése és javítása megfelelő gyepkezeléssel
7354	Fertőhomok	011/5a	legelő		GY-05	Meglévő gyep állapotának javítása szórt tájidegen fák és cserjék eltávolításával és őshonos cserjék és fák visszaszorításával
7355	Fertőhomok	011/5a	legelő		GY-05	Meglévő gyep állapotának javítása szórt tájidegen fák és cserjék eltávolításával és őshonos cserjék és fák visszaszorításával
7360	Fertőhomok	011/5a	legelő		GY-05	Meglévő gyep állapotának megőrzése és javítása megfelelő gyepkezeléssel
7437	Fertőhomok	011/5a	legelő		GY-05	Gyep helyreállítása őshonos cserjék és fák, illetve fásszárú özönnövények borította területen
5538	Fertőhomok	011/5b	kivett		ER-01	Lecsapoló árok megszüntetése
7335	Fertőhomok	011/5c	legelő		ER-04	Természetes élőhellyé alakítás

OID	Település	Hrsz	Művelési ág	Erdőrészlet	Kezelési egység	Természetvédelmi célkitűzés
7435	Fertőhomok	011/5c	legelő		ER-04	Gyep helyreállítása idegenhonos fajok dominálta fás-cserjés területen
5536	Fertőhomok	011/5c	legelő		GY-05	Meglévő gyep állapotának megőrzése és javítása megfelelő gyepkezeléssel
6709	Fertőhomok	011/6	erdő	4/B	ER-04	Természetes élőhellyé alakítás
5010	Fertőhomok	0114/10	szántó		SZ-01	Természetes élőhellyé alakítás
5039	Fertőhomok	0114/12	kivett		ER-04	Mesterséges fasor/fásítás természetességének javítása az tájidegen/inváziós fajok visszaszorításával
4995	Fertőhomok	0114/13	kivett		KE-00	Szántók közé ékelődő árokpart/útszegély állapotának javítása szórt tájidegen fák és cserjék eltávolításával
5040	Fertőhomok	0114/14	fásított terület		ER-04	Mesterséges fasor/fásítás természetességének javítása az tájidegen/inváziós fajok visszaszorításával
5114	Fertőhomok	0114/15	szántó		SZ-01	Természetes élőhellyé alakítás
5107	Fertőhomok	0114/16	szántó		SZ-01	Természetes élőhellyé alakítás
5003	Fertőhomok	0114/17	fásított terület		ER-04	Mesterséges fasor/fásítás természetességének javítása az tájidegen/inváziós fajok visszaszorításával
5052	Fertőhomok	0114/18	fásított terület		ER-04	Mesterséges fasor/fásítás természetességének javítása az tájidegen/inváziós fajok visszaszorításával
5012	Fertőhomok	0114/19	szántó		SZ-01	Természetes élőhellyé alakítás
5524	Fertőhomok	0114/20	szántó		SZ-01	Természetes élőhellyé alakítás
4994	Fertőhomok	0114/21	fásított terület		ER-04	Mesterséges fasor/fásítás természetességének javítása az tájidegen/inváziós fajok visszaszorításával
5117	Fertőhomok	0114/22	fásított terület		ER-04	Mesterséges fasor/fásítás természetességének javítása az tájidegen/inváziós fajok visszaszorításával
5529	Fertőhomok	0114/23	szántó		SZ-01	Természetes élőhellyé alakítás
7339	Fertőhomok	0114/24a	szántó		ER-04	Gyep helyreállítása idegenhonos fajok dominálta fás-cserjés területen
7338	Fertőhomok	0114/24a	szántó		GY-04	Meglévő gyep állapotának megőrzése és javítása megfelelő gyepkezeléssel
5539	Fertőhomok	0114/24a	szántó		SZ-01	Természetes élőhellyé alakítás
5520	Fertőhomok	0114/24b	fásított terület		ER-04	Mesterséges fasor/fásítás természetességének javítása az tájidegen/inváziós fajok visszaszorításával
5542	Fertőhomok	0114/24c	fásított terület		ER-04	Gyep helyreállítása idegenhonos fajok dominálta fás-cserjés területen
7337	Fertőhomok	0114/24c	fásított terület		ER-04	Gyep helyreállítása idegenhonos fajok dominálta fás-cserjés területen
7336	Fertőhomok	0114/24c	fásított terület		GY-04	Meglévő gyep állapotának megőrzése és javítása megfelelő gyepkezeléssel
5535	Fertőhomok	0114/25	szántó		SZ-01	Természetes élőhellyé alakítás
5523	Fertőhomok	0114/26	szántó		SZ-01	Természetes élőhellyé alakítás
5519	Fertőhomok	0114/27	szántó		SZ-01	Természetes élőhellyé alakítás
5531	Fertőhomok	0114/4	kivett		V-03	Gyepek közé ékelődő árokpart/útszegély állapotának javítása szórt tájidegen fák és cserjék eltávolításával
5006	Fertőhomok	0114/5	kivett		ER-04	Gyep helyreállítása idegenhonos fajok dominálta fás-cserjés területen
5106	Fertőhomok	0114/6	fásított terület		ER-04	Természetes élőhellyé alakítás
7332	Fertőhomok	0114/6	fásított terület		SZ-01	Természetes élőhellyé alakítás
7331	Fertőhomok	0114/7	szántó		ER-04	Természetes élőhellyé alakítás
5026	Fertőhomok	0114/7	szántó		SZ-01	Természetes élőhellyé alakítás
5045	Fertőhomok	0114/8	szántó		SZ-01	Természetes élőhellyé alakítás

OID	Település	Hrsz	Művelési ág	Erdőrészlet	Kezelési egység	Természetvédelmi célkitűzés
5035	Fertőhomok	0114/9	szántó		SZ-01	Természetes élőhellyé alakítás
5108	Fertőhomok	0119/2	kivett		ER-01	Lecsapoló árok megszüntetése
7334	Fertőhomok	0119/2	kivett		ER-01	Lecsapoló árok megszüntetése
4996	Fertőhomok	0119/3	kivett		KE-00	Nincs természetvédelmi célkitűzés
7333	Fertőhomok	0119/3	kivett		KE-00	Nincs természetvédelmi célkitűzés
5023	Fertőhomok	0129/	kivett		ER-01	Gyepek közé ékelődő árokpart/útszegély állapotának javítása szórt tájidegen fák és cserjék eltávolításával
5020	Fertőhomok	0130/	kivett		ER-04	Gyep helyreállítása idegenhonos fajok dominálta fás-cserjés területen
7695	Fertőhomok	0130/	kivett		ER-04	Gyep helyreállítása idegenhonos fajok dominálta fás-cserjés területen
7716	Fertőhomok	0130/	kivett		GY-01	Meglévő gyep és mocsár komplexum állapotának megőrzése és javítása megfelelő gyepkezeléssel
7705	Fertőhomok	0130/	kivett		GY-03	Meglévő gyep állapotának javítása szórt tájidegen fák és cserjék eltávolításával
7696	Fertőhomok	0130/	kivett		KE-00	Gyepek közé ékelődő árokpart/útszegély állapotának javítása szórt tájidegen fák és cserjék eltávolításával
7691	Fertőhomok	0131/2a	nádas		ER-01	Gyepek közé ékelődő árokpart/útszegély állapotának javítása szórt tájidegen fák és cserjék eltávolításával
7689	Fertőhomok	0131/2a	nádas		ER-04	Gyep helyreállítása idegenhonos fajok dominálta fás-cserjés területen
5534	Fertőhomok	0131/2a	nádas		GY-01	Meglévő gyep és mocsár komplexum állapotának megőrzése és javítása megfelelő gyepkezeléssel
7701	Fertőhomok	0131/2a	nádas		KE-00	Gyepek közé ékelődő árokpart/útszegély állapotának javítása szórt tájidegen fák és cserjék eltávolításával
7687	Fertőhomok	0131/2a	nádas		N-01	Meglévő mocsár megőrzése és állapotának javítása
7700	Fertőhomok	0131/2a	nádas		V-02	
7690	Fertőhomok	0131/2a	nádas		V-03	Lecsapoló árok megszüntetése, Meglévő vizes élőhely állapotának megőrzése
7693	Fertőhomok	0131/2b	kivett		ER-01	Gyepek közé ékelődő árokpart/útszegély állapotának javítása szórt tájidegen fák és cserjék eltávolításával
7703	Fertőhomok	0131/2b	kivett		ER-01	Gyepek közé ékelődő árokpart/útszegély állapotának javítása szórt tájidegen fák és cserjék eltávolításával
7694	Fertőhomok	0131/2b	kivett		GY-01	Meglévő gyep és mocsár komplexum állapotának megőrzése és javítása megfelelő gyepkezeléssel
5540	Fertőhomok	0131/2b	kivett		KE-00	Gyepek közé ékelődő árokpart/útszegély állapotának javítása szórt tájidegen fák és cserjék eltávolításával
7699	Fertőhomok	0131/2b	kivett		KE-00	Gyepek közé ékelődő árokpart/útszegély állapotának javítása szórt tájidegen fák és cserjék eltávolításával
7702	Fertőhomok	0131/2b	kivett		V-02	
7697	Fertőhomok	0131/2c	nádas		ER-01	Gyepek közé ékelődő árokpart/útszegély állapotának javítása szórt tájidegen fák és cserjék eltávolításával
7715	Fertőhomok	0131/2c	nádas		ER-01	Gyepek közé ékelődő árokpart/útszegély állapotának javítása szórt tájidegen fák és cserjék eltávolításával
7712	Fertőhomok	0131/2c	nádas		ER-04	Gyep helyreállítása idegenhonos fajok dominálta fás-cserjés területen
5116	Fertőhomok	0131/2c	nádas		GY-01	Meglévő gyep és mocsár komplexum állapotának megőrzése és javítása megfelelő gyepkezeléssel

OID	Település	Hrsz	Művelési ág	Erdőrészlet	Kezelési egység	Természetvédelmi célkitűzés
7692	Fertőhomok	0131/2c	nádas		GY-01	Meglévő gyep és mocsár komplexum állapotának megőrzése és javítása megfelelő gyepkezeléssel
7707	Fertőhomok	0131/2c	nádas		GY-01	Meglévő gyep és mocsár komplexum állapotának megőrzése és javítása megfelelő gyepkezeléssel
7713	Fertőhomok	0131/2c	nádas		GY-01	Meglévő gyep és mocsár komplexum állapotának megőrzése és javítása megfelelő gyepkezeléssel
7714	Fertőhomok	0131/2c	nádas		GY-01	Meglévő gyep és mocsár komplexum állapotának megőrzése és javítása megfelelő gyepkezeléssel
7698	Fertőhomok	0131/2c	nádas		KE-00	Gyepek közé ékelődő árokpart/útszegély állapotának javítása szórt tájidegen fák és cserjék eltávolításával
7706	Fertőhomok	0131/2c	nádas		N-01	Meglévő mocsár megőrzése és állapotának javítása
7708	Fertőhomok	0131/2c	nádas		V-03	Meglévő vizes élőhely állapotának megőrzése
7396	Fertőhomok	0132/	nádas		N-01	Meglévő mocsár megőrzése és állapotának javítása
7711	Fertőhomok	0132/	nádas		N-01	Meglévő mocsár megőrzése és állapotának javítása
5120	Fertőhomok	0132/	nádas		N-02	
7710	Fertőhomok	0132/	nádas		V-03	Meglévő vizes élőhely állapotának megőrzése
5516	Fertőhomok	0133/1	kivett		V-02	Meglévő vizes élőhely állapotának megőrzése
4998	Fertőhomok	0133/2	kivett		V-02	
7322	Fertőhomok	0134/	nádas		GY-01	Meglévő gyep és mocsár komplexum állapotának megőrzése és javítása megfelelő gyepkezeléssel
7329	Fertőhomok	0134/	nádas		GY-01	Meglévő gyep és mocsár komplexum állapotának megőrzése és javítása megfelelő gyepkezeléssel
7688	Fertőhomok	0134/	nádas		GY-01	Meglévő gyep és mocsár komplexum állapotának megőrzése és javítása megfelelő gyepkezeléssel
7318	Fertőhomok	0134/	nádas		N-01	Meglévő nádas állapotának megőrzése
7319	Fertőhomok	0134/	nádas		N-01	Meglévő mocsár megőrzése és állapotának javítása
7321	Fertőhomok	0134/	nádas		N-01	Meglévő mocsár megőrzése és állapotának javítása
7324	Fertőhomok	0134/	nádas		N-01	Meglévő mocsár megőrzése és állapotának javítása
7325	Fertőhomok	0134/	nádas		N-01	Meglévő mocsár megőrzése és állapotának javítása
7326	Fertőhomok	0134/	nádas		N-01	
7327	Fertőhomok	0134/	nádas		N-01	Meglévő mocsár megőrzése és állapotának javítása
7328	Fertőhomok	0134/	nádas		N-01	
7330	Fertőhomok	0134/	nádas		N-01	Meglévő nádas állapotának megőrzése
7323	Fertőhomok	0134/	nádas		V-02	
5530	Fertőhomok	014/	kivett		ER-01	Gyepek közé ékelődő árokpart/útszegély állapotának javítása szórt tájidegen fák és cserjék eltávolításával
5042	Fertőhomok	0142/	kivett		V-02	
5041	Fertőhomok	0143/	nádas		N-01	Meglévő nádas állapotának megőrzése
5004	Fertőhomok	0151/	kivett		V-02	
5044	Fertőhomok	0152/	nádas		N-01	Meglévő nádas állapotának megőrzése
5011	Fertőhomok	0160/1	kivett		V-02	
5034	Fertőhomok	0160/2	kivett		V-02	

OID	Település	Hrsz	Művelési ág	Erdőrészlet	Kezelési egység	Természetvédelmi célkitűzés
5517	Fertőhomok	0161/	nádas		N-01	Meglévő nádas állapotának megőrzése
5027	Fertőhomok	0167/1	nádas		N-01	Meglévő nádas állapotának megőrzése
5038	Fertőhomok	0167/3	kivett		V-02	
5007	Fertőhomok	0176/1	kivett		V-02	
5522	Fertőhomok	0177/	nádas		N-01	
7439	Fertőhomok	018/	kivett		ER-04	ER-05
5022	Fertőhomok	018/	kivett		GY-04	Meglévő gyep állapotának megőrzése és javítása megfelelő gyepkezeléssel
5048	Fertőhomok	0180/	kivett		V-02	
5533	Fertőhomok	0181/a	nádas		N-01	
5543	Fertőhomok	0181/b	kivett		V-01	
5008	Fertőhomok	0181/c	nádas		N-01	
5050	Fertőhomok	0185/1	kivett		V-02	
5046	Fertőhomok	0185/2	kivett		V-02	
7346	Fertőhomok	019/1	kivett		ER-01	Gyepek közé ékelődő árokpart/útszegély állapotának javítása szórt tájidegen fák és cserjék eltávolításával; Gyep helyreállítása őshonos cserjék és fák, illetve fásszárú özönnövények borította területen
5017	Fertőhomok	019/1	kivett		GY-04	Meglévő gyep állapotának megőrzése és javítása megfelelő gyepkezeléssel
7445	Fertőhomok	019/10	rét		ER-01	Gyepek közé ékelődő árokpart/útszegély állapotának javítása szórt tájidegen fák és cserjék eltávolításával; Gyep helyreállítása őshonos cserjék és fák, illetve fásszárú özönnövények borította területen
5112	Fertőhomok	019/10	rét		GY-04	Meglévő gyep állapotának megőrzése és javítása megfelelő gyepkezeléssel
7446	Fertőhomok	019/10	rét		GY-04	Meglévő gyep állapotának javítása szórt tájidegen fák és cserjék eltávolításával és őshonos cserjék és fák visszaszorításával
7443	Fertőhomok	019/11	rét		ER-01	Gyepek közé ékelődő árokpart/útszegély állapotának javítása szórt tájidegen fák és cserjék eltávolításával; Gyep helyreállítása őshonos cserjék és fák, illetve fásszárú özönnövények borította területen
5028	Fertőhomok	019/11	rét		GY-04	Meglévő gyep állapotának megőrzése és javítása megfelelő gyepkezeléssel
7441	Fertőhomok	019/12	rét		ER-01	Gyepek közé ékelődő árokpart/útszegély állapotának javítása szórt tájidegen fák és cserjék eltávolításával; Gyep helyreállítása őshonos cserjék és fák, illetve fásszárú özönnövények borította területen
5518	Fertőhomok	019/12	rét		GY-04	Meglévő gyep állapotának megőrzése és javítása megfelelő gyepkezeléssel
7343	Fertőhomok	019/13	rét		ER-01	Gyepek közé ékelődő árokpart/útszegély állapotának javítása szórt tájidegen fák és cserjék eltávolításával
7344	Fertőhomok	019/13	rét		ER-01	Gyepek közé ékelődő árokpart/útszegély állapotának javítása szórt tájidegen fák és cserjék eltávolításával; Gyep helyreállítása őshonos cserjék és fák, illetve fásszárú özönnövények borította területen
4993	Fertőhomok	019/13	rét		GY-04	Meglévő gyep állapotának megőrzése és javítása megfelelő gyepkezeléssel
7607	Fertőhomok	019/14	rét		ER-01	Gyepek közé ékelődő árokpart/útszegély állapotának javítása szórt tájidegen fák és cserjék eltávolításával
5030	Fertőhomok	019/14	rét		GY-04	Meglévő gyep állapotának megőrzése és javítása megfelelő gyepkezeléssel
7608	Fertőhomok	019/15	rét		ER-01	Gyepek közé ékelődő árokpart/útszegély állapotának javítása szórt tájidegen fák és cserjék eltávolításával

OID	Település	Hrsz	Művelési ág	Erdőrészlet	Kezelési egység	Természetvédelmi célkitűzés
7610	Fertőhomok	019/15	rét		ER-01	Gyepek közé ékelődő árokpart/útszegély állapotának javítása szórt tájidegen fák és cserjék eltávolításával
7615	Fertőhomok	019/15	rét		ER-01	Gyepek közé ékelődő árokpart/útszegély állapotának javítása szórt tájidegen fák és cserjék eltávolításával
5537	Fertőhomok	019/15	rét		GY-04	Meglévő gyep állapotának megőrzése és javítása megfelelő gyepkezeléssel
7609	Fertőhomok	019/15	rét		GY-04	Meglévő gyep állapotának megőrzése és javítása megfelelő gyepkezeléssel
7612	Fertőhomok	019/16	rét		ER-01	Gyepek közé ékelődő árokpart/útszegély állapotának javítása szórt tájidegen fák és cserjék eltávolításával
7613	Fertőhomok	019/16	rét		ER-01	Gyepek közé ékelődő árokpart/útszegély állapotának javítása szórt tájidegen fák és cserjék eltávolításával
5049	Fertőhomok	019/16	rét		GY-04	Meglévő gyep állapotának megőrzése és javítása megfelelő gyepkezeléssel
5024	Fertőhomok	019/17	fásított terület		ER-04	Természetes élőhellyé alakítás
5541	Fertőhomok	019/18	fásított terület		ER-04	Természetes élőhellyé alakítás
6701	Fertőhomok	019/19	erdő	6/B	ER-04	Természetes élőhellyé alakítás
5029	Fertőhomok	019/3	kivett		ER-01	Gyepek közé ékelődő árokpart/útszegély állapotának javítása szórt tájidegen fák és cserjék eltávolításával
5532	Fertőhomok	019/6	kivett		ER-01	Gyepek közé ékelődő árokpart/útszegély állapotának javítása szórt tájidegen fák és cserjék eltávolításával
7440	Fertőhomok	019/6	kivett		ER-01	Gyepek közé ékelődő árokpart/útszegély állapotának javítása szórt tájidegen fák és cserjék eltávolításával; Gyep helyreállítása őshonos cserjék és fák, illetve fásszárú özönnövények borította területen
7442	Fertőhomok	019/6	kivett		ER-01	Gyepek közé ékelődő árokpart/útszegély állapotának javítása szórt tájidegen fák és cserjék eltávolításával; Gyep helyreállítása őshonos cserjék és fák, illetve fásszárú özönnövények borította területen
7614	Fertőhomok	019/6	kivett		ER-01	Gyepek közé ékelődő árokpart/útszegély állapotának javítása szórt tájidegen fák és cserjék eltávolításával
7616	Fertőhomok	019/6	kivett		ER-01	Gyepek közé ékelődő árokpart/útszegély állapotának javítása szórt tájidegen fák és cserjék eltávolításával
7341	Fertőhomok	019/6	kivett		GY-04	Meglévő gyep állapotának megőrzése és javítása megfelelő gyepkezeléssel
7342	Fertőhomok	019/6	kivett		GY-04	Meglévő gyep állapotának megőrzése és javítása megfelelő gyepkezeléssel
7348	Fertőhomok	019/6	kivett		GY-04	Meglévő gyep állapotának megőrzése és javítása megfelelő gyepkezeléssel
7351	Fertőhomok	019/6	kivett		GY-04	Meglévő gyep állapotának megőrzése és javítása megfelelő gyepkezeléssel
7352	Fertőhomok	019/6	kivett		GY-04	Lecsapoló árok megszüntetése; Meglévő gyep állapotának megőrzése és javítása megfelelő gyepkezeléssel
7444	Fertőhomok	019/6	kivett		GY-04	Meglévő gyep állapotának megőrzése és javítása megfelelő gyepkezeléssel
7617	Fertőhomok	019/6	kivett		GY-04	Meglévő gyep állapotának megőrzése és javítása megfelelő gyepkezeléssel
7345	Fertőhomok	019/7	rét		ER-01	Gyepek közé ékelődő árokpart/útszegély állapotának javítása szórt tájidegen fák és cserjék eltávolításával; Gyep helyreállítása őshonos cserjék és fák, illetve fásszárú özönnövények borította területen
4999	Fertőhomok	019/7	rét		GY-04	Meglévő gyep állapotának megőrzése és javítása megfelelő gyepkezeléssel

OID	Település	Hrsz	Művelési ág	Erdőrészlet	Kezelési egység	Természetvédelmi célkitűzés
7347	Fertőhomok	019/8	rét		ER-01	Gyepek közé ékelődő árokpart/útszegély állapotának javítása szórt tájidegen fák és cserjék eltávolításával; Gyep helyreállítása őshonos cserjék és fák, illetve fásszárú özönnövények borította területen
4997	Fertőhomok	019/8	rét		GY-04	Meglévő gyep állapotának megőrzése és javítása megfelelő gyepkezeléssel
7349	Fertőhomok	019/8	rét		GY-04	Meglévő gyep állapotának megőrzése és javítása megfelelő gyepkezeléssel
5109	Fertőhomok	019/9	rét		GY-04	Meglévő gyep állapotának megőrzése és javítása megfelelő gyepkezeléssel
7602	Fertőhomok	02/1	rét		ER-01	Kialakult erdős-cserjés terület megőrzése és állapotának javítása
5001	Fertőhomok	02/1	rét		GY-04	Meglévő gyep állapotának megőrzése és javítása megfelelő gyepkezeléssel
7600	Fertőhomok	02/1	rét		GY-04	Meglévő gyep állapotának megőrzése és javítása megfelelő gyepkezeléssel
7601	Fertőhomok	02/1	rét		GY-04	Gyep helyreállítása őshonos cserjék és fák, illetve fásszárú özönnövények borította területen
7604	Fertőhomok	02/1	rét		GY-04	Meglévő gyep állapotának megőrzése és javítása megfelelő gyepkezeléssel
5036	Fertőhomok	02/2	erdő		ER-01	Kialakult erdős-cserjés terület megőrzése és állapotának javítása
7599	Fertőhomok	02/2	erdő		ER-01	Kialakult erdős-cserjés terület megőrzése és állapotának javítása
7603	Fertőhomok	02/2	erdő		ER-01	Kialakult erdős-cserjés terület megőrzése és állapotának javítása
7598	Fertőhomok	02/2	erdő		GY-04	Meglévő gyep állapotának megőrzése és javítása megfelelő gyepkezeléssel
5000	Fertőhomok	02/3	kivett		ER-01	Gyepek közé ékelődő árokpart/útszegély állapotának javítása szórt tájidegen fák és cserjék eltávolításával
5032	Fertőhomok	02/4	fásított terület		ER-01	Kialakult erdős-cserjés terület megőrzése és állapotának javítása
7597	Fertőhomok	02/5	rét		ER-01	Kialakult erdős-cserjés terület megőrzése és állapotának javítása
5113	Fertőhomok	02/5	rét		GY-04	Gyep helyreállítása őshonos cserjék és fák, illetve lágyszárú özönnövények borította területen
5014	Fertőhomok	02/6	rét		ER-01	Kialakult erdős-cserjés terület megőrzése és állapotának javítása
7596	Fertőhomok	02/6	rét		GY-04	Meglévő gyep állapotának megőrzése és javítása megfelelő gyepkezeléssel
5110	Fertőhomok	027/2	kivett		ER-01	Gyepek közé ékelődő árokpart/útszegély állapotának javítása szórt tájidegen fák és cserjék eltávolításával
5047	Fertőhomok	034/	kivett		ER-01	Gyepek közé ékelődő árokpart/útszegély állapotának javítása szórt tájidegen fák és cserjék eltávolításával
4992	Fertőhomok	05/	kivett		ER-01	Gyepek közé ékelődő árokpart/útszegély állapotának javítása szórt tájidegen fák és cserjék eltávolításával
6707	Fertőhomok	07/10	erdő	3/G	ER-04	
5033	Fertőhomok	07/10	erdő		GY-04	Meglévő gyep állapotának javítása őshonos cserjék és fák visszaszorításával
5031	Fertőhomok	07/11	kivett		ER-01	Lecsapoló árok megszüntetése
6702	Fertőhomok	07/12	erdő	3/E	ER-04	Természetes élőhellyé alakítás
6703	Fertőhomok	07/12	erdő	3/F	ER-04	Természetes élőhellyé alakítás
6708	Fertőhomok	07/13	erdő	3/D	ER-04	Természetes élőhellyé alakítás
6711	Fertőhomok	07/14	erdő	3/C	ER-04	Természetes élőhellyé alakítás
6704	Fertőhomok	07/15	erdő	3/B	ER-04	Természetes élőhellyé alakítás
6706	Fertőhomok	07/16	erdő	3/A	ER-04	Természetes élőhellyé alakítás
6716	Fertőhomok	07/17	erdő	2/A	ER-04	Természetes élőhellyé alakítás
6717	Fertőhomok	07/17	erdő	2/B	ER-04	Természetes élőhellyé alakítás
6718	Fertőhomok	07/17	erdő	2/C	ER-04	Természetes élőhellyé alakítás

OID	Település	Hrsz	Művelési ág	Erdőrészlet	Kezelési egység	Természetvédelmi célkitűzés
6719	Fertőhomok	07/17	erdő	2/D	ER-04	Természetes élőhellyé alakítás
7515	Fertőhomok	07/17	erdő		ER-04	Gyep helyreállítása őshonos cserjék és fák, illetve fásszárú özönnövények borította területen
7516	Fertőhomok	07/17	erdő		ER-04	Természetes élőhellyé alakítás
7517	Fertőhomok	07/17	erdő		ER-04	Gyep helyreállítása őshonos cserjék és fák, illetve fásszárú özönnövények borította területen
7518	Fertőhomok	07/17	erdő	2/B	ER-04	Természetes élőhellyé alakítás
7521	Fertőhomok	07/17	erdő	2/B	ER-04	Természetes élőhellyé alakítás
7513	Fertőhomok	07/17	erdő		GY-01	Meglévő gyep állapotának megőrzése és javítása megfelelő gyepkezeléssel
7514	Fertőhomok	07/17	erdő		GY-04	Meglévő gyep állapotának javítása őshonos cserjék és fák visszaszorításával
7519	Fertőhomok	07/17	erdő	2/B	GY-04	Meglévő gyep állapotának javítása őshonos cserjék és fák visszaszorításával
7520	Fertőhomok	07/17	erdő		GY-04	Meglévő gyep állapotának javítása őshonos cserjék és fák visszaszorításával
5521	Fertőhomok	07/18	kivett		ER-01	Gyepek közé ékelődő árokpart/útszegély állapotának javítása szórt tájidegen fák és cserjék eltávolításával
7526	Fertőhomok	07/19	szántó		ER-01	Gyepek közé ékelődő árokpart/útszegély állapotának javítása szórt tájidegen fák és cserjék eltávolításával
5002	Fertőhomok	07/19	szántó		SZ-02	Természetes élőhellyé alakítás
5013	Fertőhomok	07/2	kivett		ER-01	Gyepek közé ékelődő árokpart/útszegély állapotának javítása szórt tájidegen fák és cserjék eltávolításával
5528	Fertőhomok	07/21	rét		GY-04	Meglévő gyep állapotának megőrzése és javítása megfelelő gyepkezeléssel
7523	Fertőhomok	07/21	rét		GY-04	Gyep helyreállítása idegenhonos fajok dominálta fás-cserjés területen
7525	Fertőhomok	07/22	szántó		ER-01	Gyepek közé ékelődő árokpart/útszegély állapotának javítása szórt tájidegen fák és cserjék eltávolításával
7527	Fertőhomok	07/22	szántó		GY-04	Meglévő gyep állapotának megőrzése és javítása megfelelő gyepkezeléssel
7528	Fertőhomok	07/22	szántó		GY-04	Gyep helyreállítása idegenhonos fajok dominálta fás-cserjés területen
7529	Fertőhomok	07/22	szántó		GY-04	Gyep helyreállítása idegenhonos fajok dominálta fás-cserjés területen
5025	Fertőhomok	07/22	szántó		SZ-02	Természetes élőhellyé alakítás
5525	Fertőhomok	07/23	szántó		SZ-02	Természetes élőhellyé alakítás
5005	Fertőhomok	07/24	szántó		SZ-02	Természetes élőhellyé alakítás
5051	Fertőhomok	07/25	szántó		SZ-02	Természetes élőhellyé alakítás
5053	Fertőhomok	07/26	szántó		SZ-02	Természetes élőhellyé alakítás
5526	Fertőhomok	07/4	kivett		ER-04	Természetes élőhellyé alakítás
5118	Fertőhomok	07/6	kivett		ER-01	Gyepek közé ékelődő árokpart/útszegély állapotának javítása szórt tájidegen fák és cserjék eltávolításával
5115	Fertőhomok	07/7	kivett		ER-01	Kialakult erdős-cserjés terület megőrzése és állapotának javítása
5037	Fertőhomok	07/8	fásított terület		ER-01	Kialakult erdős-cserjés terület megőrzése és állapotának javítása
8320	Fertőrákos	012/	kivett		ER-01	Kialakult erdős-cserjés terület megőrzése és állapotának javítása
7120	Fertőrákos	012/	kivett		ER-03	Természetes erdő megőrzése, állapotának javítása
8322	Fertőrákos	012/	kivett		ER-05	Kialakult erdős-cserjés terület megőrzése és állapotának javítása
5632	Fertőrákos	012/	kivett		GY-05	Gyep helyreállítása őshonos cserjék és fák, illetve lágyszárú özönnövények borította területen
8327	Fertőrákos	012/	kivett		GY-05	Meglévő gyep állapotának megőrzése és javítása megfelelő gyepkezeléssel

OID	Település	Hrsz	Művelési ág	Erdőrészlet	Kezelési egység	Természetvédelmi célkitűzés
5152	Fertőrákos	013/	kivett		ER-02	Meglévő cserjésedő nádas megőrzése
7116	Fertőrákos	014/	rét		ER-01	Gyepek közé ékelődő árokpart/útszegély állapotának javítása szórt tájidegen fák és cserjék eltávolításával
6807	Fertőrákos	014/	rét		ER-02	Meglévő cserjésedő nádas megőrzése
6808	Fertőrákos	014/	rét		ER-03	Természetes erdő megőrzése, állapotának javítása
5248	Fertőrákos	014/	rét		GY-04	
5165	Fertőrákos	015/	kivett		ER-01	Gyepek közé ékelődő árokpart/útszegély állapotának javítása szórt tájidegen fák és cserjék eltávolításával
5126	Fertőrákos	016/a	rét		ER-05	Kialakult erdős-cserjés terület megőrzése és állapotának javítása
8300	Fertőrákos	016/b	legelő		ER-01	Kialakult erdős-cserjés terület megőrzése és állapotának javítása
5228	Fertőrákos	016/b	legelő		ER-02	Gyep helyreállítása őshonos cserjék és fák, illetve fásszárú özönnövények borította területen
8302	Fertőrákos	016/b	legelő		ER-02	Gyep helyreállítása őshonos cserjék és fák, illetve fásszárú özönnövények borította területen
8294	Fertőrákos	016/b	legelő		ER-05	Kialakult erdős-cserjés terület megőrzése és állapotának javítása
8303	Fertőrákos	016/b	legelő		ER-05	Kialakult erdős-cserjés terület megőrzése és állapotának javítása
8296	Fertőrákos	016/b	legelő		GY-01	Meglévő gyep állapotának megőrzése és javítása megfelelő gyepkezeléssel
8298	Fertőrákos	016/b	legelő		GY-01	Meglévő mocsár megőrzése és állapotának javítása
8301	Fertőrákos	016/b	legelő		GY-04	Meglévő gyep állapotának megőrzése és javítása megfelelő gyepkezeléssel
7117	Fertőrákos	016/c	szántó		ER-01	Kialakult erdős-cserjés terület megőrzése és állapotának javítása
7118	Fertőrákos	016/c	szántó		ER-01	Gyepek közé ékelődő árokpart/útszegély állapotának javítása szórt tájidegen fák és cserjék eltávolításával
7119	Fertőrákos	016/c	szántó		GY-04	Meglévő gyep állapotának megőrzése és javítása megfelelő gyepkezeléssel
5156	Fertőrákos	016/c	szántó		SZ-01	Természetes élőhellyé alakítás
5220	Fertőrákos	016/d	rét		ER-01	Gyepek közé ékelődő árokpart/útszegély állapotának javítása szórt tájidegen fák és cserjék eltávolításával
8304	Fertőrákos	016/f	kivett		ER-02	Gyep helyreállítása őshonos cserjék és fák, illetve fásszárú özönnövények borította területen
5219	Fertőrákos	016/f	kivett		ER-05	Kialakult erdős-cserjés terület megőrzése és állapotának javítása
8292	Fertőrákos	016/f	kivett		ER-05	Kialakult erdős-cserjés terület megőrzése és állapotának javítása
8293	Fertőrákos	016/f	kivett		KE-00	Gyepek közé ékelődő árokpart/útszegély állapotának javítása szórt tájidegen fák és cserjék eltávolításával
5139	Fertőrákos	016/g	rét		ER-05	Kialakult erdős-cserjés terület megőrzése és állapotának javítása
8305	Fertőrákos	016/g	rét		GY-05	Meglévő gyep állapotának javítása őshonos cserjék és fák visszaszorításával
8308	Fertőrákos	016/h	kivett		ER-02	Gyep helyreállítása őshonos cserjék és fák, illetve lágyszárú özönnövények borította területen
8310	Fertőrákos	016/h	kivett		ER-05	Kialakult erdős-cserjés terület megőrzése és állapotának javítása
5218	Fertőrákos	016/h	kivett		GY-05	Meglévő gyep állapotának javítása őshonos cserjék és fák visszaszorításával
5158	Fertőrákos	016/j	legelő		ER-02	Gyep helyreállítása őshonos cserjék és fák, illetve lágyszárú özönnövények borította területen
8312	Fertőrákos	016/j	legelő		ER-02	Gyep helyreállítása őshonos cserjék és fák, illetve lágyszárú özönnövények borította területen

OID	Település	Hrsz	Művelési ág	Erdőrészlet	Kezelési egység	Természetvédelmi célkitűzés
8306	Fertőrákos	016/j	legelő		ER-05	Kialakult erdős-cserjés terület megőrzése és állapotának javítása
8309	Fertőrákos	016/j	legelő		ER-05	Kialakult erdős-cserjés terület megőrzése és állapotának javítása
8313	Fertőrákos	016/j	legelő		GY-05	Meglévő gyep állapotának javítása őshonos cserjék és fák visszaszorításával
8307	Fertőrákos	016/j	legelő		GY-05	Meglévő gyep állapotának javítása őshonos cserjék és fák visszaszorításával
8311	Fertőrákos	016/j	legelő		GY-05	Meglévő gyep állapotának javítása őshonos cserjék és fák visszaszorításával
8318	Fertőrákos	016/j	legelő		GY-05	Meglévő gyep állapotának megőrzése és javítása megfelelő gyepkezeléssel
8314	Fertőrákos	016/k	szántó		ER-02	Gyep helyreállítása őshonos cserjék és fák, illetve lágyszárú özönnövények borította területen
8316	Fertőrákos	016/k	szántó		ER-02	Gyep helyreállítása őshonos cserjék és fák, illetve lágyszárú özönnövények borította területen
5138	Fertőrákos	016/k	szántó		GY-05	Gyep helyreállítása lágyszárú özönnövények borította területen
5213	Fertőrákos	016/l	rét		ER-01	Kialakult erdős-cserjés terület megőrzése és állapotának javítása
8315	Fertőrákos	016/l	rét		ER-02	Gyep helyreállítása őshonos cserjék és fák, illetve lágyszárú özönnövények borította területen
8317	Fertőrákos	016/l	rét		GY-05	Gyep helyreállítása lágyszárú özönnövények borította területen
5549	Fertőrákos	017/	kivett		ER-01	Kialakult erdős-cserjés terület megőrzése és állapotának javítása
8295	Fertőrákos	017/	kivett		ER-05	Kialakult erdős-cserjés terület megőrzése és állapotának javítása
8297	Fertőrákos	017/	kivett		GY-01	Meglévő gyep állapotának megőrzése és javítása megfelelő gyepkezeléssel
8299	Fertőrákos	017/	kivett		GY-01	Meglévő mocsár megőrzése és állapotának javítása
6806	Fertőrákos	018/	szántó		ER-02	Gyep helyreállítása őshonos cserjék és fák, illetve fásszárú özönnövények borította területen
5635	Fertőrákos	018/	szántó		GY-04	
5266	Fertőrákos	019/	kivett		KE-00a	Lecsapoló árok megszüntetése
5217	Fertőrákos	02/	kivett		KE-00	Gyepek közé ékelődő árokpart/útszegély állapotának javítása szórt tájidegen fák és cserjék eltávolításával
8224	Fertőrákos	020/1	kivett		ER-01	Kialakult erdős-cserjés terület megőrzése és állapotának javítása, a megmaradt gyepfoltok megőrzésével
8221	Fertőrákos	020/1	kivett		ER-01	Kialakult erdős-cserjés terület megőrzése és állapotának javítása
8223	Fertőrákos	020/1	kivett		ER-05	Kialakult erdős-cserjés terület megőrzése és állapotának javítása
5195	Fertőrákos	020/1	kivett		GY-04	Meglévő gyep állapotának megőrzése és javítása megfelelő gyepkezeléssel
8222	Fertőrákos	020/1	kivett		SZ-02	Természetes élőhellyé alakítás
8258	Fertőrákos	020/1	kivett		SZ-02	Természetes élőhellyé alakítás
5569	Fertőrákos	020/2	szántó		SZ-01	Természetes élőhellyé alakítás
8220	Fertőrákos	021/	kivett		ER-01	Kialakult erdős-cserjés terület megőrzése és állapotának javítása
8219	Fertőrákos	021/	kivett		GY-04	Meglévő gyep állapotának megőrzése és javítása megfelelő gyepkezeléssel
5204	Fertőrákos	021/	kivett		KE-00	Nincs természetvédelmi célkitűzés
7014	Fertőrákos	0210/	kivett		GY-05	Szőlők közti mezsgye megőrzése, helyreállítása
5561	Fertőrákos	0210/	kivett		KE-00	Nincs természetvédelmi célkitűzés
7013	Fertőrákos	0210/	kivett		SZ-01	Természetes élőhellyé alakítás
6723	Fertőrákos	0211/	erdő	24/E	ER-03	Természetes erdő megőrzése, állapotának javítása
7019	Fertőrákos	0211/	erdő	24/E	GY-05	Szőlők közti mezsgye megőrzése, helyreállítása
5177	Fertőrákos	0212/10a	szőlő		GY-05	Meglévő gyep állapotának javítása felhagyott szőlő helyén

OID	Település	Hrsz	Művelési ág	Erdőrészlet	Kezelési egység	Természetvédelmi célkitűzés
7012	Fertőrákos	0212/10a	szőlő		SZ-01	Természetes élőhellyé alakítás
5168	Fertőrákos	0212/10b	kivett		GY-05	Kialakult erdős-cserjés terület megőrzése és állapotának javítása, a megmaradt gyepfoltok megőrzésével
5229	Fertőrákos	0212/10c	szőlő		SZ-01	Természetes élőhellyé alakítás
5171	Fertőrákos	0212/10d	legelő		ER-01	Kialakult erdős-cserjés terület megőrzése és állapotának javítása
5241	Fertőrákos	0212/10f	kivett		GY-05	Szőlők közti mezsgye megőrzése, helyreállítása
5247	Fertőrákos	0212/3	szántó		ER-03	Természetes erdő megőrzése, állapotának javítása
5142	Fertőrákos	0212/4	szántó		SZ-01	Természetes élőhellyé alakítás
5580	Fertőrákos	0212/5	szántó		SZ-01	Természetes élőhellyé alakítás
5082	Fertőrákos	0212/6	szántó		SZ-01	Természetes élőhellyé alakítás
5552	Fertőrákos	0212/7	szántó		SZ-01	Természetes élőhellyé alakítás
5618	Fertőrákos	0212/8	szőlő		SZ-01	Természetes élőhellyé alakítás
5637	Fertőrákos	0212/9	kivett		KE-00	Nincs természetvédelmi célkitűzés
7023	Fertőrákos	0213/a	kivett		ER-01	Kialakult erdős-cserjés terület megőrzése és állapotának javítása, a megmaradt gyepfoltok megőrzésével
5607	Fertőrákos	0213/a	kivett		ER-03	Természetes erdő megőrzése, állapotának javítása
7016	Fertőrákos	0213/a	kivett		GY-05	Szőlők közti mezsgye megőrzése, helyreállítása
7018	Fertőrákos	0213/a	kivett		GY-05	Szőlők közti mezsgye megőrzése, helyreállítása
7028	Fertőrákos	0213/a	kivett		GY-05	Szőlők közti mezsgye megőrzése, helyreállítása
7029	Fertőrákos	0213/a	kivett		GY-05	Szőlők közti mezsgye megőrzése, helyreállítása
7030	Fertőrákos	0213/a	kivett		GY-05	Szőlők közti mezsgye megőrzése, helyreállítása
7015	Fertőrákos	0213/a	kivett		SZ-01	Természetes élőhellyé alakításv
7017	Fertőrákos	0213/a	kivett		SZ-01	Természetes élőhellyé alakítás
7026	Fertőrákos	0213/a	kivett		SZ-01	Természetes élőhellyé alakítás
7027	Fertőrákos	0213/a	kivett		SZ-01	Természetes élőhellyé alakítás
5159	Fertőrákos	0213/b	szőlő		SZ-01	Természetes élőhellyé alakítás
5185	Fertőrákos	0213/c	szőlő		SZ-01	Természetes élőhellyé alakítás
7022	Fertőrákos	0213/d	szőlő		ER-01	Kialakult erdős-cserjés terület megőrzése és állapotának javítása, a megmaradt gyepfoltok megőrzésével
7021	Fertőrákos	0213/d	szőlő		GY-05	Szőlők közti mezsgye megőrzése, helyreállítása
5178	Fertőrákos	0213/d	szőlő		SZ-01	Természetes élőhellyé alakítás
7020	Fertőrákos	0213/d	szőlő		SZ-01	Természetes élőhellyé alakítás
7024	Fertőrákos	0213/f	szőlő		ER-01	Kialakult erdős-cserjés terület megőrzése és állapotának javítása, a megmaradt gyepfoltok megőrzésével
5254	Fertőrákos	0213/f	szőlő		SZ-01	Természetes élőhellyé alakítás
5161	Fertőrákos	0214/a	szőlő		SZ-01	Természetes élőhellyé alakítás
7025	Fertőrákos	0214/b	kivett		ER-01	Kialakult erdős-cserjés terület megőrzése és állapotának javítása, a megmaradt gyepfoltok megőrzésével
5136	Fertőrákos	0214/b	kivett		SZ-01	Természetes élőhellyé alakítás
5092	Fertőrákos	0214/c	szőlő		SZ-01	Természetes élőhellyé alakítás
5208	Fertőrákos	0215/2	kivett		KE-00	Nincs természetvédelmi célkitűzés
5095	Fertőrákos	0216/b	rét		GY-04	Meglévő gyep állapotának megőrzése és javítása megfelelő gyepkezeléssel

OID	Település	Hrsz	Művelési ág	Erdőrészlet	Kezelési egység	Természetvédelmi célkitűzés
6720	Fertőrákos	0216/c	erdő	52/A	ER-03	Természetes erdő megőrzése, állapotának javítása
5140	Fertőrákos	0216/c	erdő		GY-04	Meglévő gyep állapotának megőrzése és javítása megfelelő gyepkezeléssel
5182	Fertőrákos	0217/	kivett		ER-01	Gyepek közé ékelődő árokpart/útszegély állapotának javítása szórt tájidegen fák és cserjék eltávolításával
5233	Fertőrákos	0218/a	rét		GY-04	Meglévő gyep állapotának megőrzése és javítása megfelelő gyepkezeléssel
6826	Fertőrákos	0218/a	rét		KE-00	
6825	Fertőrákos	0218/a	rét		N-01	Meglévő nádas állapotának megőrzése
6827	Fertőrákos	0218/a	rét		N-01	Meglévő nádas állapotának megőrzése
6727	Fertőrákos	0218/b	erdő	52/A	ER-03	Természetes erdő megőrzése, állapotának javítása
7035	Fertőrákos	0218/b	erdő		ER-03	Természetes erdő megőrzése, állapotának javítása
5244	Fertőrákos	0218/b	erdő		GY-04	Gyep helyreállítása őshonos cserjék és fák, illetve fásszárú özönnövények borította területen
7038	Fertőrákos	0218/c	rét		ER-01	Kialakult erdős-cserjés terület megőrzése és állapotának javítása
7036	Fertőrákos	0218/c	rét		ER-03	Természetes erdő megőrzése, állapotának javítása
5099	Fertőrákos	0218/c	rét		GY-04	Gyep helyreállítása őshonos cserjék és fák, illetve fásszárú özönnövények borította területen
5261	Fertőrákos	0219/1	kivett		GY-04	Lecsapoló árok megszüntetése
5610	Fertőrákos	0219/10	rét		GY-04	Meglévő gyep állapotának megőrzése és javítása megfelelő gyepkezeléssel
6816	Fertőrákos	0219/10	rét		GY-04	Gyep helyreállítása őshonos cserjék és fák, illetve lágyszárú özönnövények borította területen
5056	Fertőrákos	0219/11	kivett		KE-00	Nincs természetvédelmi célkitűzés
5215	Fertőrákos	0219/13	kivett		ER-01	Lecsapoló árok megszüntetése
5200	Fertőrákos	0219/14	kivett		ER-01	Gyepek közé ékelődő árokpart/útszegély állapotának javítása szórt tájidegen fák és cserjék eltávolításával
5596	Fertőrákos	0219/15	rét		GY-04	Meglévő gyep állapotának megőrzése és javítása megfelelő gyepkezeléssel
6820	Fertőrákos	0219/15	rét		GY-04	Gyep helyreállítása őshonos cserjék és fák, illetve lágyszárú özönnövények borította területen
6821	Fertőrákos	0219/15	rét		GY-04	Gyep helyreállítása őshonos cserjék és fák, illetve lágyszárú özönnövények borította területen
5206	Fertőrákos	0219/16	kivett		ER-02	Kialakult erdős-cserjés terület megőrzése és állapotának javítása
7010	Fertőrákos	0219/16	kivett		GY-04	Gyepek közé ékelődő árokpart/útszegély állapotának javítása szórt tájidegen fák és cserjék eltávolításával
8335	Fertőrákos	0219/16	kivett		KE-00	Nincs természetvédelmi célkitűzés
5172	Fertőrákos	0219/17	szőlő		SZ-01	Természetes élőhellyé alakítás
5592	Fertőrákos	0219/18	szőlő		SZ-01	Természetes élőhellyé alakítás
5646	Fertőrákos	0219/19	szőlő		SZ-01	Természetes élőhellyé alakítás
5547	Fertőrákos	0219/2	kivett		ER-01	Gyepek közé ékelődő árokpart/útszegély állapotának javítása szórt tájidegen fák és cserjék eltávolításával
5615	Fertőrákos	0219/20	szőlő		SZ-01	Természetes élőhellyé alakítás
5157	Fertőrákos	0219/21	szőlő		SZ-01	Természetes élőhellyé alakítás
5146	Fertőrákos	0219/22	szőlő		SZ-01	Természetes élőhellyé alakítás
5075	Fertőrákos	0219/23	szőlő		SZ-01	Természetes élőhellyé alakítás

OID	Település	Hrsz	Művelési ág	Erdőrészlet	Kezelési egység	Természetvédelmi célkitűzés
5083	Fertőrákos	0219/24	szőlő		SZ-01	Természetes élőhellyé alakítás
5626	Fertőrákos	0219/25	szőlő		SZ-01	Természetes élőhellyé alakítás
5221	Fertőrákos	0219/26	szőlő		SZ-01	Természetes élőhellyé alakítás
5609	Fertőrákos	0219/27	szőlő		SZ-01	Természetes élőhellyé alakítás
5616	Fertőrákos	0219/28	szőlő		SZ-01	Természetes élőhellyé alakítás
5570	Fertőrákos	0219/29	szőlő		GY-05	Meglévő gyep állapotának javítása felhagyott szőlő helyén
7011	Fertőrákos	0219/29	szőlő		SZ-01	Természetes élőhellyé alakítás
5211	Fertőrákos	0219/3	kivett		ER-01	Gyepek közé ékelődő árokpart/útszegély állapotának javítása szórt tájidegen fák és cserjék eltávolításával
8336	Fertőrákos	0219/30	szántó		GY-05	Meglévő gyep állapotának javítása felhagyott szőlő helyén
5160	Fertőrákos	0219/30	szántó		SZ-02	Természetes élőhellyé alakítás
6818	Fertőrákos	0219/4	szántó		ER-01	Kialakult erdős-cserjés terület megőrzése és állapotának javítása
6819	Fertőrákos	0219/4	szántó		ER-01	Kialakult erdős-cserjés terület megőrzése és állapotának javítása
5597	Fertőrákos	0219/4	szántó		GY-04	Gyep helyreállítása elművelt (szőlő, szántó) vagy roncsolt területen
6817	Fertőrákos	0219/4	szántó		GY-04	Meglévő gyep állapotának megőrzése és javítása megfelelő gyepkezeléssel
5581	Fertőrákos	0219/5	kivett		ER-01	Gyepek közé ékelődő árokpart/útszegély állapotának javítása szórt tájidegen fák és cserjék eltávolításával
5586	Fertőrákos	0219/6	rét		GY-04	Meglévő gyep állapotának megőrzése és javítása megfelelő gyepkezeléssel
5191	Fertőrákos	0219/7	kivett		ER-01	Gyepek közé ékelődő árokpart/útszegély állapotának javítása szórt tájidegen fák és cserjék eltávolításával
5589	Fertőrákos	0219/8	rét		GY-04	Meglévő gyep állapotának megőrzése és javítása megfelelő gyepkezeléssel
5260	Fertőrákos	0219/9	kivett		ER-01	Gyepek közé ékelődő árokpart/útszegély állapotának javítása szórt tájidegen fák és cserjék eltávolításával
7113	Fertőrákos	022/	szántó		ER-01	Kialakult erdős-cserjés terület megőrzése és állapotának javítása, a megmaradt gyepfoltok megőrzésével
6809	Fertőrákos	022/	szántó		GY-04	
5256	Fertőrákos	022/	szántó		SZ-02	Gyep helyreállítása elművelt (szőlő, szántó) vagy roncsolt területen
5638	Fertőrákos	0220/	kivett		ER-01	Gyepek közé ékelődő árokpart/útszegély állapotának javítása szórt tájidegen fák és cserjék eltávolításával
5577	Fertőrákos	0221/2	kivett		KE-00	Nincs természetvédelmi célkitűzés
5599	Fertőrákos	0221/4	kivett		ER-02	Gyep helyreállítása elművelt (szőlő, szántó) vagy roncsolt területen
6824	Fertőrákos	0221/5a	legelő		ER-04	Gyeprekonstukció
5187	Fertőrákos	0221/5a	legelő		GY-04	Meglévő gyep állapotának megőrzése és javítása megfelelő gyepkezeléssel
5237	Fertőrákos	0221/5b	kivett		ER-01	Kialakult erdős-cserjés terület megőrzése és állapotának javítása
7032	Fertőrákos	0221/5b	kivett		KE-00	
5173	Fertőrákos	0221/6a	rét		GY-04	Meglévő gyep állapotának megőrzése és javítása megfelelő gyepkezeléssel
6815	Fertőrákos	0221/6a	rét		GY-04	Gyep helyreállítása őshonos cserjék és fák, illetve lágyszárú özönnövények borította területen
7033	Fertőrákos	0221/6a	rét		GY-04	Gyep helyreállítása őshonos cserjék és fák, illetve lágyszárú özönnövények borította területen
5128	Fertőrákos	0221/6b	kivett		ER-01	Kialakult erdős-cserjés terület megőrzése és állapotának javítása
6834	Fertőrákos	0221/6b	kivett		ER-01	Meglévő cserjésedő nádas megőrzése

OID	Település	Hrsz	Művelési ág	Erdőrészlet	Kezelési egység	Természetvédelmi célkitűzés
6835	Fertőrákos	0221/6b	kivett		ER-01	Kialakult erdős-cserjés terület megőrzése és állapotának javítása
6832	Fertőrákos	0221/6b	kivett		KE-00	
6836	Fertőrákos	0221/6b	kivett		KE-00	
6833	Fertőrákos	0221/6b	kivett		N-01	
5071	Fertőrákos	0222/7	kivett		KE-00	Nincs természetvédelmi célkitűzés
5223	Fertőrákos	0223/5	legelő		ER-02	Kialakult erdős-cserjés terület megőrzése és állapotának javítása
7136	Fertőrákos	0224/4	kivett		ER-04	Természetes élőhellyé alakítás
5224	Fertőrákos	0224/4	kivett		V-03	Meglévő vizes élőhely állapotának javítása
5585	Fertőrákos	0225/1	legelő		KE-00	Nincs természetvédelmi célkitűzés
5058	Fertőrákos	0225/2	legelő		GY-01	Meglévő mocsár megőrzése és állapotának javítása
7134	Fertőrákos	0225/2	legelő		GY-01	Meglévő vizes élőhely állapotának javítása szórt tájidegen fák és cserjék eltávolításával
7132	Fertőrákos	0225/2	legelő		KE-00	Gyep helyreállítása elművelt (szőlő, szántó) vagy roncsolt területen
7122	Fertőrákos	0225/2	legelő		N-02	Meglévő nádas állapotának megőrzése
5124	Fertőrákos	0226/	kivett		ER-01	Gyepek közé ékelődő árokpart/útszegély állapotának javítása szórt tájidegen fák és cserjék eltávolításával
5579	Fertőrákos	0229/1	legelő		GY-04	Meglévő gyep állapotának megőrzése és javítása megfelelő gyepkezeléssel
6814	Fertőrákos	0229/1	legelő		GY-04	Gyep helyreállítása idegenhonos fajok dominálta fás-cserjés területen
8334	Fertőrákos	0229/1	legelő		KE-00a	Gyep helyreállítása elművelt (szőlő, szántó) vagy roncsolt területen
5613	Fertőrákos	0229/2	kivett		ER-01	Gyepek közé ékelődő árokpart/útszegély állapotának javítása szórt tájidegen fák és cserjék eltávolításával
7135	Fertőrákos	0229/2	kivett		GY-04	Meglévő gyep állapotának megőrzése és javítása megfelelő gyepkezeléssel
5258	Fertőrákos	0229/3	legelő		GY-04	Meglévő gyep állapotának megőrzése és javítása megfelelő gyepkezeléssel
5059	Fertőrákos	0229/6	kivett		N-02	Meglévő vizes élőhely állapotának javítása
5226	Fertőrákos	023/	kivett		ER-01	Kialakult erdős-cserjés terület megőrzése és állapotának javítása, a megmaradt gyepfoltok megőrzésével
5088	Fertőrákos	0230/	kivett		GY-04	Meglévő gyep állapotának megőrzése és javítása megfelelő gyepkezeléssel
5639	Fertőrákos	0231/1	kivett		KE-00a	Gyep helyreállítása elművelt (szőlő, szántó) vagy roncsolt területen
5641	Fertőrákos	0231/4	legelő		GY-04	Meglévő gyep állapotának megőrzése és javítása megfelelő gyepkezeléssel
5175	Fertőrákos	0231/5a	legelő		GY-04	Meglévő gyep állapotának megőrzése és javítása megfelelő gyepkezeléssel
6813	Fertőrákos	0231/5a	legelő		GY-04	Gyep helyreállítása őshonos cserjék és fák, illetve fásszárú özönnövények borította területen
5548	Fertőrákos	0231/5b	kivett		ER-02	Kialakult erdős-cserjés terület megőrzése és állapotának javítása, a megmaradt gyepfoltok megőrzésével
5588	Fertőrákos	0232/2	kivett		ER-02	Kialakult erdős-cserjés terület megőrzése és állapotának javítása, a megmaradt gyepfoltok megőrzésével
6823	Fertőrákos	0233/1	legelő		ER-01	Kialakult erdős-cserjés terület megőrzése és állapotának javítása
5201	Fertőrákos	0233/1	legelő		GY-04	Meglévő gyep állapotának megőrzése és javítása megfelelő gyepkezeléssel
6822	Fertőrákos	0233/1	legelő		GY-04	Meglévő gyep állapotának megőrzése és javítása megfelelő gyepkezeléssel
5612	Fertőrákos	0233/2	kivett		GY-04	Meglévő gyep állapotának megőrzése és javítása megfelelő gyepkezeléssel
5057	Fertőrákos	0234/	kivett		KE-00	Nincs természetvédelmi célkitűzés
5235	Fertőrákos	0235/10	szőlő		SZ-01	Természetes élőhellyé alakítás

OID	Település	Hrsz	Művelési ág	Erdőrészlet	Kezelési egység	Természetvédelmi célkitűzés
5627	Fertőrákos	0235/11	szőlő		SZ-01	Természetes élőhellyé alakítás
5066	Fertőrákos	0235/12	szőlő		SZ-01	Természetes élőhellyé alakítás
5566	Fertőrákos	0235/13	szőlő		SZ-01	Természetes élőhellyé alakítás
5236	Fertőrákos	0235/14	szőlő		SZ-01	Természetes élőhellyé alakítás
5067	Fertőrákos	0235/15	szőlő		SZ-01	Természetes élőhellyé alakítás
5631	Fertőrákos	0235/16	szőlő		SZ-01	Természetes élőhellyé alakítás
5620	Fertőrákos	0235/17	szántó		SZ-01	Természetes élőhellyé alakítás
5608	Fertőrákos	0235/18	szántó		SZ-01	Természetes élőhellyé alakítás
5070	Fertőrákos	0235/19	szántó		SZ-01	Természetes élőhellyé alakítás
5068	Fertőrákos	0235/20	szántó		SZ-01	Természetes élőhellyé alakítás
7031	Fertőrákos	0235/22	szántó		KE-00	Nincs természetvédelmi célkitűzés
5199	Fertőrákos	0235/22	szántó		SZ-01	Természetes élőhellyé alakítás
5210	Fertőrákos	0235/23	szántó		GY-04	Meglévő gyep állapotának megőrzése és javítása megfelelő gyepkezeléssel
5214	Fertőrákos	0235/24	szántó		SZ-01	Természetes élőhellyé alakítás
5197	Fertőrákos	0235/25	szántó		ER-04	Gyep helyreállítása őshonos cserjék és fák, illetve fásszárú özönnövények borította területen
5072	Fertőrákos	0235/26	szántó		GY-04	Meglévő gyep állapotának megőrzése és javítása megfelelő gyepkezeléssel
5636	Fertőrákos	0235/27	szántó		ER-04	Gyep helyreállítása őshonos cserjék és fák, illetve fásszárú özönnövények borította területen
5145	Fertőrákos	0235/28	szántó		SZ-01	Természetes élőhellyé alakítás
5121	Fertőrákos	0235/29	kivett		KE-00	
5647	Fertőrákos	0235/7	kivett		GY-04	Gyepek közé ékelődő árokpart/útszegély állapotának javítása szórt tájidegen fák és cserjék eltávolításával
5246	Fertőrákos	0235/8	szőlő		SZ-01	Természetes élőhellyé alakítás
5202	Fertőrákos	0235/9	szőlő		SZ-01	Természetes élőhellyé alakítás
5267	Fertőrákos	0236/	kivett		GY-04	Gyepek közé ékelődő árokpart/útszegély állapotának javítása szórt tájidegen fák és cserjék eltávolításával
7008	Fertőrákos	0236/	kivett		GY-04	Gyepek közé ékelődő árokpart/útszegély állapotának javítása szórt tájidegen fák és cserjék eltávolításával
7009	Fertőrákos	0236/	kivett		GY-04	Gyepek közé ékelődő árokpart/útszegély állapotának javítása szórt tájidegen fák és cserjék eltávolításával
5089	Fertőrákos	0237/	fásított terület		ER-03	Természetes erdő megőrzése, állapotának javítása
5074	Fertőrákos	0238/1	szántó		SZ-01	Természetes élőhellyé alakítás
5147	Fertőrákos	0238/2	szántó		SZ-01	Természetes élőhellyé alakítás
5073	Fertőrákos	0238/3	szántó		SZ-01	Természetes élőhellyé alakítás
5643	Fertőrákos	0238/4	szántó		SZ-01	Természetes élőhellyé alakítás
5069	Fertőrákos	0238/5	szántó		ER-04	Kialakult erdős-cserjés terület megőrzése és állapotának javítása
6939	Fertőrákos	0238/5	szántó		SZ-01	Természetes élőhellyé alakítás
5587	Fertőrákos	0238/6	szántó		SZ-01	Természetes élőhellyé alakítás
6722	Fertőrákos	0239/1	erdő	48/A	ER-03	Természetes erdő megőrzése, állapotának javítása
5252	Fertőrákos	0239/2	fásított terület		ER-03	Természetes erdő megőrzése, állapotának javítása

OID	Település	Hrsz	Művelési ág	Erdőrészlet	Kezelési egység	Természetvédelmi célkitűzés
7115	Fertőrákos	024/1	szántó		ER-01	Kialakult erdős-cserjés terület megőrzése és állapotának javítása, a megmaradt gyepfoltok megőrzésével
7114	Fertőrákos	024/1	szántó		ER-05	Kialakult erdős-cserjés terület megőrzése és állapotának javítása
5262	Fertőrákos	024/1	szántó		SZ-02	Gyep helyreállítása elművelt (szőlő, szántó) vagy roncsolt területen
7161	Fertőrákos	024/2	kivett		ER-05	Kialakult erdős-cserjés terület megőrzése és állapotának javítása
5574	Fertőrákos	024/2	kivett		GY-04	Meglévő gyep állapotának megőrzése és javítása megfelelő gyepkezeléssel
5198	Fertőrákos	024/3	rét		ER-05	Kialakult erdős-cserjés terület megőrzése és állapotának javítása
7160	Fertőrákos	024/3	rét		GY-04	Meglévő gyep állapotának megőrzése és javítása megfelelő gyepkezeléssel
7159	Fertőrákos	024/4	kivett		ER-01	Kialakult erdős-cserjés terület megőrzése és állapotának javítása
5556	Fertőrákos	024/4	kivett		GY-04	Meglévő gyep állapotának megőrzése és javítása megfelelő gyepkezeléssel
5096	Fertőrákos	024/5	rét		ER-04	Természetes élőhellyé alakítás
7158	Fertőrákos	024/6	kivett		ER-01	Kialakult erdős-cserjés terület megőrzése és állapotának javítása
5100	Fertőrákos	024/6	kivett		GY-04	Meglévő gyep állapotának megőrzése és javítása megfelelő gyepkezeléssel
6712	Fertőrákos	0240/1	erdő	48/B	ER-03	Természetes erdő megőrzése, állapotának javítása
5249	Fertőrákos	0240/2	fásított terület		ER-03	Természetes erdő megőrzése, állapotának javítása
8288	Fertőrákos	025/1	kivett		ER-02	Kialakult erdős-cserjés terület megőrzése és állapotának javítása
5562	Fertőrákos	025/1	kivett		ER-05	Kialakult erdős-cserjés terület megőrzése és állapotának javítása
8290	Fertőrákos	025/1	kivett		KE-00	Gyepek közé ékelődő árokpart/útszegély állapotának javítása szórt tájidegen fák és cserjék eltávolításával
5086	Fertőrákos	025/2	kivett		ER-05	Kialakult erdős-cserjés terület megőrzése és állapotának javítása
8228	Fertőrákos	025/2	kivett		GY-04	Meglévő gyep állapotának megőrzése és javítása megfelelő gyepkezeléssel
8229	Fertőrákos	025/2	kivett		KE-00	Nincs természetvédelmi célkitűzés
5231	Fertőrákos	025/3	kivett		ER-05	Kialakult erdős-cserjés terület megőrzése és állapotának javítása
5216	Fertőrákos	025/4	kivett		ER-04	Természetes élőhellyé alakítás
5203	Fertőrákos	026/1	kivett		ER-05	Kialakult erdős-cserjés terület megőrzése és állapotának javítása
8285	Fertőrákos	026/11	szőlő		ER-01	Kialakult erdős-cserjés terület megőrzése és állapotának javítása, a megmaradt gyepfoltok megőrzésével
5065	Fertőrákos	026/11	szőlő		SZ-01	Természetes élőhellyé alakítás
6812	Fertőrákos	026/12a	szántó		ER-01	Kialakult erdős-cserjés terület megőrzése és állapotának javítása
7112	Fertőrákos	026/12a	szántó		ER-01	Kialakult erdős-cserjés terület megőrzése és állapotának javítása, a megmaradt gyepfoltok megőrzésével
7141	Fertőrákos	026/12a	szántó		ER-01	Kialakult erdős-cserjés terület megőrzése és állapotának javítása
7142	Fertőrákos	026/12a	szántó		ER-01	Kialakult erdős-cserjés terület megőrzése és állapotának javítása
7145	Fertőrákos	026/12a	szántó		ER-01	Kialakult erdős-cserjés terület megőrzése és állapotának javítása, a megmaradt gyepfoltok megőrzésével
7147	Fertőrákos	026/12a	szántó		ER-01	Kialakult erdős-cserjés terület megőrzése és állapotának javítása
7148	Fertőrákos	026/12a	szántó		ER-01	Kialakult erdős-cserjés terület megőrzése és állapotának javítása
7149	Fertőrákos	026/12a	szántó		ER-01	Kialakult erdős-cserjés terület megőrzése és állapotának javítása
7151	Fertőrákos	026/12a	szántó		ER-01	Kialakult erdős-cserjés terület megőrzése és állapotának javítása
7157	Fertőrákos	026/12a	szántó		ER-04	Természetes élőhellyé alakítás
7143	Fertőrákos	026/12a	szántó		GY-03	Meglévő gyep állapotának megőrzése és javítása megfelelő gyepkezeléssel
8242	Fertőrákos	026/12a	szántó		GY-03	Meglévő gyep állapotának megőrzése és javítása megfelelő gyepkezeléssel

OID	Település	Hrsz	Művelési ág	Erdőrészlet	Kezelési egység	Természetvédelmi célkitűzés
7146	Fertőrákos	026/12a	szántó		GY-04	Meglévő gyep állapotának megőrzése és javítása megfelelő gyepkezeléssel
7111	Fertőrákos	026/12a	szántó		GY-05	Meglévő gyep állapotának megőrzése és javítása megfelelő gyepkezeléssel
7144	Fertőrákos	026/12a	szántó		GY-05	Meglévő gyep állapotának megőrzése és javítása megfelelő gyepkezeléssel
8237	Fertőrákos	026/12a	szántó		KE-00	Gyepek közé ékelődő árokpart/útszegély állapotának javítása szórt tájidegen fák és cserjék eltávolításával
5153	Fertőrákos	026/12a	szántó		SZ-01	Természetes élőhellyé alakítás
6811	Fertőrákos	026/12a	szántó		SZ-02	Természetes élőhellyé alakítás
8232	Fertőrákos	026/12b	legelő		ER-01	Kialakult erdős-cserjés terület megőrzése és állapotának javítás,a megmaradt gyepfoltok megőrzésével
8236	Fertőrákos	026/12b	legelő		ER-01	Kialakult erdős-cserjés terület megőrzése és állapotának javítása
8234	Fertőrákos	026/12b	legelő		GY-05	Meglévő gyep állapotának megőrzése és javítása megfelelő gyepkezeléssel
8231	Fertőrákos	026/12b	legelő		KE-00	Természetes élőhellyé alakítás
5054	Fertőrákos	026/12b	legelő		SZ-01	Természetes élőhellyé alakítás
8235	Fertőrákos	026/12b	legelő		SZ-01	Természetes élőhellyé alakítás
8233	Fertőrákos	026/12b	legelő		SZ-02	Természetes élőhellyé alakítás
5174	Fertőrákos	026/12h	fásított terület		ER-01	Kialakult erdős-cserjés terület megőrzése és állapotának javítása
5179	Fertőrákos	026/12n	legelő		ER-01	Kialakult erdős-cserjés terület megőrzése és állapotának javítása
8239	Fertőrákos	026/12n	legelő		GY-03	Meglévő gyep állapotának megőrzése és javítása megfelelő gyepkezeléssel
8243	Fertőrákos	026/12n	legelő		GY-03	Meglévő gyep állapotának megőrzése és javítása megfelelő gyepkezeléssel
7152	Fertőrákos	026/13	rét		ER-01	Kialakult erdős-cserjés terület megőrzése és állapotának javítása, a megmaradt gyepfoltok megőrzésével
7154	Fertőrákos	026/13	rét		ER-01	Kialakult erdős-cserjés terület megőrzése és állapotának javítása
7155	Fertőrákos	026/13	rét		ER-01	Kialakult erdős-cserjés terület megőrzése és állapotának javítása
7156	Fertőrákos	026/13	rét		ER-04	Természetes élőhellyé alakítás
5598	Fertőrákos	026/13	rét		GY-05	Meglévő gyep állapotának megőrzése és javítása megfelelő gyepkezeléssel
7153	Fertőrákos	026/13	rét		SZ-02	Gyep helyreállítása elművelt (szőlő, szántó) vagy roncsolt területen
5184	Fertőrákos	026/17	kivett		ER-04	Természetes élőhellyé alakítás
8287	Fertőrákos	026/18	szántó		ER-02	Kialakult erdős-cserjés terület megőrzése és állapotának javítása
5222	Fertőrákos	026/18	szántó		GY-04	Meglévő gyep állapotának megőrzése és javítása megfelelő gyepkezeléssel
5545	Fertőrákos	026/19	szántó		GY-04	Meglévő gyep állapotának megőrzése és javítása megfelelő gyepkezeléssel
5225	Fertőrákos	026/2	kivett		ER-01	Kialakult erdős-cserjés terület megőrzése és állapotának javítása, a megmaradt gyepfoltok megőrzésével
5063	Fertőrákos	026/20	szántó		GY-04	Meglévő gyep állapotának megőrzése és javítása megfelelő gyepkezeléssel
5207	Fertőrákos	026/21	kivett		KE-00	KE-00
5582	Fertőrákos	026/22	szántó		SZ-01	Természetes élőhellyé alakítás
5064	Fertőrákos	026/23	szántó		SZ-01	Természetes élőhellyé alakítás
5144	Fertőrákos	026/24	szántó		SZ-01	Természetes élőhellyé alakítás
8281	Fertőrákos	026/25	rét		ER-01	Gyep helyreállítása őshonos cserjék és fák borította területen
5642	Fertőrákos	026/25	rét		GY-04	Meglévő gyep állapotának megőrzése és javítása megfelelő gyepkezeléssel
8279	Fertőrákos	026/26	szántó		ER-01	Gyep helyreállítása őshonos cserjék és fák borította területen
8283	Fertőrákos	026/26	szántó		GY-04	Meglévő gyep állapotának megőrzése és javítása megfelelő gyepkezeléssel
5583	Fertőrákos	026/26	szántó		SZ-01	Természetes élőhellyé alakítás

OID	Település	Hrsz	Művelési ág	Erdőrészlet	Kezelési egység	Természetvédelmi célkitűzés
8284	Fertőrákos	026/27a	rét		ER-01	Kialakult erdős-cserjés terület megőrzése és állapotának javítása
8286	Fertőrákos	026/27a	rét		ER-01	Kialakult erdős-cserjés terület megőrzése és állapotának javítása, a megmaradt gyepfoltok megőrzésével
5162	Fertőrákos	026/27a	rét		GY-04	Meglévő gyep állapotának megőrzése és javítása megfelelő gyepkezeléssel
5170	Fertőrákos	026/27b	kivett		ER-01	Kialakult erdős-cserjés terület megőrzése és állapotának javítása, a megmaradt gyepfoltok megőrzésével
5093	Fertőrákos	026/27c	rét		ER-01	Kialakult erdős-cserjés terület megőrzése és állapotának javítása, a megmaradt gyepfoltok megőrzésével
8280	Fertőrákos	026/27c	rét		GY-04	Meglévő gyep állapotának megőrzése és javítása megfelelő gyepkezeléssel
8264	Fertőrákos	026/28	szántó		ER-01	Kialakult erdős-cserjés terület megőrzése és állapotának javítása, a megmaradt gyepfoltok megőrzésével
8265	Fertőrákos	026/28	szántó		ER-01	Kialakult erdős-cserjés terület megőrzése és állapotának javítása, a megmaradt gyepfoltok megőrzésével
8282	Fertőrákos	026/28	szántó		GY-04	Meglévő gyep állapotának megőrzése és javítása megfelelő gyepkezeléssel
5263	Fertőrákos	026/28	szántó		SZ-01	Természetes élőhellyé alakítás
8267	Fertőrákos	026/29	szántó		ER-01	Kialakult erdős-cserjés terület megőrzése és állapotának javítása, a megmaradt gyepfoltok megőrzésével
5264	Fertőrákos	026/29	szántó		SZ-01	Természetes élőhellyé alakítás
8268	Fertőrákos	026/30	szántó		ER-01	Kialakult erdős-cserjés terület megőrzése és állapotának javítása, a megmaradt gyepfoltok megőrzésével
5097	Fertőrákos	026/30	szántó		SZ-01	Természetes élőhellyé alakítás
8266	Fertőrákos	026/31	szántó		ER-01	Kialakult erdős-cserjés terület megőrzése és állapotának javítása, a megmaradt gyepfoltok megőrzésével
8271	Fertőrákos	026/31	szántó		ER-01	Kialakult erdős-cserjés terület megőrzése és állapotának javítása, a megmaradt gyepfoltok megőrzésével
5591	Fertőrákos	026/31	szántó		SZ-01	Természetes élőhellyé alakítás
8269	Fertőrákos	026/32	szántó		ER-01	Kialakult erdős-cserjés terület megőrzése és állapotának javítása, a megmaradt gyepfoltok megőrzésével
5593	Fertőrákos	026/32	szántó		SZ-01	Természetes élőhellyé alakítás
8270	Fertőrákos	026/32	szántó		SZ-01	Természetes élőhellyé alakítás
8254	Fertőrákos	026/33	szántó		ER-01	Kialakult erdős-cserjés terület megőrzése és állapotának javítása, a megmaradt gyepfoltok megőrzésével
5137	Fertőrákos	026/33	szántó		GY-04	Meglévő gyep állapotának megőrzése és javítása megfelelő gyepkezeléssel
8252	Fertőrákos	026/34	szántó		ER-01	Kialakult erdős-cserjés terület megőrzése és állapotának javítása, a megmaradt gyepfoltok megőrzésével
8253	Fertőrákos	026/34	szántó		ER-01	Kialakult erdős-cserjés terület megőrzése és állapotának javítása, a megmaradt gyepfoltok megőrzésével
5060	Fertőrákos	026/34	szántó		GY-04	Meglévő gyep állapotának megőrzése és javítása megfelelő gyepkezeléssel
8249	Fertőrákos	026/35	szántó		ER-01	Kialakult erdős-cserjés terület megőrzése és állapotának javítása, a megmaradt gyepfoltok megőrzésével
8250	Fertőrákos	026/35	szántó		ER-01	Kialakult erdős-cserjés terület megőrzése és állapotának javítása, a megmaradt gyepfoltok megőrzésével

OID	Település	Hrsz	Művelési ág	Erdőrészlet	Kezelési egység	Természetvédelmi célkitűzés
5085	Fertőrákos	026/35	szántó		GY-04	Meglévő gyep állapotának megőrzése és javítása megfelelő gyepkezeléssel
8251	Fertőrákos	026/35	szántó		GY-04	Meglévő gyep állapotának megőrzése és javítása megfelelő gyepkezeléssel
8248	Fertőrákos	026/36	szántó		ER-01	Kialakult erdős-cserjés terület megőrzése és állapotának javítása, a megmaradt gyepfoltok megőrzésével
5259	Fertőrákos	026/36	szántó		GY-04	Meglévő gyep állapotának megőrzése és javítása megfelelő gyepkezeléssel
8247	Fertőrákos	026/36	szántó		GY-04	Meglévő gyep állapotának megőrzése és javítása megfelelő gyepkezeléssel
8262	Fertőrákos	026/36	szántó		SZ-02	Természetes élőhellyé alakítás
8259	Fertőrákos	026/37	szántó		ER-01	Kialakult erdős-cserjés terület megőrzése és állapotának javítása, a megmaradt gyepfoltok megőrzésével
5584	Fertőrákos	026/37	szántó		SZ-02	Természetes élőhellyé alakítás
8260	Fertőrákos	026/38	szántó		ER-01	Kialakult erdős-cserjés terület megőrzése és állapotának javítása, a megmaradt gyepfoltok megőrzésével
5644	Fertőrákos	026/38	szántó		SZ-02	Természetes élőhellyé alakítás
8261	Fertőrákos	026/39	szántó		ER-01	Kialakult erdős-cserjés terület megőrzése és állapotának javítása, a megmaradt gyepfoltok megőrzésével
5568	Fertőrákos	026/39	szántó		SZ-02	Természetes élőhellyé alakítás
6805	Fertőrákos	026/3a	rét		ER-01	Kialakult erdős-cserjés terület megőrzése és állapotának javítás,a megmaradt gyepfoltok megőrzésével
5090	Fertőrákos	026/3a	rét		GY-04	
6810	Fertőrákos	026/3a	rét		GY-04	Gyep helyreállítása őshonos cserjék és fák, illetve fásszárú özönnövények borította területen
5154	Fertőrákos	026/3b	kivett		ER-01	Kialakult erdős-cserjés terület megőrzése és állapotának javítás,a megmaradt gyepfoltok megőrzésével
5550	Fertőrákos	026/4	kivett		ER-01	Kialakult erdős-cserjés terület megőrzése és állapotának javítása, a megmaradt gyepfoltok megőrzésével
8246	Fertőrákos	026/40	szántó		GY-04	Meglévő gyep állapotának megőrzése és javítása megfelelő gyepkezeléssel
5141	Fertőrákos	026/40	szántó		SZ-02	Természetes élőhellyé alakítás
5166	Fertőrákos	026/41	szántó		SZ-02	Természetes élőhellyé alakítás
5614	Fertőrákos	026/42	szántó		SZ-02	Természetes élőhellyé alakítás
5125	Fertőrákos	026/43	szántó		SZ-02	Természetes élőhellyé alakítás
5062	Fertőrákos	026/44	szántó		SZ-02	Természetes élőhellyé alakítás
5190	Fertőrákos	026/45	szántó		SZ-02	Természetes élőhellyé alakítás
5134	Fertőrákos	026/46	szántó		SZ-02	Természetes élőhellyé alakítás
5087	Fertőrákos	026/47	szántó		SZ-02	Természetes élőhellyé alakítás
5122	Fertőrákos	026/48	kivett		ER-01	Kialakult erdős-cserjés terület megőrzése és állapotának javítása, a megmaradt gyepfoltok megőrzésével
7167	Fertőrákos	026/48	kivett		ER-01	Kialakult erdős-cserjés terület megőrzése és állapotának javítása, a megmaradt gyepfoltok megőrzésével
7181	Fertőrákos	026/48	kivett		ER-01	Kialakult erdős-cserjés terület megőrzése és állapotának javítása, a megmaradt gyepfoltok megőrzésével
7183	Fertőrákos	026/48	kivett		ER-01	Szántók közé ékelődő árokpart/útszegély állapotának javítása szórt tájidegen fák és cserjék eltávolításával

OID	Település	Hrsz	Művelési ág	Erdőrészlet	Kezelési egység	Természetvédelmi célkitűzés
8272	Fertőrákos	026/48	kivett		ER-01	Kialakult erdős-cserjés terület megőrzése és állapotának javítása, a megmaradt gyepfoltok megőrzésével
8289	Fertőrákos	026/48	kivett		ER-01	Kialakult erdős-cserjés terület megőrzése és állapotának javítása, a megmaradt gyepfoltok megőrzésével
8255	Fertőrákos	026/48	kivett		GY-04	Meglévő gyep állapotának megőrzése és javítása megfelelő gyepkezeléssel
8273	Fertőrákos	026/48	kivett		KE-00	Gyepek közé ékelődő árokpart/útszegély állapotának javítása szórt tájidegen fák és cserjék eltávolításával
8291	Fertőrákos	026/48	kivett		KE-00	Gyepek közé ékelődő árokpart/útszegély állapotának javítása szórt tájidegen fák és cserjék eltávolításával
7168	Fertőrákos	026/48	kivett		SZ-02	Természetes élőhellyé alakítás
8257	Fertőrákos	026/48	kivett		SZ-02	Természetes élőhellyé alakítás
5257	Fertőrákos	026/49	szántó		SZ-02	Természetes élőhellyé alakítás
5084	Fertőrákos	026/50	szántó		SZ-02	Természetes élőhellyé alakítás
5255	Fertőrákos	026/51	szántó		SZ-02	Természetes élőhellyé alakítás
5180	Fertőrákos	026/52	szántó		SZ-02	Természetes élőhellyé alakítás
5578	Fertőrákos	026/53	szántó		SZ-02	Természetes élőhellyé alakítás
5559	Fertőrákos	026/54	szántó		SZ-02	Természetes élőhellyé alakítás
5565	Fertőrákos	026/55	szántó		GY-05	Meglévő gyep állapotának megőrzése és javítása megfelelő gyepkezeléssel
5212	Fertőrákos	026/56	szántó		GY-05	Meglévő gyep állapotának megőrzése és javítása megfelelő gyepkezeléssel
5611	Fertőrákos	026/57	szántó		GY-05	Meglévő gyep állapotának megőrzése és javítása megfelelő gyepkezeléssel
7162	Fertőrákos	026/58	szántó		ER-01	Kialakult erdős-cserjés terület megőrzése és állapotának javítása
5555	Fertőrákos	026/58	szántó		SZ-02	Természetes élőhellyé alakítás
7163	Fertőrákos	026/59	szántó		ER-01	Kialakult erdős-cserjés terület megőrzése és állapotának javítása, a megmaradt gyepfoltok megőrzésével
5151	Fertőrákos	026/59	szántó		SZ-02	Természetes élőhellyé alakítás
5209	Fertőrákos	026/6	kivett		GY-05	Meglévő gyep állapotának megőrzése és javítása megfelelő gyepkezeléssel
7164	Fertőrákos	026/60	szántó		ER-01	Kialakult erdős-cserjés terület megőrzése és állapotának javítása, a megmaradt gyepfoltok megőrzésével
7173	Fertőrákos	026/60	szántó		ER-05	Kialakult erdős-cserjés terület megőrzése és állapotának javítása
5576	Fertőrákos	026/60	szántó		SZ-02	Természetes élőhellyé alakítás
7165	Fertőrákos	026/61	szántó		ER-01	Kialakult erdős-cserjés terület megőrzése és állapotának javítása, a megmaradt gyepfoltok megőrzésével
7172	Fertőrákos	026/61	szántó		ER-05	Kialakult erdős-cserjés terület megőrzése és állapotának javítása
5230	Fertőrákos	026/61	szántó		SZ-02	Természetes élőhellyé alakítás
5573	Fertőrákos	026/62	szántó		ER-01	Kialakult erdős-cserjés terület megőrzése és állapotának javítása, a megmaradt gyepfoltok megőrzésével
7171	Fertőrákos	026/62	szántó		SZ-02	Természetes élőhellyé alakítás
7166	Fertőrákos	026/63	szántó		ER-01	Kialakult erdős-cserjés terület megőrzése és állapotának javítása, a megmaradt gyepfoltok megőrzésével
7169	Fertőrákos	026/63	szántó		ER-01	Kialakult erdős-cserjés terület megőrzése és állapotának javítása, a megmaradt gyepfoltok megőrzésével

OID	Település	Hrsz	Művelési ág	Erdőrészlet	Kezelési egység	Természetvédelmi célkitűzés
7182	Fertőrákos	026/63	szántó		ER-01	Szántók közé ékelődő árokpart/útszegély állapotának javítása szórt tájidegen fák és cserjék eltávolításával
7180	Fertőrákos	026/63	szántó		ER-05	Kialakult erdős-cserjés terület megőrzése és állapotának javítása
5572	Fertőrákos	026/63	szántó		SZ-02	Természetes élőhellyé alakítás
7178	Fertőrákos	026/65	szántó		ER-05	Kialakult erdős-cserjés terület megőrzése és állapotának javítása
5205	Fertőrákos	026/65	szántó		SZ-02	Természetes élőhellyé alakítás
7176	Fertőrákos	026/66	szántó		ER-05	Kialakult erdős-cserjés terület megőrzése és állapotának javítása
5181	Fertőrákos	026/66	szántó		SZ-02	Természetes élőhellyé alakítás
7177	Fertőrákos	026/67	szántó		ER-05	Kialakult erdős-cserjés terület megőrzése és állapotának javítása
5192	Fertőrákos	026/67	szántó		SZ-02	Természetes élőhellyé alakítás
7175	Fertőrákos	026/68	szántó		ER-05	Kialakult erdős-cserjés terület megőrzése és állapotának javítása
8230	Fertőrákos	026/68	szántó		KE-00	Nincs természetvédelmi célkitűzés
5169	Fertőrákos	026/68	szántó		SZ-02	Természetes élőhellyé alakítás
5055	Fertőrákos	026/69	kivett		ER-01	Kialakult erdős-cserjés terület megőrzése és állapotának javítása, a megmaradt gyepfoltok megőrzésével
8226	Fertőrákos	026/69	kivett		KE-00	Nincs természetvédelmi célkitűzés
8227	Fertőrákos	026/69	kivett		SZ-02	Természetes élőhellyé alakítás
8225	Fertőrákos	026/70	szántó		ER-01	Kialakult erdős-cserjés terület megőrzése és állapotának javítása, a megmaradt gyepfoltok megőrzésével
5194	Fertőrákos	026/70	szántó		SZ-02	Természetes élőhellyé alakítás
8256	Fertőrákos	026/71	szántó		ER-05	Kialakult erdős-cserjés terület megőrzése és állapotának javítása
5551	Fertőrákos	026/71	szántó		SZ-02	Természetes élőhellyé alakítás
5560	Fertőrákos	026/72	kivett		ER-05	Kialakult erdős-cserjés terület megőrzése és állapotának javítása
5621	Fertőrákos	026/73	legelő		ER-01	Kialakult erdős-cserjés terület megőrzése és állapotának javítása, a megmaradt gyepfoltok megőrzésével
7170	Fertőrákos	026/74	szántó		ER-01	Szántók közé ékelődő árokpart/útszegély állapotának javítása szórt tájidegen fák és cserjék eltávolításával
7179	Fertőrákos	026/74	szántó		ER-05	Kialakult erdős-cserjés terület megőrzése és állapotának javítása
5553	Fertőrákos	026/74	szántó		SZ-02	Természetes élőhellyé alakítás
7174	Fertőrákos	026/75	szántó		ER-05	Kialakult erdős-cserjés terület megőrzése és állapotának javítása
5094	Fertőrákos	026/75	szántó		SZ-02	Természetes élőhellyé alakítás
5253	Fertőrákos	027/1	kivett		ER-01	Kialakult erdős-cserjés terület megőrzése és állapotának javítása, a megmaradt gyepfoltok megőrzésével
8238	Fertőrákos	027/1	kivett		ER-01	Kialakult erdős-cserjés terület megőrzése és állapotának javítás,a megmaradt gyepfoltok megőrzésével
8245	Fertőrákos	027/1	kivett		ER-05	Kialakult erdős-cserjés terület megőrzése és állapotának javítása
8241	Fertőrákos	027/1	kivett		GY-03	Meglévő gyep állapotának megőrzése és javítása megfelelő gyepkezeléssel
7200	Fertőrákos	027/1	kivett		KE-00	Gyepek közé ékelődő árokpart/útszegély állapotának javítása szórt tájidegen fák és cserjék eltávolításával
7201	Fertőrákos	027/1	kivett		KE-00	Gyepek közé ékelődő árokpart/útszegély állapotának javítása szórt tájidegen fák és cserjék eltávolításával
6726	Fertőrákos	029/3	erdő	44/B	ER-03	Természetes erdő megőrzése, állapotának javítása

OID	Település	Hrsz	Művelési ág	Erdőrészlet	Kezelési egység	Természetvédelmi célkitűzés
5234	Fertőrákos	029/3	erdő		GY-02	Gyep helyreállítása elművelt (szőlő, szántó) vagy roncsolt területen
6724	Fertőrákos	029/4	erdő	44/A	ER-03	Természetes erdő megőrzése, állapotának javítása
5554	Fertőrákos	029/5	kivett		ER-03	Természetes erdő megőrzése, állapotának javítása
5080	Fertőrákos	03/10	szántó		SZ-02	Természetes élőhellyé alakítás
5628	Fertőrákos	03/11	szántó		SZ-02	Természetes élőhellyé alakítás
5188	Fertőrákos	03/12	szántó		SZ-02	Természetes élőhellyé alakítás
8328	Fertőrákos	03/14	legelő		ER-02	Kialakult erdős-cserjés terület megőrzése és állapotának javítása
5645	Fertőrákos	03/14	legelő		ER-05	Kialakult erdős-cserjés terület megőrzése és állapotának javítása
5563	Fertőrákos	03/15	legelő		ER-05	Kialakult erdős-cserjés terület megőrzése és állapotának javítása
5558	Fertőrákos	03/16	szántó		ER-05	Kialakult erdős-cserjés terület megőrzése és állapotának javítása
5546	Fertőrákos	03/17	kivett		KE-00	Nincs természetvédelmi célkitűzés
5623	Fertőrákos	03/20	fásított terület		ER-02	Kialakult erdős-cserjés terület megőrzése és állapotának javítása
8329	Fertőrákos	03/20	fásított terület		GY-05	Meglévő gyep állapotának megőrzése és javítása megfelelő gyepkezeléssel
5130	Fertőrákos	03/21a	kivett		KE-00	Nincs természetvédelmi célkitűzés
8330	Fertőrákos	03/21b	legelő		ER-02	Kialakult erdős-cserjés terület megőrzése és állapotának javítása
5242	Fertőrákos	03/21b	legelő		GY-05	Meglévő gyep állapotának megőrzése és javítása megfelelő gyepkezeléssel
8331	Fertőrákos	03/22b	legelő		ER-02	Kialakult erdős-cserjés terület megőrzése és állapotának javítása
5132	Fertőrákos	03/22b	legelő		GY-05	Meglévő gyep állapotának megőrzése és javítása megfelelő gyepkezeléssel
5240	Fertőrákos	03/22c	fásított terület		ER-05	Kialakult erdős-cserjés terület megőrzése és állapotának javítása
8332	Fertőrákos	03/3	kivett		ER-04	Mesterséges fasor/fásítás természetességének javítása az tájidegen/inváziós fajok visszaszorításával
5167	Fertőrákos	03/3	kivett		KE-00	Nincs természetvédelmi célkitűzés
5617	Fertőrákos	03/4	kivett		KE-00	Nincs természetvédelmi célkitűzés
5557	Fertőrákos	03/6	kivett		GY-04	Meglévő gyep állapotának megőrzése és javítása megfelelő gyepkezeléssel
5081	Fertőrákos	03/7	szántó		SZ-02	Természetes élőhellyé alakítás
5575	Fertőrákos	03/8	szántó		SZ-02	Természetes élőhellyé alakítás
5176	Fertőrákos	03/9	szántó		SZ-02	Természetes élőhellyé alakítás
7184	Fertőrákos	030/5a	rét		ER-03	Természetes erdő megőrzése, állapotának javítása
5232	Fertőrákos	030/5a	rét		GY-05	Természetes élőhellyé alakítás
7185	Fertőrákos	030/5b	szántó		ER-03	Természetes erdő megőrzése, állapotának javítása
5238	Fertőrákos	030/5b	szántó		GY-05	Természetes élőhellyé alakítás
5250	Fertőrákos	030/6	rét		GY-05	Meglévő gyep állapotának megőrzése és javítása megfelelő gyepkezeléssel
5129	Fertőrákos	030/7	rét		GY-05	Meglévő gyep állapotának megőrzése és javítása megfelelő gyepkezeléssel
5251	Fertőrákos	030/8	rét		GY-05	Meglévő gyep állapotának megőrzése és javítása megfelelő gyepkezeléssel
5078	Fertőrákos	031/	legelő		GY-05	Meglévő gyep állapotának megőrzése és javítása megfelelő gyepkezeléssel
5196	Fertőrákos	032/11	rét		GY-05	Meglévő gyep állapotának megőrzése és javítása megfelelő gyepkezeléssel
5624	Fertőrákos	032/12	szántó		SZ-02	Természetes élőhellyé alakítás
5619	Fertőrákos	032/13	szántó		SZ-02	Természetes élőhellyé alakítás
5243	Fertőrákos	032/14	szántó		SZ-02	Természetes élőhellyé alakítás
5148	Fertőrákos	032/16	szántó		SZ-02	Természetes élőhellyé alakítás
5127	Fertőrákos	032/25	legelő		GY-05	Meglévő gyep állapotának megőrzése és javítása megfelelő gyepkezeléssel
7187	Fertőrákos	032/25	legelő		KE-00	Nincs természetvédelmi célkitűzés

OID	Település	Hrsz	Művelési ág	Erdőrészlet	Kezelési egység	Természetvédelmi célkitűzés
7190	Fertőrákos	032/26	kivett		ER-01	Kialakult erdős-cserjés terület megőrzése és állapotának javítása, a megmaradt gyepfoltok megőrzésével
7191	Fertőrákos	032/26	kivett		ER-01	Kialakult erdős-cserjés terület megőrzése és állapotának javítása, a megmaradt gyepfoltok megőrzésével
7196	Fertőrákos	032/26	kivett		ER-01	Kialakult erdős-cserjés terület megőrzése és állapotának javítás,a megmaradt gyepfoltok megőrzésével
5183	Fertőrákos	032/26	kivett		ER-05	Kialakult erdős-cserjés terület megőrzése és állapotának javítása
8240	Fertőrákos	032/26	kivett		GY-03	Meglévő gyep állapotának megőrzése és javítása megfelelő gyepkezeléssel
7199	Fertőrákos	032/26	kivett		KE-00	Gyepek közé ékelődő árokpart/útszegély állapotának javítása szórt tájidegen fák és cserjék eltávolításával
5567	Fertőrákos	032/27	legelő		ER-01	Kialakult erdős-cserjés terület megőrzése és állapotának javítás,a megmaradt gyepfoltok megőrzésével
7197	Fertőrákos	032/27	legelő		KE-00	Gyepek közé ékelődő árokpart/útszegély állapotának javítása szórt tájidegen fák és cserjék eltávolításával
7202	Fertőrákos	032/27	legelő		KE-00	Gyepek közé ékelődő árokpart/útszegély állapotának javítása szórt tájidegen fák és cserjék eltávolításával
5098	Fertőrákos	032/28	rét		SZ-01	Természetes élőhellyé alakítás
5164	Fertőrákos	032/29	rét		SZ-01	Természetes élőhellyé alakítás
7193	Fertőrákos	032/3	szántó		ER-01	Kialakult erdős-cserjés terület megőrzése és állapotának javítás,a megmaradt gyepfoltok megőrzésével
7198	Fertőrákos	032/3	szántó		ER-01	Kialakult erdős-cserjés terület megőrzése és állapotának javítás,a megmaradt gyepfoltok megőrzésével
7192	Fertőrákos	032/3	szántó		ER-05	Kialakult erdős-cserjés terület megőrzése és állapotának javítása
7194	Fertőrákos	032/3	szántó		GY-03	Meglévő gyep állapotának megőrzése és javítása megfelelő gyepkezeléssel
8244	Fertőrákos	032/3	szántó		GY-03	Meglévő gyep állapotának megőrzése és javítása megfelelő gyepkezeléssel
7195	Fertőrákos	032/3	szántó		KE-00	Gyepek közé ékelődő árokpart/útszegély állapotának javítása szórt tájidegen fák és cserjék eltávolításával
5633	Fertőrákos	032/3	szántó		SZ-01	Természetes élőhellyé alakítás
5061	Fertőrákos	032/30	rét		GY-05	Meglévő gyep állapotának megőrzése és javítása megfelelő gyepkezeléssel
7189	Fertőrákos	032/32	legelő		GY-05	Meglévő gyep állapotának megőrzése és javítása megfelelő gyepkezeléssel
5079	Fertőrákos	032/32	legelő		KE-00	Nincs természetvédelmi célkitűzés
5634	Fertőrákos	032/33a	kivett		KE-00	Nincs természetvédelmi célkitűzés
5133	Fertőrákos	032/33b	legelő		GY-05	Meglévő gyep állapotának megőrzése és javítása megfelelő gyepkezeléssel
7186	Fertőrákos	032/33b	legelő		KE-00	Nincs természetvédelmi célkitűzés
7188	Fertőrákos	032/33b	legelő		KE-00	Nincs természetvédelmi célkitűzés
5091	Fertőrákos	032/33c	kivett		KE-00	Nincs természetvédelmi célkitűzés
5564	Fertőrákos	032/38	rét		GY-05	Meglévő gyep állapotának megőrzése és javítása megfelelő gyepkezeléssel
5625	Fertőrákos	032/39	rét		GY-05	Meglévő gyep állapotának megőrzése és javítása megfelelő gyepkezeléssel
5622	Fertőrákos	032/4	fásított terület		ER-05	Kialakult erdős-cserjés terület megőrzése és állapotának javítása
5629	Fertőrákos	032/5	szántó		SZ-01	Természetes élőhellyé alakítás
5640	Fertőrákos	032/6	szántó		SZ-01	Természetes élőhellyé alakítás
5571	Fertőrákos	032/7	rét		GY-05	Meglévő gyep állapotának megőrzése és javítása megfelelő gyepkezeléssel

OID	Település	Hrsz	Művelési ág	Erdőrészlet	Kezelési egység	Természetvédelmi célkitűzés
5544	Fertőrákos	032/8	rét		GY-05	Meglévő gyep állapotának megőrzése és javítása megfelelő gyepkezeléssel
5076	Fertőrákos	033/	erdő		GY-05	Meglévő gyep állapotának javítása őshonos cserjék és fák visszaszorításával
5123	Fertőrákos	04/	kivett		KE-00	Nincs természetvédelmi célkitűzés
5135	Fertőrákos	05/	kivett		ER-05	Kialakult erdős-cserjés terület megőrzése és állapotának javítása
8319	Fertőrákos	06/	legelő		ER-01	Kialakult erdős-cserjés terület megőrzése és állapotának javítása
8324	Fertőrákos	06/	legelő		ER-01	Kialakult erdős-cserjés terület megőrzése és állapotának javítása
8321	Fertőrákos	06/	legelő		ER-05	Kialakult erdős-cserjés terület megőrzése és állapotának javítása
5131	Fertőrákos	06/	legelő		GY-05	Gyep helyreállítása őshonos cserjék és fák, illetve lágyszárú özönnövények borította területen
8323	Fertőrákos	06/	legelő		GY-05	Meglévő gyep állapotának megőrzése és javítása megfelelő gyepkezeléssel
8325	Fertőrákos	06/	legelő		GY-05	Gyep helyreállítása lágyszárú özönnövények borította területen
8326	Fertőrákos	06/	legelő		GY-05	Meglévő gyep állapotának megőrzése és javítása megfelelő gyepkezeléssel
5155	Fertőrákos	07/	kivett		ER-01	Kialakult erdős-cserjés terület megőrzése és állapotának javítása
5193	Fertőrákos	08/1	kivett		KE-00	
5186	Fertőrákos	08/4a	kivett		KE-00	
5239	Fertőrákos	08/4b	kivett		KE-00	
5595	Fertőrákos	08/5	kivett		KE-00	
5630	Fertőrákos	08/6	kivett		KE-00	
5245	Fertőrákos	1132/2	kivett		KE-00	Nincs természetvédelmi célkitűzés
5590	Fertőrákos	1132/3	kivett		KE-00	Nincs természetvédelmi célkitűzés
5163	Fertőrákos	1132/4	legelő		ER-02	Kialakult erdős-cserjés terület megőrzése és állapotának javítása, a megmaradt gyepfoltok megőrzésével
5077	Fertőrákos	1132/5	kivett		V-03	Meglévő vizes élőhely állapotának javítása
5150	Fertőrákos	1132/6	kivett		KE-00	Nincs természetvédelmi célkitűzés
5149	Fertőrákos	1132/7	kivett		KE-00	Nincs természetvédelmi célkitűzés
5265	Fertőrákos	1651/	kivett		KE-00	Nincs természetvédelmi célkitűzés
7133	Fertőrákos	1651/	kivett		N-02	Meglévő vizes élőhely állapotának javítása
5189	Fertőrákos	1933/	kivett		KE-00	Gyepek közé ékelődő árokpart/útszegély állapotának javítása szórt tájidegen fák és cserjék eltávolításával
8275	Fertőrákos	284/2	kivett		ER-01	Kialakult erdős-cserjés terület megőrzése és állapotának javítása, a megmaradt gyepfoltok megőrzésével
5594	Fertőrákos	284/2	kivett		KE-00	Gyepek közé ékelődő árokpart/útszegély állapotának javítása szórt tájidegen fák és cserjék eltávolításával
8274	Fertőrákos	284/2	kivett		KE-00	Gyepek közé ékelődő árokpart/útszegély állapotának javítása szórt tájidegen fák és cserjék eltávolításával
8277	Fertőrákos	284/2	kivett		SZ-01	Természetes élőhellyé alakítás
8278	Fertőrákos	284/3	szántó		KE-00	Gyepek közé ékelődő árokpart/útszegély állapotának javítása szórt tájidegen fák és cserjék eltávolításával
5227	Fertőrákos	284/3	szántó		SZ-01	Természetes élőhellyé alakítás
8276	Fertőrákos	284/3	szántó		SZ-01	Természetes élőhellyé alakítás
6721	Fertőrákos	284/4	erdő	44/C	ER-03	Természetes erdő megőrzése, állapotának javítása

OID	Település	Hrsz	Művelési ág	Erdőrészlet	Kezelési egység	Természetvédelmi célkitűzés
5664	Fertőszéplak	0125/	kivett		V-03	Gyepek közé ékelődő árokpart/útszegély állapotának javítása szórt tájidegen fák és cserjék eltávolításával
6919	Fertőszéplak	0150/	kivett		KE-00	
6920	Fertőszéplak	0150/	kivett		KE-00	
5294	Fertőszéplak	0150/	kivett		V-03	Gyepek közé ékelődő árokpart/útszegély állapotának javítása szórt tájidegen fák és cserjék eltávolításával
5660	Fertőszéplak	0151/1	kivett		V-03	Nincs természetvédelmi célkitűzés
5352	Fertőszéplak	0151/2	kivett		V-03	Gyepek közé ékelődő árokpart/útszegély állapotának javítása szórt tájidegen fák és cserjék eltávolításával
5351	Fertőszéplak	0155/3	szántó		KE-00	Gyepek közé ékelődő árokpart/útszegély állapotának javítása szórt tájidegen fák és cserjék eltávolításával
5303	Fertőszéplak	0155/4	kivett		V-03	Gyepek közé ékelődő árokpart/útszegély állapotának javítása szórt tájidegen fák és cserjék eltávolításával
5346	Fertőszéplak	0155/5	szántó		SZ-02	Gyep helyreállítása elművelt (szőlő, szántó) vagy roncsolt területen
5667	Fertőszéplak	0155/6	legelő		GY-03	Meglévő gyep állapotának megőrzése és javítása megfelelő gyepkezeléssel Ürgeállomány megőrzése és lehetőség szerint növelése
5271	Fertőszéplak	0157/1a	kivett		GY-03	Meglévő gyep állapotának megőrzése és javítása megfelelő gyepkezeléssel
5386	Fertőszéplak	0157/1b	legelő		GY-03	Meglévő gyep állapotának megőrzése és javítása megfelelő gyepkezeléssel
6909	Fertőszéplak	0157/1b	legelő		GY-03	Meglévő gyep állapotának megőrzése és javítása megfelelő gyepkezeléssel
6912	Fertőszéplak	0157/1b	legelő		GY-03	Meglévő gyep állapotának megőrzése és javítása megfelelő gyepkezeléssel Ürgeállomány megőrzése és lehetőség szerint növelése
6911	Fertőszéplak	0157/1b	legelő		KE-00	Gyepek közé ékelődő árokpart/útszegély állapotának javítása szórt tájidegen fák és cserjék eltávolításával
6910	Fertőszéplak	0157/1b	legelő		V-03	Gyepek közé ékelődő árokpart/útszegély állapotának javítása szórt tájidegen fák és cserjék eltávolításával
5385	Fertőszéplak	0157/1c	rét		GY-03	Meglévő gyep állapotának megőrzése és javítása megfelelő gyepkezeléssel Ürgeállomány megőrzése és lehetőség szerint növelése
6908	Fertőszéplak	0157/1c	rét		GY-03	Meglévő gyep állapotának megőrzése és javítása megfelelő gyepkezeléssel
5272	Fertőszéplak	0157/1d	kivett		GY-03	Meglévő gyep állapotának megőrzése és javítása megfelelő gyepkezeléssel Ürgeállomány megőrzése és lehetőség szerint növelése
5314	Fertőszéplak	0157/2	kivett		V-03	Gyepek közé ékelődő árokpart/útszegély állapotának javítása szórt tájidegen fák és cserjék eltávolításával
5312	Fertőszéplak	0157/3a	kivett		GY-03	Meglévő gyep állapotának megőrzése és javítása megfelelő gyepkezeléssel
5304	Fertőszéplak	0157/3b	rét		GY-03	Meglévő gyep állapotának megőrzése és javítása megfelelő gyepkezeléssel
7054	Fertőszéplak	0157/3b	rét		GY-03	Meglévő gyep állapotának megőrzése és javítása megfelelő gyepkezeléssel
5331	Fertőszéplak	0158/10	szántó		SZ-02a	Gyep helyreállítása elművelt (szőlő, szántó) vagy roncsolt területen
6913	Fertőszéplak	0158/10	szántó		SZ-02a	Gyep helyreállítása elművelt (szőlő, szántó) vagy roncsolt területen
6916	Fertőszéplak	0158/10	szántó		V-03	Szántók közé ékelődő árokpart/útszegély állapotának javítása szórt tájidegen fák és cserjék eltávolításával
5665	Fertőszéplak	0158/11	szántó		SZ-02a	Gyep helyreállítása elművelt (szőlő, szántó) vagy roncsolt területen
6914	Fertőszéplak	0158/11	szántó		SZ-02a	Gyep helyreállítása elművelt (szőlő, szántó) vagy roncsolt területen

OID	Település	Hrsz	Művelési ág	Erdőrészlet	Kezelési egység	Természetvédelmi célkitűzés
6917	Fertőszéplak	0158/11	szántó		V-03	Szántók közé ékelődő árokpart/útszegély állapotának javítása szórt tájidegen fák és cserjék eltávolításával
5349	Fertőszéplak	0158/12	szántó		SZ-02a	Gyep helyreállítása elművelt (szőlő, szántó) vagy roncsolt területen
6915	Fertőszéplak	0158/12	szántó		SZ-02a	Gyep helyreállítása elművelt (szőlő, szántó) vagy roncsolt területen
6918	Fertőszéplak	0158/12	szántó		V-03	Szántók közé ékelődő árokpart/útszegély állapotának javítása szórt tájidegen fák és cserjék eltávolításával
5357	Fertőszéplak	0158/13a	legelő		GY-03	Meglévő gyep állapotának megőrzése és javítása megfelelő gyepkezeléssel
5662	Fertőszéplak	0158/13b	kivett		GY-03	Meglévő gyep állapotának megőrzése és javítása megfelelő gyepkezeléssel
5378	Fertőszéplak	0158/13c	legelő		GY-03	Meglévő gyep állapotának megőrzése és javítása megfelelő gyepkezeléssel
5342	Fertőszéplak	0158/1a	rét		GY-05	Meglévő gyep állapotának megőrzése és javítása megfelelő gyepkezeléssel
5270	Fertőszéplak	0158/1b	kivett		V-03	Gyepek közé ékelődő árokpart/útszegély állapotának javítása szórt tájidegen fák és cserjék eltávolításával
5373	Fertőszéplak	0158/1c	szántó		SZ-02a	Gyep helyreállítása elművelt (szőlő, szántó) vagy roncsolt területen
5339	Fertőszéplak	0158/2	szántó		SZ-02a	Gyep helyreállítása elművelt (szőlő, szántó) vagy roncsolt területen
5324	Fertőszéplak	0158/3	szántó		SZ-02a	Gyep helyreállítása elművelt (szőlő, szántó) vagy roncsolt területen
5354	Fertőszéplak	0158/4a	rét		SZ-02a	Gyep helyreállítása elművelt (szőlő, szántó) vagy roncsolt területen
5298	Fertőszéplak	0158/4b	szántó		SZ-02a	Gyep helyreállítása elművelt (szőlő, szántó) vagy roncsolt területen
5332	Fertőszéplak	0158/5a	szántó		SZ-02a	Gyep helyreállítása elművelt (szőlő, szántó) vagy roncsolt területen
5379	Fertőszéplak	0158/5b	rét		SZ-02a	Gyep helyreállítása elművelt (szőlő, szántó) vagy roncsolt területen
5356	Fertőszéplak	0158/6a	szántó		SZ-02a	Gyep helyreállítása elművelt (szőlő, szántó) vagy roncsolt területen
5355	Fertőszéplak	0158/6b	kivett		V-03	Szántók közé ékelődő árokpart/útszegély állapotának javítása szórt tájidegen fák és cserjék eltávolításával
5307	Fertőszéplak	0158/6c	szántó		SZ-02a	Gyep helyreállítása elművelt (szőlő, szántó) vagy roncsolt területen
5361	Fertőszéplak	0158/7a	szántó		SZ-02a	Gyep helyreállítása elművelt (szőlő, szántó) vagy roncsolt területen
5372	Fertőszéplak	0158/7b	kivett		V-03	Szántók közé ékelődő árokpart/útszegély állapotának javítása szórt tájidegen fák és cserjék eltávolításával
5371	Fertőszéplak	0158/7c	szántó		SZ-02a	Gyep helyreállítása elművelt (szőlő, szántó) vagy roncsolt területen
5325	Fertőszéplak	0158/8a	szántó		SZ-02a	Gyep helyreállítása elművelt (szőlő, szántó) vagy roncsolt területen
5374	Fertőszéplak	0158/8b	kivett		V-03	Szántók közé ékelődő árokpart/útszegély állapotának javítása szórt tájidegen fák és cserjék eltávolításával
5655	Fertőszéplak	0158/8c	szántó		SZ-02a	Gyep helyreállítása elművelt (szőlő, szántó) vagy roncsolt területen
5381	Fertőszéplak	0158/9a	szántó		SZ-02a	Gyep helyreállítása elművelt (szőlő, szántó) vagy roncsolt területen
5362	Fertőszéplak	0158/9b	kivett		V-03	Szántók közé ékelődő árokpart/útszegély állapotának javítása szórt tájidegen fák és cserjék eltávolításával
5300	Fertőszéplak	0158/9c	szántó		SZ-02a	Gyep helyreállítása elművelt (szőlő, szántó) vagy roncsolt területen
5663	Fertőszéplak	0162/	kivett		V-03	Gyepek közé ékelődő árokpart/útszegély állapotának javítása szórt tájidegen fák és cserjék eltávolításával
5327	Fertőszéplak	0163/	kivett		GY-03	Meglévő gyep állapotának megőrzése és javítása megfelelő gyepkezeléssel
5318	Fertőszéplak	0164/1	kivett		GY-03	Meglévő gyep állapotának megőrzése és javítása megfelelő gyepkezeléssel
5323	Fertőszéplak	0164/2	rét		GY-03	Meglévő gyep állapotának megőrzése és javítása megfelelő gyepkezeléssel
7046	Fertőszéplak	0164/2	rét		KE-00	
7047	Fertőszéplak	0164/2	rét		KE-00	

OID	Település	Hrsz	Művelési ág	Erdőrészlet	Kezelési egység	Természetvédelmi célkitűzés
7055	Fertőszéplak	0164/2	rét		V-03	Gyepek közé ékelődő árokpart/útszegély állapotának javítása szórt tájidegen fák és cserjék eltávolításával
5341	Fertőszéplak	0165/	kivett		V-03	Gyepek közé ékelődő árokpart/útszegély állapotának javítása szórt tájidegen fák és cserjék eltávolításával
5661	Fertőszéplak	0166/10	legelő		GY-03	Meglévő gyep állapotának megőrzése és javítása megfelelő gyepkezeléssel
5370	Fertőszéplak	0166/11a	rét		GY-03	Meglévő gyep állapotának megőrzése és javítása megfelelő gyepkezeléssel
5368	Fertőszéplak	0166/11b	legelő		GY-03	Meglévő gyep állapotának megőrzése és javítása megfelelő gyepkezeléssel
5650	Fertőszéplak	0166/12a	rét		GY-03	Meglévő gyep állapotának megőrzése és javítása megfelelő gyepkezeléssel
5380	Fertőszéplak	0166/12b	legelő		GY-03	Meglévő gyep állapotának megőrzése és javítása megfelelő gyepkezeléssel
5299	Fertőszéplak	0166/13	szántó		SZ-02a	Természetes élőhellyé alakítás
5659	Fertőszéplak	0166/14	szántó		SZ-02a	Természetes élőhellyé alakítás
5382	Fertőszéplak	0166/15a	rét		GY-03	Meglévő gyep állapotának megőrzése és javítása megfelelő gyepkezeléssel
5369	Fertőszéplak	0166/15b	legelő		GY-03	Meglévő gyep állapotának megőrzése és javítása megfelelő gyepkezeléssel
5377	Fertőszéplak	0166/16a	rét		GY-03	Meglévő gyep állapotának megőrzése és javítása megfelelő gyepkezeléssel
5360	Fertőszéplak	0166/16b	szántó		GY-03	Meglévő gyep állapotának megőrzése és javítása megfelelő gyepkezeléssel
5333	Fertőszéplak	0166/17	legelő		GY-03	Meglévő gyep állapotának megőrzése és javítása megfelelő gyepkezeléssel
5652	Fertőszéplak	0166/18	legelő		GY-03	Meglévő gyep állapotának megőrzése és javítása megfelelő gyepkezeléssel
5654	Fertőszéplak	0166/19	legelő		GY-03	Meglévő gyep állapotának megőrzése és javítása megfelelő gyepkezeléssel
5309	Fertőszéplak	0166/20	legelő		GY-03	Meglévő gyep állapotának megőrzése és javítása megfelelő gyepkezeléssel
5301	Fertőszéplak	0166/21	legelő		GY-03	Meglévő gyep állapotának megőrzése és javítása megfelelő gyepkezeléssel
5658	Fertőszéplak	0166/22	legelő		GY-03	Meglévő gyep állapotának megőrzése és javítása megfelelő gyepkezeléssel
5347	Fertőszéplak	0166/23	legelő		GY-03	Meglévő gyep állapotának megőrzése és javítása megfelelő gyepkezeléssel
5330	Fertőszéplak	0166/24	legelő		GY-03	Meglévő gyep állapotának megőrzése és javítása megfelelő gyepkezeléssel
5329	Fertőszéplak	0166/25	legelő		GY-03	Meglévő gyep állapotának megőrzése és javítása megfelelő gyepkezeléssel
5666	Fertőszéplak	0166/26	szántó		GY-03	Meglévő gyep állapotának megőrzése és javítása megfelelő gyepkezeléssel
5649	Fertőszéplak	0166/3a	legelő		GY-03	Meglévő gyep állapotának megőrzése és javítása megfelelő gyepkezeléssel
5363	Fertőszéplak	0166/3b	kivett		V-03	Gyepek közé ékelődő árokpart/útszegély állapotának javítása szórt tájidegen fák és cserjék eltávolításával
5319	Fertőszéplak	0166/3c	legelő		GY-03	Meglévő gyep állapotának megőrzése és javítása megfelelő gyepkezeléssel
7056	Fertőszéplak	0166/3c	legelő		V-03	Gyepek közé ékelődő árokpart/útszegély állapotának javítása szórt tájidegen fák és cserjék eltávolításával
7051	Fertőszéplak	0166/4	kivett		GY-03	Meglévő gyep állapotának megőrzése és javítása megfelelő gyepkezeléssel
7052	Fertőszéplak	0166/4	kivett		GY-03	Meglévő gyep állapotának megőrzése és javítása megfelelő gyepkezeléssel
5296	Fertőszéplak	0166/4	kivett		KE-00	
5326	Fertőszéplak	0166/6	kivett		KE-00	
5353	Fertőszéplak	0166/8a	legelő		GY-03	Meglévő gyep állapotának megőrzése és javítása megfelelő gyepkezeléssel
7053	Fertőszéplak	0166/8a	legelő		GY-03	Meglévő gyep állapotának megőrzése és javítása megfelelő gyepkezeléssel
5336	Fertőszéplak	0166/8b	rét		GY-03	Meglévő gyep állapotának megőrzése és javítása megfelelő gyepkezeléssel
5657	Fertőszéplak	0166/9	legelő		GY-03	Meglévő gyep állapotának megőrzése és javítása megfelelő gyepkezeléssel
5391	Fertőszéplak	0170/2	kivett		GY-03	Meglévő gyep állapotának megőrzése és javítása megfelelő gyepkezeléssel
7049	Fertőszéplak	0170/2	kivett		GY-03	Meglévő gyep állapotának megőrzése és javítása megfelelő gyepkezeléssel
7048	Fertőszéplak	0170/2	kivett		KE-00	

OID	Település	Hrsz	Művelési ág	Erdőrészlet	Kezelési egység	Természetvédelmi célkitűzés
7050	Fertőszéplak	0170/2	kivett		KE-00	
5350	Fertőszéplak	0171/	kivett		V-03	Gyepek közé ékelődő árokpart/útszegély állapotának javítása szórt tájidegen fák és cserjék eltávolításával
5315	Fertőszéplak	0172/1a	rét		GY-03	Meglévő gyep és mocsár komplexum állapotának megőrzése és javítása megfelelő gyepkezeléssel
6902	Fertőszéplak	0172/1a	rét		GY-03	Meglévő gyep állapotának megőrzése és javítása megfelelő gyepkezeléssel
6903	Fertőszéplak	0172/1a	rét		GY-03	Meglévő gyep állapotának megőrzése és javítása megfelelő gyepkezeléssel
6906	Fertőszéplak	0172/1a	rét		GY-03	Meglévő gyep és mocsár komplexum állapotának megőrzése és javítása megfelelő gyepkezeléssel
6907	Fertőszéplak	0172/1a	rét		GY-03	Meglévő gyep állapotának megőrzése és javítása megfelelő gyepkezeléssel
6793	Fertőszéplak	0172/1a	rét		KE-00	Gyepek közé ékelődő árokpart/útszegély állapotának javítása szórt tájidegen fák és cserjék eltávolításával
6855	Fertőszéplak	0172/1a	rét		V-03	Gyepek közé ékelődő árokpart/útszegély állapotának javítása szórt tájidegen fák és cserjék eltávolításával
5367	Fertőszéplak	0172/1b	rét		GY-03	Meglévő gyep állapotának javítása szórt tájidegen fák és cserjék eltávolításával
6863	Fertőszéplak	0172/1b	rét		GY-03	Meglévő gyep állapotának javítása szórt tájidegen fák és cserjék eltávolításával
6867	Fertőszéplak	0172/1b	rét		GY-03	Meglévő gyep állapotának javítása szórt tájidegen fák és cserjék eltávolításával
6869	Fertőszéplak	0172/1b	rét		GY-03	Meglévő gyep állapotának javítása szórt tájidegen fák és cserjék eltávolításával
5358	Fertőszéplak	0172/1c	rét		GY-03	Meglévő gyep állapotának megőrzése és javítása megfelelő gyepkezeléssel
7045	Fertőszéplak	0172/1c	rét		KE-00	
5273	Fertőszéplak	0172/1d	kivett		V-03	Gyepek közé ékelődő árokpart/útszegély állapotának javítása szórt tájidegen fák és cserjék eltávolításával
5375	Fertőszéplak	0172/1f	kivett		V-03	Gyepek közé ékelődő árokpart/útszegély állapotának javítása szórt tájidegen fák és cserjék eltávolításával
5359	Fertőszéplak	0172/1g	kivett		GY-03	Meglévő gyep állapotának megőrzése és javítása megfelelő gyepkezeléssel
5334	Fertőszéplak	0176/	rét		GY-03	Meglévő gyep állapotának javítása szórt tájidegen fák és cserjék eltávolításával
6861	Fertőszéplak	0176/	rét		GY-03	Meglévő gyep állapotának javítása szórt tájidegen fák és cserjék eltávolításával
6865	Fertőszéplak	0176/	rét		GY-03	Meglévő gyep állapotának javítása szórt tájidegen fák és cserjék eltávolításával
5335	Fertőszéplak	0177/	kivett		GY-03	Meglévő gyep állapotának javítása szórt tájidegen fák és cserjék eltávolításával
6862	Fertőszéplak	0177/	kivett		GY-03	Meglévő gyep állapotának javítása szórt tájidegen fák és cserjék eltávolításával
6866	Fertőszéplak	0177/	kivett		GY-03	Meglévő gyep állapotának javítása szórt tájidegen fák és cserjék eltávolításával
5656	Fertőszéplak	0178/	kivett		GY-03	Meglévő gyep állapotának javítása szórt tájidegen fák és cserjék eltávolításával
5384	Fertőszéplak	0179/	kivett		V-03	Gyepek közé ékelődő árokpart/útszegély állapotának javítása szórt tájidegen fák és cserjék eltávolításával
5328	Fertőszéplak	0180/	kivett		GY-03	Meglévő gyep és mocsár komplexum állapotának megőrzése és javítása megfelelő gyepkezeléssel
6905	Fertőszéplak	0180/	kivett		GY-03	Meglévő gyep és mocsár komplexum állapotának megőrzése és javítása megfelelő gyepkezeléssel
5295	Fertőszéplak	0181/	kivett		GY-03	Meglévő gyep és mocsár komplexum állapotának megőrzése és javítása megfelelő gyepkezeléssel
6904	Fertőszéplak	0181/	kivett		GY-03	Meglévő gyep és mocsár komplexum állapotának megőrzése és javítása megfelelő gyepkezeléssel

OID	Település	Hrsz	Művelési ág	Erdőrészlet	Kezelési egység	Természetvédelmi célkitűzés
5305	Fertőszéplak	0184/	kivett		KE-00	Gyepek közé ékelődő árokpart/útszegély állapotának javítása szórt tájidegen fák és cserjék eltávolításával
6852	Fertőszéplak	0184/	kivett		V-03	Gyepek közé ékelődő árokpart/útszegély állapotának javítása szórt tájidegen fák és cserjék eltávolításával
6857	Fertőszéplak	0184/	kivett		V-03	Gyepek közé ékelődő árokpart/útszegély állapotának javítása szórt tájidegen fák és cserjék eltávolításával
6789	Fertőszéplak	0185/2	rét		GY-00	Meglévő gyep és mocsár komplexum állapotának megőrzése és javítása megfelelő gyepkezeléssel
5340	Fertőszéplak	0185/2	rét		GY-03	Meglévő gyep és mocsár komplexum állapotának megőrzése és javítása megfelelő gyepkezeléssel
6790	Fertőszéplak	0186/	legelő		GY-00	
5389	Fertőszéplak	0186/	legelő		GY-03	Meglévő gyep és mocsár komplexum állapotának megőrzése és javítása megfelelő gyepkezeléssel
6901	Fertőszéplak	0186/	legelő		GY-03	Meglévő gyep és mocsár komplexum állapotának megőrzése és javítása megfelelő gyepkezeléssel
6856	Fertőszéplak	0186/	legelő		V-03	Gyepek közé ékelődő árokpart/útszegély állapotának javítása szórt tájidegen fák és cserjék eltávolításával
5653	Fertőszéplak	0188/	kivett		KE-00	Gyepek közé ékelődő árokpart/útszegély állapotának javítása szórt tájidegen fák és cserjék eltávolításával
5345	Fertőszéplak	0189/1	kivett		GY-03	Meglévő gyep és mocsár komplexum állapotának megőrzése és javítása megfelelő gyepkezeléssel
6896	Fertőszéplak	0189/1	kivett		GY-03	Meglévő gyep és mocsár komplexum állapotának megőrzése és javítása megfelelő gyepkezeléssel
5313	Fertőszéplak	0189/2	kivett		GY-03	Meglévő gyep és mocsár komplexum állapotának megőrzése és javítása megfelelő gyepkezeléssel
6895	Fertőszéplak	0189/2	kivett		GY-03	Meglévő gyep és mocsár komplexum állapotának megőrzése és javítása megfelelő gyepkezeléssel
5343	Fertőszéplak	0190/	legelő		GY-03	Meglévő gyep és mocsár komplexum állapotának megőrzése és javítása megfelelő gyepkezeléssel
6894	Fertőszéplak	0190/	legelő		GY-03	Meglévő gyep és mocsár komplexum állapotának megőrzése és javítása megfelelő gyepkezeléssel
6897	Fertőszéplak	0190/	legelő		GY-03	Meglévő gyep és mocsár komplexum állapotának megőrzése és javítása megfelelő gyepkezeléssel
6893	Fertőszéplak	0190/	legelő		V-03	Gyepek közé ékelődő árokpart/útszegély állapotának javítása szórt tájidegen fák és cserjék eltávolításával
5322	Fertőszéplak	0191/	rét		GY-03	Meglévő gyep és mocsár komplexum állapotának megőrzése és javítása megfelelő gyepkezeléssel
6898	Fertőszéplak	0191/	rét		GY-03	Meglévő gyep és mocsár komplexum állapotának megőrzése és javítása megfelelő gyepkezeléssel
6899	Fertőszéplak	0191/	rét		GY-03	Meglévő gyep és mocsár komplexum állapotának megőrzése és javítása megfelelő gyepkezeléssel

OID	Település	Hrsz	Művelési ág	Erdőrészlet	Kezelési egység	Természetvédelmi célkitűzés
6892	Fertőszéplak	0191/	rét		V-03	Gyepek közé ékelődő árokpart/útszegély állapotának javítása szórt tájidegen fák és cserjék eltávolításával
5302	Fertőszéplak	0192/	kivett		V-03	Gyepek közé ékelődő árokpart/útszegély állapotának javítása szórt tájidegen fák és cserjék eltávolításával
5310	Fertőszéplak	0193/	kivett		V-03	Gyepek közé ékelődő árokpart/útszegély állapotának javítása szórt tájidegen fák és cserjék eltávolításával
6784	Fertőszéplak	0194/	legelő		GY-00	Meglévő vizes élőhely állapotának megőrzése
6788	Fertőszéplak	0194/	legelő		GY-00	Meglévő vizes élőhely állapotának megőrzése
5344	Fertőszéplak	0194/	legelő		GY-03	Meglévő gyep és mocsár komplexum állapotának megőrzése és javítása megfelelő gyepkezeléssel
6847	Fertőszéplak	0194/	legelő		GY-03	Fészkelősziget fenntartása
6858	Fertőszéplak	0194/	legelő		GY-03	Meglévő gyep és mocsár komplexum állapotának megőrzése és javítása megfelelő gyepkezeléssel
6859	Fertőszéplak	0194/	legelő		GY-03	Meglévő gyep és mocsár komplexum állapotának megőrzése és javítása megfelelő gyepkezeléssel
5311	Fertőszéplak	0195/1	rét		GY-03	Meglévő gyep és mocsár komplexum állapotának megőrzése és javítása megfelelő gyepkezeléssel
5387	Fertőszéplak	0195/2	rét		GY-03	Meglévő gyep és mocsár komplexum állapotának megőrzése és javítása megfelelő gyepkezeléssel
5316	Fertőszéplak	0196/	kivett		V-03	Gyepek közé ékelődő árokpart/útszegély állapotának javítása szórt tájidegen fák és cserjék eltávolításával
5388	Fertőszéplak	0197/	legelő		V-03	Gyepek közé ékelődő árokpart/útszegély állapotának javítása szórt tájidegen fák és cserjék eltávolításával
5390	Fertőszéplak	0198/1	kivett		KE-00	Gyepek közé ékelődő árokpart/útszegély állapotának javítása szórt tájidegen fák és cserjék eltávolításával
5668	Fertőszéplak	0198/2	kivett		V-03	Gyepek közé ékelődő árokpart/útszegély állapotának javítása szórt tájidegen fák és cserjék eltávolításával
5321	Fertőszéplak	0198/3	kivett		V-03	Gyepek közé ékelődő árokpart/útszegély állapotának javítása szórt tájidegen fák és cserjék eltávolításával
5308	Fertőszéplak	0199/2	kivett		V-02	
5337	Fertőszéplak	0200/1	nádas		N-01	
5317	Fertőszéplak	0200/2	kivett		V-02	
5365	Fertőszéplak	0200/3a	nádas		N-01	
5364	Fertőszéplak	0200/3b	kivett		N-01	
5306	Fertőszéplak	0200/4	kivett		V-02	
5338	Fertőszéplak	0200/5	nádas		N-01	
5669	Fertőszéplak	0205/	kivett		V-02	
5383	Fertőszéplak	0206/	kivett		V-02	
5648	Fertőszéplak	0207/1	nádas		N-01	
5348	Fertőszéplak	0207/2	nádas		N-01	
5293	Fertőszéplak	0207/3a	kivett		V-01	
5366	Fertőszéplak	0207/3b	nádas		N-01	

OID	Település	Hrsz	Művelési ág	Erdőrészlet	Kezelési egység	Természetvédelmi célkitűzés
5376	Fertőszéplak	0207/3c	nádas		N-01	
5268	Fertőszéplak	0207/3d	nádas		N-01	
5651	Fertőszéplak	0207/3f	nádas		N-01	
5269	Fertőszéplak	0207/4	nádas		N-01	
5320	Fertőszéplak	0212/	kivett		V-02	
5297	Fertőszéplak	0213/	nádas		N-01	
5474	Hegykő	0100/	kivett		V-03	Gyepek közé ékelődő árokpart/útszegély állapotának javítása szórt tájidegen fák és cserjék eltávolításával
8358	Hegykő	0102/	kivett		V-03	Gyepek közé ékelődő árokpart/útszegély állapotának javítása szórt tájidegen fák és cserjék eltávolításával
5719	Hegykő	0106/10	fásított terület		ER-04	Mesterséges fasor/fásítás természetességének javítása az tájidegen/inváziós fajok visszaszorításával
5773	Hegykő	0106/11	szántó		SZ-01	
5731	Hegykő	0106/12a	fásított terület		ER-04	Mesterséges fasor/fásítás természetességének javítása az tájidegen/inváziós fajok visszaszorításával
5697	Hegykő	0106/12b	szántó		SZ-01	
5791	Hegykő	0106/14a	fásított terület		ER-04	Mesterséges fasor/fásítás természetességének javítása az tájidegen/inváziós fajok visszaszorításával
5774	Hegykő	0106/14b	szántó		SZ-01	
5396	Hegykő	0106/15a	fásított terület		ER-04	Mesterséges fasor/fásítás természetességének javítása az tájidegen/inváziós fajok visszaszorításával
5864	Hegykő	0106/15b	szántó		SZ-01	
5772	Hegykő	0106/16a	fásított terület		ER-04	Mesterséges fasor/fásítás természetességének javítása az tájidegen/inváziós fajok visszaszorításával
5769	Hegykő	0106/16b	szántó		SZ-01	
5709	Hegykő	0106/17	fásított terület		ER-04	Mesterséges fasor/fásítás természetességének javítása az tájidegen/inváziós fajok visszaszorításával
5757	Hegykő	0106/19	fásított terület		ER-04	Mesterséges fasor/fásítás természetességének javítása az tájidegen/inváziós fajok visszaszorításával
5776	Hegykő	0106/1a	szántó		ER-04	Mesterséges fasor/fásítás természetességének javítása az tájidegen/inváziós fajok visszaszorításával
7073	Hegykő	0106/1a	szántó		SZ-01	
5729	Hegykő	0106/1b	kivett		ER-04	Mesterséges fasor/fásítás természetességének javítása az tájidegen/inváziós fajok visszaszorításával
5472	Hegykő	0106/21	szántó		SZ-01	
5443	Hegykő	0106/22	szántó		SZ-01	
5775	Hegykő	0106/23	szántó		SZ-01	
5706	Hegykő	0106/24	szántó		SZ-01	
5704	Hegykő	0106/25	szántó		SZ-01	
5434	Hegykő	0106/26	szántó		SZ-01	
5703	Hegykő	0106/27	szántó		SZ-01	
5429	Hegykő	0106/28	szántó		SZ-01	

OID	Település	Hrsz	Művelési ág	Erdőrészlet	Kezelési egység	Természetvédelmi célkitűzés
5777	Hegykő	0106/29	szántó		SZ-01	
5736	Hegykő	0106/3	kivett		ER-01	Gyepek közé ékelődő árokpart/útszegély állapotának javítása szórt tájidegen fák és cserjék eltávolításával
5702	Hegykő	0106/30	szántó		SZ-01	
5481	Hegykő	0106/31	szántó		SZ-01	
5755	Hegykő	0106/32	szántó		SZ-01	
5419	Hegykő	0106/34	szántó		SZ-01	
5427	Hegykő	0106/35	szántó		SZ-01	
5482	Hegykő	0106/36	szántó		SZ-01	
5428	Hegykő	0106/37	szántó		SZ-01	
5484	Hegykő	0106/38	szántó		SZ-01	
5464	Hegykő	0106/5	kivett		KE-00	
5454	Hegykő	0106/7	kivett		KE-00	Gyepek közé ékelődő árokpart/útszegély állapotának javítása szórt tájidegen fák és cserjék eltávolításával
5473	Hegykő	0106/8	szántó		SZ-01	
5400	Hegykő	0106/9	fásított terület		ER-04	Mesterséges fasor/fásítás természetességének javítása az tájidegen/inváziós fajok visszaszorításával
5487	Hegykő	0124/	kivett		KE-00	
5733	Hegykő	0125/10a	fásított terület		ER-04	Mesterséges fasor/fásítás természetességének javítása az tájidegen/inváziós fajok visszaszorításával
5867	Hegykő	0125/10b	szántó		SZ-01	
5489	Hegykő	0125/11	kivett		ER-04	Mesterséges fasor/fásítás természetességének javítása az tájidegen/inváziós fajok visszaszorításával
5695	Hegykő	0125/12a	fásított terület		ER-04	Mesterséges fasor/fásítás természetességének javítása az tájidegen/inváziós fajok visszaszorításával
5780	Hegykő	0125/12b	szántó		SZ-01	
6733	Hegykő	0125/14	erdő	10/B	ER-04	Mesterséges fasor/fásítás természetességének javítása az tájidegen/inváziós fajok visszaszorításával
5450	Hegykő	0125/16	legelő		ER-04	Mesterséges fasor/fásítás természetességének javítása az tájidegen/inváziós fajok visszaszorításával
5678	Hegykő	0125/17	fásított terület		ER-04	Mesterséges fasor/fásítás természetességének javítása az tájidegen/inváziós fajok visszaszorításával
5453	Hegykő	0125/2	kivett		ER-04	Mesterséges fasor/fásítás természetességének javítása az tájidegen/inváziós fajok visszaszorításával
5426	Hegykő	0125/20	fásított terület		ER-04	Mesterséges fasor/fásítás természetességének javítása az tájidegen/inváziós fajok visszaszorításával
5414	Hegykő	0125/21	kivett		ER-04	Mesterséges fasor/fásítás természetességének javítása az tájidegen/inváziós fajok visszaszorításával
5452	Hegykő	0125/22	szántó		SZ-01	
5497	Hegykő	0125/23	szántó		SZ-01	
5712	Hegykő	0125/24	szántó		SZ-01	
5753	Hegykő	0125/25	szántó		SZ-01	

OID	Település	Hrsz	Művelési ág	Erdőrészlet	Kezelési egység	Természetvédelmi célkitűzés
5756	Hegykő	0125/26	szántó		SZ-01	
5445	Hegykő	0125/4	kivett		KE-00	
5698	Hegykő	0125/6	legelő		ER-04	Mesterséges fasor/fásítás természetességének javítása az tájidegen/inváziós fajok visszaszorításával
7206	Hegykő	0125/6	legelő		KE-00	
7204	Hegykő	0125/6	legelő		SZ-01	Természetes élőhellyé alakítás
5463	Hegykő	0125/7	szántó		SZ-01	
5768	Hegykő	0125/8	szántó		SZ-01	
5447	Hegykő	0125/9	erdő		ER-04	Mesterséges fasor/fásítás természetességének javítása az tájidegen/inváziós fajok visszaszorításával
5394	Hegykő	0132/2a	kivett		ER-04	Mesterséges fasor/fásítás természetességének javítása az tájidegen/inváziós fajok visszaszorításával
7205	Hegykő	0132/2a	kivett		KE-00	
7203	Hegykő	0132/2a	kivett		SZ-01	Természetes élőhellyé alakítás
5671	Hegykő	0132/2b	fásított terület		ER-04	Mesterséges fasor/fásítás természetességének javítása az tájidegen/inváziós fajok visszaszorításával
7208	Hegykő	0132/2b	fásított terület		KE-00	
5471	Hegykő	0133/1	kivett		KE-00	
7207	Hegykő	0133/1	kivett		SZ-01	Természetes élőhellyé alakítás
5761	Hegykő	0133/2	kivett		KE-00	
5496	Hegykő	0133/3	kivett		ER-04	Gyep helyreállítása idegenhonos fajok dominálta fás-cserjés területen
7214	Hegykő	0133/3	kivett		ER-04	Mesterséges fasor/fásítás természetességének javítása az tájidegen/inváziós fajok visszaszorításával
6730	Hegykő	0134/2	erdő	6/B	ER-04	Mesterséges fasor/fásítás természetességének javítása az tájidegen/inváziós fajok visszaszorításával
5413	Hegykő	0134/3	szántó		SZ-01	Természetes élőhellyé alakítás
5779	Hegykő	0134/4	szántó		SZ-01	Természetes élőhellyé alakítás
5423	Hegykő	0134/5	szántó		SZ-01	Természetes élőhellyé alakítás
5485	Hegykő	0135/	kivett		KE-00	
5441	Hegykő	0136/2	fásított terület		ER-04	Mesterséges fasor/fásítás természetességének javítása az tájidegen/inváziós fajok visszaszorításával
5444	Hegykő	0136/4	szántó		SZ-01	Természetes élőhellyé alakítás
5724	Hegykő	0136/5	szántó		SZ-01	Természetes élőhellyé alakítás
7091	Hegykő	0136/6	szántó		ER-01	Gyepek közé ékelődő árokpart/útszegély állapotának javítása szórt tájidegen fák és cserjék eltávolításával
5451	Hegykő	0136/6	szántó		SZ-01	Természetes élőhellyé alakítás
5407	Hegykő	0136/7	szántó		SZ-01	Természetes élőhellyé alakítás
5436	Hegykő	0136/8	szántó		SZ-01	Természetes élőhellyé alakítás
5705	Hegykő	0137/	kivett		ER-04	Mesterséges fasor/fásítás természetességének javítása az tájidegen/inváziós fajok visszaszorításával
7089	Hegykő	0138/a	legelő		ER-04	Természetes élőhellyé alakítás
5856	Hegykő	0138/a	legelő		GY-04	Meglévő gyep állapotának megőrzése és javítása megfelelő gyepkezeléssel

OID	Település	Hrsz	Művelési ág	Erdőrészlet	Kezelési egység	Természetvédelmi célkitűzés
7088	Hegykő	0138/b	kivett		ER-04	Természetes élőhellyé alakítás
5397	Hegykő	0138/b	kivett		GY-04	Meglévő gyep állapotának megőrzése és javítása megfelelő gyepkezeléssel
7086	Hegykő	0138/c	legelő		ER-04	Gyep helyreállítása idegenhonos fajok dominálta fás-cserjés területen
7087	Hegykő	0138/c	legelő		ER-04	Természetes élőhellyé alakítás
5735	Hegykő	0138/c	legelő		GY-04	Meglévő gyep állapotának megőrzése és javítása megfelelő gyepkezeléssel
5676	Hegykő	0144/1	fásított terület		ER-04	
5491	Hegykő	0144/2	legelő		GY-04	Meglévő gyep állapotának javítása szórt tájidegen fák és cserjék eltávolításával
7079	Hegykő	0144/2	legelő		GY-04	Gyep helyreállítása idegenhonos fajok dominálta fás-cserjés területen
7081	Hegykő	0144/2	legelő		GY-05	Meglévő gyep állapotának javítása szórt tájidegen fák és cserjék eltávolításával és őshonos cserjék és fák visszaszorításával
5435	Hegykő	0148/	kivett		ER-01	Gyepek közé ékelődő árokpart/útszegély állapotának javítása szórt tájidegen fák és cserjék eltávolításával
5479	Hegykő	0150/	kivett		V-03	Gyepek közé ékelődő árokpart/útszegély állapotának javítása szórt tájidegen fák és cserjék eltávolításával
5449	Hegykő	0151/	kivett		ER-01	Gyepek közé ékelődő árokpart/útszegély állapotának javítása szórt tájidegen fák és cserjék eltávolításával
5749	Hegykő	0152/	kivett		GY-04	Gyep helyreállítása idegenhonos fajok dominálta fás-cserjés területen
5422	Hegykő	0153/1	fásított terület		ER-04	Mesterséges fasor/fásítás természetességének javítása az tájidegen/inváziós fajok visszaszorításával
5478	Hegykő	0153/2	legelő		GY-04	Meglévő gyep állapotának megőrzése és javítása megfelelő gyepkezeléssel
7085	Hegykő	0153/2	legelő		GY-04	Gyeprekonstrukció
5862	Hegykő	0155/1a	fásított terület		ER-04	Mesterséges fasor/fásítás természetességének javítása az tájidegen/inváziós fajok visszaszorításával
5854	Hegykő	0155/1b	szántó		SZ-01	Természetes élőhellyé alakítás
5442	Hegykő	0155/3	fásított terület		ER-04	Mesterséges fasor/fásítás természetességének javítása az tájidegen/inváziós fajok visszaszorításával
5433	Hegykő	0155/5	szántó		SZ-01	Természetes élőhellyé alakítás
5432	Hegykő	0155/6	szántó		SZ-01	Természetes élőhellyé alakítás
5492	Hegykő	0155/7	szántó		SZ-01	Természetes élőhellyé alakítás
5448	Hegykő	0155/8	szántó		SZ-01	Természetes élőhellyé alakítás
5713	Hegykő	0156/	kivett		KE-00	
5490	Hegykő	0157/2	kivett		ER-04	Gyep helyreállítása idegenhonos fajok dominálta fás-cserjés területen
6735	Hegykő	0157/3a	erdő	6/A	ER-04	Mesterséges fasor/fásítás természetességének javítása az tájidegen/inváziós fajok visszaszorításával
5725	Hegykő	0157/3b	fásított terület		ER-04	Gyep helyreállítása idegenhonos fajok dominálta fás-cserjés területen
5411	Hegykő	0157/5	kivett		ER-04	Mesterséges fasor/fásítás természetességének javítása az tájidegen/inváziós fajok visszaszorításával
5751	Hegykő	0157/6	szántó		SZ-01	Természetes élőhellyé alakítás
5405	Hegykő	0157/7	szántó		SZ-01	Természetes élőhellyé alakítás
5493	Hegykő	0157/8	szántó		SZ-01	Természetes élőhellyé alakítás
5748	Hegykő	0157/9	szántó		SZ-01	Természetes élőhellyé alakítás

OID	Település	Hrsz	Művelési ág	Erdőrészlet	Kezelési egység	Természetvédelmi célkitűzés
7209	Hegykő	0160/	kivett		ER-04	Gyepek közé ékelődő árokpart/útszegély állapotának javítása szórt tájidegen fák és cserjék eltávolításával
7432	Hegykő	0160/	kivett		ER-04	Gyep helyreállítása idegenhonos fajok dominálta fás-cserjés területen
7210	Hegykő	0160/	kivett		GY-03	Meglévő gyep állapotának javítása szórt tájidegen fák és cserjék eltávolításával
7369	Hegykő	0160/	kivett		GY-03	Meglévő gyep állapotának javítása szórt tájidegen fák és cserjék eltávolításával
7377	Hegykő	0160/	kivett		GY-03	Meglévő gyep állapotának javítása szórt tájidegen fák és cserjék eltávolításával
7378	Hegykő	0160/	kivett		GY-03	Meglévő gyep állapotának javítása szórt tájidegen fák és cserjék eltávolításával
7213	Hegykő	0161/2a	nádas		GY-01	Meglévő gyep és mocsár komplexum állapotának megőrzése és javítása megfelelő gyepkezeléssel
7364	Hegykő	0161/2a	nádas		GY-01	Meglévő mocsár megőrzése és állapotának javítása
7365	Hegykő	0161/2a	nádas		GY-01	Meglévő gyep és mocsár komplexum állapotának megőrzése és javítása megfelelő gyepkezeléssel
7370	Hegykő	0161/2a	nádas		GY-01	Meglévő gyep és mocsár komplexum állapotának megőrzése és javítása megfelelő gyepkezeléssel
7372	Hegykő	0161/2a	nádas		GY-01	Meglévő gyep és mocsár komplexum állapotának megőrzése és javítása megfelelő gyepkezeléssel
7374	Hegykő	0161/2a	nádas		GY-01	Gyep helyreállítása idegenhonos fajok dominálta fás-cserjés területen
6791	Hegykő	0161/2a	nádas		GY-03	Meglévő gyep és mocsár komplexum állapotának megőrzése és javítása megfelelő gyepkezeléssel
6854	Hegykő	0161/2a	nádas		GY-03	Meglévő gyep és mocsár komplexum állapotának megőrzése és javítása megfelelő gyepkezeléssel
6900	Hegykő	0161/2a	nádas		GY-03	Meglévő gyep és mocsár komplexum állapotának megőrzése és javítása megfelelő gyepkezeléssel
7368	Hegykő	0161/2a	nádas		GY-03	Meglévő gyep állapotának javítása szórt tájidegen fák és cserjék eltávolításával
7373	Hegykő	0161/2a	nádas		GY-03	Meglévő gyep állapotának javítása szórt tájidegen fák és cserjék eltávolításával
7375	Hegykő	0161/2a	nádas		GY-03	Meglévő gyep állapotának javítása szórt tájidegen fák és cserjék eltávolításával
7376	Hegykő	0161/2a	nádas		GY-03	Meglévő gyep állapotának javítása szórt tájidegen fák és cserjék eltávolításával
6792	Hegykő	0161/2a	nádas		KE-00	Gyepek közé ékelődő árokpart/útszegély állapotának javítása szórt tájidegen fák és cserjék eltávolításával
7371	Hegykő	0161/2a	nádas		N-01	Meglévő mocsár megőrzése és állapotának javítása
6853	Hegykő	0161/2a	nádas		V-03	Gyepek közé ékelődő árokpart/útszegély állapotának javítása szórt tájidegen fák és cserjék eltávolításával
7384	Hegykő	0161/2a	nádas		V-03	Meglévő vizes élőhely állapotának javítása szórt tájidegen fák és cserjék eltávolításával
7211	Hegykő	0161/2b	kivett		ER-01	Gyepek közé ékelődő árokpart/útszegély állapotának javítása szórt tájidegen fák és cserjék eltávolításával
5765	Hegykő	0161/2b	kivett		V-02	
7310	Hegykő	0161/2c	nádas		ER-01	Gyepek közé ékelődő árokpart/útszegély állapotának javítása szórt tájidegen fák és cserjék eltávolításával
7212	Hegykő	0161/2c	nádas		GY-01	Meglévő gyep és mocsár komplexum állapotának megőrzése és javítása megfelelő gyepkezeléssel

OID	Település	Hrsz	Művelési ág	Erdőrészlet	Kezelési egység	Természetvédelmi célkitűzés
7424	Hegykő	0161/2c	nádas		GY-01	Meglévő gyep és mocsár komplexum állapotának megőrzése és javítása megfelelő gyepkezeléssel
7434	Hegykő	0161/2c	nádas		GY-01	Meglévő gyep állapotának megőrzése és javítása megfelelő gyepkezeléssel
7685	Hegykő	0161/2c	nádas		GY-01	Meglévő gyep és mocsár komplexum állapotának megőrzése és javítása megfelelő gyepkezeléssel
7423	Hegykő	0161/2c	nádas		GY-03	Meglévő gyep állapotának javítása szórt tájidegen fák és cserjék eltávolításával
7429	Hegykő	0161/2c	nádas		GY-03	Meglévő gyep állapotának javítása szórt tájidegen fák és cserjék eltávolításával
7430	Hegykő	0161/2c	nádas		GY-03	Meglévő gyep állapotának javítása szórt tájidegen fák és cserjék eltávolításával
7431	Hegykő	0161/2c	nádas		GY-03	Meglévő gyep állapotának javítása szórt tájidegen fák és cserjék eltávolításával
7427	Hegykő	0161/2c	nádas		N-01	Meglévő mocsár megőrzése és állapotának javítása
7428	Hegykő	0161/2c	nádas		N-01	Meglévő mocsár megőrzése és állapotának javítása
7433	Hegykő	0161/2c	nádas		N-01	Meglévő mocsár megőrzése és állapotának javítása
7311	Hegykő	0161/2c	nádas		V-02	
7425	Hegykő	0161/2c	nádas		V-03	Lecsapoló árok megszüntetése, Meglévő vizes élőhely állapotának megőrzése
7426	Hegykő	0161/2c	nádas		V-03	Lecsapoló árok megszüntetése, Meglévő vizes élőhely állapotának megőrzése
7686	Hegykő	0161/2c	nádas		V-03	Meglévő vizes élőhely állapotának javítása szórt tájidegen fák és cserjék eltávolításával
7320	Hegykő	0250/	nádas		GY-01	Meglévő gyep és mocsár komplexum állapotának megőrzése és javítása megfelelő gyepkezeléssel
5716	Hegykő	0250/	nádas		N-01	Meglévő nádas állapotának megőrzése
7312	Hegykő	0250/	nádas		N-01	Meglévő mocsár megőrzése és állapotának javítása
7315	Hegykő	0250/	nádas		N-01	
7316	Hegykő	0250/	nádas		N-01	Meglévő mocsár megőrzése és állapotának javítása
7317	Hegykő	0250/	nádas		N-01	Meglévő mocsár megőrzése és állapotának javítása
5797	Hegykő	0251/	kivett		N-01	Meglévő nádas állapotának megőrzése
7313	Hegykő	0251/	kivett		N-01	Meglévő mocsár megőrzése és állapotának javítása
7395	Hegykő	0251/	kivett		N-01	Meglévő mocsár megőrzése és állapotának javítása
5723	Hegykő	0252/	nádas		N-01	Meglévő mocsár megőrzése és állapotának javítása
7391	Hegykő	0252/	nádas		N-01	Meglévő mocsár megőrzése és állapotának javítása
7393	Hegykő	0252/	nádas		N-01	Meglévő nádas állapotának megőrzése
5860	Hegykő	0253/	kivett		N-01	Meglévő nádas állapotának megőrzése
7392	Hegykő	0253/	kivett		N-01	Meglévő mocsár megőrzése és állapotának javítása
7394	Hegykő	0253/	kivett		N-01	Meglévő mocsár megőrzése és állapotának javítása
5861	Hegykő	0254/	nádas		N-01	Meglévő mocsár megőrzése és állapotának javítása
7314	Hegykő	0254/	nádas		N-01	Meglévő nádas állapotának megőrzése
6753	Hegykő	0255/	kivett		V-02	
6731	Hegykő	0256/1	nádas		N-01	Meglévő nádas állapotának megőrzése
7307	Hegykő	0256/1	nádas		N-01	Meglévő mocsár megőrzése és állapotának javítása
7308	Hegykő	0256/1	nádas		N-01	Meglévő mocsár megőrzése és állapotának javítása
5466	Hegykő	0256/2	kivett		V-02	Meglévő vizes élőhely állapotának megőrzése
5682	Hegykő	0256/3	kivett		V-02	
5718	Hegykő	0265/	kivett		V-02	

OID	Település	Hrsz	Művelési ág	Erdőrészlet	Kezelési egység	Természetvédelmi célkitűzés
5477	Hegykő	0266/	nádas		N-01	Meglévő nádas állapotának megőrzése
5721	Hegykő	0271/	kivett		V-02	
5763	Hegykő	0272/a	nádas		N-01	Meglévő nádas állapotának megőrzése
5794	Hegykő	0272/b	kivett		V-02	Meglévő vizes élőhely állapotának megőrzése
5715	Hegykő	0286/1	kivett		V-02	
5460	Hegykő	0286/2	kivett		V-02	
5456	Hegykő	0286/3	kivett		V-02	
5689	Hegykő	0286/4	nádas		N-01	Meglévő nádas állapotának megőrzése
5468	Hegykő	0286/5	kivett		V-02	
5771	Hegykő	0286/6	kivett		V-02	
5796	Hegykő	0295/1	kivett		V-02	
5717	Hegykő	0295/2	kivett		V-02	
5859	Hegykő	0295/3	kivett		V-02	
5674	Hegykő	0295/4	kivett		V-02	
5795	Hegykő	0295/5	kivett		V-02	
5406	Hegykő	0295/6	nádas		N-01	
5696	Hegykő	0296/	nádas		N-01	
5770	Hegykő	0297/1	kivett		V-01	
5720	Hegykő	0297/2	nádas		N-01	
5784	Hegykő	0300/	kivett		V-02	
5691	Hegykő	0305/1	kivett		V-01	
5687	Hegykő	0305/2	kivett		V-02	
5401	Hegykő	0305/3	nádas		N-01	
5714	Hegykő	0311/	kivett		V-02	
5694	Hegykő	0312/	nádas		N-01	
5420	Hegykő	0325/	kivett		V-02	
5415	Hegykő	0326/	nádas		N-01	
5739	Hegykő	0331/1a	kivett		V-01	
5853	Hegykő	0331/1b	nádas		N-01	
5467	Hegykő	0331/2	nádas		N-01	
5404	Hegykő	0332/	kivett		V-02	
5683	Hegykő	0334/	nádas		N-01	
5799	Hegykő	0339/1	kivett		V-02	
5680	Hegykő	0339/2	nádas		N-01	Meglévő nádas állapotának megőrzése
5416	Hegykő	0340/	kivett		V-02	
5675	Hegykő	0341/	nádas		N-01	Meglévő nádas állapotának megőrzése
5470	Hegykő	0344/	kivett		V-02	
5476	Hegykő	0345/1	nádas		N-01	Meglévő nádas állapotának megőrzése
5793	Hegykő	0345/2	kivett		V-02	
7379	Hegykő	0345/3	nádas		GY-01	Meglévő gyep és mocsár komplexum állapotának megőrzése és javítása megfelelő gyepkezeléssel

OID	Település	Hrsz	Művelési ág	Erdőrészlet	Kezelési egység	Természetvédelmi célkitűzés
7380	Hegykő	0345/3	nádas		GY-01	Meglévő gyep és mocsár komplexum állapotának megőrzése és javítása megfelelő gyepkezeléssel
7381	Hegykő	0345/3	nádas		GY-01	Meglévő gyep és mocsár komplexum állapotának megőrzése és javítása megfelelő gyepkezeléssel
7382	Hegykő	0345/3	nádas		GY-01	Meglévő gyep és mocsár komplexum állapotának megőrzése és javítása megfelelő gyepkezeléssel
7385	Hegykő	0345/3	nádas		GY-01	Meglévő mocsár megőrzése és állapotának javítása
5798	Hegykő	0345/3	nádas		N-01	Meglévő nádas állapotának megőrzése
7386	Hegykő	0345/3	nádas		N-01	Meglévő mocsár megőrzése és állapotának javítása
7388	Hegykő	0345/3	nádas		N-01	Meglévő mocsár megőrzése és állapotának javítása
7383	Hegykő	0345/3	nádas		V-03	Meglévő vizes élőhely állapotának javítása szórt tájidegen fák és cserjék eltávolításával
5806	Hegykő	047/12	szántó		ER-04	Természetes élőhellyé alakítás
7495	Hegykő	047/12	szántó		GY-04	Meglévő gyep állapotának megőrzése és javítása megfelelő gyepkezeléssel
7494	Hegykő	047/12	szántó		N-02	Meglévő vizes élőhely állapotának javítása
5802	Hegykő	047/13	fásított terület		ER-04	Természetes élőhellyé alakítás
5803	Hegykő	047/14	fásított terület		ER-04	Természetes élőhellyé alakítás
5801	Hegykő	047/15	fásított terület		ER-04	Természetes élőhellyé alakítás
7493	Hegykő	047/15	fásított terület		GY-04	Meglévő gyep állapotának megőrzése és javítása megfelelő gyepkezeléssel
5681	Hegykő	047/16	kivett		N-02	Meglévő vizes élőhely állapotának javítása
7502	Hegykő	047/16	kivett		V-02	Meglévő vizes élőhely állapotának megőrzése
7500	Hegykő	047/17a	nádas		ER-02	Kialakult erdős-cserjés terület megőrzése és állapotának javítása
7501	Hegykő	047/17a	nádas		ER-03	Kialakult erdős-cserjés terület megőrzése és állapotának javítása
7504	Hegykő	047/17a	nádas		ER-04	Természetes élőhellyé alakítás
7505	Hegykő	047/17a	nádas		GY-04	Meglévő gyep állapotának megőrzése és javítása megfelelő gyepkezeléssel
7508	Hegykő	047/17a	nádas		GY-04	Meglévő gyep állapotának megőrzése és javítása megfelelő gyepkezeléssel
7510	Hegykő	047/17a	nádas		KE-00	Nincs természetvédelmi célkitűzés
5699	Hegykő	047/17a	nádas		N-02	Meglévő nádas állapotának megőrzése
7499	Hegykő	047/17a	nádas		N-02	Meglévő vizes élőhely állapotának javítása
7506	Hegykő	047/17a	nádas		N-02	Meglévő vizes élőhely állapotának javítása
7507	Hegykő	047/17a	nádas		N-02	Meglévő vizes élőhely állapotának javítása szórt tájidegen fák és cserjék eltávolításával
7509	Hegykő	047/17a	nádas		N-02	Meglévő vizes élőhely állapotának javítása szórt tájidegen fák és cserjék eltávolításával
5737	Hegykő	047/17b	rét		GY-04	Meglévő gyep állapotának megőrzése és javítása megfelelő gyepkezeléssel
7512	Hegykő	047/17b	rét		N-02	Meglévő vizes élőhely állapotának javítása
6734	Hegykő	047/18	erdő	15/A	ER-04	Természetes élőhellyé alakítás
5727	Hegykő	047/4a	szántó		GY-04	Meglévő gyep állapotának megőrzése és javítása megfelelő gyepkezeléssel
7496	Hegykő	047/4a	szántó		N-02	Meglévő vizes élőhely állapotának javítása
7497	Hegykő	047/4a	szántó		N-02	Meglévő vizes élőhely állapotának javítása
7498	Hegykő	047/4a	szántó		N-02	Meglévő vizes élőhely állapotának javítása
5792	Hegykő	047/4b	rét		N-02	Meglévő vizes élőhely állapotának javítása

OID	Település	Hrsz	Művelési ág	Erdőrészlet	Kezelési egység	Természetvédelmi célkitűzés
5392	Hegykő	047/6a	kivett		KE-00	Természetes élőhellyé alakítás
5395	Hegykő	047/6b	fásított terület		ER-04	Természetes élőhellyé alakítás
5804	Hegykő	047/7	kivett		ER-04	Természetes élőhellyé alakítás
5745	Hegykő	048/	kivett		ER-01	Gyepek közé ékelődő árokpart/útszegély állapotának javítása szórt tájidegen fák és cserjék eltávolításával
5728	Hegykő	049/	kivett		V-03	Gyepek közé ékelődő árokpart/útszegély állapotának javítása szórt tájidegen fák és cserjék eltávolításával
5785	Hegykő	050/1	fásított terület		ER-01	Kialakult erdős-cserjés terület megőrzése és állapotának javítása
7098	Hegykő	050/1	fásított terület		ER-01	Meglévő cserjésedő nádas megőrzése
5685	Hegykő	050/10	legelő		GY-05	Meglévő gyep állapotának megőrzése és javítása megfelelő gyepkezeléssel
5778	Hegykő	050/11a	kivett		ER-01	Gyepek közé ékelődő árokpart/útszegély állapotának javítása szórt tájidegen fák és cserjék eltávolításával
5857	Hegykő	050/11b	kivett		KE-00	
5672	Hegykő	050/11c	kivett		ER-01	Gyepek közé ékelődő árokpart/útszegély állapotának javítása szórt tájidegen fák és cserjék eltávolításával
5863	Hegykő	050/11d	kivett		KE-00	
7090	Hegykő	050/12	rét		ER-04	Mesterséges fasor/fásítás természetességének javítása az tájidegen/inváziós fajok visszaszorításával
5752	Hegykő	050/12	rét		GY-05	Meglévő gyep állapotának megőrzése és javítása megfelelő gyepkezeléssel
7099	Hegykő	050/15	legelő		ER-01	Kialakult erdős-cserjés terület megőrzése és állapotának javítása
7102	Hegykő	050/15	legelő		GY-01	Meglévő gyep állapotának megőrzése és javítása megfelelő gyepkezeléssel
7080	Hegykő	050/15	legelő		GY-04	Gyep helyreállítása idegenhonos fajok dominálta fás-cserjés területen
5760	Hegykő	050/15	legelő		GY-05	Meglévő gyep állapotának megőrzése és javítása megfelelő gyepkezeléssel
7092	Hegykő	050/15	legelő		GY-05	Meglévő gyep állapotának javítása szórt tájidegen fák és cserjék eltávolításával és őshonos cserjék és fák visszaszorításával
7101	Hegykő	050/15	legelő		GY-05	Gyep helyreállítása idegenhonos fajok dominálta fás-cserjés területen
7106	Hegykő	050/15	legelő		GY-05	Gyep helyreállítása idegenhonos fajok dominálta fás-cserjés területen
7107	Hegykő	050/15	legelő		GY-05	Gyep helyreállítása idegenhonos fajok dominálta fás-cserjés területen
7109	Hegykő	050/15	legelő		GY-05	Meglévő gyep állapotának javítása szórt tájidegen fák és cserjék eltávolításával és őshonos cserjék és fák visszaszorításával
7100	Hegykő	050/15	legelő		N-01	Meglévő nádas állapotának megőrzése
7104	Hegykő	050/15	legelő		N-01	Meglévő nádas állapotának megőrzése
7093	Hegykő	050/16	legelő		ER-01	Kialakult erdős-cserjés terület megőrzése és állapotának javítása
5747	Hegykő	050/16	legelő		GY-05	Gyep helyreállítása idegenhonos fajok dominálta fás-cserjés területen
7094	Hegykő	050/16	legelő		GY-05	Meglévő gyep állapotának javítása szórt tájidegen fák és cserjék eltávolításával és őshonos cserjék és fák visszaszorításával
7095	Hegykő	050/16	legelő		GY-05	Meglévő gyep állapotának javítása szórt tájidegen fák és cserjék eltávolításával és őshonos cserjék és fák visszaszorításával
7108	Hegykő	050/16	legelő		GY-05	Meglévő gyep állapotának javítása szórt tájidegen fák és cserjék eltávolításával és őshonos cserjék és fák visszaszorításával
7110	Hegykő	050/16	legelő		GY-05	Gyep helyreállítása idegenhonos fajok dominálta fás-cserjés területen

OID	Település	Hrsz	Művelési ág	Erdőrészlet	Kezelési egység	Természetvédelmi célkitűzés
7096	Hegykő	050/3a	kivett		GY-01	Meglévő gyep és mocsár komplexum állapotának megőrzése és javítása megfelelő gyepkezeléssel
5790	Hegykő	050/3a	kivett		N-01	Meglévő nádas állapotának megőrzése
7097	Hegykő	050/3a	kivett		N-01	Meglévő nádas/telelősásos megőrzése és állapotának javítása szórt tájidegen fák és cserjék eltávolításával
5393	Hegykő	050/3b	rét		N-01	Meglévő nádas állapotának megőrzése
5722	Hegykő	050/5	kivett		V-03	Gyepek közé ékelődő árokpart/útszegély állapotának javítása szórt tájidegen fák és cserjék eltávolításával
5465	Hegykő	050/6	fásított terület		ER-01	Kialakult erdős-cserjés terület megőrzése és állapotának javítása
7077	Hegykő	050/7	legelő		ER-01	Kialakult erdős-cserjés terület megőrzése és állapotának javítása
5764	Hegykő	050/7	legelő		GY-05	Meglévő gyep állapotának megőrzése és javítása megfelelő gyepkezeléssel
7076	Hegykő	050/8	legelő		ER-01	Kialakult erdős-cserjés terület megőrzése és állapotának javítása
5495	Hegykő	050/8	legelő		GY-05	Meglévő gyep állapotának megőrzése és javítása megfelelő gyepkezeléssel
5744	Hegykő	050/9	kivett		GY-05	Meglévő gyep állapotának megőrzése és javítása megfelelő gyepkezeléssel
7078	Hegykő	050/9	kivett		GY-05	Meglévő gyep állapotának megőrzése és javítása megfelelő gyepkezeléssel
7105	Hegykő	051/	legelő		GY-01	Meglévő gyep állapotának megőrzése és javítása megfelelő gyepkezeléssel
5440	Hegykő	051/	legelő		GY-05	Gyep helyreállítása idegenhonos fajok dominálta fás-cserjés területen
7103	Hegykő	051/	legelő		GY-05	Meglévő gyep állapotának megőrzése és javítása megfelelő gyepkezeléssel
5805	Hegykő	066/	kivett		KE-00	
5475	Hegykő	068/	kivett		KE-00	
5403	Hegykő	069/10	szántó		SZ-01	
5710	Hegykő	069/11	szántó		SZ-01	
5486	Hegykő	069/12	szántó		SZ-01	
5754	Hegykő	069/13	szántó		SZ-01	
5480	Hegykő	069/2	kivett		ER-04	Gyepek közé ékelődő árokpart/útszegély állapotának javítása szórt tájidegen fák és cserjék eltávolításával
7063	Hegykő	069/2	kivett		KE-00	
7058	Hegykő	069/3a	legelő		ER-04	Gyepek közé ékelődő árokpart/útszegély állapotának javítása szórt tájidegen fák és cserjék eltávolításával
7059	Hegykő	069/3a	legelő		ER-04	Gyepek közé ékelődő árokpart/útszegély állapotának javítása szórt tájidegen fák és cserjék eltávolításával
7060	Hegykő	069/3a	legelő		ER-04	Gyepek közé ékelődő árokpart/útszegély állapotának javítása szórt tájidegen fák és cserjék eltávolításával
5851	Hegykő	069/3a	legelő		GY-04	Meglévő gyep állapotának megőrzése és javítása megfelelő gyepkezeléssel
7061	Hegykő	069/3a	legelő		GY-04	Meglévő gyep állapotának megőrzése és javítása megfelelő gyepkezeléssel
7064	Hegykő	069/3b	kivett		ER-04	Gyepek közé ékelődő árokpart/útszegély állapotának javítása szórt tájidegen fák és cserjék eltávolításával
5789	Hegykő	069/3b	kivett		GY-04	Meglévő gyep állapotának megőrzése és javítása megfelelő gyepkezeléssel
7062	Hegykő	069/3c	legelő		ER-04	Gyepek közé ékelődő árokpart/útszegély állapotának javítása szórt tájidegen fák és cserjék eltávolításával
5858	Hegykő	069/3c	legelő		GY-04	Meglévő gyep állapotának megőrzése és javítása megfelelő gyepkezeléssel
7072	Hegykő	069/4	kivett		ER-04	Gyep helyreállítása idegenhonos fajok dominálta fás-cserjés területen

OID	Település	Hrsz	Művelési ág	Erdőrészlet	Kezelési egység	Természetvédelmi célkitűzés
5726	Hegykő	069/4	kivett		V-03	Gyepek közé ékelődő árokpart/útszegély állapotának javítása szórt tájidegen fák és cserjék eltávolításával
7065	Hegykő	069/5a	legelő		ER-04	Gyep helyreállítása idegenhonos fajok dominálta fás-cserjés területen
5855	Hegykő	069/5a	legelő		GY-04	Meglévő gyep állapotának megőrzése és javítása megfelelő gyepkezeléssel
5800	Hegykő	069/5b	kivett		ER-04	Gyep helyreállítása idegenhonos fajok dominálta fás-cserjés területen
7066	Hegykő	069/5b	kivett		GY-04	Meglévő gyep állapotának megőrzése és javítása megfelelő gyepkezeléssel
7070	Hegykő	069/5c	legelő		ER-01	Gyep helyreállítása idegenhonos fajok dominálta fás-cserjés területen
7067	Hegykő	069/5c	legelő		ER-04	Gyep helyreállítása idegenhonos fajok dominálta fás-cserjés területen
7068	Hegykő	069/5c	legelő		ER-04	Gyep helyreállítása idegenhonos fajok dominálta fás-cserjés területen
7069	Hegykő	069/5c	legelő		ER-04	Gyep helyreállítása idegenhonos fajok dominálta fás-cserjés területen
7071	Hegykő	069/5c	legelő		ER-04	Gyep helyreállítása idegenhonos fajok dominálta fás-cserjés területen
5868	Hegykő	069/5c	legelő		GY-04	Meglévő gyep állapotának megőrzése és javítása megfelelő gyepkezeléssel
5758	Hegykő	069/6	rét		ER-01	Gyepek közé ékelődő árokpart/útszegély állapotának javítása szórt tájidegen fák és cserjék eltávolításával
5437	Hegykő	069/8	szántó		SZ-01	
5787	Hegykő	069/9	szántó		SZ-01	
5488	Hegykő	070/	kivett		V-03	Gyepek közé ékelődő árokpart/útszegély állapotának javítása szórt tájidegen fák és cserjék eltávolításával
5692	Hegykő	083/	kivett		V-03	Gyepek közé ékelődő árokpart/útszegély állapotának javítása szórt tájidegen fák és cserjék eltávolításával
5455	Hegykő	084/72	kivett		KE-00	
5711	Hegykő	084/73	fásított terület		ER-04	Mesterséges fasor/fásítás természetességének javítása az tájidegen/inváziós fajok visszaszorításával
5786	Hegykő	084/74	kivett		KE-00	
7074	Hegykő	084/75	rét		GY-01	Meglévő vizes élőhely állapotának javítása
5750	Hegykő	084/75	rét		GY-04	Meglévő gyep állapotának megőrzése és javítása megfelelő gyepkezeléssel
7075	Hegykő	084/76	rét		GY-01	Meglévő vizes élőhely állapotának javítása
5469	Hegykő	084/76	rét		GY-04	Meglévő gyep állapotának megőrzése és javítása megfelelő gyepkezeléssel
5741	Hegykő	084/77	kivett		KE-00	Nincs természetvédelmi célkitűzés
6729	Hegykő	084/79	erdő	13/A	ER-04	Természetes élőhellyé alakítás
8337	Hegykő	084/79	erdő	13/A	ER-04	Természetes élőhellyé alakítás
5461	Hegykő	084/82	fásított terület		ER-05	Kialakult erdős-cserjés terület megőrzése és állapotának javítása
8349	Hegykő	084/83	rét		ER-04	Gyep helyreállítása idegenhonos fajok dominálta fás-cserjés területen
8351	Hegykő	084/83	rét		ER-04	Gyep helyreállítása idegenhonos fajok dominálta fás-cserjés területen
5762	Hegykő	084/83	rét		GY-04	Meglévő gyep állapotának megőrzése és javítása megfelelő gyepkezeléssel
8338	Hegykő	084/84	rét		ER-04	Kialakult erdős-cserjés terület megőrzése és állapotának javítása
8347	Hegykő	084/84	rét		ER-04	Gyep helyreállítása idegenhonos fajok dominálta fás-cserjés területen
8350	Hegykő	084/84	rét		ER-04	Gyep helyreállítása idegenhonos fajok dominálta fás-cserjés területen
5759	Hegykő	084/84	rét		GY-04	Meglévő gyep állapotának megőrzése és javítása megfelelő gyepkezeléssel
8348	Hegykő	084/84	rét		GY-04	Meglévő gyep állapotának megőrzése és javítása megfelelő gyepkezeléssel
5679	Hegykő	084/85	kivett		ER-04	Kialakult erdős-cserjés terület megőrzése és állapotának javítása
8342	Hegykő	084/86	rét		ER-01	Kialakult erdős-cserjés terület megőrzése és állapotának javítása

OID	Település	Hrsz	Művelési ág	Erdőrészlet	Kezelési egység	Természetvédelmi célkitűzés
8343	Hegykő	084/86	rét		ER-04	Gyep helyreállítása idegenhonos fajok dominálta fás-cserjés területen
8344	Hegykő	084/86	rét		ER-04	Gyep helyreállítása idegenhonos fajok dominálta fás-cserjés területen
8354	Hegykő	084/86	rét		ER-04	Gyep helyreállítása idegenhonos fajok dominálta fás-cserjés területen
8355	Hegykő	084/86	rét		ER-04	Gyep helyreállítása idegenhonos fajok dominálta fás-cserjés területen
5686	Hegykő	084/86	rét		GY-04	Meglévő gyep állapotának megőrzése és javítása megfelelő gyepkezeléssel
8356	Hegykő	084/86	rét		GY-04	Meglévő gyep állapotának megőrzése és javítása megfelelő gyepkezeléssel
8341	Hegykő	084/87	rét		ER-04	Kialakult erdős-cserjés terület megőrzése és állapotának javítása
8352	Hegykő	084/87	rét		ER-04	Gyep helyreállítása idegenhonos fajok dominálta fás-cserjés területen
8353	Hegykő	084/87	rét		ER-04	Gyep helyreállítása idegenhonos fajok dominálta fás-cserjés területen
5483	Hegykő	084/87	rét		GY-04	Meglévő gyep állapotának megőrzése és javítása megfelelő gyepkezeléssel
8345	Hegykő	084/88	rét		ER-01	Kialakult erdős-cserjés terület megőrzése és állapotának javítása
8340	Hegykő	084/88	rét		ER-04	Kialakult erdős-cserjés terület megőrzése és állapotának javítása
5399	Hegykő	084/88	rét		GY-04	Meglévő gyep állapotának megőrzése és javítása megfelelő gyepkezeléssel
8346	Hegykő	084/89	rét		ER-01	Kialakult erdős-cserjés terület megőrzése és állapotának javítása
8339	Hegykő	084/89	rét		ER-04	Kialakult erdős-cserjés terület megőrzése és állapotának javítása
5730	Hegykő	084/89	rét		GY-04	Meglévő gyep állapotának megőrzése és javítása megfelelő gyepkezeléssel
5690	Hegykő	085/	kivett		V-03	Gyepek közé ékelődő árokpart/útszegély állapotának javítása szórt tájidegen fák és cserjék eltávolításával
5766	Hegykő	088/10	szántó		SZ-01	
5459	Hegykő	088/11	szántó		SZ-01	
5424	Hegykő	088/12	szántó		SZ-01	
5700	Hegykő	088/13	szántó		SZ-01	
5734	Hegykő	088/3	szántó		SZ-01	
5494	Hegykő	088/4	kivett		ER-04	Mesterséges fasor/fásítás természetességének javítása az tájidegen/inváziós fajok visszaszorításával
5409	Hegykő	088/5	rét		ER-04	Mesterséges fasor/fásítás természetességének javítása az tájidegen/inváziós fajok visszaszorításával
5438	Hegykő	088/6	szántó		SZ-01	
5431	Hegykő	088/7	szántó		SZ-01	
5430	Hegykő	088/8	szántó		SZ-01	
5707	Hegykő	088/9	szántó		SZ-01	
5421	Hegykő	096/10	legelő		SZ-01	
5408	Hegykő	096/11	szántó		SZ-01	
5782	Hegykő	096/14	fásított terület		ER-04	Mesterséges fasor/fásítás természetességének javítása az tájidegen/inváziós fajok visszaszorításával
5458	Hegykő	096/16	fásított terület		ER-04	Mesterséges fasor/fásítás természetességének javítása az tájidegen/inváziós fajok visszaszorításával
5708	Hegykő	096/17	fásított terület		ER-04	Mesterséges fasor/fásítás természetességének javítása az tájidegen/inváziós fajok visszaszorításával
5865	Hegykő	096/19	kivett		ER-04	Mesterséges fasor/fásítás természetességének javítása az tájidegen/inváziós fajok visszaszorításával

OID	Település	Hrsz	Művelési ág	Erdőrészlet	Kezelési egység	Természetvédelmi célkitűzés
5446	Hegykő	096/2	kivett		ER-01	Gyepek közé ékelődő árokpart/útszegély állapotának javítása szórt tájidegen fák és cserjék eltávolításával
5866	Hegykő	096/20	szántó		SZ-01	
5742	Hegykő	096/21	szántó		SZ-01	
5457	Hegykő	096/22	szántó		SZ-01	
5402	Hegykő	096/23	szántó		SZ-01	
5743	Hegykő	096/24	kivett		ER-04	Mesterséges fasor/fásítás természetességének javítása az tájidegen/inváziós fajok visszaszorításával
5412	Hegykő	096/25	szántó		SZ-01	
5417	Hegykő	096/26	szántó		SZ-01	
5781	Hegykő	096/27	szántó		SZ-01	
5684	Hegykő	096/28	szántó		SZ-01	
5688	Hegykő	096/29	szántó		SZ-01	
5740	Hegykő	096/30	szántó		SZ-01	
5418	Hegykő	096/31	szántó		SZ-01	
5693	Hegykő	096/32	szántó		SZ-01	
5673	Hegykő	096/33	szántó		SZ-01	
5852	Hegykő	096/34	szántó		SZ-01	
5410	Hegykő	096/35	szántó		SZ-01	
5425	Hegykő	096/36	szántó		SZ-01	
5677	Hegykő	096/37	szántó		SZ-01	
5439	Hegykő	096/38	szántó		SZ-01	
5701	Hegykő	096/39	szántó		SZ-01	
5732	Hegykő	096/4	kivett		KE-00	
5738	Hegykő	096/6	kivett		ER-01	Gyepek közé ékelődő árokpart/útszegély állapotának javítása szórt tájidegen fák és cserjék eltávolításával
5398	Hegykő	096/7	szántó		SZ-01	
5788	Hegykő	096/9a	legelő		SZ-01	
5670	Hegykő	096/9b	szántó		SZ-01	
7751	Hidegség	0177/1	kivett		ER-02	Kialakult erdős-cserjés terület megőrzése és állapotának javítása
7623	Hidegség	0177/1	kivett		ER-04	Meglévő gyep és mocsár komplexum állapotának megőrzése és javítása megfelelő gyepkezeléssel
7740	Hidegség	0177/1	kivett		ER-04	Gyep helyreállítása őshonos cserjék és fák, illetve fásszárú özönnövények borította területen
8372	Hidegség	0177/1	kivett		ER-04	Gyep helyreállítása idegenhonos fajok dominálta fás-cserjés területen
5816	Hidegség	0177/1	kivett		ER-05	Kialakult erdős-cserjés terület megőrzése és állapotának javítása
7682	Hidegség	0177/1	kivett		GY-01	Meglévő gyep és mocsár komplexum állapotának megőrzése és javítása megfelelő gyepkezeléssel
7727	Hidegség	0177/1	kivett		GY-01	Meglévő gyep és mocsár komplexum állapotának megőrzése és javítása megfelelő gyepkezeléssel
7728	Hidegség	0177/1	kivett		GY-01	Meglévő gyep és mocsár komplexum állapotának megőrzése és javítása megfelelő gyepkezeléssel

OID	Település	Hrsz	Művelési ág	Erdőrészlet	Kezelési egység	Természetvédelmi célkitűzés
7731	Hidegség	0177/1	kivett		GY-01	Meglévő gyep állapotának megőrzése és javítása megfelelő gyepkezeléssel
7732	Hidegség	0177/1	kivett		GY-01	Meglévő gyep állapotának megőrzése és javítása megfelelő gyepkezeléssel
7750	Hidegség	0177/1	kivett		GY-01	Meglévő gyep és mocsár komplexum állapotának megőrzése és javítása megfelelő gyepkezeléssel
7752	Hidegség	0177/1	kivett		GY-01	Meglévő gyep állapotának megőrzése és javítása megfelelő gyepkezeléssel
7755	Hidegség	0177/1	kivett		GY-01	Meglévő gyep és mocsár komplexum állapotának megőrzése és javítása megfelelő gyepkezeléssel
7734	Hidegség	0177/1	kivett		GY-04	Meglévő gyep állapotának megőrzése és javítása megfelelő gyepkezeléssel
8373	Hidegség	0177/1	kivett		GY-04	Gyep helyreállítása őshonos cserjék és fák, illetve fásszárú özönnövények borította területen
7730	Hidegség	0177/1	kivett		GY-05	Meglévő gyep állapotának megőrzése és javítása megfelelő gyepkezeléssel
7733	Hidegség	0177/1	kivett		GY-05	Meglévő gyep állapotának javítása szórt tájidegen fák és cserjék eltávolításával és őshonos cserjék és fák visszaszorításával
7767	Hidegség	0177/1	kivett		GY-05	Meglévő gyep állapotának megőrzése és javítása megfelelő gyepkezeléssel
7625	Hidegség	0177/1	kivett		KE-00	Nincs természetvédelmi célkitűzés
7720	Hidegség	0177/1	kivett		V-03	Meglévő vizes élőhely állapotának javítása szórt tájidegen fák és cserjék eltávolításával
7721	Hidegség	0177/2a	nádas		ER-01	Gyepek közé ékelődő árokpart/útszegély állapotának javítása szórt tájidegen fák és cserjék eltávolításával
7722	Hidegség	0177/2a	nádas		ER-01	Gyepek közé ékelődő árokpart/útszegély állapotának javítása szórt tájidegen fák és cserjék eltávolításával
7768	Hidegség	0177/2a	nádas		ER-01	Gyepek közé ékelődő árokpart/útszegély állapotának javítása szórt tájidegen fák és cserjék eltávolításával
7412	Hidegség	0177/2a	nádas		ER-02	Kialakult erdős-cserjés terület megőrzése és állapotának javítása
7417	Hidegség	0177/2a	nádas		ER-02	Kialakult erdős-cserjés terület megőrzése és állapotának javítása
7769	Hidegség	0177/2a	nádas		ER-04	Gyep helyreállítása idegenhonos fajok dominálta fás-cserjés területen
7413	Hidegség	0177/2a	nádas		ER-05	Kialakult erdős-cserjés terület megőrzése és állapotának javítása
5908	Hidegség	0177/2a	nádas		GY-01	Meglévő gyep és mocsár komplexum állapotának megőrzése és javítása megfelelő gyepkezeléssel
7414	Hidegség	0177/2a	nádas		GY-01	Meglévő gyep és mocsár komplexum állapotának megőrzése és javítása megfelelő gyepkezeléssel
7418	Hidegség	0177/2a	nádas		GY-01	Meglévő gyep állapotának megőrzése és javítása megfelelő gyepkezeléssel
7419	Hidegség	0177/2a	nádas		GY-01	Meglévő gyep állapotának megőrzése és javítása megfelelő gyepkezeléssel
7421	Hidegség	0177/2a	nádas		GY-01	Meglévő gyep állapotának megőrzése és javítása megfelelő gyepkezeléssel
7622	Hidegség	0177/2a	nádas		GY-01	Meglévő gyep és mocsár komplexum állapotának megőrzése és javítása megfelelő gyepkezeléssel
7724	Hidegség	0177/2a	nádas		GY-01	Meglévő gyep állapotának megőrzése és javítása megfelelő gyepkezeléssel
7726	Hidegség	0177/2a	nádas		GY-01	Meglévő gyep állapotának megőrzése és javítása megfelelő gyepkezeléssel
7719	Hidegség	0177/2a	nádas		GY-04	Gyepek közé ékelődő árokpart/útszegély állapotának javítása szórt tájidegen fák és cserjék eltávolításával
7725	Hidegség	0177/2a	nádas		GY-04	Meglévő gyep állapotának megőrzése és javítása megfelelő gyepkezeléssel

OID	Település	Hrsz	Művelési ág	Erdőrészlet	Kezelési egység	Természetvédelmi célkitűzés
7729	Hidegség	0177/2a	nádas		GY-05	Meglévő gyep állapotának javítása szórt tájidegen fák és cserjék eltávolításával és őshonos cserjék és fák visszaszorításával
7624	Hidegség	0177/2a	nádas		KE-00	Nincs természetvédelmi célkitűzés
7415	Hidegség	0177/2a	nádas		N-01	Meglévő cserjésedő nádas megőrzése
7416	Hidegség	0177/2a	nádas		N-01	Meglévő gyep és mocsár komplexum állapotának megőrzése és javítása megfelelő gyepkezeléssel
7420	Hidegség	0177/2a	nádas		N-01	Meglévő mocsár megőrzése és állapotának javítása
7723	Hidegség	0177/2a	nádas		N-01	Meglévő mocsár megőrzése és állapotának javítása
7717	Hidegség	0177/2a	nádas		V-03	Meglévő vizes élőhely állapotának javítása szórt tájidegen fák és cserjék eltávolításával
5929	Hidegség	0177/2b	kivett		V-03	Meglévő vizes élőhely állapotának megőrzése
5982	Hidegség	0177/2c	nádas		GY-01	Meglévő gyep és mocsár komplexum állapotának megőrzése és javítása megfelelő gyepkezeléssel
7681	Hidegség	0177/2c	nádas		GY-01	Meglévő gyep és mocsár komplexum állapotának megőrzése és javítása megfelelő gyepkezeléssel
7683	Hidegség	0177/2c	nádas		GY-01	
5906	Hidegség	0177/2d	nádas		N-01	Meglévő mocsár megőrzése és állapotának javítása
7405	Hidegség	0178/	nádas		ER-02	Meglévő cserjésedő nádas megőrzése
7409	Hidegség	0178/	nádas		ER-02	Kialakult erdős-cserjés terület megőrzése és állapotának javítása
7411	Hidegség	0178/	nádas		ER-02	Kialakult erdős-cserjés terület megőrzése és állapotának javítása
7408	Hidegség	0178/	nádas		GY-01	Meglévő gyep és mocsár komplexum állapotának megőrzése és javítása megfelelő gyepkezeléssel
7410	Hidegség	0178/	nádas		GY-01	Meglévő gyep és mocsár komplexum állapotának megőrzése és javítása megfelelő gyepkezeléssel
7422	Hidegség	0178/	nádas		GY-01	Meglévő gyep állapotának megőrzése és javítása megfelelő gyepkezeléssel
7399	Hidegség	0178/	nádas		N-01	Meglévő mocsár megőrzése és állapotának javítása
7401	Hidegség	0178/	nádas		N-01	Meglévő gyep és mocsár komplexum állapotának megőrzése és javítása megfelelő gyepkezeléssel
7404	Hidegség	0178/	nádas		N-01	Meglévő mocsár megőrzése és állapotának javítása
7406	Hidegség	0178/	nádas		N-01	Meglévő cserjésedő nádas megőrzése
7407	Hidegség	0178/	nádas		N-01	Meglévő gyep és mocsár komplexum állapotának megőrzése és javítása megfelelő gyepkezeléssel
7744	Hidegség	0178/	nádas		N-01	Meglévő mocsár megőrzése és állapotának javítása
7747	Hidegség	0178/	nádas		N-01	Meglévő mocsár megőrzése és állapotának javítása
7748	Hidegség	0178/	nádas		N-01	Meglévő mocsár megőrzése és állapotának javítása
7749	Hidegség	0178/	nádas		N-01	Meglévő gyep és mocsár komplexum állapotának megőrzése és javítása megfelelő gyepkezeléssel
5969	Hidegség	0178/	nádas		N-02	
5845	Hidegség	0183/	kivett		V-02	Nádasban lévő főcsatorna fenntartása
5965	Hidegség	0184/	nádas		N-01	Meglévő nádas állapotának megőrzése
5910	Hidegség	0189/	kivett		V-02	Nádasban lévő főcsatorna fenntartása

OID	Település	Hrsz	Művelési ág	Erdőrészlet	Kezelési egység	Természetvédelmi célkitűzés
5916	Hidegség	019/2	kivett		ER-01	Gyepek közé ékelődő árokpart/útszegély állapotának javítása szórt tájidegen fák és cserjék eltávolításával
7541	Hidegség	019/3	rét		ER-01	Gyepek közé ékelődő árokpart/útszegély állapotának javítása szórt tájidegen fák és cserjék eltávolításával
5872	Hidegség	019/3	rét		GY-04	Meglévő gyep állapotának megőrzése és javítása megfelelő gyepkezeléssel
7542	Hidegség	019/3	rét		GY-04	Meglévő gyep állapotának megőrzése és javítása megfelelő gyepkezeléssel
7543	Hidegség	019/3	rét		GY-04	Meglévő gyep állapotának megőrzése és javítása megfelelő gyepkezeléssel
7544	Hidegség	019/3	rét		GY-04	Meglévő gyep állapotának megőrzése és javítása megfelelő gyepkezeléssel
7545	Hidegség	019/3	rét		GY-04	Meglévő gyep állapotának megőrzése és javítása megfelelő gyepkezeléssel
7546	Hidegség	019/3	rét		GY-04	Gyep helyreállítása őshonos cserjék és fák, illetve fásszárú özönnövények borította területen
7567	Hidegség	019/4a	rét		ER-01	Kialakult erdős-cserjés terület megőrzése és állapotának javítása
7595	Hidegség	019/4a	rét		ER-01	Gyepek közé ékelődő árokpart/útszegély állapotának javítása szórt tájidegen fák és cserjék eltávolításával
5962	Hidegség	019/4a	rét		GY-04	Meglévő gyep állapotának megőrzése és javítása megfelelő gyepkezeléssel
7578	Hidegség	019/4a	rét		GY-04	Meglévő gyep állapotának megőrzése és javítása megfelelő gyepkezeléssel
7605	Hidegség	019/4a	rét		GY-04	Meglévő gyep állapotának megőrzése és javítása megfelelő gyepkezeléssel
7606	Hidegség	019/4a	rét		GY-04	Meglévő gyep állapotának megőrzése és javítása megfelelő gyepkezeléssel
7579	Hidegség	019/4a	rét		N-01	Meglévő nádas állapotának megőrzése
5946	Hidegség	019/4b	kivett		ER-01	Kialakult erdős-cserjés terület megőrzése és állapotának javítása
7530	Hidegség	019/6	rét		ER-01	Gyepek közé ékelődő árokpart/útszegély állapotának javítása szórt tájidegen fák és cserjék eltávolításával
7533	Hidegség	019/6	rét		ER-01	Gyepek közé ékelődő árokpart/útszegély állapotának javítása szórt tájidegen fák és cserjék eltávolításával
5813	Hidegség	019/6	rét		GY-04	Gyep helyreállítása elművelt (szőlő, szántó) vagy roncsolt területen
7531	Hidegség	019/6	rét		GY-04	Meglévő gyep állapotának megőrzése és javítása megfelelő gyepkezeléssel
7532	Hidegség	019/6	rét		GY-04	Gyep helyreállítása elművelt (szőlő, szántó) vagy roncsolt területen
7584	Hidegség	019/7	kivett		ER-01	Kialakult erdős-cserjés terület megőrzése és állapotának javítása
7591	Hidegség	019/7	kivett		ER-02	Meglévő cserjésedő nádas megőrzése
7592	Hidegség	019/7	kivett		ER-02	Meglévő cserjésedő nádas megőrzése
7585	Hidegség	019/7	kivett		GY-04	Meglévő gyep állapotának megőrzése és javítása megfelelő gyepkezeléssel
7588	Hidegség	019/7	kivett		GY-04	Gyep helyreállítása őshonos cserjék és fák borította területen
7581	Hidegség	019/7	kivett		KE-00	Nincs természetvédelmi célkitűzés
7583	Hidegség	019/7	kivett		KE-00	Nincs természetvédelmi célkitűzés
7586	Hidegség	019/7	kivett		N-01	Meglévő nádas állapotának megőrzése
7590	Hidegség	019/7	kivett		N-01	Meglévő nádas állapotának megőrzése
7593	Hidegség	019/7	kivett		N-01	Meglévő cserjésedő nádas megőrzése
7594	Hidegség	019/7	kivett		N-01	Meglévő cserjésedő nádas megőrzése
7587	Hidegség	019/7	kivett		V-02	Meglévő vizes élőhely állapotának megőrzése
7589	Hidegség	019/7	kivett		V-02	Meglévő vizes élőhely állapotának megőrzése
7552	Hidegség	019/8a	rét		ER-01	Kialakult erdős-cserjés terület megőrzése és állapotának javítása
7556	Hidegség	019/8a	rét		ER-01	Kialakult erdős-cserjés terület megőrzése és állapotának javítása

OID	Település	Hrsz	Művelési ág	Erdőrészlet	Kezelési egység	Természetvédelmi célkitűzés
7557	Hidegség	019/8a	rét		ER-01	Kialakult erdős-cserjés terület megőrzése és állapotának javítása
7558	Hidegség	019/8a	rét		ER-01	Kialakult erdős-cserjés terület megőrzése és állapotának javítása
7565	Hidegség	019/8a	rét		ER-01	Kialakult erdős-cserjés terület megőrzése és állapotának javítása
7566	Hidegség	019/8a	rét		ER-01	Kialakult erdős-cserjés terület megőrzése és állapotának javítása
7570	Hidegség	019/8a	rét		ER-01	Kialakult erdős-cserjés terület megőrzése és állapotának javítása
7573	Hidegség	019/8a	rét		ER-01	Kialakult erdős-cserjés terület megőrzése és állapotának javítása, a megmaradt gyepfoltok megőrzésével
7575	Hidegség	019/8a	rét		ER-01	Kialakult erdős-cserjés terület megőrzése és állapotának javítása
7576	Hidegség	019/8a	rét		GY-01	Meglévő gyep állapotának megőrzése és javítása megfelelő gyepkezeléssel
5898	Hidegség	019/8a	rét		GY-04	Meglévő gyep állapotának megőrzése és javítása megfelelő gyepkezeléssel
7553	Hidegség	019/8a	rét		GY-04	
7559	Hidegség	019/8a	rét		GY-04	Meglévő gyep állapotának megőrzése és javítása megfelelő gyepkezeléssel
7560	Hidegség	019/8a	rét		GY-04	Meglévő gyep állapotának megőrzése és javítása megfelelő gyepkezeléssel
7561	Hidegség	019/8a	rét		GY-04	Meglévő gyep állapotának megőrzése és javítása megfelelő gyepkezeléssel
7562	Hidegség	019/8a	rét		GY-04	Meglévő gyep állapotának megőrzése és javítása megfelelő gyepkezeléssel
7563	Hidegség	019/8a	rét		GY-04	Meglévő gyep állapotának megőrzése és javítása megfelelő gyepkezeléssel
7564	Hidegség	019/8a	rét		GY-04	Meglévő gyep állapotának megőrzése és javítása megfelelő gyepkezeléssel
7571	Hidegség	019/8a	rét		GY-04	Gyep helyreállítása őshonos cserjék és fák borította területen
7572	Hidegség	019/8a	rét		GY-04	Gyep helyreállítása őshonos cserjék és fák borította területen
7574	Hidegség	019/8a	rét		GY-04	Gyep helyreállítása őshonos cserjék és fák borította területen
7577	Hidegség	019/8a	rét		GY-04	Gyep helyreállítása őshonos cserjék és fák, illetve lágyszárú özönnövények borította területen
7580	Hidegség	019/8a	rét		GY-04	Gyep helyreállítása őshonos cserjék és fák borította területen
7555	Hidegség	019/8a	rét		KE-00	Nincs természetvédelmi célkitűzés
5964	Hidegség	019/8b	kivett		ER-01	Gyepek közé ékelődő árokpart/útszegély állapotának javítása szórt tájidegen fák és cserjék eltávolításával
7538	Hidegség	019/8c	rét		ER-01	Gyepek közé ékelődő árokpart/útszegély állapotának javítása szórt tájidegen fák és cserjék eltávolításával
7569	Hidegség	019/8c	rét		ER-01	Kialakult erdős-cserjés terület megőrzése és állapotának javítása
5904	Hidegség	019/8c	rét		GY-04	Meglévő gyep állapotának megőrzése és javítása megfelelő gyepkezeléssel
7539	Hidegség	019/8c	rét		GY-04	Meglévő gyep állapotának megőrzése és javítása megfelelő gyepkezeléssel
5963	Hidegség	019/8d	nádas		ER-01	Kialakult erdős-cserjés terület megőrzése és állapotának javítása
7582	Hidegség	019/8d	nádas		KE-00	Nincs természetvédelmi célkitűzés
7568	Hidegség	019/8f	rét		ER-01	Kialakult erdős-cserjés terület megőrzése és állapotának javítása
5972	Hidegség	019/8f	rét		GY-04	Meglévő gyep állapotának megőrzése és javítása megfelelő gyepkezeléssel
7540	Hidegség	019/8f	rét		GY-04	Meglévő gyep állapotának megőrzése és javítása megfelelő gyepkezeléssel
7551	Hidegség	019/8g	rét		ER-01	Kialakult erdős-cserjés terület megőrzése és állapotának javítása
5978	Hidegség	019/8g	rét		GY-04	Meglévő gyep állapotának megőrzése és javítása megfelelő gyepkezeléssel
7534	Hidegség	019/8g	rét		GY-04	Meglévő gyep állapotának megőrzése és javítása megfelelő gyepkezeléssel
7535	Hidegség	019/8g	rét		GY-04	Meglévő gyep állapotának megőrzése és javítása megfelelő gyepkezeléssel
7536	Hidegség	019/8g	rét		GY-04	Meglévő gyep állapotának megőrzése és javítása megfelelő gyepkezeléssel

OID	Település	Hrsz	Művelési ág	Erdőrészlet	Kezelési egység	Természetvédelmi célkitűzés
7547	Hidegség	019/8g	rét		GY-04	Gyep helyreállítása őshonos cserjék és fák, illetve lágyszárú özönnövények borította területen
7549	Hidegség	019/8g	rét		GY-04	Gyep helyreállítása őshonos cserjék és fák, illetve lágyszárú özönnövények borította területen
7537	Hidegség	019/8g	rét		KE-00a	Gyep helyreállítása elművelt (szőlő, szántó) vagy roncsolt területen
7548	Hidegség	019/8g	rét		KE-00a	Gyep helyreállítása elművelt (szőlő, szántó) vagy roncsolt területen
5951	Hidegség	019/8h	rét		KE-00a	Gyep helyreállítása elművelt (szőlő, szántó) vagy roncsolt területen
5949	Hidegség	019/8j	rét		KE-00a	Gyep helyreállítása elművelt (szőlő, szántó) vagy roncsolt területen
5850	Hidegség	019/8k	kivett		KE-00a	Gyep helyreállítása elművelt (szőlő, szántó) vagy roncsolt területen
5960	Hidegség	0190/1	nádas		N-01	Meglévő nádas állapotának megőrzése
5954	Hidegség	0190/2	kivett		V-02	Nádasban lévő főcsatorna fenntartása
5847	Hidegség	0190/3	kivett		V-02	Nádasban lévő főcsatorna fenntartása
5927	Hidegség	0195/1	kivett		N-01	Meglévő nádas állapotának megőrzése
5881	Hidegség	0195/3	nádas		N-01	Meglévő nádas állapotának megőrzése
5882	Hidegség	0195/4	kivett		V-02	Nádasban lévő főcsatorna fenntartása
5833	Hidegség	0205/3	kivett		V-02	Nádasban lévő főcsatorna fenntartása
5940	Hidegség	0205/4	kivett		V-02	Nádasban lévő főcsatorna fenntartása
7397	Hidegség	0206/	nádas		N-01	Meglévő mocsár megőrzése és állapotának javítása
5942	Hidegség	0206/	nádas		N-02	
5875	Hidegség	0212/1	nádas		N-01	Meglévő nádas állapotának megőrzése
5905	Hidegség	0212/2	kivett		V-02	Nádasban lévő főcsatorna fenntartása
5943	Hidegség	0219/1	kivett		V-02	Nádasban lévő főcsatorna fenntartása
5846	Hidegség	0219/2	nádas		N-01	Meglévő nádas állapotának megőrzése
5844	Hidegség	0219/3	kivett		V-02	Nádasban lévő főcsatorna fenntartása
5947	Hidegség	0219/4a	nádas		N-01	Meglévő nádas állapotának megőrzése
5914	Hidegség	0219/4b	kivett		N-01	Meglévő nádas állapotának megőrzése
5944	Hidegség	0219/4c	kivett		V-02	Meglévő vizes élőhely állapotának megőrzése
5983	Hidegség	0219/4d	kivett		N-01	Meglévő nádas állapotának megőrzése
5901	Hidegség	0219/4f	kivett		N-01	Meglévő nádas állapotának megőrzése
5931	Hidegség	0219/4g	kivett		N-01	Meglévő nádas állapotának megőrzése
5952	Hidegség	0219/4h	kivett		N-01	Meglévő nádas állapotának megőrzése
5809	Hidegség	0219/5	kivett		V-02	Meglévő vizes élőhely állapotának megőrzése
5834	Hidegség	0219/6	kivett		V-02	Nádasban lévő főcsatorna fenntartása
5887	Hidegség	0219/7	kivett		V-02	Meglévő vizes élőhely állapotának megőrzése
5937	Hidegség	0219/8a	kivett		V-02	Meglévő vizes élőhely állapotának megőrzése
5879	Hidegség	0219/8b	nádas		N-01	Meglévő nádas állapotának megőrzése
5837	Hidegség	022/	rét		KE-00a	Gyep helyreállítása elművelt (szőlő, szántó) vagy roncsolt területen
5923	Hidegség	023/	kivett		KE-00a	Gyep helyreállítása elművelt (szőlő, szántó) vagy roncsolt területen
5967	Hidegség	0239/	kivett		V-02	Nádasban lévő főcsatorna fenntartása
5993	Hidegség	024/	kivett		GY-04	Meglévő gyep állapotának megőrzése és javítása megfelelő gyepkezeléssel
7550	Hidegség	024/	kivett		KE-00a	Gyep helyreállítása elművelt (szőlő, szántó) vagy roncsolt területen
5903	Hidegség	0240/1a	nádas		N-01	Meglévő nádas állapotának megőrzése

OID	Település	Hrsz	Művelési ág	Erdőrészlet	Kezelési egység	Természetvédelmi célkitűzés
5878	Hidegség	0240/1b	kivett		N-01	Meglévő nádas állapotának megőrzése
5842	Hidegség	0240/2	kivett		V-02	
5877	Hidegség	0240/3	kivett		V-02	Meglévő vizes élőhely állapotának megőrzése
5971	Hidegség	0240/4	nádas		N-01	
5843	Hidegség	0243/	kivett		V-02	Nádasban lévő főcsatorna fenntartása
5848	Hidegség	0244/	nádas		N-01	
5840	Hidegség	0249/2	kivett		V-02	Nádasban lévő főcsatorna fenntartása
5907	Hidegség	0249/3	kivett		V-02	
5970	Hidegség	0249/4	kivett		V-02	
5838	Hidegség	0249/5	kivett		V-02	Nádasban lévő főcsatorna fenntartása
5836	Hidegség	0250/	nádas		N-01	
5958	Hidegség	0251/1	kivett		V-02	
5902	Hidegség	0251/2	kivett		V-01	
5957	Hidegség	0252/	nádas		N-01	
5996	Hidegség	027/	kivett		GY-04	Gyep helyreállítása elművelt (szőlő, szántó) vagy roncsolt területen
5926	Hidegség	032/12	kivett		KE-00	Nincs természetvédelmi célkitűzés
5966	Hidegség	032/13	kivett		ER-04	Meglévő gyep és mocsár komplexum állapotának megőrzése és javítása megfelelő gyepkezeléssel
5939	Hidegség	032/14	rét		GY-04	Meglévő gyep állapotának megőrzése és javítása megfelelő gyepkezeléssel
5924	Hidegség	032/15	rét		GY-04	Meglévő gyep állapotának megőrzése és javítása megfelelő gyepkezeléssel
7522	Hidegség	032/15	rét		GY-04	Gyep helyreállítása idegenhonos fajok dominálta fás-cserjés területen
5976	Hidegség	032/17	szántó		SZ-02	Természetes élőhellyé alakítás
5915	Hidegség	032/18	szántó		SZ-02	Természetes élőhellyé alakítás
5911	Hidegség	032/19	fásított terület		ER-01	Gyepek közé ékelődő árokpart/útszegély állapotának javítása szórt tájidegen fák és cserjék eltávolításával
5989	Hidegség	032/2	kivett		ER-01	Gyepek közé ékelődő árokpart/útszegély állapotának javítása szórt tájidegen fák és cserjék eltávolításával
5955	Hidegség	032/21	kivett		ER-01	Kialakult erdős-cserjés terület megőrzése és állapotának javítása
5829	Hidegség	032/22	szántó		SZ-02	Természetes élőhellyé alakítás
7524	Hidegség	032/24	szántó		GY-04	Meglévő gyep állapotának megőrzése és javítása megfelelő gyepkezeléssel
5997	Hidegség	032/24	szántó		SZ-02	Természetes élőhellyé alakítás
5835	Hidegség	032/25	szántó		SZ-02	Természetes élőhellyé alakítás
5936	Hidegség	032/26	szántó		SZ-02	Természetes élőhellyé alakítás
5874	Hidegség	032/27	szántó		SZ-02	Természetes élőhellyé alakítás
7621	Hidegség	032/28	szántó		GY-04	Természetes élőhellyé alakítás
5811	Hidegség	032/28	szántó		SZ-02	Természetes élőhellyé alakítás
7620	Hidegség	032/29	szántó		GY-04	Természetes élőhellyé alakítás
5934	Hidegség	032/29	szántó		SZ-02	Természetes élőhellyé alakítás
5807	Hidegség	032/3	kivett		ER-04	Meglévő gyep és mocsár komplexum állapotának megőrzése és javítása megfelelő gyepkezeléssel
5918	Hidegség	032/30	szántó		SZ-02	Természetes élőhellyé alakítás
5808	Hidegség	032/31	szántó		SZ-02	Természetes élőhellyé alakítás

OID	Település	Hrsz	Művelési ág	Erdőrészlet	Kezelési egység	Természetvédelmi célkitűzés
5832	Hidegség	032/32	rét		GY-04	Meglévő gyep állapotának megőrzése és javítása megfelelő gyepkezeléssel
5961	Hidegség	032/34	szántó		SZ-02	Természetes élőhellyé alakítás
5991	Hidegség	032/35	szántó		SZ-02	Természetes élőhellyé alakítás
5930	Hidegség	032/5	kivett		ER-01	Gyepek közé ékelődő árokpart/útszegély állapotának javítása szórt tájidegen fák és cserjék eltávolításával
7618	Hidegség	032/5	kivett		KE-00	Gyepek közé ékelődő árokpart/útszegély állapotának javítása szórt tájidegen fák és cserjék eltávolításával
5876	Hidegség	032/6	kivett		ER-01	Kialakult erdős-cserjés terület megőrzése és állapotának javítása
5933	Hidegség	032/8	kivett		ER-01	Gyepek közé ékelődő árokpart/útszegély állapotának javítása szórt tájidegen fák és cserjék eltávolításával
5959	Hidegség	032/9	fásított terület		ER-01	Gyepek közé ékelődő árokpart/útszegély állapotának javítása szórt tájidegen fák és cserjék eltávolításával
7619	Hidegség	032/9	fásított terület		GY-04	Természetes élőhellyé alakítás
5899	Hidegség	033/	kivett		KE-00	Nincs természetvédelmi célkitűzés
5941	Hidegség	039/	kivett		KE-00	Nincs természetvédelmi célkitűzés
5815	Hidegség	040/	kivett		KE-00	Nincs természetvédelmi célkitűzés
7770	Hidegség	041/1	rét		ER-02	Gyep helyreállítása őshonos cserjék és fák, illetve lágyszárú özönnövények borította területen
5828	Hidegség	041/1	rét		GY-04	Meglévő gyep állapotának megőrzése és javítása megfelelő gyepkezeléssel
5928	Hidegség	041/10	fásított terület		ER-05	Kialakult erdős-cserjés terület megőrzése és állapotának javítása, a megmaradt gyepfoltok megőrzésével
8359	Hidegség	041/10	fásított terület		ER-05	Jellegtelen, őshonos fafajú erdő természetességének javítása
7636	Hidegség	041/10	fásított terület		KE-00	Nincs természetvédelmi célkitűzés
5823	Hidegség	041/11	rét		ER-05	Jellegtelen, őshonos fafajú erdő természetességének javítása
5812	Hidegség	041/12	szántó		ER-05	Kialakult erdős-cserjés terület megőrzése és állapotának javítása, a megmaradt gyepfoltok megőrzésével
8375	Hidegség	041/12	szántó		GY-04	yep helyreállítása őshonos cserjék és fák, illetve lágyszárú özönnövények borította területen
5968	Hidegség	041/13	rét		ER-05	Kialakult erdős-cserjés terület megőrzése és állapotának javítása, a megmaradt gyepfoltok megőrzésével
5831	Hidegség	041/14	szántó		ER-04	Gyep helyreállítása idegenhonos fajok dominálta fás-cserjés területen
8364	Hidegség	041/14	szántó		GY-04	Meglévő gyep állapotának megőrzése és javítása megfelelő gyepkezeléssel
8369	Hidegség	041/15	rét		ER-04	Gyep helyreállítása idegenhonos fajok dominálta fás-cserjés területen
8370	Hidegség	041/15	rét		ER-04	Gyep helyreállítása idegenhonos fajok dominálta fás-cserjés területen
8371	Hidegség	041/15	rét		ER-04	Gyep helyreállítása idegenhonos fajok dominálta fás-cserjés területen
5935	Hidegség	041/15	rét		GY-04	Gyep helyreállítása őshonos cserjék és fák, illetve fásszárú özönnövények borította területen
8363	Hidegség	041/15	rét		GY-04	Meglévő gyep állapotának megőrzése és javítása megfelelő gyepkezeléssel
8365	Hidegség	041/15	rét		GY-04	Meglévő gyep állapotának megőrzése és javítása megfelelő gyepkezeléssel
8366	Hidegség	041/15	rét		GY-04	Meglévő gyep állapotának megőrzése és javítása megfelelő gyepkezeléssel
5886	Hidegség	041/16	kivett		ER-01	Gyepek közé ékelődő árokpart/útszegély állapotának javítása szórt tájidegen fák és cserjék eltávolításával; Lecsapoló árok megszüntetése

OID	Település	Hrsz	Művelési ág	Erdőrészlet	Kezelési egység	Természetvédelmi célkitűzés
8361	Hidegség	041/16	kivett		ER-01	Gyepek közé ékelődő árokpart/útszegély állapotának javítása szórt tájidegen fák és cserjék eltávolításával; Lecsapoló árok megszüntetése
8360	Hidegség	041/16	kivett		GY-04	Meglévő gyep állapotának megőrzése és javítása megfelelő gyepkezeléssel
8367	Hidegség	041/17	rét		ER-01	Kialakult erdős-cserjés terület megőrzése és állapotának javítása
7676	Hidegség	041/17	rét		ER-05	Gyep helyreállítása őshonos cserjék és fák, illetve fásszárú özönnövények borította területen
5974	Hidegség	041/17	rét		GY-04	Meglévő gyep állapotának megőrzése és javítása megfelelő gyepkezeléssel
8362	Hidegség	041/17	rét		GY-04	Meglévő gyep állapotának megőrzése és javítása megfelelő gyepkezeléssel
8368	Hidegség	041/17	rét		GY-04	Gyep helyreállítása lágyszárú özönnövények borította területen
7632	Hidegség	041/17	rét		KE-00	Nincs természetvédelmi célkitűzés
7633	Hidegség	041/17	rét		KE-00	Nincs természetvédelmi célkitűzés
5925	Hidegség	041/18	fásított terület		ER-05	Kialakult erdős-cserjés terület megőrzése és állapotának javítása
7634	Hidegség	041/18	fásított terület		KE-00	Nincs természetvédelmi célkitűzés
5986	Hidegség	041/19	fásított terület		ER-05	Kialakult erdős-cserjés terület megőrzése és állapotának javítása
7631	Hidegség	041/19	fásított terület		KE-00	Nincs természetvédelmi célkitűzés
5830	Hidegség	041/20	fásított terület		ER-05	Kialakult erdős-cserjés terület megőrzése és állapotának javítása
7629	Hidegség	041/20	fásított terület		KE-00	Nincs természetvédelmi célkitűzés
7677	Hidegség	041/21	rét		ER-01	Kialakult erdős-cserjés terület megőrzése és állapotának javítása
7678	Hidegség	041/21	rét		ER-01	Kialakult erdős-cserjés terület megőrzése és állapotának javítása
7679	Hidegség	041/21	rét		ER-01	Kialakult erdős-cserjés terület megőrzése és állapotának javítása
7680	Hidegség	041/21	rét		ER-02	Gyep helyreállítása őshonos cserjék és fák, illetve fásszárú özönnövények borította területen
8379	Hidegség	041/21	rét		ER-02	Gyep helyreállítása őshonos cserjék és fák, illetve fásszárú özönnövények borította területen
7742	Hidegség	041/21	rét		ER-04	Gyep helyreállítása őshonos cserjék és fák, illetve fásszárú özönnövények borította területen
7765	Hidegség	041/21	rét		ER-04	Gyep helyreállítása idegenhonos fajok dominálta fás-cserjés területen
8377	Hidegség	041/21	rét		ER-04	Gyep helyreállítása őshonos cserjék és fák, illetve fásszárú özönnövények borította területen
7675	Hidegség	041/21	rét		ER-05	Gyep helyreállítása őshonos cserjék és fák, illetve fásszárú özönnövények borította területen
7736	Hidegség	041/21	rét		GY-01	Meglévő gyep állapotának megőrzése és javítása megfelelő gyepkezeléssel
7737	Hidegség	041/21	rét		GY-01	Meglévő gyep állapotának megőrzése és javítása megfelelő gyepkezeléssel
5888	Hidegség	041/21	rét		GY-04	Meglévő gyep állapotának megőrzése és javítása megfelelő gyepkezeléssel
7735	Hidegség	041/21	rét		GY-04	Meglévő gyep állapotának megőrzése és javítása megfelelő gyepkezeléssel
7781	Hidegség	041/21	rét		GY-04	Meglévő gyep állapotának megőrzése és javítása megfelelő gyepkezeléssel
7782	Hidegség	041/21	rét		GY-04	Meglévő gyep állapotának megőrzése és javítása megfelelő gyepkezeléssel
8378	Hidegség	041/21	rét		GY-04	Meglévő gyep állapotának megőrzése és javítása megfelelő gyepkezeléssel
8380	Hidegség	041/21	rét		GY-04	Meglévő gyep állapotának megőrzése és javítása megfelelő gyepkezeléssel
8381	Hidegség	041/21	rét		GY-04	Meglévő gyep állapotának megőrzése és javítása megfelelő gyepkezeléssel
8382	Hidegség	041/21	rét		GY-04	Meglévő gyep állapotának megőrzése és javítása megfelelő gyepkezeléssel
8383	Hidegség	041/21	rét		GY-04	Meglévő gyep állapotának megőrzése és javítása megfelelő gyepkezeléssel

OID	Település	Hrsz	Művelési ág	Erdőrészlet	Kezelési egység	Természetvédelmi célkitűzés
7738	Hidegség	041/21	rét		GY-05	Meglévő gyep állapotának megőrzése és javítása megfelelő gyepkezeléssel
7739	Hidegség	041/21	rét		GY-05	Meglévő gyep állapotának javítása szórt tájidegen fák és cserjék eltávolításával és őshonos cserjék és fák visszaszorításával
7741	Hidegség	041/21	rét		GY-05	Meglévő gyep állapotának javítása szórt tájidegen fák és cserjék eltávolításával és őshonos cserjék és fák visszaszorításával
7766	Hidegség	041/21	rét		GY-05	Meglévő gyep állapotának javítása szórt tájidegen fák és cserjék eltávolításával és őshonos cserjék és fák visszaszorításával
5819	Hidegség	041/3	szántó		ER-05	Kialakult erdős-cserjés terület megőrzése és állapotának javítása, a megmaradt gyepfoltok megőrzésével
7761	Hidegség	041/3	szántó		ER-05	Kialakult erdős-cserjés terület megőrzése és állapotának javítása, a megmaradt gyepfoltok megőrzésével
7762	Hidegség	041/3	szántó		ER-05	Kialakult erdős-cserjés terület megőrzése és állapotának javítása, a megmaradt gyepfoltok megőrzésével
7756	Hidegség	041/3	szántó		GY-04	Meglévő gyep állapotának megőrzése és javítása megfelelő gyepkezeléssel
5814	Hidegség	041/4	rét		ER-05	Kialakult erdős-cserjés terület megőrzése és állapotának javítása, a megmaradt gyepfoltok megőrzésével
5880	Hidegség	041/5	szántó		ER-05	Kialakult erdős-cserjés terület megőrzése és állapotának javítása, a megmaradt gyepfoltok megőrzésével
5973	Hidegség	041/6	kivett		ER-01	Gyepek közé ékelődő árokpart/útszegély állapotának javítása szórt tájidegen fák és cserjék eltávolításával; Lecsapoló árok megszüntetése
7760	Hidegség	041/6	kivett		ER-01	Gyepek közé ékelődő árokpart/útszegély állapotának javítása szórt tájidegen fák és cserjék eltávolításával; Lecsapoló árok megszüntetése
7758	Hidegség	041/6	kivett		ER-05	Kialakult erdős-cserjés terület megőrzése és állapotának javítása, a megmaradt gyepfoltok megőrzésével
7759	Hidegség	041/6	kivett		GY-04	Meglévő gyep állapotának megőrzése és javítása megfelelő gyepkezeléssel
7638	Hidegség	041/6	kivett		KE-00	Nincs természetvédelmi célkitűzés
5821	Hidegség	041/7	rét		ER-05	Kialakult erdős-cserjés terület megőrzése és állapotának javítása, a megmaradt gyepfoltok megőrzésével
7757	Hidegség	041/7	rét		GY-04	Meglévő gyep állapotának megőrzése és javítása megfelelő gyepkezeléssel
5820	Hidegség	041/8	rét		ER-05	Kialakult erdős-cserjés terület megőrzése és állapotának javítása, a megmaradt gyepfoltok megőrzésével
7763	Hidegség	041/8	rét		GY-04	Meglévő gyep állapotának megőrzése és javítása megfelelő gyepkezeléssel
5950	Hidegség	041/9	fásított terület		ER-05	Kialakult erdős-cserjés terület megőrzése és állapotának javítása, a megmaradt gyepfoltok megőrzésével
8376	Hidegség	041/9	fásított terület		GY-04	Gyep helyreállítása őshonos cserjék és fák, illetve fásszárú özönnövények borította területen
7637	Hidegség	041/9	fásított terület		KE-00	Nincs természetvédelmi célkitűzés
5827	Hidegség	044/1	szántó		SZ-01	Természetes élőhellyé alakítás
5871	Hidegség	044/10	szántó		KE-00	Természetes élőhellyé alakítás
5998	Hidegség	044/11	kivett		KE-00	Természetes élőhellyé alakítás
5920	Hidegség	044/12	kivett		ER-04	Gyepek közé ékelődő árokpart/útszegély állapotának javítása szórt tájidegen fák és cserjék eltávolításával

OID	Település	Hrsz	Művelési ág	Erdőrészlet	Kezelési egység	Természetvédelmi célkitűzés
7773	Hidegség	044/13	szántó		ER-04	Kialakult erdős-cserjés terület megőrzése és állapotának javítása
5825	Hidegség	044/13	szántó		GY-04	Meglévő gyep állapotának megőrzése és javítása megfelelő gyepkezeléssel
7775	Hidegség	044/13	szántó		N-01	Meglévő vizes élőhely állapotának javítása
7776	Hidegség	044/14	szántó		GY-04	Meglévő gyep állapotának megőrzése és javítása megfelelő gyepkezeléssel
5826	Hidegség	044/14	szántó		SZ-01	Természetes élőhellyé alakítás
5987	Hidegség	044/15	szántó		SZ-01	Természetes élőhellyé alakítás
5985	Hidegség	044/16	szántó		SZ-01	Természetes élőhellyé alakítás
5975	Hidegség	044/17	szántó		SZ-01	Természetes élőhellyé alakítás
7772	Hidegség	044/18	szántó		ER-04	Kialakult erdős-cserjés terület megőrzése és állapotának javítása
5922	Hidegség	044/18	szántó		GY-04	Meglévő gyep állapotának megőrzése és javítása megfelelő gyepkezeléssel
7774	Hidegség	044/19	szántó		ER-04	Kialakult erdős-cserjés terület megőrzése és állapotának javítása
5995	Hidegség	044/19	szántó		GY-04	Meglévő gyep állapotának megőrzése és javítása megfelelő gyepkezeléssel
5909	Hidegség	044/2	szántó		SZ-01	Természetes élőhellyé alakítás
5873	Hidegség	044/20	kivett		ER-04	Kialakult erdős-cserjés terület megőrzése és állapotának javítása
5953	Hidegség	044/21	szántó		ER-04	Kialakult erdős-cserjés terület megőrzése és állapotának javítása
7771	Hidegség	044/21	szántó		GY-04	Meglévő gyep állapotának megőrzése és javítása megfelelő gyepkezeléssel
5977	Hidegség	044/22	szántó		ER-04	Kialakult erdős-cserjés terület megőrzése és állapotának javítása
7780	Hidegség	044/23	szántó		ER-04	Kialakult erdős-cserjés terület megőrzése és állapotának javítása
5839	Hidegség	044/23	szántó		GY-04	Meglévő gyep állapotának megőrzése és javítása megfelelő gyepkezeléssel
7777	Hidegség	044/24	szántó		ER-04	Kialakult erdős-cserjés terület megőrzése és állapotának javítása
5938	Hidegség	044/24	szántó		GY-04	Meglévő gyep állapotának megőrzése és javítása megfelelő gyepkezeléssel
7778	Hidegség	044/25	szántó		ER-04	Kialakult erdős-cserjés terület megőrzése és állapotának javítása
5980	Hidegség	044/25	szántó		GY-04	Meglévő gyep állapotának megőrzése és javítása megfelelő gyepkezeléssel
7779	Hidegség	044/26	szántó		ER-04	Kialakult erdős-cserjés terület megőrzése és állapotának javítása
5981	Hidegség	044/26	szántó		GY-04	Meglévő gyep állapotának megőrzése és javítása megfelelő gyepkezeléssel
5979	Hidegség	044/27	szántó		ER-02	Gyep helyreállítása őshonos cserjék és fák, illetve lágyszárú özönnövények borította területen
5992	Hidegség	044/28	szántó		SZ-01	Természetes élőhellyé alakítás
5994	Hidegség	044/29	szántó		ER-02	Gyep helyreállítása őshonos cserjék és fák, illetve lágyszárú özönnövények borította területen
5841	Hidegség	044/3	szántó		KE-00	Természetes élőhellyé alakítás
5990	Hidegség	044/30	szántó		GY-04	Meglévő gyep állapotának megőrzése és javítása megfelelő gyepkezeléssel
5885	Hidegség	044/31	szántó		GY-04	Meglévő gyep állapotának megőrzése és javítása megfelelő gyepkezeléssel
5988	Hidegség	044/32	szántó		GY-04	Meglévő gyep állapotának megőrzése és javítása megfelelő gyepkezeléssel
5984	Hidegség	044/33	szántó		GY-04	Meglévő gyep állapotának megőrzése és javítása megfelelő gyepkezeléssel
5912	Hidegség	044/34	szántó		GY-04	Meglévő gyep állapotának megőrzése és javítása megfelelő gyepkezeléssel
5817	Hidegség	044/35	szántó		GY-04	Meglévő gyep állapotának megőrzése és javítása megfelelő gyepkezeléssel
5870	Hidegség	044/36	szántó		GY-04	Meglévő gyep állapotának megőrzése és javítása megfelelő gyepkezeléssel
5919	Hidegség	044/37	szántó		SZ-01	Természetes élőhellyé alakítás
5945	Hidegség	044/38	szántó		SZ-01	Természetes élőhellyé alakítás
5900	Hidegség	044/39	szántó		SZ-01	Természetes élőhellyé alakítás
5884	Hidegség	044/4	szántó		KE-00	Természetes élőhellyé alakítás

OID	Település	Hrsz	Művelési ág	Erdőrészlet	Kezelési egység	Természetvédelmi célkitűzés
5822	Hidegség	044/40	szántó		SZ-01	Természetes élőhellyé alakítás
5849	Hidegség	044/41	szántó		SZ-01	Természetes élőhellyé alakítás
7626	Hidegség	044/42	szántó		KE-00	Nincs természetvédelmi célkitűzés
7627	Hidegség	044/42	szántó		KE-00	Nincs természetvédelmi célkitűzés
5917	Hidegség	044/42	szántó		SZ-01	Természetes élőhellyé alakítás
5948	Hidegség	044/43	kivett		ER-04	Gyepek közé ékelődő árokpart/útszegély állapotának javítása szórt tájidegen fák és cserjék eltávolításával
7630	Hidegség	044/43	kivett		KE-00	Nincs természetvédelmi célkitűzés
5824	Hidegség	044/5	szántó		KE-00	Természetes élőhellyé alakítás
5921	Hidegség	044/6	szántó		KE-00	Természetes élőhellyé alakítás
5818	Hidegség	044/7	szántó		KE-00	Természetes élőhellyé alakítás
5883	Hidegség	044/8	szántó		KE-00	Természetes élőhellyé alakítás
5869	Hidegség	044/9	szántó		KE-00	Természetes élőhellyé alakítás
7628	Hidegség	045/2	kivett		KE-00	Nincs természetvédelmi célkitűzés
5956	Hidegség	045/2	kivett		SZ-01	Természetes élőhellyé alakítás
5932	Hidegség	046/	kivett		ER-05	Jellegtelen, őshonos fafajú erdő természetességének javítása
7635	Hidegség	046/	kivett		KE-00	Nincs természetvédelmi célkitűzés
5913	Hidegség	050/	kivett		ER-01	Gyepek közé ékelődő árokpart/útszegély állapotának javítása szórt tájidegen fák és cserjék eltávolításával; Lecsapoló árok megszüntetése
5999	Hidegség	055/	kivett		KE-00	Nincs természetvédelmi célkitűzés
6882	Sarród	0143/a	erdő		ER-04	Kialakult erdős-cserjés terület megőrzése és állapotának javítása
6138	Sarród	0143/a	erdő		GY-03	Meglévő gyep állapotának megőrzése és javítása megfelelő gyepkezeléssel
6871	Sarród	0143/b	legelő		ER-04	Mesterséges fasor/fásítás természetességének javítása az tájidegen/inváziós fajok visszaszorításával
6877	Sarród	0143/b	legelő		ER-04	Mesterséges fasor/fásítás természetességének javítása az tájidegen/inváziós fajok visszaszorításával
6878	Sarród	0143/b	legelő		ER-04	Mesterséges fasor/fásítás természetességének javítása az tájidegen/inváziós fajok visszaszorításával
6879	Sarród	0143/b	legelő		ER-04	Mesterséges fasor/fásítás természetességének javítása az tájidegen/inváziós fajok visszaszorításával
6889	Sarród	0143/b	legelő		ER-04	Kialakult erdős-cserjés terület megőrzése és állapotának javítása
7460	Sarród	0143/b	legelő		ER-04	Mesterséges fasor/fásítás természetességének javítása az tájidegen/inváziós fajok visszaszorításával
7462	Sarród	0143/b	legelő		ER-04	Mesterséges fasor/fásítás természetességének javítása az tájidegen/inváziós fajok visszaszorításával
7467	Sarród	0143/b	legelő		ER-04	Mesterséges fasor/fásítás természetességének javítása az tájidegen/inváziós fajok visszaszorításával
5274	Sarród	0143/b	legelő		GY-03	Meglévő gyep állapotának megőrzése és javítása megfelelő gyepkezeléssel
6891	Sarród	0143/b	legelő		GY-03	Meglévő gyep állapotának megőrzése és javítása megfelelő gyepkezeléssel
6872	Sarród	0143/b	legelő		KE-00	Nincs természetvédelmi célkitűzés
6874	Sarród	0143/b	legelő		KE-00	Nincs természetvédelmi célkitűzés
6875	Sarród	0143/b	legelő		KE-00	Nincs természetvédelmi célkitűzés

OID	Település	Hrsz	Művelési ág	Erdőrészlet	Kezelési egység	Természetvédelmi célkitűzés
6876	Sarród	0143/b	legelő		KE-00	Nincs természetvédelmi célkitűzés
6880	Sarród	0143/b	legelő		KE-00	Nincs természetvédelmi célkitűzés
7461	Sarród	0143/b	legelő		KE-00	Nincs természetvédelmi célkitűzés
7466	Sarród	0143/b	legelő		KE-00	Nincs természetvédelmi célkitűzés
6124	Sarród	0143/c	legelő		GY-03	Meglévő gyep állapotának megőrzése és javítása megfelelő gyepkezeléssel
6890	Sarród	0143/f	kivett		ER-04	Kialakult erdős-cserjés terület megőrzése és állapotának javítása
6092	Sarród	0143/f	kivett		GY-03	Meglévő gyep állapotának megőrzése és javítása megfelelő gyepkezeléssel
6888	Sarród	0143/f	kivett		KE-00	Nincs természetvédelmi célkitűzés
6736	Sarród	0143/g	erdő	25/B	ER-04	Kialakult erdős-cserjés terület megőrzése és állapotának javítása
6883	Sarród	0143/g	erdő		ER-04	Kialakult erdős-cserjés terület megőrzése és állapotának javítása
6887	Sarród	0143/g	erdő		ER-04	Mesterséges fasor/fásítás természetességének javítása az tájidegen/inváziós fajok visszaszorításával
6886	Sarród	0143/g	erdő		GY-03	Meglévő gyep állapotának megőrzése és javítása megfelelő gyepkezeléssel
6884	Sarród	0143/g	erdő		GY-05	Gyep helyreállítása elművelt (szőlő, szántó) vagy roncsolt területen
7456	Sarród	0143/g	erdő		GY-05	Gyep helyreállítása elművelt (szőlő, szántó) vagy roncsolt területen
6060	Sarród	0143/g	erdő		KE-00	Nincs természetvédelmi célkitűzés
7457	Sarród	0143/g	erdő		KE-00	Nincs természetvédelmi célkitűzés
7459	Sarród	0143/g	erdő		KE-00	Nincs természetvédelmi célkitűzés
6737	Sarród	0143/h	erdő	25/C	ER-04	Kialakult erdős-cserjés terület megőrzése és állapotának javítása
6134	Sarród	0143/j	erdő		ER-04	Mesterséges fasor/fásítás természetességének javítása az tájidegen/inváziós fajok visszaszorításával
7463	Sarród	0143/k	kivett		ER-04	Mesterséges fasor/fásítás természetességének javítása az tájidegen/inváziós fajok visszaszorításával
6885	Sarród	0143/k	kivett		GY-05	Gyep helyreállítása elművelt (szőlő, szántó) vagy roncsolt területen
7458	Sarród	0143/k	kivett		GY-05	Gyep helyreállítása elművelt (szőlő, szántó) vagy roncsolt területen
7449	Sarród	0143/k	kivett		KE-00	Nincs természetvédelmi célkitűzés
7451	Sarród	0143/k	kivett		KE-00	Nincs természetvédelmi célkitűzés
7453	Sarród	0143/k	kivett		KE-00	Nincs természetvédelmi célkitűzés
7454	Sarród	0143/k	kivett		KE-00	Nincs természetvédelmi célkitűzés
7455	Sarród	0143/k	kivett		KE-00	Nincs természetvédelmi célkitűzés
7464	Sarród	0143/m	legelő		ER-04	Mesterséges fasor/fásítás természetességének javítása az tájidegen/inváziós fajok visszaszorításával
6062	Sarród	0143/m	legelő		KE-00	Nincs természetvédelmi célkitűzés
7450	Sarród	0143/m	legelő		KE-00	Nincs természetvédelmi célkitűzés
7452	Sarród	0143/m	legelő		KE-00	Nincs természetvédelmi célkitűzés
7465	Sarród	0143/n	legelő		ER-04	Mesterséges fasor/fásítás természetességének javítása az tájidegen/inváziós fajok visszaszorításával
6139	Sarród	0143/n	legelő		KE-00	Nincs természetvédelmi célkitűzés
6728	Sarród	0143/p	erdő	26/B	ER-04	Mesterséges fasor/fásítás természetességének javítása az tájidegen/inváziós fajok visszaszorításával
6091	Sarród	0143/s	legelő		KE-00	Nincs természetvédelmi célkitűzés
6061	Sarród	0143/t	legelő		KE-00	Nincs természetvédelmi célkitűzés

OID	Település	Hrsz	Művelési ág	Erdőrészlet	Kezelési egység	Természetvédelmi célkitűzés
5276	Sarród	0143/v	legelő		KE-00	Nincs természetvédelmi célkitűzés
6022	Sarród	0143/x	legelő		KE-00	Nincs természetvédelmi célkitűzés
6056	Sarród	0143/z	legelő		KE-00	Nincs természetvédelmi célkitűzés
6016	Sarród	0144/	kivett		V-03	Gyepek közé ékelődő árokpart/útszegély állapotának javítása szórt tájidegen fák és cserjék eltávolításával
6035	Sarród	0145/	kivett		KE-00	
6076	Sarród	0146/	kivett		V-03	Gyepek közé ékelődő árokpart/útszegély állapotának javítása szórt tájidegen fák és cserjék eltávolításával
6107	Sarród	0147/1a	rét		GY-03	Meglévő gyep állapotának megőrzése és javítása megfelelő gyepkezeléssel
6778	Sarród	0147/1a	rét		GY-03	Meglévő gyep állapotának megőrzése és javítása megfelelő gyepkezeléssel
7448	Sarród	0147/1b	kivett		ER-01	Kialakult erdős-cserjés terület megőrzése és állapotának javítása
6097	Sarród	0147/1b	kivett		GY-03	Gyep helyreállítása elművelt (szőlő, szántó) vagy roncsolt területen
6099	Sarród	0147/1d	legelő		GY-03	Meglévő gyep állapotának megőrzése és javítása megfelelő gyepkezeléssel
6140	Sarród	0147/2a	kivett		KE-00	
6054	Sarród	0147/2b	szántó		GY-03	Meglévő gyep állapotának megőrzése és javítása megfelelő gyepkezeléssel
6777	Sarród	0147/2b	szántó		KE-00	
5896	Sarród	0149/	kivett		GY-03	Meglévő gyep állapotának megőrzése és javítása megfelelő gyepkezeléssel
6849	Sarród	0149/	kivett		GY-03	Meglévő gyep állapotának megőrzése és javítása megfelelő gyepkezeléssel
6881	Sarród	0149/	kivett		KE-00	Nincs természetvédelmi célkitűzés
6850	Sarród	0149/	kivett		V-03	Gyepek közé ékelődő árokpart/útszegély állapotának javítása szórt tájidegen fák és cserjék eltávolításával
6036	Sarród	0150/	kivett		V-03	Gyepek közé ékelődő árokpart/útszegély állapotának javítása szórt tájidegen fák és cserjék eltávolításával
6838	Sarród	0151/1	legelő		GY-00	Meglévő vizes élőhely állapotának megőrzése
6029	Sarród	0151/1	legelő		GY-03	Meglévő gyep állapotának megőrzése és javítása megfelelő gyepkezeléssel
6782	Sarród	0151/1	legelő		GY-03	Meglévő gyep és mocsár komplexum állapotának megőrzése és javítása megfelelő gyepkezeléssel
6837	Sarród	0151/1	legelő		GY-03	Fészkelősziget fenntartása
6839	Sarród	0151/1	legelő		GY-03	Fészkelősziget fenntartása
6840	Sarród	0151/1	legelő		GY-03	Fészkelősziget fenntartása
6842	Sarród	0151/1	legelő		GY-03	Fészkelősziget fenntartása
6781	Sarród	0151/2	legelő		GY-00	Meglévő vizes élőhely állapotának megőrzése
5285	Sarród	0151/2	legelő		GY-03	Meglévő gyep és mocsár komplexum állapotának megőrzése és javítása megfelelő gyepkezeléssel
6780	Sarród	0151/2	legelő		GY-03	Meglévő gyep és mocsár komplexum állapotának megőrzése és javítása megfelelő gyepkezeléssel
6783	Sarród	0151/2	legelő		GY-03	Meglévő gyep állapotának megőrzése és javítása megfelelő gyepkezeléssel
6843	Sarród	0151/2	legelő		GY-03	Fészkelősziget fenntartása
6844	Sarród	0151/2	legelő		GY-03	Fészkelősziget fenntartása
6845	Sarród	0151/2	legelő		GY-03	Fészkelősziget fenntartása
6130	Sarród	0152/1a	nádas		GY-03	Meglévő gyep és mocsár komplexum állapotának megőrzése és javítása megfelelő gyepkezeléssel

OID	Település	Hrsz	Művelési ág	Erdőrészlet	Kezelési egység	Természetvédelmi célkitűzés
6059	Sarród	0152/1b	kivett		V-03	Gyepek közé ékelődő árokpart/útszegély állapotának javítása szórt tájidegen fák és cserjék eltávolításával
5277	Sarród	0152/1c	nádas		GY-03	Meglévő gyep és mocsár komplexum állapotának megőrzése és javítása megfelelő gyepkezeléssel
6100	Sarród	0152/2	kivett		KE-00	Gyepek közé ékelődő árokpart/útszegély állapotának javítása szórt tájidegen fák és cserjék eltávolításával
6044	Sarród	0154/	nádas		N-01	
6086	Sarród	0155/	kivett		V-03	Gyepek közé ékelődő árokpart/útszegély állapotának javítása szórt tájidegen fák és cserjék eltávolításával
5889	Sarród	0156/	kivett		V-03	Gyepek közé ékelődő árokpart/útszegély állapotának javítása szórt tájidegen fák és cserjék eltávolításával
6786	Sarród	0157/	legelő		GY-00	Meglévő vizes élőhely állapotának megőrzése
6787	Sarród	0157/	legelő		GY-00	Meglévő vizes élőhely állapotának megőrzése
6040	Sarród	0157/	legelő		GY-03	Meglévő gyep és mocsár komplexum állapotának megőrzése és javítása megfelelő gyepkezeléssel
6860	Sarród	0157/	legelő		GY-03	Meglévő gyep és mocsár komplexum állapotának megőrzése és javítása megfelelő gyepkezeléssel
6851	Sarród	0157/	legelő		V-03	Gyepek közé ékelődő árokpart/útszegély állapotának javítása szórt tájidegen fák és cserjék eltávolításával
6031	Sarród	0158/	kivett		V-03	Gyepek közé ékelődő árokpart/útszegély állapotának javítása szórt tájidegen fák és cserjék eltávolításával
6064	Sarród	0159/	kivett		KE-00	Gyepek közé ékelődő árokpart/útszegély állapotának javítása szórt tájidegen fák és cserjék eltávolításával
6109	Sarród	0160/	kivett		V-03	Gyepek közé ékelődő árokpart/útszegély állapotának javítása szórt tájidegen fák és cserjék eltávolításával
6084	Sarród	0161/	kivett		GY-03	Meglévő gyep állapotának megőrzése és javítása megfelelő gyepkezeléssel
6068	Sarród	0162/	kivett		V-03	Meglévő vizes élőhely állapotának megőrzése
6011	Sarród	0163/1a	legelő		GY-03	Meglévő gyep állapotának javítása szórt tájidegen fák és cserjék eltávolításával
6864	Sarród	0163/1a	legelő		GY-03	Meglévő gyep állapotának javítása szórt tájidegen fák és cserjék eltávolításával
6868	Sarród	0163/1a	legelő		GY-03	Meglévő gyep állapotának javítása szórt tájidegen fák és cserjék eltávolításával
6103	Sarród	0163/1b	legelő		GY-03	Meglévő gyep állapotának megőrzése és javítása megfelelő gyepkezeléssel
6870	Sarród	0163/1b	legelő		KE-00	Nincs természetvédelmi célkitűzés
6053	Sarród	0163/1c	kivett		GY-03	Meglévő gyep állapotának megőrzése és javítása megfelelő gyepkezeléssel
7488	Sarród	0163/1c	kivett		KE-00	Nincs természetvédelmi célkitűzés
6032	Sarród	0163/2	legelő		GY-03	Meglévő gyep állapotának megőrzése és javítása megfelelő gyepkezeléssel
7482	Sarród	0163/4	legelő		ER-04	Mesterséges fasor/fásítás természetességének javítása az tájidegen/inváziós fajok visszaszorításával
5284	Sarród	0163/4	legelő		GY-03	Meglévő gyep állapotának megőrzése és javítása megfelelő gyepkezeléssel
7057	Sarród	0163/4	legelő		GY-03	Meglévő gyep állapotának megőrzése és javítása megfelelő gyepkezeléssel
7484	Sarród	0163/4	legelő		KE-00	Nincs természetvédelmi célkitűzés
7490	Sarród	0163/4	legelő		KE-00	Nincs természetvédelmi célkitűzés

OID	Település	Hrsz	Művelési ág	Erdőrészlet	Kezelési egység	Természetvédelmi célkitűzés
6066	Sarród	0163/5	fásított terület		ER-04	Mesterséges fasor/fásítás természetességének javítása az tájidegen/inváziós fajok visszaszorításával
7483	Sarród	0163/5	fásított terület		ER-04	Mesterséges fasor/fásítás természetességének javítása az tájidegen/inváziós fajok visszaszorításával
7486	Sarród	0163/5	fásított terület		KE-00	Nincs természetvédelmi célkitűzés
7487	Sarród	0163/5	fásított terület		KE-00	Nincs természetvédelmi célkitűzés
6025	Sarród	0163/6	legelő		GY-03	Gyep helyreállítása elművelt (szőlő, szántó) vagy roncsolt területen; Gyep helyreállítása idegenhonos fajok dominálta fás-cserjés területen
7491	Sarród	0163/6	legelő		KE-00	Nincs természetvédelmi célkitűzés
7480	Sarród	0164/	kivett		ER-04	Mesterséges fasor/fásítás természetességének javítása az tájidegen/inváziós fajok visszaszorításával
6006	Sarród	0164/	kivett		KE-00	Nincs természetvédelmi célkitűzés
7481	Sarród	0164/	kivett		KE-00	Nincs természetvédelmi célkitűzés
7485	Sarród	0164/	kivett		KE-00	Nincs természetvédelmi célkitűzés
6007	Sarród	0166/	kivett		ER-04	Mesterséges fasor/fásítás természetességének javítása az tájidegen/inváziós fajok visszaszorításával
6873	Sarród	0166/	kivett		KE-00	Nincs természetvédelmi célkitűzés
7477	Sarród	0166/	kivett		KE-00	Nincs természetvédelmi célkitűzés
7479	Sarród	0166/	kivett		KE-00	Nincs természetvédelmi célkitűzés
7470	Sarród	0167/1	legelő		ER-04	Mesterséges fasor/fásítás természetességének javítása az tájidegen/inváziós fajok visszaszorításával
6004	Sarród	0167/1	legelő		KE-00	Nincs természetvédelmi célkitűzés
6003	Sarród	0167/2	fásított terület		ER-04	Mesterséges fasor/fásítás természetességének javítása az tájidegen/inváziós fajok visszaszorításával
7474	Sarród	0167/2	fásított terület		ER-04	Mesterséges fasor/fásítás természetességének javítása az tájidegen/inváziós fajok visszaszorításával
7468	Sarród	0167/2	fásított terület		KE-00	Nincs természetvédelmi célkitűzés
7469	Sarród	0167/2	fásított terület		KE-00	Nincs természetvédelmi célkitűzés
7473	Sarród	0167/2	fásított terület		KE-00	Nincs természetvédelmi célkitűzés
7476	Sarród	0167/2	fásított terület		KE-00	Nincs természetvédelmi célkitűzés
7478	Sarród	0167/2	fásított terület		KE-00	Nincs természetvédelmi célkitűzés
6001	Sarród	0167/4	fásított terület		ER-04	Mesterséges fasor/fásítás természetességének javítása az tájidegen/inváziós fajok visszaszorításával
7471	Sarród	0167/5	kivett		ER-04	Mesterséges fasor/fásítás természetességének javítása az tájidegen/inváziós fajok visszaszorításával
7472	Sarród	0167/5	kivett		ER-04	Mesterséges fasor/fásítás természetességének javítása az tájidegen/inváziós fajok visszaszorításával
7475	Sarród	0167/5	kivett		ER-04	Mesterséges fasor/fásítás természetességének javítása az tájidegen/inváziós fajok visszaszorításával
6005	Sarród	0167/5	kivett		KE-00	Nincs természetvédelmi célkitűzés
7492	Sarród	0167/5	kivett		KE-00	Nincs természetvédelmi célkitűzés

OID	Település	Hrsz	Művelési ág	Erdőrészlet	Kezelési egység	Természetvédelmi célkitűzés
6002	Sarród	0167/6	kivett		ER-04	Mesterséges fasor/fásítás természetességének javítása az tájidegen/inváziós fajok visszaszorításával
6000	Sarród	0168/	kivett		ER-04	Mesterséges fasor/fásítás természetességének javítása az tájidegen/inváziós fajok visszaszorításával
5895	Sarród	0169/1a	rét		GY-03	Meglévő gyep állapotának megőrzése és javítása megfelelő gyepkezeléssel
6104	Sarród	0169/1b	kivett		KE-00	Nincs természetvédelmi célkitűzés
6077	Sarród	0169/2	legelő		GY-03	Meglévő gyep állapotának megőrzése és javítása megfelelő gyepkezeléssel
6936	Sarród	0170/	kivett		GY-03	Meglévő gyep állapotának megőrzése és javítása megfelelő gyepkezeléssel
6019	Sarród	0170/	kivett		V-03	Gyepek közé ékelődő árokpart/útszegély állapotának javítása szórt tájidegen fák és cserjék eltávolításával
6055	Sarród	0171/a	rét		GY-03	Meglévő gyep állapotának megőrzése és javítása megfelelő gyepkezeléssel
6928	Sarród	0171/b	kivett		GY-03	Meglévő gyep állapotának megőrzése és javítása megfelelő gyepkezeléssel
6935	Sarród	0171/b	kivett		GY-05	Meglévő gyep állapotának megőrzése és javítása megfelelő gyepkezeléssel
6105	Sarród	0171/b	kivett		KE-00	Nincs természetvédelmi célkitűzés
6026	Sarród	0171/c	rét		GY-05	Meglévő gyep állapotának megőrzése és javítása megfelelő gyepkezeléssel
6063	Sarród	0171/d	legelő		GY-05	Meglévő gyep állapotának megőrzése és javítása megfelelő gyepkezeléssel
6069	Sarród	0172/	kivett		GY-03	Meglévő gyep állapotának megőrzése és javítása megfelelő gyepkezeléssel
6929	Sarród	0172/	kivett		GY-03	Meglévő gyep állapotának megőrzése és javítása megfelelő gyepkezeléssel
6922	Sarród	0172/	kivett		GY-05	Meglévő gyep állapotának megőrzése és javítása megfelelő gyepkezeléssel
6933	Sarród	0172/	kivett		KE-00	Nincs természetvédelmi célkitűzés
6927	Sarród	0172/	kivett		V-03	Gyepek közé ékelődő árokpart/útszegély állapotának javítása szórt tájidegen fák és cserjék eltávolításával
6028	Sarród	0173/	kivett		GY-03	Meglévő gyep állapotának megőrzése és javítása megfelelő gyepkezeléssel
6926	Sarród	0173/	kivett		GY-03	Meglévő gyep állapotának megőrzése és javítása megfelelő gyepkezeléssel
6930	Sarród	0173/	kivett		GY-03	Meglévő gyep állapotának megőrzése és javítása megfelelő gyepkezeléssel
6921	Sarród	0173/	kivett		GY-05	Meglévő gyep állapotának megőrzése és javítása megfelelő gyepkezeléssel
6932	Sarród	0173/	kivett		KE-00	Nincs természetvédelmi célkitűzés
5891	Sarród	0174/	kivett		V-03	Gyepek közé ékelődő árokpart/útszegély állapotának javítása szórt tájidegen fák és cserjék eltávolításával
6067	Sarród	0175/	kivett		GY-03	Meglévő gyep állapotának megőrzése és javítása megfelelő gyepkezeléssel
6050	Sarród	0176/	rét		GY-03	Meglévő gyep állapotának megőrzése és javítása megfelelő gyepkezeléssel
6041	Sarród	0177/1	rét		GY-03	Meglévő gyep állapotának megőrzése és javítása megfelelő gyepkezeléssel
6072	Sarród	0177/2	kivett		GY-03	Meglévő gyep állapotának megőrzése és javítása megfelelő gyepkezeléssel
6021	Sarród	0177/3	rét		GY-03	Meglévő gyep állapotának megőrzése és javítása megfelelő gyepkezeléssel
6051	Sarród	0178/	kivett		GY-03	Meglévő gyep állapotának megőrzése és javítása megfelelő gyepkezeléssel
6075	Sarród	0179/	kivett		V-03	Gyepek közé ékelődő árokpart/útszegély állapotának javítása szórt tájidegen fák és cserjék eltávolításával
6119	Sarród	0180/1	rét		GY-03	Meglévő gyep állapotának megőrzése és javítása megfelelő gyepkezeléssel
6046	Sarród	0180/2	rét		GY-03	Meglévő gyep állapotának megőrzése és javítása megfelelő gyepkezeléssel
6924	Sarród	0180/2	rét		GY-05	Meglévő gyep állapotának megőrzése és javítása megfelelő gyepkezeléssel
6127	Sarród	0181/	kivett		GY-03	Meglévő gyep állapotának megőrzése és javítása megfelelő gyepkezeléssel
6925	Sarród	0181/	kivett		GY-05	Meglévő gyep állapotának megőrzése és javítása megfelelő gyepkezeléssel

OID	Település	Hrsz	Művelési ág	Erdőrészlet	Kezelési egység	Természetvédelmi célkitűzés
5283	Sarród	0182/1	rét		GY-03	Meglévő gyep állapotának megőrzése és javítása megfelelő gyepkezeléssel
5280	Sarród	0182/2	rét		GY-03	Meglévő gyep állapotának megőrzése és javítása megfelelő gyepkezeléssel
6923	Sarród	0182/2	rét		GY-05	Meglévő gyep állapotának megőrzése és javítása megfelelő gyepkezeléssel
6082	Sarród	0183/	kivett		GY-05	Meglévő gyep állapotának megőrzése és javítása megfelelő gyepkezeléssel
5893	Sarród	0184/1	rét		GY-05	Meglévő gyep állapotának megőrzése és javítása megfelelő gyepkezeléssel
6931	Sarród	0184/3a	rét		GY-03	Meglévő gyep állapotának megőrzése és javítása megfelelő gyepkezeléssel
6106	Sarród	0184/3a	rét		GY-05	Meglévő gyep állapotának megőrzése és javítása megfelelő gyepkezeléssel
6934	Sarród	0184/3a	rét		KE-00	Nincs természetvédelmi célkitűzés
6094	Sarród	0184/3b	kivett		GY-05	Meglévő gyep állapotának megőrzése és javítása megfelelő gyepkezeléssel
6108	Sarród	0184/3c	rét		GY-05	Meglévő gyep állapotának megőrzése és javítása megfelelő gyepkezeléssel
5275	Sarród	0184/4a	rét		GY-05	Meglévő gyep állapotának megőrzése és javítása megfelelő gyepkezeléssel
6089	Sarród	0184/4b	kivett		GY-05	Meglévő gyep állapotának megőrzése és javítása megfelelő gyepkezeléssel
5278	Sarród	0184/4c	rét		GY-05	Meglévő gyep állapotának megőrzése és javítása megfelelő gyepkezeléssel
6121	Sarród	0186/	kivett		KE-00	
6043	Sarród	0187/	kivett		V-03	Gyepek közé ékelődő árokpart/útszegély állapotának javítása szórt tájidegen fák és cserjék eltávolításával
6065	Sarród	0346/1a	kivett		V-02	
6136	Sarród	0346/1b	szántó		V-02	
6111	Sarród	0346/2	kivett		KE-00	Nincs természetvédelmi célkitűzés
6073	Sarród	0347/1	kivett		KE-00	Nincs természetvédelmi célkitűzés
6087	Sarród	0347/2	kivett		KE-00	Nincs természetvédelmi célkitűzés
6052	Sarród	0348/1	szántó		KE-00	Nincs természetvédelmi célkitűzés
6030	Sarród	0348/2	kivett		KE-00	Nincs természetvédelmi célkitűzés
6137	Sarród	0348/3a	legelő		GY-05	Meglévő gyep állapotának megőrzése és javítása megfelelő gyepkezeléssel
6751	Sarród	0348/3a	legelő		GY-05	Meglévő gyep állapotának megőrzése és javítása megfelelő gyepkezeléssel
6057	Sarród	0348/3b	fásított terület		ER-01	Kialakult erdős-cserjés terület megőrzése és állapotának javítása
6083	Sarród	0349/	kivett		KE-00	Nincs természetvédelmi célkitűzés
6747	Sarród	0350/a	legelő		ER-01	Kialakult erdős-cserjés terület megőrzése és állapotának javítása
5281	Sarród	0350/a	legelő		GY-05	Meglévő gyep állapotának megőrzése és javítása megfelelő gyepkezeléssel
6749	Sarród	0350/a	legelő		GY-05	Meglévő gyep állapotának megőrzése és javítása megfelelő gyepkezeléssel
6120	Sarród	0350/b	erdő		ER-01	Kialakult erdős-cserjés terület megőrzése és állapotának javítása
6118	Sarród	0351/	kivett		V-03	
6767	Sarród	0352/a	legelő		ER-01	Kialakult erdős-cserjés terület megőrzése és állapotának javítása
6768	Sarród	0352/a	legelő		ER-04	Gyep helyreállítása idegenhonos fajok dominálta fás-cserjés területen
6765	Sarród	0352/a	legelő		GY-05	Meglévő gyep állapotának megőrzése és javítása megfelelő gyepkezeléssel Ürgeállomány megőrzése és lehetőség szerint növelése
6093	Sarród	0352/a	legelő		GY-05	Meglévő gyep állapotának megőrzése és javítása megfelelő gyepkezeléssel Ürgeállomány megőrzése és lehetőség szerint növelése
6135	Sarród	0352/b	erdő		ER-01	Kialakult erdős-cserjés terület megőrzése és állapotának javítása
6013	Sarród	0353/	kivett		V-03	
6048	Sarród	0354/	szántó		SZ-02	
6081	Sarród	0385/3	legelő		GY-03	Gyep helyreállítása elművelt (szőlő, szántó) vagy roncsolt területen

OID	Település	Hrsz	Művelési ág	Erdőrészlet	Kezelési egység	Természetvédelmi célkitűzés
6020	Sarród	0385/4	kivett		KE-00	Nincs természetvédelmi célkitűzés
6126	Sarród	0385/5a	kivett		GY-03	Meglévő gyep állapotának megőrzése és javítása megfelelő gyepkezeléssel
6027	Sarród	0385/5b	legelő		GY-03	Meglévő gyep állapotának megőrzése és javítása megfelelő gyepkezeléssel
7447	Sarród	0385/5b	legelő		GY-03	Gyep helyreállítása elművelt (szőlő, szántó) vagy roncsolt területen
6034	Sarród	0412/	kivett		V-03	Gyepek közé ékelődő árokpart/útszegély állapotának javítása szórt tájidegen fák és cserjék eltávolításával
6801	Sarród	0412/	kivett		V-03	Gyepek közé ékelődő árokpart/útszegély állapotának javítása szórt tájidegen fák és cserjék eltávolításával
6743	Sarród	0420/1	szántó		GY-05	Meglévő gyep állapotának megőrzése és javítása megfelelő gyepkezeléssel
6128	Sarród	0420/1	szántó		SZ-02	Természetes élőhellyé alakítás
6795	Sarród	0420/2	legelő		GY-03	Meglévő gyep állapotának megőrzése és javítása megfelelő gyepkezeléssel
6804	Sarród	0420/2	legelő		GY-03	
6741	Sarród	0420/2	legelő		GY-05	Gyep helyreállítása elművelt (szőlő, szántó) vagy roncsolt területen
6798	Sarród	0420/2	legelő		GY-05	Gyep helyreállítása elművelt (szőlő, szántó) vagy roncsolt területen
5282	Sarród	0421/1a	kivett		GY-03	
6096	Sarród	0421/1b	szántó		SZ-02	Természetes élőhellyé alakítás
6049	Sarród	0421/2	legelő		GY-03	Meglévő gyep állapotának megőrzése és javítása megfelelő gyepkezeléssel
6800	Sarród	0421/2	legelő		GY-03	
6797	Sarród	0421/2	legelő		GY-05	Gyep helyreállítása elművelt (szőlő, szántó) vagy roncsolt területen
6799	Sarród	0421/2	legelő		GY-05	Gyep helyreállítása elművelt (szőlő, szántó) vagy roncsolt területen
5279	Sarród	0422/a	kivett		GY-03	Meglévő gyep állapotának megőrzése és javítása megfelelő gyepkezeléssel
6012	Sarród	0422/b	legelő		GY-03	Meglévő gyep állapotának megőrzése és javítása megfelelő gyepkezeléssel
6098	Sarród	0423/a	legelő		GY-03	Meglévő gyep állapotának megőrzése és javítása megfelelő gyepkezeléssel
6745	Sarród	0423/a	legelő		GY-03	Gyep helyreállítása idegenhonos fajok dominálta fás-cserjés területen
6802	Sarród	0423/a	legelő		GY-03	Meglévő gyep állapotának megőrzése és javítása megfelelő gyepkezeléssel
6803	Sarród	0423/a	legelő		GY-03	
6794	Sarród	0423/a	legelő		GY-05	Gyep helyreállítása elművelt (szőlő, szántó) vagy roncsolt területen
6010	Sarród	0423/b	kivett		V-03	Gyepek közé ékelődő árokpart/útszegély állapotának javítása szórt tájidegen fák és cserjék eltávolításával
5894	Sarród	0424/	kivett		KE-00	Nincs természetvédelmi célkitűzés
6762	Sarród	0425/	legelő		GY-03	Meglévő gyep állapotának megőrzése és javítása megfelelő gyepkezeléssel Ürgeállomány megőrzése és lehetőség szerint növelése
6070	Sarród	0425/	legelő		GY-03	Meglévő gyep állapotának megőrzése és javítása megfelelő gyepkezeléssel Ürgeállomány megőrzése és lehetőség szerint növelése
7083	Sarród	0425/	legelő		GY-03	
6110	Sarród	0426/	kivett		GY-03	Meglévő gyep állapotának megőrzése és javítása megfelelő gyepkezeléssel Ürgeállomány megőrzése és lehetőség szerint növelése
6074	Sarród	0427/	legelő		GY-03	Meglévő gyep állapotának megőrzése és javítása megfelelő gyepkezeléssel Ürgeállomány megőrzése és lehetőség szerint növelése
6759	Sarród	0428/a	kivett		ER-04	
6775	Sarród	0428/a	kivett		N-01	
6774	Sarród	0428/a	kivett		V-03	

OID	Település	Hrsz	Művelési ág	Erdőrészlet	Kezelési egység	Természetvédelmi célkitűzés
6776	Sarród	0428/a	kivett		V-03	
6122	Sarród	0428/a	kivett		V-03	Gyepek közé ékelődő árokpart/útszegély állapotának javítása szórt tájidegen fák és cserjék eltávolításával
6760	Sarród	0428/b	legelő		ER-04	
6761	Sarród	0428/b	legelő		ER-04	
6763	Sarród	0428/b	legelő		GY-03	Meglévő gyep állapotának megőrzése és javítása megfelelő gyepkezeléssel Ürgeállomány megőrzése és lehetőség szerint növelése
6764	Sarród	0428/b	legelő		GY-03	Meglévő gyep állapotának megőrzése és javítása megfelelő gyepkezeléssel Ürgeállomány megőrzése és lehetőség szerint növelése
6058	Sarród	0428/b	legelő		GY-03	Meglévő gyep állapotának megőrzése és javítása megfelelő gyepkezeléssel Ürgeállomány megőrzése és lehetőség szerint növelése
7084	Sarród	0428/b	legelő		GY-03	
6769	Sarród	0428/c	rét		GY-05	Meglévő gyep és mocsár komplexum állapotának megőrzése és javítása megfelelő gyepkezeléssel
6009	Sarród	0428/c	rét		N-01	
6771	Sarród	0428/c	rét		V-03	
6015	Sarród	0429/	kivett		V-03	
6101	Sarród	0430/1	rét		GY-00	Meglévő vizes élőhely állapotának megőrzése
6755	Sarród	0430/1	rét		GY-05	Meglévő gyep állapotának megőrzése és javítása megfelelő gyepkezeléssel
6754	Sarród	0430/2	rét		GY-00	
6129	Sarród	0430/2	rét		GY-00	
6756	Sarród	0430/2	rét		GY-05	Meglévő gyep és mocsár komplexum állapotának megőrzése és javítása megfelelő gyepkezeléssel
6758	Sarród	0430/2	rét		GY-05	Meglévő gyep állapotának megőrzése és javítása megfelelő gyepkezeléssel
6772	Sarród	0430/2	rét		KE-00	
6757	Sarród	0430/2	rét		N-01	
6770	Sarród	0430/2	rét		V-03	
6773	Sarród	0430/2	rét		V-03	
6080	Sarród	0432/	kivett		GY-00	
6037	Sarród	0434/1	kivett		V-02	
6038	Sarród	0434/2	kivett		V-02	
6014	Sarród	0434/3	kivett		N-01	
6112	Sarród	0436/1	rét		GY-05	Meglévő gyep és mocsár komplexum állapotának megőrzése és javítása megfelelő gyepkezeléssel
6039	Sarród	0437/	kivett		V-03	
6125	Sarród	0438/a	kivett		GY-05	Meglévő gyep és mocsár komplexum állapotának megőrzése és javítása megfelelő gyepkezeléssel
6123	Sarród	0438/b	rét		GY-05	Meglévő gyep és mocsár komplexum állapotának megőrzése és javítása megfelelő gyepkezeléssel
5286	Sarród	0440/1	nádas		GY-05	Meglévő gyep és mocsár komplexum állapotának megőrzése és javítása megfelelő gyepkezeléssel
6095	Sarród	0440/2	nádas		N-01	

OID	Település	Hrsz	Művelési ág	Erdőrészlet	Kezelési egység	Természetvédelmi célkitűzés
6079	Sarród	0441/1	kivett		GY-05	Meglévő gyep és mocsár komplexum állapotának megőrzése és javítása megfelelő gyepkezeléssel
6023	Sarród	0442/	nádas		N-01	
6042	Sarród	0445/	nádas		N-01	
5890	Sarród	0448/	kivett		V-02	
6018	Sarród	0449/	nádas		N-01	
6131	Sarród	0452/	nádas		N-01	
6133	Sarród	0453/a	kivett		V-01	
6132	Sarród	0453/b	nádas		N-01	
6088	Sarród	0454/	nádas		N-01	
6045	Sarród	0455/	nádas		N-01	
6085	Sarród	0458/	kivett		V-02	
5288	Sarród	0461/	kivett		V-02	
6017	Sarród	0462/	nádas		N-01	
6078	Sarród	0463/	nádas		N-01	
6117	Sarród	0467/	kivett		V-02	
6033	Sarród	0472/	nádas		N-01	
5287	Sarród	0473/	kivett		V-02	
5892	Sarród	0474/	nádas		N-01	
6047	Sarród	0475/	nádas		N-01	
6071	Sarród	0476/	kivett		V-02	
6024	Sarród	0477/a	kivett		V-01	
6008	Sarród	0477/b	nádas		N-01	
6090	Sarród	0478/	nádas		N-01	
6320	Sopron	01150/1	kivett		KE-00a	Természetes élőhellyé alakítás
6319	Sopron	01150/2	kivett		V-02	Nádasban lévő főcsatorna fenntartása
6262	Sopron	01150/3	nádas		N-01	
6310	Sopron	01150/4	kivett		V-02	Nádasban lévő főcsatorna fenntartása
6318	Sopron	01150/5	kivett		V-02	Nádasban lévő főcsatorna fenntartása
6336	Sopron	01150/6	nádas		N-01	
6374	Sopron	01158/	kivett		N-01	
6287	Sopron	01160/	kivett		V-02	Nádasban lévő főcsatorna fenntartása
6228	Sopron	01161/1	kivett		N-02	
6215	Sopron	01161/2	kivett		V-02	Meglévő vizes élőhely állapotának megőrzése
6671	Sopron	01161/3	kivett		V-02	Meglévő vizes élőhely állapotának megőrzése
6265	Sopron	01161/5	kivett		KE-00	Természetes élőhellyé alakítás
6434	Sopron	01163/	kivett		V-03	Meglévő vizes élőhely állapotának javítása
6645	Sopron	01164/1	kivett		KE-00	Természetes élőhellyé alakítás
6114	Sopron	01164/10a	kivett		V-03	Meglévő vizes élőhely állapotának javítása
6449	Sopron	01164/10b	kivett		KE-00	Nincs természetvédelmi célkitűzés
7139	Sopron	01164/11	kivett		GY-04	Meglévő gyep és mocsár komplexum állapotának megőrzése és javítása megfelelő gyepkezeléssel

OID	Település	Hrsz	Művelési ág	Erdőrészlet	Kezelési egység	Természetvédelmi célkitűzés
7140	Sopron	01164/11	kivett		GY-04	Meglévő gyep és mocsár komplexum állapotának megőrzése és javítása megfelelő gyepkezeléssel
6666	Sopron	01164/11	kivett		N-02	Meglévő nádas állapotának megőrzése
7125	Sopron	01164/11	kivett		N-02	Meglévő nádas állapotának megőrzése
6296	Sopron	01164/12	kivett		KE-00	Nincs természetvédelmi célkitűzés
6299	Sopron	01164/13	kivett		KE-00	Nincs természetvédelmi célkitűzés
6446	Sopron	01164/14	kivett		KE-00	Nincs természetvédelmi célkitűzés
6358	Sopron	01164/15a	kivett		KE-00	Nincs természetvédelmi célkitűzés
6469	Sopron	01164/15b	kivett		KE-00	Nincs természetvédelmi célkitűzés
6328	Sopron	01164/16	kivett		V-01	
6444	Sopron	01164/17	kivett		KE-00	Nincs természetvédelmi célkitűzés
6505	Sopron	01164/18	kivett		KE-00	Nincs természetvédelmi célkitűzés
6431	Sopron	01164/19a	kivett		KE-00	Nincs természetvédelmi célkitűzés
6359	Sopron	01164/19b	kivett		V-01	
6366	Sopron	01164/20a	kivett		N-01	
6216	Sopron	01164/20b	kivett		V-02	Nádasban lévő főcsatorna fenntartása
6577	Sopron	01164/20c	kivett		KE-00	Nincs természetvédelmi célkitűzés
6430	Sopron	01164/20d	kivett		KE-00	Nincs természetvédelmi célkitűzés
6365	Sopron	01164/2a	kivett		KE-00	Nincs természetvédelmi célkitűzés
6480	Sopron	01164/2b	kivett		KE-00	Nincs természetvédelmi célkitűzés
6433	Sopron	01164/2c	kivett		V-02	Nádasban lévő főcsatorna fenntartása
6146	Sopron	01164/3	kivett		KE-00	Nincs természetvédelmi célkitűzés
6487	Sopron	01164/4a	kivett		KE-00	Nincs természetvédelmi célkitűzés
6591	Sopron	01164/4b	kivett		KE-00	Nincs természetvédelmi célkitűzés
6113	Sopron	01164/4c	kivett		KE-00	Nincs természetvédelmi célkitűzés
6147	Sopron	01164/5	kivett		KE-00	Nincs természetvédelmi célkitűzés
6614	Sopron	01164/6a	kivett		KE-00	Nincs természetvédelmi célkitűzés
6540	Sopron	01164/6b	kivett		KE-00	Nincs természetvédelmi célkitűzés
6464	Sopron	01164/6c	kivett		KE-00	Nincs természetvédelmi célkitűzés
6218	Sopron	01164/6d	kivett		KE-00	Nincs természetvédelmi célkitűzés
6582	Sopron	01164/6f	kivett		KE-00	Nincs természetvédelmi célkitűzés
6445	Sopron	01164/7	kivett		KE-00	Nincs természetvédelmi célkitűzés
6427	Sopron	01164/8a	kivett		KE-00	Nincs természetvédelmi célkitűzés
6355	Sopron	01164/8b	kivett		KE-00	Nincs természetvédelmi célkitűzés
6541	Sopron	01164/8c	kivett		KE-00	Nincs természetvédelmi célkitűzés
6681	Sopron	01164/8d	kivett		KE-00	Nincs természetvédelmi célkitűzés
6566	Sopron	01164/8f	kivett		KE-00	Nincs természetvédelmi célkitűzés
6501	Sopron	01164/8g	kivett		KE-00	Nincs természetvédelmi célkitűzés
6456	Sopron	01164/8h	kivett		KE-00	Nincs természetvédelmi célkitűzés
6463	Sopron	01164/8j	kivett		KE-00	Nincs természetvédelmi célkitűzés
6249	Sopron	01164/8k	kivett		KE-00	Nincs természetvédelmi célkitűzés
6344	Sopron	01164/9a	nádas		N-02	Meglévő nádas állapotának megőrzése

OID	Település	Hrsz	Művelési ág	Erdőrészlet	Kezelési egység	Természetvédelmi célkitűzés
6219	Sopron	01164/9b	kivett		N-02	Meglévő nádas állapotának megőrzése
6327	Sopron	01166/	nádas		N-02	Meglévő nádas állapotának megőrzése
7297	Sopron	01166/	nádas		V-02	
6369	Sopron	01167/	kivett		N-02	Meglévő nádas állapotának megőrzése
6293	Sopron	01172/	kivett		N-02	Meglévő nádas állapotának megőrzése
6539	Sopron	01173/2a	nádas		N-02	Meglévő nádas állapotának megőrzése
6680	Sopron	01173/2b	kivett		N-02	Meglévő nádas állapotának megőrzése
6457	Sopron	01176/	kivett		N-02	Meglévő nádas állapotának megőrzése
6588	Sopron	01201/	kivett		V-02	
6458	Sopron	01202/	nádas		N-02	Meglévő nádas állapotának megőrzése
6368	Sopron	01203/	kivett		V-02	
5291	Sopron	01204/1	nádas		N-02	Meglévő nádas állapotának megőrzése
6214	Sopron	01204/2	kivett		V-02	
6264	Sopron	01204/3	nádas		N-02	Meglévő nádas állapotának megőrzése
6267	Sopron	01204/4	kivett		V-02	
6603	Sopron	01210/	kivett		V-02	
6246	Sopron	01211/	nádas		N-02	Meglévő nádas állapotának megőrzése
6244	Sopron	01214/	kivett		V-02	
6261	Sopron	01223/	kivett		V-02	
6332	Sopron	01224/	nádas		N-01	Meglévő nádas állapotának megőrzése
6169	Sopron	01226/	kivett		V-02	
6220	Sopron	01227/	nádas		N-01	Meglévő nádas állapotának megőrzése
6266	Sopron	01230/	kivett		V-02	
6143	Sopron	01231/	nádas		N-01	Meglévő nádas állapotának megőrzése
6275	Sopron	01234/	kivett		V-02	
6960	Sopron	01235/	nádas		ER-02	Kialakult erdős-cserjés terület megőrzése és állapotának javítása
7235	Sopron	01235/	nádas		KE-00	Nincs természetvédelmi célkitűzés
6965	Sopron	01235/	nádas		N-01	Meglévő mocsár megőrzése és állapotának javítása
6971	Sopron	01235/	nádas		N-01	Meglévő mocsár megőrzése és állapotának javítása
6321	Sopron	01235/	nádas		N-02	Meglévő nádas állapotának megőrzése
6284	Sopron	01242/	kivett		V-02	
6660	Sopron	01244/2	kivett		V-02	
6380	Sopron	01245/a	kivett		V-01	
6439	Sopron	01245/b	nádas		N-01	Meglévő nádas állapotának megőrzése
6377	Sopron	01245/c	nádas		N-01	Meglévő nádas állapotának megőrzése
6436	Sopron	01245/d	nádas		N-01	
6333	Sopron	01245/f	nádas		N-01	
6451	Sopron	01245/g	nádas		N-01	
6192	Sopron	01245/h	nádas		N-01	
6565	Sopron	01245/j	nádas		N-01	
6217	Sopron	01245/k	kivett		KE-00	Nincs természetvédelmi célkitűzés
6635	Sopron	01245/l	nádas		KE-00	Nincs természetvédelmi célkitűzés

OID	Település	Hrsz	Művelési ág	Erdőrészlet	Kezelési egység	Természetvédelmi célkitűzés
6339	Sopron	01246/1	nádas		N-01	
6373	Sopron	01246/2	kivett		V-02	Nádasban lévő főcsatorna fenntartása
6669	Sopron	01248/	nádas		N-01	Meglévő nádas állapotának megőrzése
6663	Sopron	01250/	kivett		N-01	v
6455	Sopron	01251/1	nádas		N-01	Meglévő nádas állapotának megőrzése
6252	Sopron	01251/2a	kivett		V-01	
6189	Sopron	01251/2b	nádas		N-01	
6204	Sopron	01254/	kivett		V-02	Nádasban lévő főcsatorna fenntartása
6662	Sopron	01255/	nádas		N-01	
6453	Sopron	01263/	kivett		V-02	
6664	Sopron	01264/1	nádas		N-01	
5292	Sopron	01264/2	kivett		V-02	
6278	Sopron	01264/3	nádas		N-01	
6295	Sopron	01264/4	nádas		N-01	Meglévő nádas állapotának megőrzése
6564	Sopron	01265/1a	kivett		V-01	
6357	Sopron	01265/1b	nádas		N-01	
6508	Sopron	01265/1c	nádas		N-01	
6306	Sopron	01265/4	nádas		N-01	
6282	Sopron	01274/	kivett		V-02	
6628	Sopron	01275/	nádas		N-01	Meglévő nádas állapotának megőrzése
6224	Sopron	01287/1	kivett		V-02	
6307	Sopron	01287/2	nádas		N-01	
6448	Sopron	01287/3	kivett		V-02	Nádasban lévő főcsatorna fenntartása
6324	Sopron	01287/4	nádas		N-01	
6475	Sopron	01288/a	nádas		N-01	Meglévő nádas állapotának megőrzése
6468	Sopron	01288/b	kivett		N-01	Meglévő nádas állapotának megőrzése
6191	Sopron	01288/c	kivett		N-01	Meglévő nádas állapotának megőrzése
6239	Sopron	01288/d	kivett		N-01	Meglévő nádas állapotának megőrzése
6362	Sopron	01293/1a	nádas		N-01	
6172	Sopron	01293/1b	kivett		V-02	Meglévő vizes élőhely állapotának megőrzése
6329	Sopron	01293/1c	kivett		V-02	Meglévő vizes élőhely állapotának megőrzése
6665	Sopron	01293/2	kivett		V-02	
6145	Sopron	01293/3	nádas		N-01	
6654	Sopron	01301/1	kivett		V-02	
6752	Sopron	01301/2			V-02	
6144	Sopron	01319/1	kivett		V-02	
6235	Sopron	01319/2	kivett		V-02	
6482	Sopron	01321/1a	nádas		N-01	
6308	Sopron	01321/1b	kivett		V-02	
6115	Sopron	01321/1c	kivett		V-02	
6205	Sopron	01321/2	kivett		V-02	Nádasban lévő főcsatorna fenntartása
6461	Sopron	01323/6a	nádas		N-01	

OID	Település	Hrsz	Művelési ág	Erdőrészlet	Kezelési egység	Természetvédelmi célkitűzés
6484	Sopron	01323/6b	kivett		N-01	Meglévő nádas állapotának megőrzése
6437	Sopron	01323/6c	kivett		N-01	Meglévő nádas állapotának megőrzése
6141	Sopron	01324/1	kivett		V-02	
6685	Sopron	01331/	kivett		V-02	
6659	Sopron	01332/1	nádas		N-01	Meglévő nádas állapotának megőrzése
6476	Sopron	01332/3	kivett		V-02	
6257	Sopron	01333/1	kivett		N-01	Meglévő nádas állapotának megőrzése
6322	Sopron	01333/2	kivett		V-02	
6326	Sopron	01335/1	nádas		N-02	Meglévő nádas állapotának megőrzése
6520	Sopron	01335/2	kivett		V-02	
6227	Sopron	01335/3	nádas		N-01	Meglévő nádas állapotának megőrzése
6314	Sopron	01335/4	kivett		V-02	
6157	Sopron	01335/5	nádas		N-01	Meglévő nádas állapotának megőrzése
6348	Sopron	01335/6	kivett		V-02	Nádasban lévő főcsatorna fenntartása
6522	Sopron	01335/7	kivett		N-01	Meglévő nádas állapotának megőrzése
6655	Sopron	01335/8	kivett		V-02	Meglévő vizes élőhely állapotának megőrzése
7288	Sopron	01336/a	nádas		ER-03	Kialakult erdős-cserjés terület megőrzése és állapotának javítása
7293	Sopron	01336/a	nádas		ER-03	Kialakult erdős-cserjés terület megőrzése és állapotának javítása
7276	Sopron	01336/a	nádas		N-01	Meglévő mocsár megőrzése és állapotának javítása
7295	Sopron	01336/a	nádas		N-01	Meglévő mocsár megőrzése és állapotának javítása
7963	Sopron	01336/a	nádas		N-01	Meglévő nádas állapotának megőrzése
6375	Sopron	01336/a	nádas		N-02	Meglévő nádas állapotának megőrzése
7960	Sopron	01336/a	nádas		N-02	Meglévő nádas állapotának megőrzése
7968	Sopron	01336/a	nádas		N-02	Meglévő nádas állapotának megőrzése
7983	Sopron	01336/a	nádas		N-02	Meglévő nádas állapotának megőrzése
7984	Sopron	01336/a	nádas		N-02	Meglévő nádas állapotának megőrzése
7985	Sopron	01336/a	nádas		N-02	Meglévő nádas állapotának megőrzése
7986	Sopron	01336/a	nádas		N-02	Meglévő nádas állapotának megőrzése
7291	Sopron	01336/a	nádas		V-02	Meglévő vizes élőhely állapotának megőrzése
7294	Sopron	01336/a	nádas		V-02	Meglévő vizes élőhely állapotának megőrzése
7275	Sopron	01336/b	kivett		KE-00	Gyepek közé ékelődő árokpart/útszegély állapotának javítása szórt tájidegen fák és cserjék eltávolításával
6481	Sopron	01336/b	kivett		V-02	Meglévő vizes élőhely állapotának javítása szórt tájidegen fák és cserjék eltávolításával
7232	Sopron	01348/1	nádas		KE-00	Nincs természetvédelmi célkitűzés
6207	Sopron	01348/1	nádas		N-01	Meglévő mocsár megőrzése és állapotának javítása
7233	Sopron	01348/1	nádas		N-01	Meglévő nádas állapotának megőrzése
7296	Sopron	01348/1	nádas		N-02	Meglévő nádas állapotának megőrzése
7234	Sopron	01348/1	nádas		V-02	Meglévő vizes élőhely állapotának megőrzése
6656	Sopron	01354/1	nádas		N-01	Meglévő nádas állapotának megőrzése
6242	Sopron	01354/2	nádas		N-01	Meglévő nádas állapotának megőrzése
6674	Sopron	01354/3	nádas		N-01	Meglévő nádas állapotának megőrzése

OID	Település	Hrsz	Művelési ág	Erdőrészlet	Kezelési egység	Természetvédelmi célkitűzés
6158	Sopron	01354/4	kivett		V-02	
6471	Sopron	01355/1a	nádas		N-01	
6238	Sopron	01355/1b	kivett		N-01	Meglévő nádas állapotának megőrzése
6590	Sopron	01355/1c	kivett		N-01	Meglévő nádas állapotának megőrzése
6315	Sopron	01355/2	kivett		V-02	Nádasban lévő főcsatorna fenntartása
6570	Sopron	01359/	kivett		V-02	
6440	Sopron	01370/1a	nádas		N-01	
6483	Sopron	01370/1b	kivett		N-01	Meglévő nádas állapotának megőrzése
6317	Sopron	01370/2	kivett		V-02	Meglévő vizes élőhely állapotának megőrzése
6226	Sopron	01370/3	kivett		V-02	Meglévő vizes élőhely állapotának megőrzése
6657	Sopron	01370/4	nádas		N-01	Meglévő nádas állapotának megőrzése
6316	Sopron	01385/1	kivett		V-02	Nádasban lévő főcsatorna fenntartása
6142	Sopron	01385/2	kivett		V-02	Nádasban lévő főcsatorna fenntartása
6260	Sopron	01385/3	nádas		N-01	
6677	Sopron	01385/4	nádas		N-01	Meglévő nádas állapotának megőrzése
6256	Sopron	01390/	kivett		V-02	
6485	Sopron	01391/1a	nádas		N-01	Meglévő nádas állapotának megőrzése
6670	Sopron	01391/1b	kivett		N-01	Meglévő nádas állapotának megőrzése
6311	Sopron	01391/1c	kivett		N-01	Meglévő nádas állapotának megőrzése
6525	Sopron	01391/1d	kivett		N-01	Meglévő nádas állapotának megőrzése
6298	Sopron	01391/2	kivett		V-02	Meglévő vizes élőhely állapotának megőrzése
6675	Sopron	01408/	kivett		V-02	
6653	Sopron	01409/	nádas		N-01	Meglévő nádas állapotának megőrzése
6323	Sopron	01413/2	nádas		N-01	Meglévő nádas állapotának megőrzése
6338	Sopron	01417/1	kivett		N-01	Meglévő nádas állapotának megőrzése
6222	Sopron	01417/2	kivett		V-02	Nádasban lévő főcsatorna fenntartása
6661	Sopron	01418/	nádas		N-01	Meglévő nádas állapotának megőrzése
6225	Sopron	01419/1	nádas		N-01	Meglévő nádas állapotának megőrzése
6613	Sopron	01419/2	kivett		N-01	Meglévő nádas állapotának megőrzése
6450	Sopron	01419/3	kivett		V-02	Nádasban lévő főcsatorna fenntartása
7978	Sopron	01424/	nádas		ER-02	Meglévő cserjésedő nádas megőrzése
7972	Sopron	01424/	nádas		ER-02	Meglévő cserjésedő nádas megőrzése
7955	Sopron	01424/	nádas		N-01	Meglévő nádas állapotának megőrzése
7958	Sopron	01424/	nádas		N-01	Meglévő nádas állapotának megőrzése
7970	Sopron	01424/	nádas		N-02	Meglévő nádas állapotának megőrzése
7976	Sopron	01424/	nádas		N-02	Meglévő nádas állapotának megőrzése
6465	Sopron	01437/	kivett		N-02	Meglévő nádas állapotának megőrzése
7969	Sopron	01437/	kivett		N-02	Meglévő nádas állapotának megőrzése
7975	Sopron	01440/	nádas		ER-02	Meglévő cserjésedő nádas megőrzése
6288	Sopron	01440/	nádas		ER-03	Kialakult erdős-cserjés terület megőrzése és állapotának javítása
8038	Sopron	01440/	nádas		ER-03	Kialakult erdős-cserjés terület megőrzése és állapotának javítása
8037	Sopron	01440/	nádas		GY-04	Meglévő gyep állapotának megőrzése és javítása megfelelő gyepkezeléssel

OID	Település	Hrsz	Művelési ág	Erdőrészlet	Kezelési egység	Természetvédelmi célkitűzés
8039	Sopron	01440/	nádas		GY-04	Meglévő gyep állapotának megőrzése és javítása megfelelő gyepkezeléssel
7977	Sopron	01440/	nádas		N-02	Meglévő nádas állapotának megőrzése
6509	Sopron	01441/	kivett		ER-03	Kialakult erdős-cserjés terület megőrzése és állapotának javítása
7936	Sopron	01442/	nádas		ER-03	Kialakult erdős-cserjés terület megőrzése és állapotának javítása
7935	Sopron	01442/	nádas		N-02	Meglévő nádas állapotának megőrzése
6651	Sopron	01442/	nádas		SZ-02	Gyep helyreállítása elművelt (szőlő, szántó) vagy roncsolt területen
8017	Sopron	01443/1	nádas		ER-01	Gyepek közé ékelődő árokpart/útszegély állapotának javítása szórt tájidegen fák és cserjék eltávolításával
7952	Sopron	01443/1	nádas		ER-03	Kialakult erdős-cserjés terület megőrzése és állapotának javítása
7974	Sopron	01443/1	nádas		ER-03	Kialakult erdős-cserjés terület megőrzése és állapotának javítása
6668	Sopron	01443/1	nádas		ER-04	Gyep helyreállítása idegenhonos fajok dominálta fás-cserjés területen
7973	Sopron	01443/1	nádas		GY-04	Meglévő gyep állapotának megőrzése és javítása megfelelő gyepkezeléssel
7929	Sopron	01443/1	nádas		KE-00	Gyepek közé ékelődő árokpart/útszegély állapotának javítása szórt tájidegen fák és cserjék eltávolításával
8023	Sopron	01443/3	rét		ER-02	Gyep helyreállítása őshonos cserjék és fák, illetve fásszárú özönnövények borította területen
8041	Sopron	01443/3	rét		ER-03	Kialakult erdős-cserjés terület megőrzése és állapotának javítása
8018	Sopron	01443/3	rét		ER-04	Gyep helyreállítása idegenhonos fajok dominálta fás-cserjés területen
8020	Sopron	01443/3	rét		ER-04	Gyep helyreállítása idegenhonos fajok dominálta fás-cserjés területen
8021	Sopron	01443/3	rét		ER-04	Gyep helyreállítása idegenhonos fajok dominálta fás-cserjés területen
6312	Sopron	01443/3	rét		GY-04	Meglévő gyep állapotának megőrzése és javítása megfelelő gyepkezeléssel
8031	Sopron	01443/3	rét		SZ-02	Gyep helyreállítása elművelt (szőlő, szántó) vagy roncsolt területen
6643	Sopron	01443/4	rét		ER-02	Gyep helyreállítása őshonos cserjék és fák, illetve fásszárú özönnövények borította területen
8032	Sopron	01443/4	rét		ER-02	Gyep helyreállítása őshonos cserjék és fák, illetve lágyszárú özönnövények borította területen
8019	Sopron	01443/4	rét		ER-04	Gyep helyreállítása idegenhonos fajok dominálta fás-cserjés területen
8022	Sopron	01443/4	rét		ER-04	Gyep helyreállítása idegenhonos fajok dominálta fás-cserjés területen
8030	Sopron	01443/4	rét		GY-04	Meglévő gyep állapotának megőrzése és javítása megfelelő gyepkezeléssel
8033	Sopron	01443/4	rét		N-02	Meglévő nádas állapotának megőrzése
8024	Sopron	01443/4	rét		SZ-02	Gyep helyreállítása elművelt (szőlő, szántó) vagy roncsolt területen
6313	Sopron	01443/5	szántó		ER-02	Gyep helyreállítása őshonos cserjék és fák, illetve fásszárú özönnövények borította területen
7979	Sopron	01443/5	szántó		ER-02	Meglévő cserjésedő nádas megőrzése
7981	Sopron	01443/5	szántó		ER-02	Gyep helyreállítása őshonos cserjék és fák, illetve lágyszárú özönnövények borította területen
8026	Sopron	01443/5	szántó		ER-02	Gyep helyreállítása őshonos cserjék és fák, illetve lágyszárú özönnövények borította területen
7951	Sopron	01443/5	szántó		ER-03	Kialakult erdős-cserjés terület megőrzése és állapotának javítása
7980	Sopron	01443/5	szántó		GY-04	Meglévő gyep állapotának megőrzése és javítása megfelelő gyepkezeléssel
8025	Sopron	01443/5	szántó		GY-04	Gyep helyreállítása őshonos cserjék és fák, illetve lágyszárú özönnövények borította területen

OID	Település	Hrsz	Művelési ág	Erdőrészlet	Kezelési egység	Természetvédelmi célkitűzés
8027	Sopron	01443/5	szántó		GY-04	Gyep helyreállítása őshonos cserjék és fák, illetve lágyszárú özönnövények borította területen
7982	Sopron	01443/5	szántó		N-02	Meglévő nádas állapotának megőrzése
8029	Sopron	01443/5	szántó		SZ-02	Gyep helyreállítása elművelt (szőlő, szántó) vagy roncsolt területen
6116	Sopron	01444/	nádas		ER-03	Kialakult erdős-cserjés terület megőrzése és állapotának javítása
7964	Sopron	01444/	nádas		ER-03	Kialakult erdős-cserjés terület megőrzése és állapotának javítása
7965	Sopron	01444/	nádas		N-02	Meglévő nádas állapotának megőrzése
7953	Sopron	01454/	kivett		ER-01	Gyepek közé ékelődő árokpart/útszegély állapotának javítása szórt tájidegen fák és cserjék eltávolításával
8015	Sopron	01454/	kivett		ER-01	Gyepek közé ékelődő árokpart/útszegély állapotának javítása szórt tájidegen fák és cserjék eltávolításával
6569	Sopron	01454/	kivett		ER-03	Kialakult erdős-cserjés terület megőrzése és állapotának javítása
7950	Sopron	01454/	kivett		ER-03	Kialakult erdős-cserjés terület megőrzése és állapotának javítása
7928	Sopron	01454/	kivett		ER-04	Gyep helyreállítása idegenhonos fajok dominálta fás-cserjés területen
8016	Sopron	01454/	kivett		ER-04	Gyep helyreállítása idegenhonos fajok dominálta fás-cserjés területen
7925	Sopron	01454/	kivett		KE-00	Gyepek közé ékelődő árokpart/útszegély állapotának javítása szórt tájidegen fák és cserjék eltávolításával
7927	Sopron	01454/	kivett		KE-00	Gyepek közé ékelődő árokpart/útszegély állapotának javítása szórt tájidegen fák és cserjék eltávolításával
7930	Sopron	01454/	kivett		KE-00	Gyepek közé ékelődő árokpart/útszegély állapotának javítása szórt tájidegen fák és cserjék eltávolításával
7933	Sopron	01454/	kivett		KE-00	Gyepek közé ékelődő árokpart/útszegély állapotának javítása szórt tájidegen fák és cserjék eltávolításával
7966	Sopron	01454/	kivett		N-02	Meglévő nádas állapotának megőrzése
7967	Sopron	01454/	kivett		N-02	Meglévő nádas állapotának megőrzése
6419	Sopron	01455/	rét		ER-02	Gyep helyreállítása őshonos cserjék és fák, illetve fásszárú özönnövények borította területen
8002	Sopron	01455/	rét		ER-02	Gyep helyreállítása őshonos cserjék és fák, illetve lágyszárú özönnövények borította területen
8001	Sopron	01455/	rét		ER-04	Gyep helyreállítása idegenhonos fajok dominálta fás-cserjés területen
8009	Sopron	01455/	rét		ER-04	Gyep helyreállítása idegenhonos fajok dominálta fás-cserjés területen
8012	Sopron	01455/	rét		GY-01	Meglévő cserjésedő nádas megőrzése
7999	Sopron	01455/	rét		KE-00	Gyepek közé ékelődő árokpart/útszegély állapotának javítása szórt tájidegen fák és cserjék eltávolításával
7998	Sopron	01455/	rét		N-02	Meglévő nádas állapotának megőrzése
8000	Sopron	01455/	rét		N-02	Meglévő nádas állapotának megőrzése
6165	Sopron	01456/	kivett		ER-01	Gyepek közé ékelődő árokpart/útszegély állapotának javítása szórt tájidegen fák és cserjék eltávolításával
6403	Sopron	01457/	kivett		ER-01	Gyepek közé ékelődő árokpart/útszegély állapotának javítása szórt tájidegen fák és cserjék eltávolításával
6615	Sopron	01458/1	kivett		ER-01	Gyepek közé ékelődő árokpart/útszegély állapotának javítása szórt tájidegen fák és cserjék eltávolításával

OID	Település	Hrsz	Művelési ág	Erdőrészlet	Kezelési egység	Természetvédelmi célkitűzés
6386	Sopron	01458/2	kivett		ER-01	Gyepek közé ékelődő árokpart/útszegély állapotának javítása szórt tájidegen fák és cserjék eltávolításával
6283	Sopron	01459/1	szántó		GY-04	Meglévő gyep állapotának megőrzése és javítása megfelelő gyepkezeléssel
6443	Sopron	01459/2	kivett		ER-01	Gyepek közé ékelődő árokpart/útszegély állapotának javítása szórt tájidegen fák és cserjék eltávolításával
6420	Sopron	01459/3	szántó		GY-04	Meglévő gyep állapotának megőrzése és javítása megfelelő gyepkezeléssel
6185	Sopron	01460/	kivett		ER-01	Gyepek közé ékelődő árokpart/útszegély állapotának javítása szórt tájidegen fák és cserjék eltávolításával
6514	Sopron	01461/1	szántó		GY-04	Meglévő gyep állapotának megőrzése és javítása megfelelő gyepkezeléssel
6286	Sopron	01461/2	kivett		ER-01	Gyepek közé ékelődő árokpart/útszegély állapotának javítása szórt tájidegen fák és cserjék eltávolításával
6530	Sopron	01461/3	rét		ER-02	Gyep helyreállítása őshonos cserjék és fák, illetve fásszárú özönnövények borította területen
6649	Sopron	01461/4	szántó		GY-04	Meglévő gyep állapotának megőrzése és javítása megfelelő gyepkezeléssel
6523	Sopron	01462/	kivett		ER-01	Gyepek közé ékelődő árokpart/útszegély állapotának javítása szórt tájidegen fák és cserjék eltávolításával
6404	Sopron	01463/1	szántó		ER-04	Gyep helyreállítása idegenhonos fajok dominálta fás-cserjés területen
8164	Sopron	01463/1	szántó		N-01	Meglévő mocsár megőrzése és állapotának javítása
6178	Sopron	01463/10	rét		ER-02	Gyep helyreállítása őshonos cserjék és fák, illetve fásszárú özönnövények borította területen
6177	Sopron	01463/11	rét		ER-02	Gyep helyreállítása őshonos cserjék és fák, illetve fásszárú özönnövények borította területen
6234	Sopron	01463/12	rét		ER-02	Gyep helyreállítása őshonos cserjék és fák, illetve fásszárú özönnövények borította területen
6405	Sopron	01463/13	rét		ER-02	Gyep helyreállítása őshonos cserjék és fák, illetve fásszárú özönnövények borította területen
6689	Sopron	01463/14	rét		ER-02	Gyep helyreállítása őshonos cserjék és fák, illetve fásszárú özönnövények borította területen
6202	Sopron	01463/15	rét		ER-02	Gyep helyreállítása őshonos cserjék és fák, illetve fásszárú özönnövények borította területen
6572	Sopron	01463/16	rét		ER-02	Gyep helyreállítása őshonos cserjék és fák, illetve fásszárú özönnövények borította területen
6608	Sopron	01463/17	kivett		ER-01	Gyepek közé ékelődő árokpart/útszegély állapotának javítása szórt tájidegen fák és cserjék eltávolításával
8159	Sopron	01463/18	rét		ER-04	Gyep helyreállítása idegenhonos fajok dominálta fás-cserjés területen
6406	Sopron	01463/18	rét		GY-04	Meglévő gyep állapotának megőrzése és javítása megfelelő gyepkezeléssel
6182	Sopron	01463/2	szántó		ER-04	Gyep helyreállítása idegenhonos fajok dominálta fás-cserjés területen
8165	Sopron	01463/2	szántó		N-01	Meglévő mocsár megőrzése és állapotának javítása
8166	Sopron	01463/3	rét		ER-02	Gyep helyreállítása őshonos cserjék és fák, illetve fásszárú özönnövények borította területen
6248	Sopron	01463/3	rét		N-01	Meglévő mocsár megőrzése és állapotának javítása

OID	Település	Hrsz	Művelési ág	Erdőrészlet	Kezelési egység	Természetvédelmi célkitűzés
6376	Sopron	01463/4	kivett		ER-01	Gyepek közé ékelődő árokpart/útszegély állapotának javítása szórt tájidegen fák és cserjék eltávolításával
8162	Sopron	01463/5	rét		ER-02	Gyep helyreállítása őshonos cserjék és fák, illetve fásszárú özönnövények borította területen
8161	Sopron	01463/5	rét		N-01	Meglévő mocsár megőrzése és állapotának javítása
6550	Sopron	01463/6	szántó		GY-04	Meglévő gyep állapotának megőrzése és javítása megfelelő gyepkezeléssel
6277	Sopron	01463/7	rét		ER-02	Gyep helyreállítása őshonos cserjék és fák, illetve fásszárú özönnövények borította területen
8163	Sopron	01463/7	rét		ER-02	Gyep helyreállítása őshonos cserjék és fák, illetve fásszárú özönnövények borította területen
6209	Sopron	01463/8	rét		ER-02	Gyep helyreállítása őshonos cserjék és fák, illetve fásszárú özönnövények borította területen
6300	Sopron	01463/9	rét		ER-02	Gyep helyreállítása őshonos cserjék és fák, illetve fásszárú özönnövények borította területen
6647	Sopron	01464/	kivett		KE-00	Nincs természetvédelmi célkitűzés
6272	Sopron	01465/	kivett		ER-01	Gyepek közé ékelődő árokpart/útszegély állapotának javítása szórt tájidegen fák és cserjék eltávolításával
8178	Sopron	01466/1	szántó		ER-04	Gyep helyreállítása idegenhonos fajok dominálta fás-cserjés területen
8184	Sopron	01466/1	szántó		ER-04	Gyep helyreállítása idegenhonos fajok dominálta fás-cserjés területen
6408	Sopron	01466/1	szántó		GY-04	Meglévő gyep állapotának megőrzése és javítása megfelelő gyepkezeléssel
8177	Sopron	01466/2	rét		ER-04	Gyep helyreállítása idegenhonos fajok dominálta fás-cserjés területen
8183	Sopron	01466/2	rét		ER-04	Gyep helyreállítása idegenhonos fajok dominálta fás-cserjés területen
6409	Sopron	01466/2	rét		GY-04	Meglévő gyep állapotának megőrzése és javítása megfelelő gyepkezeléssel
8174	Sopron	01466/3	szántó		ER-04	Gyep helyreállítása idegenhonos fajok dominálta fás-cserjés területen
8180	Sopron	01466/3	szántó		ER-04	Gyep helyreállítása idegenhonos fajok dominálta fás-cserjés területen
6410	Sopron	01466/3	szántó		GY-01	Meglévő gyep és mocsár komplexum állapotának megőrzése és javítása megfelelő gyepkezeléssel
8185	Sopron	01466/3	szántó		GY-01	Meglévő gyep és mocsár komplexum állapotának megőrzése és javítása megfelelő gyepkezeléssel
8186	Sopron	01466/3	szántó		GY-04	Meglévő gyep állapotának megőrzése és javítása megfelelő gyepkezeléssel
8172	Sopron	01466/3	szántó		SZ-02	Gyep helyreállítása elművelt (szőlő, szántó) vagy roncsolt területen
8173	Sopron	01466/4	szántó		ER-04	Gyep helyreállítása idegenhonos fajok dominálta fás-cserjés területen
8179	Sopron	01466/4	szántó		ER-04	Gyep helyreállítása idegenhonos fajok dominálta fás-cserjés területen
6211	Sopron	01466/4	szántó		GY-01	Meglévő gyep és mocsár komplexum állapotának megőrzése és javítása megfelelő gyepkezeléssel
8187	Sopron	01466/4	szántó		GY-04	Meglévő gyep állapotának megőrzése és javítása megfelelő gyepkezeléssel
8171	Sopron	01466/4	szántó		SZ-02	Gyep helyreállítása elművelt (szőlő, szántó) vagy roncsolt területen
8175	Sopron	01466/5	szántó		ER-04	Gyep helyreállítása idegenhonos fajok dominálta fás-cserjés területen
8181	Sopron	01466/5	szántó		ER-04	Gyep helyreállítása idegenhonos fajok dominálta fás-cserjés területen
6351	Sopron	01466/5	szántó		GY-01	Meglévő gyep és mocsár komplexum állapotának megőrzése és javítása megfelelő gyepkezeléssel
8188	Sopron	01466/5	szántó		GY-04	Meglévő gyep állapotának megőrzése és javítása megfelelő gyepkezeléssel

OID	Település	Hrsz	Művelési ág	Erdőrészlet	Kezelési egység	Természetvédelmi célkitűzés
8176	Sopron	01466/6	szántó		ER-04	Gyep helyreállítása idegenhonos fajok dominálta fás-cserjés területen
8182	Sopron	01466/6	szántó		ER-04	Gyep helyreállítása idegenhonos fajok dominálta fás-cserjés területen
6150	Sopron	01466/6	szántó		GY-01	Meglévő gyep és mocsár komplexum állapotának megőrzése és javítása megfelelő gyepkezeléssel
8189	Sopron	01466/6	szántó		GY-04	Meglévő gyep állapotának megőrzése és javítása megfelelő gyepkezeléssel
6593	Sopron	01467/	szántó		ER-02	Gyep helyreállítása őshonos cserjék és fák, illetve fásszárú özönnövények borította területen
8191	Sopron	01467/	szántó		ER-04	Gyep helyreállítása idegenhonos fajok dominálta fás-cserjés területen
6618	Sopron	01468/	rét		ER-02	Gyep helyreállítása őshonos cserjék és fák, illetve fásszárú özönnövények borította területen
8190	Sopron	01468/	rét		ER-04	Gyep helyreállítása idegenhonos fajok dominálta fás-cserjés területen
6180	Sopron	01469/	kivett		ER-02	Gyep helyreállítása őshonos cserjék és fák, illetve fásszárú özönnövények borította területen
6686	Sopron	01470/1	rét		ER-02	Gyep helyreállítása őshonos cserjék és fák, illetve fásszárú özönnövények borította területen
8192	Sopron	01470/1	rét		GY-04	Meglévő gyep állapotának javítása szórt tájidegen fák és cserjék eltávolításával és őshonos cserjék és fák visszaszorításával
8193	Sopron	01470/1	rét		GY-04	Meglévő gyep állapotának megőrzése és javítása megfelelő gyepkezeléssel
6642	Sopron	01470/2	kivett		KE-00	Gyepek közé ékelődő árokpart/útszegély állapotának javítása szórt tájidegen fák és cserjék eltávolításával
8205	Sopron	01471/	rét		ER-02	Gyep helyreállítása őshonos cserjék és fák, illetve fásszárú özönnövények borította területen
8206	Sopron	01471/	rét		ER-04	Gyep helyreállítása idegenhonos fajok dominálta fás-cserjés területen
6401	Sopron	01471/	rét		GY-04	Meglévő gyep állapotának megőrzése és javítása megfelelő gyepkezeléssel
6181	Sopron	01472/	kivett		ER-01	Gyepek közé ékelődő árokpart/útszegély állapotának javítása szórt tájidegen fák és cserjék eltávolításával
6488	Sopron	01473/	rét		GY-04	Meglévő gyep állapotának megőrzése és javítása megfelelő gyepkezeléssel
6360	Sopron	01474/	kivett		ER-01	Gyepek közé ékelődő árokpart/útszegély állapotának javítása szórt tájidegen fák és cserjék eltávolításával
6383	Sopron	01475/	rét		GY-04	Meglévő gyep állapotának megőrzése és javítása megfelelő gyepkezeléssel
6280	Sopron	01476/	kivett		ER-01	Gyepek közé ékelődő árokpart/útszegély állapotának javítása szórt tájidegen fák és cserjék eltávolításával
7043	Sopron	01477/	rét		ER-04	Gyep helyreállítása idegenhonos fajok dominálta fás-cserjés területen
6196	Sopron	01477/	rét		GY-04	Meglévő gyep állapotának megőrzése és javítása megfelelő gyepkezeléssel
7044	Sopron	01478/	kivett		ER-04	Gyep helyreállítása idegenhonos fajok dominálta fás-cserjés területen
6343	Sopron	01478/	kivett		KE-00	Nincs természetvédelmi célkitűzés
6506	Sopron	01479/1	legelő		GY-05	Szőlők közti mezsgye megőrzése, helyreállítása
6381	Sopron	01479/10	szőlő		SZ-02	Természetes élőhellyé alakítás
6576	Sopron	01479/11	szőlő		SZ-02	Természetes élőhellyé alakítás
6528	Sopron	01479/12	szőlő		SZ-02	Természetes élőhellyé alakítás
6199	Sopron	01479/13	szőlő		SZ-02	Természetes élőhellyé alakítás
6417	Sopron	01479/14	szőlő		SZ-02	Természetes élőhellyé alakítás

OID	Település	Hrsz	Művelési ág	Erdőrészlet	Kezelési egység	Természetvédelmi célkitűzés
6233	Sopron	01479/15	szőlő		SZ-02	Természetes élőhellyé alakítás
6495	Sopron	01479/16	szőlő		SZ-02	Természetes élőhellyé alakítás
6195	Sopron	01479/17	szőlő		SZ-02	Természetes élőhellyé alakítás
6382	Sopron	01479/18	szőlő		SZ-02	Természetes élőhellyé alakítás
6367	Sopron	01479/19	szőlő		SZ-02	Természetes élőhellyé alakítás
6354	Sopron	01479/2	szőlő		SZ-02	Természetes élőhellyé alakítás
6477	Sopron	01479/20	szőlő		SZ-02	Természetes élőhellyé alakítás
6342	Sopron	01479/21	szőlő		SZ-02	Természetes élőhellyé alakítás
6490	Sopron	01479/22	szőlő		SZ-02	Természetes élőhellyé alakítás
6415	Sopron	01479/23	szőlő		SZ-02	Természetes élőhellyé alakítás
6285	Sopron	01479/24	szőlő		SZ-02	Természetes élőhellyé alakítás
6584	Sopron	01479/25	szőlő		SZ-02	Természetes élőhellyé alakítás
6378	Sopron	01479/26	kivett		SZ-02	Természetes élőhellyé alakítás
6626	Sopron	01479/27	szőlő		SZ-02	Természetes élőhellyé alakítás
6421	Sopron	01479/28	szőlő		SZ-02	Természetes élőhellyé alakítás
6527	Sopron	01479/29	szőlő		SZ-02	Természetes élőhellyé alakítás
6273	Sopron	01479/3	szőlő		SZ-02	Természetes élőhellyé alakítás
6186	Sopron	01479/30	szőlő		SZ-02	Természetes élőhellyé alakítás
7042	Sopron	01479/32	rét		ER-02	Gyep helyreállítása őshonos cserjék és fák, illetve fásszárú özönnövények borította területen
7041	Sopron	01479/32	rét		ER-04	Gyep helyreállítása idegenhonos fajok dominálta fás-cserjés területen
6579	Sopron	01479/32	rét		GY-04	Meglévő gyep állapotának megőrzése és javítása megfelelő gyepkezeléssel
8006	Sopron	01479/32	rét		GY-04	Gyep helyreállítása elművelt (szőlő, szántó) vagy roncsolt területen
6549	Sopron	01479/33	szántó		ER-02	Gyep helyreállítása őshonos cserjék és fák, illetve fásszárú özönnövények borította területen
8008	Sopron	01479/33	szántó		ER-04	Gyep helyreállítása idegenhonos fajok dominálta fás-cserjés területen
8005	Sopron	01479/33	szántó		GY-04	Gyep helyreállítása elművelt (szőlő, szántó) vagy roncsolt területen
6230	Sopron	01479/34	rét		ER-02	Gyep helyreállítása őshonos cserjék és fák, illetve fásszárú özönnövények borította területen
8168	Sopron	01479/34	rét		ER-02	Gyep helyreállítása őshonos cserjék és fák, illetve fásszárú özönnövények borította területen
8007	Sopron	01479/34	rét		ER-04	Gyep helyreállítása idegenhonos fajok dominálta fás-cserjés területen
8170	Sopron	01479/34	rét		ER-04	Gyep helyreállítása idegenhonos fajok dominálta fás-cserjés területen
8004	Sopron	01479/34	rét		GY-04	Gyep helyreállítása elművelt (szőlő, szántó) vagy roncsolt területen
8167	Sopron	01479/34	rét		GY-04	Meglévő gyep állapotának megőrzése és javítása megfelelő gyepkezeléssel
8169	Sopron	01479/35	rét		ER-02	Gyep helyreállítása őshonos cserjék és fák, illetve fásszárú özönnövények borította területen
6290	Sopron	01479/35	rét		ER-04	Gyep helyreállítása idegenhonos fajok dominálta fás-cserjés területen
8003	Sopron	01479/35	rét		GY-04	Gyep helyreállítása elművelt (szőlő, szántó) vagy roncsolt területen
7994	Sopron	01479/36	rét		ER-03	Kialakult erdős-cserjés terület megőrzése és állapotának javítása
6206	Sopron	01479/36	rét		ER-04	Gyep helyreállítása idegenhonos fajok dominálta fás-cserjés területen
6612	Sopron	01479/4	szőlő		SZ-02	Természetes élőhellyé alakítás

OID	Település	Hrsz	Művelési ág	Erdőrészlet	Kezelési egység	Természetvédelmi célkitűzés
6156	Sopron	01479/5	szőlő		SZ-02	Természetes élőhellyé alakítás
6245	Sopron	01479/6	szőlő		SZ-02	Természetes élőhellyé alakítás
6153	Sopron	01479/7	szőlő		SZ-02	Természetes élőhellyé alakítás
6503	Sopron	01479/8	szőlő		SZ-02	Természetes élőhellyé alakítás
6416	Sopron	01479/9	szőlő		SZ-02	Természetes élőhellyé alakítás
6263	Sopron	01480/1	legelő		GY-05	Szőlők közti mezsgye megőrzése, helyreállítása
6152	Sopron	01480/2	szőlő		SZ-02	Természetes élőhellyé alakítás
6511	Sopron	01480/3	szőlő		SZ-02	Természetes élőhellyé alakítás
6578	Sopron	01480/4	szőlő		SZ-02	Természetes élőhellyé alakítás
6532	Sopron	01480/5	kivett		KE-00	Nincs természetvédelmi célkitűzés
6538	Sopron	01480/7	szőlő		SZ-02	Természetes élőhellyé alakítás
6575	Sopron	01480/8	rét		GY-04	Meglévő gyep állapotának megőrzése és javítása megfelelő gyepkezeléssel
6387	Sopron	01480/9	kivett		KE-00	Nincs természetvédelmi célkitűzés
6610	Sopron	01481/	kivett		ER-01	Gyepek közé ékelődő árokpart/útszegély állapotának javítása szórt tájidegen fák és cserjék eltávolításával
6281	Sopron	01482/1	legelő		GY-05	Szőlők közti mezsgye megőrzése, helyreállítása
6602	Sopron	01482/10	szőlő		SZ-02	Természetes élőhellyé alakítás
6640	Sopron	01482/11	szőlő		SZ-02	Természetes élőhellyé alakítás
6274	Sopron	01482/12	szőlő		SZ-02	Természetes élőhellyé alakítás
6558	Sopron	01482/13	szőlő		SZ-02	Természetes élőhellyé alakítás
6258	Sopron	01482/15	szántó		GY-04	Meglévő gyep állapotának megőrzése és javítása megfelelő gyepkezeléssel
6297	Sopron	01482/16	rét		GY-04	Meglévő gyep állapotának megőrzése és javítása megfelelő gyepkezeléssel
6302	Sopron	01482/17	kivett		ER-01	Gyepek közé ékelődő árokpart/útszegély állapotának javítása szórt tájidegen fák és cserjék eltávolításával
6148	Sopron	01482/2	szőlő		SZ-02	Természetes élőhellyé alakítás
6400	Sopron	01482/3	szőlő		SZ-02	Természetes élőhellyé alakítás
6229	Sopron	01482/4	szőlő		SZ-02	Természetes élőhellyé alakítás
6154	Sopron	01482/5	szőlő		SZ-02	Természetes élőhellyé alakítás
6627	Sopron	01482/6	szőlő		SZ-02	Természetes élőhellyé alakítás
6597	Sopron	01482/7	szőlő		SZ-02	Természetes élőhellyé alakítás
6418	Sopron	01482/8	szőlő		SZ-02	Természetes élőhellyé alakítás
6606	Sopron	01482/9a	szőlő		SZ-02	Természetes élőhellyé alakítás
5289	Sopron	01482/9b	szántó		SZ-02	Természetes élőhellyé alakítás
6589	Sopron	01483/1	kivett		ER-01	Gyepek közé ékelődő árokpart/útszegély állapotának javítása szórt tájidegen fák és cserjék eltávolításával
6161	Sopron	01483/2	kivett		ER-01	Gyepek közé ékelődő árokpart/útszegély állapotának javítása szórt tájidegen fák és cserjék eltávolításával
6631	Sopron	01484/1	szőlő		SZ-02	Természetes élőhellyé alakítás
6305	Sopron	01484/10	szőlő		SZ-02	Természetes élőhellyé alakítás
6179	Sopron	01484/11	szőlő		SZ-02	Természetes élőhellyé alakítás
6294	Sopron	01484/12	szőlő		SZ-02	Természetes élőhellyé alakítás
6231	Sopron	01484/13	szőlő		SZ-02	Természetes élőhellyé alakítás

OID	Település	Hrsz	Művelési ág	Erdőrészlet	Kezelési egység	Természetvédelmi célkitűzés
6399	Sopron	01484/14	szőlő		SZ-02	Természetes élőhellyé alakítás
6517	Sopron	01484/15	szőlő		SZ-02	Természetes élőhellyé alakítás
6304	Sopron	01484/16	szőlő		SZ-02	Természetes élőhellyé alakítás
6363	Sopron	01484/17	szőlő		SZ-02	Természetes élőhellyé alakítás
6175	Sopron	01484/18	szőlő		SZ-02	Természetes élőhellyé alakítás
6337	Sopron	01484/19	szőlő		SZ-02	Természetes élőhellyé alakítás
6447	Sopron	01484/2	szőlő		SZ-02	Természetes élőhellyé alakítás
6176	Sopron	01484/21	rét		GY-04	Meglévő gyep állapotának megőrzése és javítása megfelelő gyepkezeléssel
6213	Sopron	01484/22a	rét		GY-04	Meglévő gyep állapotának megőrzése és javítása megfelelő gyepkezeléssel
5290	Sopron	01484/22b	kivett		ER-01	Gyepek közé ékelődő árokpart/útszegély állapotának javítása szórt tájidegen fák és cserjék eltávolításával
6600	Sopron	01484/3	szőlő		SZ-02	Természetes élőhellyé alakítás
6684	Sopron	01484/4	szőlő		SZ-02	Természetes élőhellyé alakítás
6622	Sopron	01484/5	szőlő		SZ-02	Természetes élőhellyé alakítás
6173	Sopron	01484/6	szőlő		SZ-02	Természetes élőhellyé alakítás
6379	Sopron	01484/7a	szőlő		SZ-02	Természetes élőhellyé alakítás
6537	Sopron	01484/7b	szántó		SZ-02	Természetes élőhellyé alakítás
6174	Sopron	01484/8	szőlő		SZ-02	Természetes élőhellyé alakítás
6518	Sopron	01484/9	szőlő		SZ-02	Természetes élőhellyé alakítás
6159	Sopron	01485/	kivett		ER-01	Gyepek közé ékelődő árokpart/útszegély állapotának javítása szórt tájidegen fák és cserjék eltávolításával
8209	Sopron	01486/10	kivett		ER-02	Gyep helyreállítása őshonos cserjék és fák, illetve fásszárú özönnövények borította területen
6543	Sopron	01486/10	kivett		GY-04	Meglévő gyep állapotának megőrzése és javítása megfelelő gyepkezeléssel
8211	Sopron	01486/11	kivett		ER-02	Gyep helyreállítása őshonos cserjék és fák, illetve fásszárú özönnövények borította területen
6510	Sopron	01486/11	kivett		KE-00a	Természetes élőhellyé alakítás
8210	Sopron	01486/12	szántó		ER-02	Gyep helyreállítása őshonos cserjék és fák, illetve fásszárú özönnövények borította területen
8207	Sopron	01486/13	szántó		ER-02	Gyep helyreállítása őshonos cserjék és fák, illetve fásszárú özönnövények borította területen
6346	Sopron	01486/13	szántó		GY-04	Meglévő gyep állapotának megőrzése és javítása megfelelő gyepkezeléssel
8208	Sopron	01486/14	szántó		ER-02	Gyep helyreállítása őshonos cserjék és fák, illetve fásszárú özönnövények borította területen
6398	Sopron	01486/14	szántó		GY-04	Meglévő gyep állapotának megőrzése és javítása megfelelő gyepkezeléssel
6330	Sopron	01486/15	szántó		GY-04	Meglévő gyep állapotának megőrzése és javítása megfelelő gyepkezeléssel
6585	Sopron	01486/1a	szántó		SZ-02	Természetes élőhellyé alakítás
6254	Sopron	01486/1b	szőlő		SZ-02	Természetes élőhellyé alakítás
6583	Sopron	01486/2	szőlő		SZ-02	Természetes élőhellyé alakítás
6271	Sopron	01486/3	szőlő		SZ-02	Természetes élőhellyé alakítás
6688	Sopron	01486/4	szőlő		SZ-02	Természetes élőhellyé alakítás
6303	Sopron	01486/5	szőlő		SZ-02	Természetes élőhellyé alakítás

OID	Település	Hrsz	Művelési ág	Erdőrészlet	Kezelési egység	Természetvédelmi célkitűzés
6632	Sopron	01486/6	szőlő		SZ-02	Természetes élőhellyé alakítás
6536	Sopron	01486/7a	szőlő		SZ-02	Természetes élőhellyé alakítás
6573	Sopron	01486/7b	szántó		SZ-02	Természetes élőhellyé alakítás
6599	Sopron	01486/8	szőlő		SZ-02	Természetes élőhellyé alakítás
8199	Sopron	01487/3	rét		ER-03	Kialakult erdős-cserjés terület megőrzése és állapotának javítása
8200	Sopron	01487/3	rét		ER-04	Gyep helyreállítása idegenhonos fajok dominálta fás-cserjés területen
6212	Sopron	01487/3	rét		GY-04	Meglévő gyep állapotának megőrzése és javítása megfelelő gyepkezeléssel
8202	Sopron	01487/3	rét		N-01	Meglévő nádas/telelősásos megőrzése és állapotának javítása szórt tájidegen fák és cserjék eltávolításával
8203	Sopron	01487/4	rét		ER-03	Kialakult erdős-cserjés terület megőrzése és állapotának javítása
8194	Sopron	01487/4	rét		ER-04	Gyep helyreállítása idegenhonos fajok dominálta fás-cserjés területen
6163	Sopron	01487/4	rét		GY-04	Meglévő gyep állapotának megőrzése és javítása megfelelő gyepkezeléssel
8195	Sopron	01487/4	rét		N-01	Meglévő nádas/telelősásos megőrzése és állapotának javítása szórt tájidegen fák és cserjék eltávolításával
6425	Sopron	01487/5	kivett		KE-00	Nincs természetvédelmi célkitűzés
8197	Sopron	01487/6	kivett		ER-04	Gyep helyreállítása idegenhonos fajok dominálta fás-cserjés területen
6616	Sopron	01487/6	kivett		GY-04	Meglévő gyep állapotának megőrzése és javítása megfelelő gyepkezeléssel
8198	Sopron	01487/6	kivett		GY-04	Meglévő gyep állapotának megőrzése és javítása megfelelő gyepkezeléssel
8204	Sopron	01487/6	kivett		GY-04	Meglévő gyep állapotának megőrzése és javítása megfelelő gyepkezeléssel
8196	Sopron	01487/6	kivett		N-01	Meglévő nádas/telelősásos megőrzése és állapotának javítása szórt tájidegen fák és cserjék eltávolításával
6462	Sopron	01488/	kivett		ER-01	Gyepek közé ékelődő árokpart/útszegély állapotának javítása szórt tájidegen fák és cserjék eltávolításával
6184	Sopron	01489/1	kivett		ER-01	Kialakult erdős-cserjés terület megőrzése és állapotának javítása
8212	Sopron	01489/2	szántó		ER-01	Kialakult erdős-cserjés terület megőrzése és állapotának javítása
6683	Sopron	01489/2	szántó		SZ-01	Természetes élőhellyé alakítás
8213	Sopron	01489/3	szántó		GY-04	Meglévő gyep állavvvvvvvvpotának megőrzése és javítása megfelelő gyepkezeléssel
6592	Sopron	01489/3	szántó		SZ-01	Természetes élőhellyé alakítás
6301	Sopron	01489/4	kivett		GY-04	Meglévő gyep állapotának megőrzése és javítása megfelelő gyepkezeléssel
6210	Sopron	01489/5	szántó		GY-04	Meglévő gyep állapotának megőrzése és javítása megfelelő gyepkezeléssel
6187	Sopron	01489/6	kivett		ER-02	Kialakult erdős-cserjés terület megőrzése és állapotának javítása
6533	Sopron	01490/1	rét		ER-04	Természetes élőhellyé alakítás
8214	Sopron	01490/2	szántó		ER-04	Természetes élőhellyé alakítás
6335	Sopron	01490/2	szántó		SZ-01	Természetes élőhellyé alakítás
6594	Sopron	01491/	kivett		ER-04	Természetes élőhellyé alakítás
8215	Sopron	01492/	szántó		ER-04	Természetes élőhellyé alakítás
6442	Sopron	01492/	szántó		GY-04	Gyep helyreállítása lágyszárú özönnövények borította területen
6411	Sopron	01493/	kivett		ER-02	Gyep helyreállítása őshonos cserjék és fák, illetve fásszárú özönnövények borította területen
6292	Sopron	01494/	kivett		ER-02	Gyep helyreállítása őshonos cserjék és fák, illetve fásszárú özönnövények borította területen

OID	Település	Hrsz	Művelési ág	Erdőrészlet	Kezelési egység	Természetvédelmi célkitűzés
6183	Sopron	01495/	szántó		ER-02	Gyep helyreállítása őshonos cserjék és fák, illetve fásszárú özönnövények borította területen
6497	Sopron	01496/	szántó		ER-02	v
6372	Sopron	01497/	kivett		ER-02	Gyep helyreállítása őshonos cserjék és fák, illetve fásszárú özönnövények borította területen
6435	Sopron	01498/	szántó		GY-04	Gyep helyreállítása lágyszárú özönnövények borította területen
6687	Sopron	01499/	kivett		V-03	Gyepek közé ékelődő árokpart/útszegély állapotának javítása szórt tájidegen fák és cserjék eltávolításával
6412	Sopron	01500/1	szántó		ER-02	Kialakult erdős-cserjés terület megőrzése és állapotának javítása
8155	Sopron	01500/1	szántó		GY-01	Meglévő mocsár megőrzése és állapotának javítása
8154	Sopron	01500/1	szántó		GY-04	Gyep helyreállítása lágyszárú özönnövények borította területen
6620	Sopron	01500/2	szántó		ER-02	Kialakult erdős-cserjés terület megőrzése és állapotának javítása
8158	Sopron	01500/2	szántó		GY-01	Meglévő mocsár megőrzése és állapotának javítása
8157	Sopron	01500/2	szántó		GY-04	Gyep helyreállítása lágyszárú özönnövények borította területen
6650	Sopron	01501/	kivett		ER-01	Gyepek közé ékelődő árokpart/útszegély állapotának javítása szórt tájidegen fák és cserjék eltávolításával
6595	Sopron	01502/1	rét		ER-04	Gyep helyreállítása idegenhonos fajok dominálta fás-cserjés területen
6414	Sopron	01502/2	rét		ER-02	Gyep helyreállítása őshonos cserjék és fák, illetve fásszárú özönnövények borította területen
8153	Sopron	01502/2	rét		ER-04	Gyep helyreállítása idegenhonos fajok dominálta fás-cserjés területen
6413	Sopron	01503/	kivett		V-03	Gyepek közé ékelődő árokpart/útszegély állapotának javítása szórt tájidegen fák és cserjék eltávolításával
6639	Sopron	01504/	kivett		ER-02	Gyep helyreállítása őshonos cserjék és fák, illetve fásszárú özönnövények borította területen
6240	Sopron	01505/	rét		ER-02	Gyep helyreállítása őshonos cserjék és fák, illetve fásszárú özönnövények borította területen
6385	Sopron	01506/	kivett		KE-00	Gyepek közé ékelődő árokpart/útszegély állapotának javítása szórt tájidegen fák és cserjék eltávolításával
6201	Sopron	01507/1	szántó		ER-02	Gyep helyreállítása őshonos cserjék és fák borította területen
8142	Sopron	01507/1	szántó		ER-04	Gyep helyreállítása idegenhonos fajok dominálta fás-cserjés területen
8148	Sopron	01507/1	szántó		ER-04	Gyep helyreállítása őshonos cserjék és fák, illetve fásszárú özönnövények borította területen
8149	Sopron	01507/1	szántó		ER-04	Gyep helyreállítása idegenhonos fajok dominálta fás-cserjés területen
6340	Sopron	01507/2	szántó		ER-02	Gyep helyreállítása őshonos cserjék és fák borította területen
8141	Sopron	01507/2	szántó		ER-04	Gyep helyreállítása idegenhonos fajok dominálta fás-cserjés területen
8146	Sopron	01507/2	szántó		ER-04	Gyep helyreállítása őshonos cserjék és fák, illetve fásszárú özönnövények borította területen
8147	Sopron	01507/2	szántó		ER-04	Gyep helyreállítása idegenhonos fajok dominálta fás-cserjés területen
8150	Sopron	01507/2	szántó		GY-05	Meglévő gyep állapotának megőrzése és javítása megfelelő gyepkezeléssel
8140	Sopron	01507/3	szántó		ER-04	Gyep helyreállítása idegenhonos fajok dominálta fás-cserjés területen
8144	Sopron	01507/3	szántó		ER-04	Gyep helyreállítása idegenhonos fajok dominálta fás-cserjés területen

OID	Település	Hrsz	Művelési ág	Erdőrészlet	Kezelési egység	Természetvédelmi célkitűzés
8145	Sopron	01507/3	szántó		ER-04	Gyep helyreállítása őshonos cserjék és fák, illetve fásszárú özönnövények borította területen
6486	Sopron	01507/3	szántó		GY-05	Meglévő gyep állapotának megőrzése és javítása megfelelő gyepkezeléssel
8135	Sopron	01507/4	szántó		ER-02	Gyep helyreállítása őshonos cserjék és fák borította területen
8128	Sopron	01507/4	szántó		ER-04	Gyep helyreállítása idegenhonos fajok dominálta fás-cserjés területen
8132	Sopron	01507/4	szántó		ER-04	Gyep helyreállítása idegenhonos fajok dominálta fás-cserjés területen
8136	Sopron	01507/4	szántó		ER-04	Gyep helyreállítása idegenhonos fajok dominálta fás-cserjés területen
8137	Sopron	01507/4	szántó		ER-04	Gyep helyreállítása őshonos cserjék és fák, illetve fásszárú özönnövények borította területen
8138	Sopron	01507/4	szántó		ER-04	Gyep helyreállítása idegenhonos fajok dominálta fás-cserjés területen
8143	Sopron	01507/4	szántó		ER-04	Gyep helyreállítása idegenhonos fajok dominálta fás-cserjés területen
8151	Sopron	01507/4	szántó		ER-04	Gyep helyreállítása őshonos cserjék és fák, illetve fásszárú özönnövények borította területen
6331	Sopron	01507/4	szántó		GY-05	Meglévő gyep állapotának megőrzése és javítása megfelelő gyepkezeléssel
6596	Sopron	01507/5	kivett		ER-04	Gyep helyreállítása idegenhonos fajok dominálta fás-cserjés területen
8129	Sopron	01507/5	kivett		ER-04	Gyep helyreállítása idegenhonos fajok dominálta fás-cserjés területen
8133	Sopron	01507/5	kivett		ER-04	Gyep helyreállítása idegenhonos fajok dominálta fás-cserjés területen
8134	Sopron	01507/5	kivett		ER-04	Gyep helyreállítása őshonos cserjék és fák, illetve fásszárú özönnövények borította területen
8139	Sopron	01507/5	kivett		ER-04	Gyep helyreállítása idegenhonos fajok dominálta fás-cserjés területen
8152	Sopron	01507/5	kivett		ER-04	Gyep helyreállítása idegenhonos fajok dominálta fás-cserjés területen
6364	Sopron	01507/6	nádas		ER-04	Gyep helyreállítása idegenhonos fajok dominálta fás-cserjés területen
6467	Sopron	01507/7	rét		ER-04	Gyep helyreállítása őshonos cserjék és fák, illetve fásszárú özönnövények borította területen
8130	Sopron	01507/7	rét		ER-04	Gyep helyreállítása idegenhonos fajok dominálta fás-cserjés területen
6690	Sopron	01507/8	nádas		ER-04	Gyep helyreállítása idegenhonos fajok dominálta fás-cserjés területen
8125	Sopron	01507/9a	nádas		ER-02	Gyep helyreállítása őshonos cserjék és fák, illetve lágyszárú özönnövények borította területen
6247	Sopron	01507/9a	nádas		ER-04	Gyep helyreállítása idegenhonos fajok dominálta fás-cserjés területen
8124	Sopron	01507/9a	nádas		ER-04	Gyep helyreállítása idegenhonos fajok dominálta fás-cserjés területen
8120	Sopron	01507/9a	nádas		GY-05	Gyep helyreállítása elnádasodott területen
8121	Sopron	01507/9a	nádas		GY-05	Gyep helyreállítása elnádasodott területen
7934	Sopron	01507/9a	nádas		KE-00	Gyepek közé ékelődő árokpart/útszegély állapotának javítása szórt tájidegen fák és cserjék eltávolításával
8127	Sopron	01507/9b	kivett		ER-02	Gyep helyreállítása őshonos cserjék és fák, illetve lágyszárú özönnövények borította területen
6581	Sopron	01507/9b	kivett		ER-04	Gyep helyreállítása idegenhonos fajok dominálta fás-cserjés területen
8126	Sopron	01507/9b	kivett		ER-04	Gyep helyreállítása idegenhonos fajok dominálta fás-cserjés területen
7932	Sopron	01507/9c	legelő		ER-04	Gyep helyreállítása idegenhonos fajok dominálta fás-cserjés területen
6432	Sopron	01507/9c	legelő		KE-00	Gyepek közé ékelődő árokpart/útszegély állapotának javítása szórt tájidegen fák és cserjék eltávolításával
6586	Sopron	01507/9d	rét		ER-04	Gyep helyreállítása idegenhonos fajok dominálta fás-cserjés területen

OID	Település	Hrsz	Művelési ág	Erdőrészlet	Kezelési egység	Természetvédelmi célkitűzés
8122	Sopron	01507/9d	rét		ER-04	Gyep helyreállítása idegenhonos fajok dominálta fás-cserjés területen
8123	Sopron	01507/9d	rét		GY-05	Gyep helyreállítása elnádasodott területen
6289	Sopron	01508/	kivett		KE-00	Gyepek közé ékelődő árokpart/útszegély állapotának javítása szórt tájidegen fák és cserjék eltávolításával
6232	Sopron	01509/	kivett		V-03	Gyepek közé ékelődő árokpart/útszegély állapotának javítása szórt tájidegen fák és cserjék eltávolításával
6621	Sopron	01510/	kivett		V-03	Gyepek közé ékelődő árokpart/útszegély állapotának javítása szórt tájidegen fák és cserjék eltávolításával
8069	Sopron	01511/a	nádas		ER-02	Gyep helyreállítása őshonos cserjék és fák, illetve lágyszárú özönnövények borította területen
8084	Sopron	01511/a	nádas		ER-02	Gyep helyreállítása őshonos cserjék és fák, illetve lágyszárú özönnövények borította területen
8065	Sopron	01511/a	nádas		ER-04	Gyep helyreállítása idegenhonos fajok dominálta fás-cserjés területen
8067	Sopron	01511/a	nádas		ER-04	Gyep helyreállítása idegenhonos fajok dominálta fás-cserjés területen
8068	Sopron	01511/a	nádas		ER-04	Gyep helyreállítása idegenhonos fajok dominálta fás-cserjés területen
6223	Sopron	01511/a	nádas		GY-05	Gyep helyreállítása elnádasodott területen
8070	Sopron	01511/b	rét		ER-02	Gyep helyreállítása őshonos cserjék és fák, illetve lágyszárú özönnövények borította területen
8066	Sopron	01511/b	rét		ER-04	Gyep helyreállítása idegenhonos fajok dominálta fás-cserjés területen
6587	Sopron	01511/b	rét		GY-05	Gyep helyreállítása elnádasodott területen
6673	Sopron	01512/	kivett		KE-00	Gyepek közé ékelődő árokpart/útszegély állapotának javítása szórt tájidegen fák és cserjék eltávolításával
8071	Sopron	01513/	rét		ER-02	Gyep helyreállítása őshonos cserjék és fák, illetve fásszárú özönnövények borította területen
8072	Sopron	01513/	rét		ER-02	Gyep helyreállítása őshonos cserjék és fák, illetve fásszárú özönnövények borította területen
8073	Sopron	01513/	rét		ER-02	Gyep helyreállítása őshonos cserjék és fák, illetve fásszárú özönnövények borította területen
6624	Sopron	01513/	rét		GY-05	Gyep helyreállítása elnádasodott területen
6151	Sopron	01514/	kivett		V-03	Gyepek közé ékelődő árokpart/útszegély állapotának javítása szórt tájidegen fák és cserjék eltávolításával
6557	Sopron	01515/1	szántó		ER-04	Gyep helyreállítása idegenhonos fajok dominálta fás-cserjés területen
6545	Sopron	01515/2	szántó		ER-04	Gyep helyreállítása idegenhonos fajok dominálta fás-cserjés területen
8076	Sopron	01515/2	szántó		ER-04	Gyep helyreállítása idegenhonos fajok dominálta fás-cserjés területen
8089	Sopron	01515/2	szántó		GY-05	Gyep helyreállítása lágyszárú özönnövények borította területen
6489	Sopron	01515/3	szántó		ER-02	Gyep helyreállítása őshonos cserjék és fák, illetve fásszárú özönnövények borította területen
8080	Sopron	01515/3	szántó		ER-02	Gyep helyreállítása őshonos cserjék és fák, illetve lágyszárú özönnövények borította területen
8077	Sopron	01515/3	szántó		ER-04	Gyep helyreállítása idegenhonos fajok dominálta fás-cserjés területen
8091	Sopron	01515/3	szántó		ER-04	Gyep helyreállítása idegenhonos fajok dominálta fás-cserjés területen
8090	Sopron	01515/3	szántó		GY-05	Gyep helyreállítása lágyszárú özönnövények borította területen

OID	Település	Hrsz	Művelési ág	Erdőrészlet	Kezelési egység	Természetvédelmi célkitűzés
6498	Sopron	01515/4	szántó		ER-02	Gyep helyreállítása őshonos cserjék és fák, illetve fásszárú özönnövények borította területen
8078	Sopron	01515/4	szántó		ER-02	Gyep helyreállítása őshonos cserjék és fák, illetve lágyszárú özönnövények borította területen
8081	Sopron	01515/4	szántó		ER-04	Gyep helyreállítása idegenhonos fajok dominálta fás-cserjés területen
8087	Sopron	01515/4	szántó		GY-05	Meglévő gyep állapotának megőrzése és javítása megfelelő gyepkezeléssel
8088	Sopron	01515/4	szántó		GY-05	Gyep helyreállítása őshonos cserjék és fák, illetve lágyszárú özönnövények borította területen
8079	Sopron	01515/5	szántó		ER-02	Gyep helyreállítása őshonos cserjék és fák, illetve lágyszárú özönnövények borította területen
8083	Sopron	01515/5	szántó		ER-02	Gyep helyreállítása őshonos cserjék és fák, illetve lágyszárú özönnövények borította területen
8082	Sopron	01515/5	szántó		ER-04	Gyep helyreállítása idegenhonos fajok dominálta fás-cserjés területen
6678	Sopron	01515/5	szántó		GY-05	Gyep helyreállítása őshonos cserjék és fák, illetve lágyszárú özönnövények borította területen
8086	Sopron	01515/5	szántó		GY-05	Meglévő gyep állapotának megőrzése és javítása megfelelő gyepkezeléssel
6389	Sopron	01515/6	szántó		GY-05	Gyep helyreállítása elnádasodott területen
8074	Sopron	01515/6	szántó		GY-05	Meglévő gyep állapotának megőrzése és javítása megfelelő gyepkezeléssel
8075	Sopron	01515/6	szántó		GY-05	Meglévő gyep állapotának megőrzése és javítása megfelelő gyepkezeléssel
8063	Sopron	01515/7	szántó		ER-04	Gyep helyreállítása idegenhonos fajok dominálta fás-cserjés területen
6637	Sopron	01515/7	szántó		GY-05	Gyep helyreállítása lágyszárú özönnövények borította területen
6347	Sopron	01515/8a	rét		GY-05	Gyep helyreállítása elnádasodott területen
8062	Sopron	01515/8b	kivett		ER-04	Gyep helyreállítása idegenhonos fajok dominálta fás-cserjés területen
6203	Sopron	01515/8b	kivett		GY-05	Gyep helyreállítása elnádasodott területen
8064	Sopron	01515/8c	rét		ER-04	Gyep helyreállítása idegenhonos fajok dominálta fás-cserjés területen
6250	Sopron	01515/8c	rét		GY-05	Gyep helyreállítása elnádasodott területen
6370	Sopron	01515/8d	kivett		GY-05	Gyep helyreállítása elnádasodott területen
8060	Sopron	01515/8f	rét		ER-02	Gyep helyreállítása őshonos cserjék és fák, illetve lágyszárú özönnövények borította területen
8061	Sopron	01515/8f	rét		ER-02	Gyep helyreállítása őshonos cserjék és fák, illetve lágyszárú özönnövények borította területen
8059	Sopron	01515/8f	rét		ER-04	Gyep helyreállítása idegenhonos fajok dominálta fás-cserjés területen
6607	Sopron	01515/8f	rét		GY-05	Gyep helyreállítása elnádasodott területen
6611	Sopron	01516/	kivett		KE-00	Gyepek közé ékelődő árokpart/útszegély állapotának javítása szórt tájidegen fák és cserjék eltávolításával
6598	Sopron	01517/1	kivett		V-03	Gyepek közé ékelődő árokpart/útszegély állapotának javítása szórt tájidegen fák és cserjék eltávolításával
6559	Sopron	01517/2	kivett		V-03	Gyepek közé ékelődő árokpart/útszegély állapotának javítása szórt tájidegen fák és cserjék eltávolításával
6638	Sopron	01518/	kivett		KE-00	Gyepek közé ékelődő árokpart/útszegély állapotának javítása szórt tájidegen fák és cserjék eltávolításával
6634	Sopron	01519/1	kivett		KE-00	Nincs természetvédelmi célkitűzés

OID	Település	Hrsz	Művelési ág	Erdőrészlet	Kezelési egység	Természetvédelmi célkitűzés
6402	Sopron	01519/2	kivett		KE-00	Nincs természetvédelmi célkitűzés
6676	Sopron	01519/3	kivett		KE-00	Nincs természetvédelmi célkitűzés
6515	Sopron	01519/5	szántó		ER-04	Természetes élőhellyé alakítás
6407	Sopron	01519/6	rét		ER-04	Természetes élőhellyé alakítás
8218	Sopron	01519/6	rét		KE-00a	Természetes élőhellyé alakítás
6393	Sopron	01520/	kivett		ER-04	Kialakult erdős-cserjés terület megőrzése és állapotának javítása
6691	Sopron	01521/	kivett		ER-04	Kialakult erdős-cserjés terület megőrzése és állapotának javítása
6428	Sopron	01522/	kivett		KE-00	Nincs természetvédelmi célkitűzés
6492	Sopron	01523/1	rét		ER-04	Kialakult erdős-cserjés terület megőrzése és állapotának javítása
8216	Sopron	01523/1	rét		GY-04	Meglévő gyep állapotának megőrzése és javítása megfelelő gyepkezeléssel
8217	Sopron	01523/1	rét		KE-00a	Természetes élőhellyé alakítás
8100	Sopron	01523/4a	rét		ER-02	Gyep helyreállítása őshonos cserjék és fák, illetve lágyszárú özönnövények borította területen
8101	Sopron	01523/4a	rét		ER-02	Gyep helyreállítása őshonos cserjék és fák, illetve lágyszárú özönnövények borította területen
8097	Sopron	01523/4a	rét		ER-03	Kialakult erdős-cserjés terület megőrzése és állapotának javítása
8098	Sopron	01523/4a	rét		ER-03	Kialakult erdős-cserjés terület megőrzése és állapotának javítása
8099	Sopron	01523/4a	rét		ER-03	Kialakult erdős-cserjés terület megőrzése és állapotának javítása
8093	Sopron	01523/4a	rét		ER-04	Gyep helyreállítása idegenhonos fajok dominálta fás-cserjés területen
8106	Sopron	01523/4a	rét		GY-05	Gyep helyreállítása lágyszárú özönnövények borította területen
8095	Sopron	01523/4a	rét		KE-00a	Gyep helyreállítása elművelt (szőlő, szántó) vagy roncsolt területen
6253	Sopron	01523/4a	rét		N-01	Meglévő vizes élőhely állapotának javítása szórt tájidegen fák és cserjék eltávolításával
8105	Sopron	01523/4a	rét		N-01	Meglévő vizes élőhely állapotának javítása szórt tájidegen fák és cserjék eltávolításával
8096	Sopron	01523/4b	kivett		KE-00a	Gyep helyreállítása elművelt (szőlő, szántó) vagy roncsolt területen
6567	Sopron	01523/4b	kivett		N-01	Meglévő vizes élőhely állapotának javítása szórt tájidegen fák és cserjék eltávolításával
8104	Sopron	01523/5	kivett		ER-02	Gyep helyreállítása őshonos cserjék és fák, illetve lágyszárú özönnövények borította területen
6268	Sopron	01523/5	kivett		ER-03	Kialakult erdős-cserjés terület megőrzése és állapotának javítása
8094	Sopron	01523/5	kivett		ER-04	Gyep helyreállítása idegenhonos fajok dominálta fás-cserjés területen
8103	Sopron	01523/5	kivett		N-01	Meglévő vizes élőhely állapotának javítása szórt tájidegen fák és cserjék eltávolításával
6667	Sopron	01523/6	nádas		ER-02	Gyep helyreállítása őshonos cserjék és fák, illetve lágyszárú özönnövények borította területen
8092	Sopron	01523/6	nádas		ER-04	Gyep helyreállítása idegenhonos fajok dominálta fás-cserjés területen
8102	Sopron	01523/6	nádas		N-01	Meglévő vizes élőhely állapotának javítása szórt tájidegen fák és cserjék eltávolításával
6353	Sopron	01523/7	szántó		SZ-02	Természetes élőhellyé alakítás
6524	Sopron	01523/8	szántó		SZ-02	Természetes élőhellyé alakítás
6460	Sopron	01524/1a	rét		SZ-02	Természetes élőhellyé alakítás

OID	Település	Hrsz	Művelési ág	Erdőrészlet	Kezelési egység	Természetvédelmi célkitűzés
6605	Sopron	01524/1b	szántó		SZ-02	Természetes élőhellyé alakítás
6472	Sopron	01524/2	szántó		SZ-02	Természetes élőhellyé alakítás
6625	Sopron	01525/	kivett		KE-00	Gyepek közé ékelődő árokpart/útszegély állapotának javítása szórt tájidegen fák és cserjék eltávolításával
6556	Sopron	01526/1	szántó		SZ-02	Természetes élőhellyé alakítás
6384	Sopron	01526/10	szántó		SZ-02	Természetes élőhellyé alakítás
6345	Sopron	01526/11	szántó		SZ-02	Természetes élőhellyé alakítás
6494	Sopron	01526/12	szántó		SZ-02	Természetes élőhellyé alakítás
6160	Sopron	01526/15	szántó		SZ-02	Természetes élőhellyé alakítás
6641	Sopron	01526/16	szőlő		SZ-02	Természetes élőhellyé alakítás
6644	Sopron	01526/17	szántó		GY-05	Meglévő gyep állapotának megőrzése és javítása megfelelő gyepkezeléssel
6646	Sopron	01526/18	szántó		GY-05	Meglévő gyep állapotának megőrzése és javítása megfelelő gyepkezeléssel
6452	Sopron	01526/19	rét		GY-05	Meglévő gyep állapotának megőrzése és javítása megfelelő gyepkezeléssel
6392	Sopron	01526/2	szántó		SZ-02	Természetes élőhellyé alakítás
6162	Sopron	01526/20	rét		GY-05	Meglévő gyep állapotának megőrzése és javítása megfelelő gyepkezeléssel
6371	Sopron	01526/21	szántó		SZ-02	Természetes élőhellyé alakítás
6617	Sopron	01526/22	szőlő		SZ-02	Természetes élőhellyé alakítás
6512	Sopron	01526/23	szőlő		SZ-02	Természetes élőhellyé alakítás
6623	Sopron	01526/24	szőlő		SZ-02	Természetes élőhellyé alakítás
6251	Sopron	01526/25	szőlő		SZ-02	Természetes élőhellyé alakítás
6190	Sopron	01526/26	szőlő		SZ-02	Természetes élőhellyé alakítás
6507	Sopron	01526/27	kivett		KE-00	Nincs természetvédelmi célkitűzés
6560	Sopron	01526/28	szőlő		SZ-02	Természetes élőhellyé alakítás
7916	Sopron	01526/29	szőlő		KE-00	Nincs természetvédelmi célkitűzés
6426	Sopron	01526/29	szőlő		SZ-02	Természetes élőhellyé alakítás
6544	Sopron	01526/3	szántó		SZ-02	Természetes élőhellyé alakítás
7918	Sopron	01526/30	szőlő		KE-00	Nincs természetvédelmi célkitűzés
6504	Sopron	01526/30	szőlő		SZ-02	Természetes élőhellyé alakítás
7917	Sopron	01526/31	szőlő		KE-00	Nincs természetvédelmi célkitűzés
6473	Sopron	01526/31	szőlő		SZ-02	Természetes élőhellyé alakítás
7919	Sopron	01526/32	szántó		KE-00	Nincs természetvédelmi célkitűzés
6563	Sopron	01526/32	szántó		SZ-02	Természetes élőhellyé alakítás
7920	Sopron	01526/33	szántó		KE-00	Nincs természetvédelmi célkitűzés
6236	Sopron	01526/33	szántó		SZ-02	Természetes élőhellyé alakítás
6561	Sopron	01526/35	fásított terület		ER-04	Gyep helyreállítása idegenhonos fajok dominálta fás-cserjés területen
7915	Sopron	01526/35	fásított terület		KE-00	Nincs természetvédelmi célkitűzés
6395	Sopron	01526/36	rét		ER-04	Gyep helyreállítása idegenhonos fajok dominálta fás-cserjés területen
7914	Sopron	01526/36	rét		KE-00	Nincs természetvédelmi célkitűzés
7913	Sopron	01526/37	szántó		KE-00	Nincs természetvédelmi célkitűzés
6396	Sopron	01526/37	szántó		SZ-02	Természetes élőhellyé alakítás
8043	Sopron	01526/38	szántó		ER-04	Gyep helyreállítása idegenhonos fajok dominálta fás-cserjés területen
6546	Sopron	01526/38	szántó		GY-04	Meglévő gyep állapotának megőrzése és javítása megfelelő gyepkezeléssel

OID	Település	Hrsz	Művelési ág	Erdőrészlet	Kezelési egység	Természetvédelmi célkitűzés
7912	Sopron	01526/38	szántó		KE-00	Nincs természetvédelmi célkitűzés
8044	Sopron	01526/39	szántó		ER-04	Gyep helyreállítása idegenhonos fajok dominálta fás-cserjés területen
6547	Sopron	01526/39	szántó		GY-04	Meglévő gyep állapotának megőrzése és javítása megfelelő gyepkezeléssel
7911	Sopron	01526/39	szántó		KE-00	Nincs természetvédelmi célkitűzés
6391	Sopron	01526/4	szántó		SZ-02	Természetes élőhellyé alakítás
7921	Sopron	01526/40	szántó		ER-04	Gyep helyreállítása idegenhonos fajok dominálta fás-cserjés területen
6534	Sopron	01526/40	szántó		GY-04	Meglévő gyep állapotának megőrzése és javítása megfelelő gyepkezeléssel
7910	Sopron	01526/40	szántó		KE-00	Nincs természetvédelmi célkitűzés
6397	Sopron	01526/41	nádas		ER-04	Gyep helyreállítása idegenhonos fajok dominálta fás-cserjés területen
7922	Sopron	01526/41	nádas		GY-04	Meglévő gyep állapotának megőrzése és javítása megfelelő gyepkezeléssel
7924	Sopron	01526/41	nádas		KE-00	Gyepek közé ékelődő árokpart/útszegély állapotának javítása szórt tájidegen fák és cserjék eltávolításával
7923	Sopron	01526/41	nádas		V-03	Gyepek közé ékelődő árokpart/útszegély állapotának javítása szórt tájidegen fák és cserjék eltávolításával
6516	Sopron	01526/42	kivett		ER-04	Gyep helyreállítása idegenhonos fajok dominálta fás-cserjés területen
7909	Sopron	01526/42	kivett		KE-00	Nincs természetvédelmi célkitűzés
8052	Sopron	01526/43	nádas		ER-02	Gyep helyreállítása őshonos cserjék és fák, illetve lágyszárú özönnövények borította területen
6438	Sopron	01526/43	nádas		ER-04	Gyep helyreállítása idegenhonos fajok dominálta fás-cserjés területen
8051	Sopron	01526/43	nádas		GY-04	Gyep helyreállítása őshonos cserjék és fák, illetve lágyszárú özönnövények borította területen
8053	Sopron	01526/43	nádas		GY-04	Gyep helyreállítása őshonos cserjék és fák, illetve lágyszárú özönnövények borította területen
6341	Sopron	01526/44	kivett		ER-04	Gyep helyreállítása idegenhonos fajok dominálta fás-cserjés területen
8047	Sopron	01526/45	kivett		ER-04	Gyep helyreállítása idegenhonos fajok dominálta fás-cserjés területen
6526	Sopron	01526/45	kivett		GY-05	Gyep helyreállítása őshonos cserjék és fák, illetve fásszárú özönnövények borította területen
8046	Sopron	01526/46	nádas		ER-04	Gyep helyreállítása idegenhonos fajok dominálta fás-cserjés területen
6390	Sopron	01526/46	nádas		GY-05	Gyep helyreállítása őshonos cserjék és fák, illetve fásszárú özönnövények borította területen
8045	Sopron	01526/46	nádas		GY-05	Gyep helyreállítása őshonos cserjék és fák, illetve fásszárú özönnövények borította területen
6562	Sopron	01526/47	kivett		ER-04	Gyep helyreállítása idegenhonos fajok dominálta fás-cserjés területen
8049	Sopron	01526/47	kivett		GY-05	Gyep helyreállítása őshonos cserjék és fák, illetve fásszárú özönnövények borította területen
8048	Sopron	01526/48	rét		ER-04	Gyep helyreállítása idegenhonos fajok dominálta fás-cserjés területen
8117	Sopron	01526/48	rét		ER-04	Gyep helyreállítása idegenhonos fajok dominálta fás-cserjés területen
8118	Sopron	01526/48	rét		ER-04	Gyep helyreállítása idegenhonos fajok dominálta fás-cserjés területen
6170	Sopron	01526/48	rét		GY-05	Gyep helyreállítása őshonos cserjék és fák, illetve fásszárú özönnövények borította területen
8050	Sopron	01526/48	rét		KE-00a	Gyep helyreállítása elművelt (szőlő, szántó) vagy roncsolt területen
8119	Sopron	01526/49	kivett		ER-04	Gyep helyreállítása idegenhonos fajok dominálta fás-cserjés területen

OID	Település	Hrsz	Művelési ág	Erdőrészlet	Kezelési egység	Természetvédelmi célkitűzés
6493	Sopron	01526/49	kivett		GY-05	Gyep helyreállítása őshonos cserjék és fák, illetve fásszárú özönnövények borította területen
6496	Sopron	01526/5	szántó		SZ-02	Természetes élőhellyé alakítás
6535	Sopron	01526/50	szántó		ER-02	Gyep helyreállítása őshonos cserjék és fák, illetve lágyszárú özönnövények borította területen
8114	Sopron	01526/50	szántó		ER-02	Gyep helyreállítása őshonos cserjék és fák, illetve lágyszárú özönnövények borította területen
8116	Sopron	01526/50	szántó		ER-04	Gyep helyreállítása idegenhonos fajok dominálta fás-cserjés területen
8111	Sopron	01526/50	szántó		GY-05	Gyep helyreállítása lágyszárú özönnövények borította területen
8115	Sopron	01526/50	szántó		GY-05	Gyep helyreállítása lágyszárú özönnövények borította területen
8108	Sopron	01526/50	szántó		KE-00	Természetes élőhellyé alakítás
8110	Sopron	01526/51	szántó		ER-02	Gyep helyreállítása őshonos cserjék és fák, illetve lágyszárú özönnövények borította területen
8113	Sopron	01526/51	szántó		ER-02	Gyep helyreállítása őshonos cserjék és fák, illetve lágyszárú özönnövények borította területen
8109	Sopron	01526/51	szántó		ER-04	Gyep helyreállítása idegenhonos fajok dominálta fás-cserjés területen
6470	Sopron	01526/51	szántó		GY-05	Gyep helyreállítása lágyszárú özönnövények borította területen
8107	Sopron	01526/51	szántó		KE-00	Természetes élőhellyé alakítás
6388	Sopron	01526/52	kivett		KE-00	Gyepek közé ékelődő árokpart/útszegély állapotának javítása szórt tájidegen fák és cserjék eltávolításával
6672	Sopron	01526/53	szántó		SZ-02	Természetes élőhellyé alakítás
6241	Sopron	01526/54	szántó		SZ-02	Természetes élőhellyé alakítás
6521	Sopron	01526/55	szántó		SZ-02	Természetes élőhellyé alakítás
6491	Sopron	01526/6	szántó		SZ-02	Természetes élőhellyé alakítás
6636	Sopron	01526/7	szántó		SZ-02	Természetes élőhellyé alakítás
6502	Sopron	01526/8	szántó		SZ-02	Természetes élőhellyé alakítás
6466	Sopron	01526/9	szántó		SZ-02	Természetes élőhellyé alakítás
6394	Sopron	01527/5	szántó		SZ-02	Természetes élőhellyé alakítás
6208	Sopron	01527/6	szántó		SZ-02	Természetes élőhellyé alakítás
6548	Sopron	01527/7	szántó		SZ-02	Természetes élőhellyé alakítás
6269	Sopron	01528/	kivett		KE-00	Nincs természetvédelmi célkitűzés
6619	Sopron	01529/	kivett		KE-00	Nincs természetvédelmi célkitűzés
6692	Sopron	01569/1	kivett		KE-00	Nincs természetvédelmi célkitűzés
6459	Sopron	0192/	kivett		KE-00	Gyepek közé ékelődő árokpart/útszegély állapotának javítása szórt tájidegen fák és cserjék eltávolításával
6941	Sopron	0193/1	rét		ER-01	Kialakult erdős-cserjés terület megőrzése és állapotának javítása
6942	Sopron	0193/1	rét		ER-01	Kialakult erdős-cserjés terület megőrzése és állapotának javítása
6429	Sopron	0193/1	rét		GY-04	Meglévő gyep állapotának megőrzése és javítása megfelelő gyepkezeléssel
6940	Sopron	0193/1	rét		KE-00	Nincs természetvédelmi célkitűzés
6652	Sopron	0193/3a	rét		ER-02	Gyep helyreállítása őshonos cserjék és fák, illetve fásszárú özönnövények borította területen
6961	Sopron	0193/3a	rét		ER-02	Kialakult erdős-cserjés terület megőrzése és állapotának javítása

OID	Település	Hrsz	Művelési ág	Erdőrészlet	Kezelési egység	Természetvédelmi célkitűzés
7003	Sopron	0193/3a	rét		GY-01	Gyepek közé ékelődő árokpart/útszegély állapotának javítása szórt tájidegen fák és cserjék eltávolításával
6962	Sopron	0193/3a	rét		KE-00	Nincs természetvédelmi célkitűzés
6952	Sopron	0193/3b	rét		ER-01	Kialakult erdős-cserjés terület megőrzése és állapotának javítása
7002	Sopron	0193/3b	rét		GY-01	Gyepek közé ékelődő árokpart/útszegély állapotának javítása szórt tájidegen fák és cserjék eltávolításával
6630	Sopron	0193/3b	rét		GY-04	Meglévő gyep állapotának megőrzése és javítása megfelelő gyepkezeléssel
6648	Sopron	0193/3c	kivett		ER-02	Kialakult erdős-cserjés terület megőrzése és állapotának javítása
6949	Sopron	0193/3c	kivett		ER-02	Kialakult erdős-cserjés terület megőrzése és állapotának javítása
6950	Sopron	0193/3c	kivett		GY-04	Gyep helyreállítása elnádasodott területen
6948	Sopron	0193/3d	nádas		ER-01	Kialakult erdős-cserjés terület megőrzése és állapotának javítása
6279	Sopron	0193/3d	nádas		GY-04	Meglévő gyep állapotának megőrzése és javítása megfelelő gyepkezeléssel
6951	Sopron	0193/3f	nádas		ER-01	Kialakult erdős-cserjés terület megőrzése és állapotának javítása
6568	Sopron	0193/3f	nádas		GY-04	Gyep helyreállítása elnádasodott területen
6270	Sopron	0193/4	rét		GY-04	Meglévő gyep állapotának megőrzése és javítása megfelelő gyepkezeléssel
6947	Sopron	0193/5	rét		ER-01	Kialakult erdős-cserjés terület megőrzése és állapotának javítása
6188	Sopron	0193/5	rét		GY-04	Meglévő gyep állapotának megőrzése és javítása megfelelő gyepkezeléssel
6953	Sopron	0193/5	rét		GY-04	Gyep helyreállítása elnádasodott területen
6944	Sopron	0194/	nádas		ER-02	Gyep helyreállítása őshonos cserjék és fák borította területen
6945	Sopron	0194/	nádas		ER-02	Gyep helyreállítása őshonos cserjék és fák borította területen
6946	Sopron	0194/	nádas		ER-02	Gyep helyreállítása őshonos cserjék és fák borította területen
6553	Sopron	0194/	nádas		GY-04	Meglévő gyep állapotának megőrzése és javítása megfelelő gyepkezeléssel
6943	Sopron	0194/	nádas		KE-00	Gyepek közé ékelődő árokpart/útszegély állapotának javítása szórt tájidegen fák és cserjék eltávolításával
6604	Sopron	0195/1	kivett		ER-02	Kialakult erdős-cserjés terület megőrzése és állapotának javítása
6958	Sopron	0195/1	kivett		N-01	Meglévő mocsár megőrzése és állapotának javítása
6959	Sopron	0195/1	kivett		N-01	Meglévő mocsár megőrzése és állapotának javítása
6969	Sopron	0195/1	kivett		N-02	Meglévő nádas állapotának megőrzése
7130	Sopron	0195/4	kivett		GY-04	Meglévő gyep és mocsár komplexum állapotának megőrzése és javítása megfelelő gyepkezeléssel
7121	Sopron	0195/4	kivett		KE-00a	Természetes élőhellyé alakítás
6291	Sopron	0195/4	kivett		N-01	
6938	Sopron	0195/4	kivett		N-02	Meglévő nádas állapotának megőrzése
7128	Sopron	0195/4	kivett		N-02	
7126	Sopron	0195/4	kivett		V-03	Meglévő vizes élőhely állapotának javítása
7127	Sopron	0195/5	kivett		GY-04	Meglévő gyep és mocsár komplexum állapotának megőrzése és javítása megfelelő gyepkezeléssel
7124	Sopron	0195/5	kivett		KE-00	Gyepek közé ékelődő árokpart/útszegély állapotának javítása szórt tájidegen fák és cserjék eltávolításával
6574	Sopron	0195/5	kivett		N-02	Meglévő nádas állapotának megőrzése
7129	Sopron	0195/5	kivett		N-02	
7131	Sopron	0195/5	kivett		V-03	Meglévő vizes élőhely állapotának javítása

OID	Település	Hrsz	Művelési ág	Erdőrészlet	Kezelési egység	Természetvédelmi célkitűzés
6571	Sopron	0195/6	kivett		KE-00	Nincs természetvédelmi célkitűzés
7137	Sopron	0195/6	kivett		V-03	Meglévő vizes élőhely állapotának javítása
6828	Sopron	0195/7	kivett		ER-01	Meglévő cserjésedő nádas megőrzése
6830	Sopron	0195/7	kivett		ER-01	Kialakult erdős-cserjés terület megőrzése és állapotának javítása
7034	Sopron	0195/7	kivett		ER-01	Kialakult erdős-cserjés terület megőrzése és állapotának javítása
6831	Sopron	0195/7	kivett		KE-00	
6243	Sopron	0195/7	kivett		N-01	Meglévő nádas állapotának megőrzése
6829	Sopron	0195/7	kivett		N-01	
6658	Sopron	0195/8	kivett		N-01	Meglévő nádas állapotának megőrzése
6551	Sopron	0196/	kivett		GY-01	Gyepek közé ékelődő árokpart/útszegély állapotának javítása szórt tájidegen fák és cserjék eltávolításával
6990	Sopron	0197/1a	nádas		ER-02	Gyep helyreállítása őshonos cserjék és fák, illetve fásszárú özönnövények borította területen
6601	Sopron	0197/1a	nádas		GY-04	Meglévő gyep állapotának megőrzése és javítása megfelelő gyepkezeléssel
6994	Sopron	0197/1b	nádas		ER-02	Kialakult erdős-cserjés terület megőrzése és állapotának javítása
6995	Sopron	0197/1b	nádas		ER-02	Kialakult erdős-cserjés terület megőrzése és állapotának javítása
6198	Sopron	0197/1b	nádas		GY-04	Meglévő gyep állapotának megőrzése és javítása megfelelő gyepkezeléssel
6996	Sopron	0197/1c	nádas		ER-02	Kialakult erdős-cserjés terület megőrzése és állapotának javítása
6997	Sopron	0197/1c	nádas		ER-02	Kialakult erdős-cserjés terület megőrzése és állapotának javítása
6352	Sopron	0197/1c	nádas		GY-04	Meglévő gyep állapotának megőrzése és javítása megfelelő gyepkezeléssel
6479	Sopron	0197/1d	nádas		GY-04	Meglévő gyep állapotának megőrzése és javítása megfelelő gyepkezeléssel
6531	Sopron	0197/1f	kivett		ER-02	Kialakult erdős-cserjés terület megőrzése és állapotának javítása
6991	Sopron	0197/2a	nádas		ER-02	Gyep helyreállítása őshonos cserjék és fák, illetve fásszárú özönnövények borította területen
6992	Sopron	0197/2a	nádas		ER-02	Gyep helyreállítása őshonos cserjék és fák, illetve fásszárú özönnövények borította területen
6993	Sopron	0197/2a	nádas		GY-01	Gyepek közé ékelődő árokpart/útszegély állapotának javítása szórt tájidegen fák és cserjék eltávolításával
6478	Sopron	0197/2a	nádas		GY-04	Meglévő gyep állapotának megőrzése és javítása megfelelő gyepkezeléssel
6542	Sopron	0197/2b	rét		ER-02	Gyep helyreállítása őshonos cserjék és fák, illetve fásszárú özönnövények borította területen
7001	Sopron	0197/2b	rét		GY-01	Gyepek közé ékelődő árokpart/útszegély állapotának javítása szórt tájidegen fák és cserjék eltávolításával
7000	Sopron	0197/2b	rét		GY-04	Meglévő gyep állapotának megőrzése és javítása megfelelő gyepkezeléssel
6964	Sopron	0197/2b	rét		KE-00	Nincs természetvédelmi célkitűzés
6963	Sopron	0197/2b	rét		N-01	Meglévő mocsár megőrzése és állapotának javítása
6519	Sopron	0198/	kivett		ER-01	Lecsapoló árok megszüntetése, Gyepek közé ékelődő árokpart/útszegély állapotának javítása szórt tájidegen fák és cserjék eltávolításával
7006	Sopron	0198/	kivett		ER-02	Kialakult erdős-cserjés terület megőrzése és állapotának javítása
7007	Sopron	0198/	kivett		GY-04	Meglévő gyep állapotának megőrzése és javítása megfelelő gyepkezeléssel
6998	Sopron	0199/1a	nádas		ER-02	Kialakult erdős-cserjés terület megőrzése és állapotának javítása
6197	Sopron	0199/1a	nádas		GY-04	Meglévő gyep állapotának megőrzése és javítása megfelelő gyepkezeléssel

OID	Település	Hrsz	Művelési ág	Erdőrészlet	Kezelési egység	Természetvédelmi célkitűzés
6999	Sopron	0199/1b	nádas		ER-02	Kialakult erdős-cserjés terület megőrzése és állapotának javítása
6350	Sopron	0199/1b	nádas		GY-04	Meglévő gyep állapotának megőrzése és javítása megfelelő gyepkezeléssel
6349	Sopron	0199/1c	kivett		ER-02	Kialakult erdős-cserjés terület megőrzése és állapotának javítása
6155	Sopron	0199/2	rét		ER-02	Gyep helyreállítása őshonos cserjék és fák, illetve fásszárú özönnövények borította területen
6974	Sopron	0199/2	rét		ER-02	Kialakult erdős-cserjés terület megőrzése és állapotának javítása
6976	Sopron	0199/2	rét		ER-02	Kialakult erdős-cserjés terület megőrzése és állapotának javítása
7005	Sopron	0199/2	rét		ER-02	Gyep helyreállítása őshonos cserjék és fák, illetve fásszárú özönnövények borította területen
7004	Sopron	0199/2	rét		GY-04	Meglévő gyep állapotának megőrzése és javítása megfelelő gyepkezeléssel
6975	Sopron	0199/2	rét		KE-00	Nincs természetvédelmi célkitűzés
6973	Sopron	0199/2	rét		N-01	Meglévő mocsár megőrzése és állapotának javítása
6970	Sopron	0199/2	rét		N-02	Meglévő nádas állapotának megőrzése
6529	Sopron	0200/	kivett		ER-01	Gyepek közé ékelődő árokpart/útszegély állapotának javítása szórt tájidegen fák és cserjék eltávolításával
6988	Sopron	0200/	kivett		ER-02	Kialakult erdős-cserjés terület megőrzése és állapotának javítása
6255	Sopron	0201/1	nádas		N-01	Meglévő mocsár megőrzése és állapotának javítása
6989	Sopron	0201/1	nádas		N-02	Meglévő nádas állapotának megőrzése
6499	Sopron	0201/2	nádas		N-01	Meglévő nádas állapotának megőrzése
7277	Sopron	0202/1	nádas		ER-02	Kialakult erdős-cserjés terület megőrzése és állapotának javítása
7278	Sopron	0202/1	nádas		ER-02	Kialakult erdős-cserjés terület megőrzése és állapotának javítása
7290	Sopron	0202/1	nádas		ER-03	Kialakult erdős-cserjés terület megőrzése és állapotának javítása
7292	Sopron	0202/1	nádas		ER-03	Kialakult erdős-cserjés terület megőrzése és állapotának javítása
7238	Sopron	0202/1	nádas		ER-04	Kialakult erdős-cserjés terület megőrzése és állapotának javítása, a megmaradt gyepfoltok megőrzésével
7223	Sopron	0202/1	nádas		GY-01	Kialakult erdős-cserjés terület megőrzése és állapotának javítása, a megmaradt gyepfoltok megőrzésével
8011	Sopron	0202/1	nádas		GY-01	Meglévő cserjésedő nádas megőrzése
7287	Sopron	0202/1	nádas		GY-04	Meglévő gyep állapotának megőrzése és javítása megfelelő gyepkezeléssel
7236	Sopron	0202/1	nádas		KE-00	Nincs természetvédelmi célkitűzés
7274	Sopron	0202/1	nádas		KE-00	Gyepek közé ékelődő árokpart/útszegély állapotának javítása szórt tájidegen fák és cserjék eltávolításával
7225	Sopron	0202/1	nádas		KE-00	Nincs természetvédelmi célkitűzés
6325	Sopron	0202/1	nádas		N-01	Meglévő mocsár megőrzése és állapotának javítása
6972	Sopron	0202/1	nádas		N-01	Meglévő mocsár megőrzése és állapotának javítása
7239	Sopron	0202/1	nádas		N-01	Meglévő mocsár megőrzése és állapotának javítása
7282	Sopron	0202/1	nádas		N-01	Meglévő mocsár megőrzése és állapotának javítása
7286	Sopron	0202/1	nádas		N-01	Meglévő vizes élőhely állapotának megőrzése
7272	Sopron	0202/1	nádas		N-02	Meglévő nádas állapotának megőrzése
8014	Sopron	0202/1	nádas		N-02	Meglévő nádas állapotának megőrzése
6629	Sopron	0204/1	kivett		ER-02	Kialakult erdős-cserjés terület megőrzése és állapotának javítása
6957	Sopron	0204/1	kivett		ER-02	Kialakult erdős-cserjés terület megőrzése és állapotának javítása

OID	Település	Hrsz	Művelési ág	Erdőrészlet	Kezelési egység	Természetvédelmi célkitűzés
7289	Sopron	0204/1	kivett		ER-03	Kialakult erdős-cserjés terület megőrzése és állapotának javítása
7306	Sopron	0204/1	kivett		ER-03	Kialakult erdős-cserjés terület megőrzése és állapotának javítása
7237	Sopron	0204/1	kivett		ER-04	Kialakult erdős-cserjés terület megőrzése és állapotának javítása, a megmaradt gyepfoltok megőrzésével
7222	Sopron	0204/1	kivett		GY-01	Kialakult erdős-cserjés terület megőrzése és állapotának javítása, a megmaradt gyepfoltok megőrzésével
8010	Sopron	0204/1	kivett		GY-01	Meglévő cserjésedő nádas megőrzése
7285	Sopron	0204/1	kivett		GY-04	Meglévő gyep állapotának megőrzése és javítása megfelelő gyepkezeléssel
6954	Sopron	0204/1	kivett		KE-00	Gyepek közé ékelődő árokpart/útszegély állapotának javítása szórt tájidegen fák és cserjék eltávolításával
7273	Sopron	0204/1	kivett		KE-00	Gyepek közé ékelődő árokpart/útszegély állapotának javítása szórt tájidegen fák és cserjék eltávolításával
7224	Sopron	0204/1	kivett		KE-00	Nincs természetvédelmi célkitűzés
6955	Sopron	0204/1	kivett		N-01	Meglévő mocsár megőrzése és állapotának javítása
6956	Sopron	0204/1	kivett		N-01	Meglévő mocsár megőrzése és állapotának javítása
6967	Sopron	0204/1	kivett		N-01	Meglévő mocsár megőrzése és állapotának javítása
6968	Sopron	0204/1	kivett		N-01	Meglévő mocsár megőrzése és állapotának javítása
7280	Sopron	0204/1	kivett		N-01	Meglévő mocsár megőrzése és állapotának javítása
7281	Sopron	0204/1	kivett		N-01	Meglévő vizes élőhely állapotának megőrzése
7284	Sopron	0204/1	kivett		N-01	Meglévő mocsár megőrzése és állapotának javítása
6966	Sopron	0204/1	kivett		N-02	Meglévő nádas állapotának megőrzése
7271	Sopron	0204/1	kivett		N-02	Meglévő nádas állapotának megőrzése
6309	Sopron	0204/3	kivett		KE-00	Gyepek közé ékelődő árokpart/útszegély állapotának javítása szórt tájidegen fák és cserjék eltávolításával
6937	Sopron	0204/3	kivett		KE-00a	
6171	Sopron	0204/5	kivett		KE-00a	
7270	Sopron	0205/3	nádas		ER-02	Kialakult erdős-cserjés terület megőrzése és állapotának javítása
7267	Sopron	0205/3	nádas		ER-03	Kialakult erdős-cserjés terület megőrzése és állapotának javítása
7302	Sopron	0205/3	nádas		ER-03	Kialakult erdős-cserjés terület megőrzése és állapotának javítása
7303	Sopron	0205/3	nádas		ER-04	Kialakult erdős-cserjés terület megőrzése és állapotának javítása
7304	Sopron	0205/3	nádas		ER-04	Kialakult erdős-cserjés terület megőrzése és állapotának javítása
7305	Sopron	0205/3	nádas		ER-04	Kialakult erdős-cserjés terület megőrzése és állapotának javítása
7040	Sopron	0205/3	nádas		GY-01	Meglévő cserjésedő nádas megőrzése
7264	Sopron	0205/3	nádas		GY-02	Gyep helyreállítása őshonos cserjék és fák, illetve lágyszárú özönnövények borította területen
7265	Sopron	0205/3	nádas		GY-02	Gyep helyreállítása őshonos cserjék és fák, illetve lágyszárú özönnövények borította területen
7266	Sopron	0205/3	nádas		GY-02	Kialakult erdős-cserjés terület megőrzése és állapotának javítása, a megmaradt gyepfoltok megőrzésével
7299	Sopron	0205/3	nádas		GY-02	Meglévő gyep állapotának javítása szórt tájidegen fák és cserjék eltávolításával és őshonos cserjék és fák visszaszorításával
7283	Sopron	0205/3	nádas		GY-04	Meglévő gyep állapotának megőrzése és javítása megfelelő gyepkezeléssel

OID	Település	Hrsz	Művelési ág	Erdőrészlet	Kezelési egység	Természetvédelmi célkitűzés
7298	Sopron	0205/3	nádas		GY-05	Meglévő gyep állapotának javítása szórt tájidegen fák és cserjék eltávolításával és őshonos cserjék és fák visszaszorításával
7268	Sopron	0205/3	nádas		KE-00	Gyepek közé ékelődő árokpart/útszegély állapotának javítása szórt tájidegen fák és cserjék eltávolításával
7301	Sopron	0205/3	nádas		KE-00	Gyepek közé ékelődő árokpart/útszegély állapotának javítása szórt tájidegen fák és cserjék eltávolításával
7269	Sopron	0205/3	nádas		N-01	Meglévő vizes élőhely állapotának megőrzése
7279	Sopron	0205/3	nádas		N-01	Meglévő mocsár megőrzése és állapotának javítása
6164	Sopron	0205/3	nádas		N-02	Meglévő gyep és mocsár komplexum állapotának megőrzése és javítása megfelelő gyepkezeléssel
7039	Sopron	0205/3	nádas		N-02	Meglévő nádas állapotának megőrzése
7997	Sopron	0205/3	nádas		N-02	Meglévő nádas állapotának megőrzése
6978	Sopron	0205/4a	rét		ER-02	Kialakult erdős-cserjés terület megőrzése és állapotának javítása
6979	Sopron	0205/4a	rét		ER-03	Kialakult erdős-cserjés terület megőrzése és állapotának javítása
6983	Sopron	0205/4a	rét		ER-03	Kialakult erdős-cserjés terület megőrzése és állapotának javítása
6985	Sopron	0205/4a	rét		GY-01	Kialakult erdős-cserjés terület megőrzése és állapotának javítása, a megmaradt gyepfoltok megőrzésével
6221	Sopron	0205/4a	rét		GY-04	Meglévő gyep állapotának megőrzése és javítása megfelelő gyepkezeléssel
6986	Sopron	0205/4a	rét		GY-04	Gyep helyreállítása őshonos cserjék és fák borította területen
6987	Sopron	0205/4a	rét		GY-04	Gyep helyreállítása őshonos cserjék és fák borította területen
6980	Sopron	0205/4a	rét		KE-00	Nincs természetvédelmi célkitűzés
6977	Sopron	0205/4a	rét		N-01	Meglévő mocsár megőrzése és állapotának javítása
6580	Sopron	0205/4b	fásított terület		ER-03	Kialakult erdős-cserjés terület megőrzése és állapotának javítása
6982	Sopron	0205/4b	fásított terület		ER-03	Kialakult erdős-cserjés terület megőrzése és állapotának javítása
6984	Sopron	0205/4b	fásított terület		GY-01	Kialakult erdős-cserjés terület megőrzése és állapotának javítása, a megmaradt gyepfoltok megőrzésével
6981	Sopron	0205/4b	fásított terület		GY-04	Meglévő gyep állapotának megőrzése és javítása megfelelő gyepkezeléssel
6356	Sopron	0205/4c	legelő		ER-03	Kialakult erdős-cserjés terület megőrzése és állapotának javítása
7216	Sopron	0205/4c	legelő		ER-03	Kialakult erdős-cserjés terület megőrzése és állapotának javítása
7220	Sopron	0205/4c	legelő		ER-03	Kialakult erdős-cserjés terület megőrzése és állapotának javítása
7215	Sopron	0205/4c	legelő		ER-04	Természetes élőhellyé alakítás
7219	Sopron	0205/4c	legelő		ER-04	Kialakult erdős-cserjés terület megőrzése és állapotának javítása, a megmaradt gyepfoltok megőrzésével
7218	Sopron	0205/4c	legelő		GY-01	Kialakult erdős-cserjés terület megőrzése és állapotának javítása, a megmaradt gyepfoltok megőrzésével
7221	Sopron	0205/4c	legelő		GY-01	Kialakult erdős-cserjés terület megőrzése és állapotának javítása, a megmaradt gyepfoltok megőrzésével
7217	Sopron	0205/4c	legelő		KE-00	Nincs természetvédelmi célkitűzés
7300	Sopron	0206/	kivett		ER-04	Természetes élőhellyé alakítás
7228	Sopron	0206/	kivett		GY-03	Gyep helyreállítása őshonos cserjék és fák, illetve fásszárú özönnövények borította területen
6441	Sopron	0206/	kivett		KE-00	Természetes élőhellyé alakítás

OID	Település	Hrsz	Művelési ág	Erdőrészlet	Kezelési egység	Természetvédelmi célkitűzés
7226	Sopron	0206/	kivett		KE-00	Nincs természetvédelmi célkitűzés
7227	Sopron	0206/	kivett		KE-00	Nincs természetvédelmi célkitűzés
6513	Sopron	0207/1	szántó		GY-03	Gyep helyreállítása őshonos cserjék és fák, illetve fásszárú özönnövények borította területen
7229	Sopron	0207/1	szántó		GY-03	Gyep helyreállítása őshonos cserjék és fák, illetve fásszárú özönnövények borította területen
7230	Sopron	0207/1	szántó		GY-03	Gyep helyreállítása őshonos cserjék és fák, illetve fásszárú özönnövények borította területen
7231	Sopron	0207/1	szántó		GY-03	Meglévő gyep állapotának javítása őshonos cserjék és fák visszaszorításával
7263	Sopron	0207/1	szántó		GY-05	Gyep helyreállítása őshonos cserjék és fák, illetve fásszárú özönnövények borította területen
7240	Sopron	0207/2	szántó		ER-04	Kialakult erdős-cserjés terület megőrzése és állapotának javítása
6423	Sopron	0207/2	szántó		GY-03	Gyep helyreállítása őshonos cserjék és fák, illetve fásszárú özönnövények borította területen
7260	Sopron	0207/2	szántó		GY-03	Gyep helyreállítása őshonos cserjék és fák, illetve fásszárú özönnövények borította területen
7246	Sopron	0207/2	szántó		GY-05	Gyep helyreállítása őshonos cserjék és fák, illetve lágyszárú özönnövények borította területen
7241	Sopron	0207/3	szántó		ER-04	Kialakult erdős-cserjés terület megőrzése és állapotának javítása
6474	Sopron	0207/3	szántó		GY-03	Gyep helyreállítása őshonos cserjék és fák, illetve fásszárú özönnövények borította területen
7261	Sopron	0207/3	szántó		GY-03	Gyep helyreállítása őshonos cserjék és fák, illetve fásszárú özönnövények borította területen
7262	Sopron	0207/3	szántó		GY-03	Gyep helyreállítása őshonos cserjék és fák, illetve fásszárú özönnövények borította területen
7247	Sopron	0207/3	szántó		GY-05	Gyep helyreállítása őshonos cserjék és fák, illetve lágyszárú özönnövények borította területen
7242	Sopron	0207/4	szántó		ER-04	Kialakult erdős-cserjés terület megőrzése és állapotának javítása
6259	Sopron	0207/4	szántó		GY-03	Meglévő gyep állapotának javítása őshonos cserjék és fák visszaszorításával
7252	Sopron	0207/4	szántó		GY-03	Gyep helyreállítása őshonos cserjék és fák, illetve fásszárú özönnövények borította területen
7259	Sopron	0207/4	szántó		GY-03	Gyep helyreállítása őshonos cserjék és fák, illetve fásszárú özönnövények borította területen
7248	Sopron	0207/4	szántó		GY-05	Gyep helyreállítása őshonos cserjék és fák, illetve lágyszárú özönnövények borította területen
7243	Sopron	0207/5	szántó		ER-04	Kialakult erdős-cserjés terület megőrzése és állapotának javítása
6552	Sopron	0207/5	szántó		GY-03	Gyep helyreállítása őshonos cserjék és fák, illetve fásszárú özönnövények borította területen
7253	Sopron	0207/5	szántó		GY-03	Gyep helyreállítása őshonos cserjék és fák, illetve fásszárú özönnövények borította területen
7256	Sopron	0207/5	szántó		GY-03	Gyep helyreállítása őshonos cserjék és fák, illetve fásszárú özönnövények borította területen

OID	Település	Hrsz	Művelési ág	Erdőrészlet	Kezelési egység	Természetvédelmi célkitűzés
7249	Sopron	0207/5	szántó		GY-05	Gyep helyreállítása őshonos cserjék és fák, illetve lágyszárú özönnövények borította területen
7244	Sopron	0207/6	szántó		ER-04	Kialakult erdős-cserjés terület megőrzése és állapotának javítása
6149	Sopron	0207/6	szántó		GY-03	Gyep helyreállítása őshonos cserjék és fák, illetve fásszárú özönnövények borította területen
7254	Sopron	0207/6	szántó		GY-03	Gyep helyreállítása őshonos cserjék és fák, illetve fásszárú özönnövények borította területen
7257	Sopron	0207/6	szántó		GY-03	Gyep helyreállítása őshonos cserjék és fák, illetve fásszárú özönnövények borította területen
7987	Sopron	0207/6	szántó		GY-03	Gyep helyreállítása őshonos cserjék és fák, illetve fásszárú özönnövények borította területen
7250	Sopron	0207/6	szántó		GY-05	Gyep helyreállítása őshonos cserjék és fák, illetve lágyszárú özönnövények borította területen
7245	Sopron	0207/7	szántó		ER-04	Kialakult erdős-cserjés terület megőrzése és állapotának javítása
6361	Sopron	0207/7	szántó		GY-03	Gyep helyreállítása őshonos cserjék és fák, illetve fásszárú özönnövények borította területen
7255	Sopron	0207/7	szántó		GY-03	Gyep helyreállítása őshonos cserjék és fák, illetve fásszárú özönnövények borította területen
7258	Sopron	0207/7	szántó		GY-03	Gyep helyreállítása őshonos cserjék és fák, illetve fásszárú özönnövények borította területen
7988	Sopron	0207/7	szántó		GY-03	Gyep helyreállítása őshonos cserjék és fák, illetve fásszárú özönnövények borította területen
7251	Sopron	0207/7	szántó		GY-05	Gyep helyreállítása őshonos cserjék és fák, illetve lágyszárú özönnövények borította területen
6200	Sopron	0208/	legelő		ER-03	Kialakult erdős-cserjés terület megőrzése és állapotának javítása
7989	Sopron	0209/	rét		ER-03	Kialakult erdős-cserjés terület megőrzése és állapotának javítása
7990	Sopron	0209/	rét		ER-03	Kialakult erdős-cserjés terület megőrzése és állapotának javítása
7993	Sopron	0209/	rét		ER-03	Kialakult erdős-cserjés terület megőrzése és állapotának javítása
7996	Sopron	0209/	rét		ER-04	Gyep helyreállítása idegenhonos fajok dominálta fás-cserjés területen
6422	Sopron	0209/	rét		GY-03	Meglévő gyep állapotának megőrzése és javítása megfelelő gyepkezeléssel
7992	Sopron	0209/	rét		GY-03	Meglévő gyep állapotának megőrzése és javítása megfelelő gyepkezeléssel
7995	Sopron	0210/	kivett		ER-03	Kialakult erdős-cserjés terület megőrzése és állapotának javítása
6500	Sopron	0210/	kivett		KE-00	
7991	Sopron	0210/	kivett		KE-00	
6193	Sopron	10501/	kivett		GY-05	Meglévő gyep állapotának megőrzése és javítása megfelelő gyepkezeléssel
6194	Sopron	10502/	kivett		GY-05	Meglévő gyep állapotának megőrzése és javítása megfelelő gyepkezeléssel
8054	Sopron	10503/	kivett		ER-04	Gyep helyreállítása idegenhonos fajok dominálta fás-cserjés területen
6682	Sopron	10503/	kivett		GY-05	Meglévő gyep állapotának megőrzése és javítása megfelelő gyepkezeléssel
8055	Sopron	10504/	kivett		ER-04	Gyep helyreállítása idegenhonos fajok dominálta fás-cserjés területen
6555	Sopron	10504/	kivett		GY-05	Meglévő gyep állapotának megőrzése és javítása megfelelő gyepkezeléssel
6554	Sopron	10505/1	kivett		GY-05	Meglévő gyep állapotának megőrzése és javítása megfelelő gyepkezeléssel
6167	Sopron	10505/2	kivett		GY-05	Meglévő gyep állapotának megőrzése és javítása megfelelő gyepkezeléssel

OID	Település	Hrsz	Művelési ág	Erdőrészlet	Kezelési egység	Természetvédelmi célkitűzés
6334	Sopron	10505/3	kivett		GY-05	Meglévő gyep állapotának megőrzése és javítása megfelelő gyepkezeléssel
6424	Sopron	10506/	kivett		SZ-02	Gyep helyreállítása elművelt (szőlő, szántó) vagy roncsolt területen
6609	Sopron	10507/	kivett		GY-05	Meglévő gyep állapotának megőrzése és javítása megfelelő gyepkezeléssel
6633	Sopron	10508/	kivett		GY-05	Meglévő gyep állapotának javítása szórt tájidegen fák és cserjék eltávolításával és őshonos cserjék és fák visszaszorításával
8057	Sopron	10508/	kivett		GY-05	Meglévő gyep állapotának megőrzése és javítása megfelelő gyepkezeléssel
6237	Sopron	10509/	kivett		GY-05	Meglévő gyep állapotának javítása szórt tájidegen fák és cserjék eltávolításával és őshonos cserjék és fák visszaszorításával
8056	Sopron	10509/	kivett		GY-05	Meglévő gyep állapotának megőrzése és javítása megfelelő gyepkezeléssel
6166	Sopron	10510/	kivett		GY-05	Meglévő gyep állapotának megőrzése és javítása megfelelő gyepkezeléssel
8058	Sopron	10510/	kivett		GY-05	Meglévő gyep állapotának javítása szórt tájidegen fák és cserjék eltávolításával és őshonos cserjék és fák visszaszorításával
6168	Sopron	10511/	szántó		GY-05	Meglévő gyep állapotának megőrzése és javítása megfelelő gyepkezeléssel