

Kutatási jelentés  
az Ariadne-barlangrendszer (4840-1)  
2021 évi kutatásáról



**Készítette:** ARIADNE Karszt- és Barlangkutató Egyesület  
Kovács Richárd

# Összefoglalás

Barlang neve: **Ariadne-barlangrendszer**

Kataszteri száma: **4840-1**

A kutatással érintett barlangszakaszok:

A vagyongazdálkodói hozzájárulás jogosultja: **ARIADNE Karszt- és Barlangkutató Egyesület**

Vagyongazdálkodói hozzájárulás kibocsátója, száma: **DINPI/3619-1/2020**

Vagyongazdálkodói hozzájárulás lejárata: **2022.12.31.**

Vagyongazdálkodói hozzájárulás módosításának száma (ha van): ---

Jelentés időszaka: **2021. január 01. – december 31.**

Kutatásvezető: **Tóth Zoltán**

Kutatásvezető-helyettes: **Kocsis Ákos, Dr. Surányi Gergely**

A barlang hossza és vertikális kiterjedése a kutatás megkezdésekor (a jelentési időszakra vonatkoztatva): **Hossz: 19756 m Vertikális kiterjedés: 206,1 m**

A kutatás során talált új barlangszakaszok hossza, vertikális kiterjedése: **Hossz: 18 m**

A barlang hossza és vertikális kiterjedése a kutatási jelentési időszak végén:

**Hossz: 19774 m Vertikális kiterjedés: 206,1 m**

A jelentés lezárásának időpontja: **2022.01.24.**

A jelentést összeállította: **Kovács Richárd**

# A jelentés szöveges, tartalmi része a vagyonkezelői hozzájárulásban megadott időszakban történt kutatásáról

A 2021-es év sok munkával és kevés eredménnyel telt el. Gyakorlatilag csak annyi új részt találtunk, amennyit egy-egy végponton előre ástunk. 31 éve tartó kutatásunk alatt az idei év volt a leggyengébb ilyen téren.

Ezekkel a kisebb előrejutásokkal aktualizáltuk a barlang poligonját, valamint a DINPI szakembereinek segítettünk a téli denevérszámlálás alkalmával.

Dátum: 2022.01.24.



Tóth Zoltán  
Kutatásvezető



Kovács Richárd  
elnök



Ariadne Karszt- és Barlangkutató Egyesület

Kutatási jelentés  
az Ajándék-barlang (4840-83)  
2021 évi kutatásáról



**Készítette:** ARIADNE Karszt- és Barlangkutató Egyesület  
Kovács Richárd

# Összefoglalás

Barlang neve: **Ajándék-barlang**

Kataszteri száma: **4840-83**

A kutatással érintett barlangszakaszok:

A vagyongazdálkodói hozzájárulás jogosultja: **ARIADNE Karszt- és Barlangkutató Egyesület**

Vagyongazdálkodói hozzájárulás kibocsátója, száma: **DINPI/3622-1/2020**

Vagyongazdálkodói hozzájárulás lejárata: **2022.12.31.**

Vagyongazdálkodói hozzájárulás módosításának száma (ha van): ---

Jelentés időszaka: **2021. január 01. – december 31.**

Kutatásvezető: **Tóth Zoltán**

Kutatásvezető-helyettes: **Kocsis Ákos, Dr. Surányi Gergely**

A barlang hossza és vertikális kiterjedése a kutatás megkezdésekor (a jelentési időszakra vonatkoztatva): **Hossz: 3140 m Vertikális kiterjedés: 185,8 m**

A kutatás során talált új barlangszakaszok hossza, vertikális kiterjedése:

A barlang hossza és vertikális kiterjedése a kutatási jelentési időszak végén: **Nem változott.**

A jelentés lezárásának időpontja: **2022.01.24.**

A jelentést összeállította: **Kovács Richárd**


# A jelentés szöveges, tartalmi része a vagyonkezelői hozzájárulásban megadott időszakban történt kutatásáról

A 2021-es évben csupán egy napot tudtunk a barlang feltáró kutatásával foglalkozni. Ekkor a barlang felső részében található már évek óta bontott Fagypont nevezetű rész omladékának bontást folytattuk. Áttörő sikert sajnos nem sikerült elérni itt továbbra sem. A DINPI szakembereivel a tél folyamán szokásos denevérszámlálásban vettünk még részt.

Dátum: 2022.01.24.

*Tóth Zoltán*

Tóth Zoltán  
Kutatásvezető



Ariadne Karst- és Barlangkutató Egyesület

Kutatási jelentés  
az Ősi-barlang (4840-78)  
2021 évi kutatásáról



**Készítette:** ARIADNE Karszt- és Barlangkutató Egyesület  
Kovács Richárd

# Összefoglalás

Barlang neve: **Ósi-barlang**

Kataszteri száma: **4840-78**

A kutatással érintett barlangszakaszok:

A vagyongazdálkodói hozzájárulás jogosultja: **ARIADNE Karszt- és Barlangkutató Egyesület**

Vagyongazdálkodói hozzájárulás kibocsátója, száma: **DINPI/3624-1/2020**

Vagyongazdálkodói hozzájárulás lejárata: **2022.12.31.**

Vagyongazdálkodói hozzájárulás módosításának száma (ha van): ---

Jelentés időszaka: **2021. január 01 – december 31.**

Kutatásvezető: **Tóth Zoltán**

Kutatásvezető-helyettes: **Kocsis Ákos, Dr. Surányi Gergely**

A barlang hossza és vertikális kiterjedése a kutatás megkezdésekor (a jelentési időszakra vonatkoztatva): **Hossz: 112,5 m Vertikális kiterjedés: -26,8 m**

A kutatás során talált új barlangszakaszok hossza, vertikális kiterjedése: ---

A barlang hossza és vertikális kiterjedése a kutatási jelentési időszak végén: **nem változott**

A jelentés lezárásának időpontja: **2022.01.24.**

A jelentést összeállította: **Kovács Richárd**



# A jelentés szöveges, tartalmi része a vagyonkezelői hozzájárulásban megadott időszakban történt kutatásáról

A barlangban feltáró kutatást nem végeztünk. A tél folyamán a Duna-Ipoly Nemzeti Park Igazgatóság szakembereivel közösen egy alkalommal tartottunk denevérszámlálást. A barlang műszaki létesítményeiben változást nem tapasztaltunk. A barlang lezárása megfelelően működött.

Dátum: 2022.01.24.



Tóth Zoltán  
Kutatásvezető



Kovács Richárd  
elnök



Ariadne Karst- és Barlangkutató Egyesület

Kutatási jelentés  
a Sörös-üreg (4840-62)  
2021 évi kutatásáról



**Készítette:** ARIADNE Karszt- és Barlangkutató Egyesület  
Kovács Richárd

# Összefoglalás

Barlang neve: **Sörös-üreg**

Kataszteri száma: **4840-62**

A kutatással érintett barlangszakaszok:

A vagyongazdálkodói hozzájárulás jogosultja: **ARIADNE Karszt- és Barlangkutató Egyesület**

Vagyongazdálkodói hozzájárulás kibocsátója, száma: **DINPI/3626-1/2020**

Vagyongazdálkodói hozzájárulás lejárata: **2022.12.31.**

Vagyongazdálkodói hozzájárulás módosításának száma (ha van): ---

Jelentés időszaka: **2021. január 01. – december 31.**

Kutatásvezető: **Tóth Zoltán**

Kutatásvezető-helyettes: **Kocsis Ákos, Dr. Surányi Gergely**

A barlang hossza és vertikális kiterjedése a kutatás megkezdésekor (a jelentési időszakra vonatkoztatva): **Hossz: 75,7 m Vertikális kiterjedés: 9,2 m**

A kutatás során talált új barlangszakaszok hossza, vertikális kiterjedése: ---

A barlang hossza és vertikális kiterjedése a kutatási jelentési időszak végén: **Nem változott.**

A jelentés lezárásának időpontja: **2022.01.24.**

A jelentést összeállította: **Kovács Richárd**


# A jelentés szöveges, tartalmi része a vagyonkezelői hozzájárulásban megadott időszakban történt kutatásáról

A 2021-es évben időhiány miatt sajnos csak egy napot tudtunk a barlanggal foglalkozni. Érdemi előrelépés a kutatásban így nem történt. A barlang egyik pontján lévő cseppkőlefolyást geo textillel takartuk be, hogy a közlekedés során kevésbé koszolódjon. A barlang állapotában változást nem tapasztaltunk.

Dátum: 2022.01.24.



Tóth Zoltán  
Kutatásvezető



Kovács Richárd  
elnök



Ariadne Karszt- és Barlangkutató Egyesület

Kutatási jelentés  
a Kürtös-barlang (4840-61)  
2021 évi kutatásáról



**Készítette:** ARIADNE Karszt- és Barlangkutató Egyesület  
Kovács Richárd

# Összefoglalás

Barláng neve: **Kürtős-barlang**

Kataszteri száma: **4840-61**

A kutatással érintett barlangszakaszok:

A vagyonezelői hozzájárulás jogosultja: **ARIADNE Karszt- és Barlangkutató Egyesület**

Vagyonezelői hozzájárulás kibocsátója, száma: **DINPI/3620-1/2020**

Vagyonezelői hozzájárulás lejárata: **2022.12.31.**

Vagyonezelői hozzájárulás módosításának száma (ha van): ---

Jelentés időszaka: **2021. január 01. – december 31.**

Kutatásvezető: **Tóth Zoltán**

Kutatásvezető-helyettes: **Kocsis Ákos, Dr. Surányi Gergely**

A barlang hossza és vertikális kiterjedése a kutatás megkezdésekor (a jelentési időszakra vonatkoztatva): **Hossz: 74 m Vertikális kiterjedés: 15,5 m**

A kutatás során talált új barlangszakaszok hossza, vertikális kiterjedése: ---

A barlang hossza és vertikális kiterjedése a kutatási jelentési időszak végén: **nem változott**

A jelentés lezárásának időpontja: **2022.01.24.**

A jelentést összeállította: **Kovács Richárd**

# A jelentés szöveges, tartalmi része a vagyonkezelői hozzájárulásban megadott időszakban történt kutatásáról

A 2021-es évben időhiány miatt nem tudunk a barlang kutatásával foglalkozni. A barlangban az év folyamán összesen egy alkalommal jártunk. Akkor a barlangban kedvezőtlen változást nem tapasztaltunk.

Dátum: 2022.01.24.



Tóth Zoltán  
Kutatásvezető



Kovács Richárd  
elnök



Ariadne Karszt- és Barlangkutató Egyesület

Kutatási jelentés  
a Desottó-víznyelő (4840-100)  
2021 évi kutatásáról



**Készítette:** ARIADNE Karszt- és Barlangkutató Egyesület  
Kovács Richárd



# Összefoglalás

Barlang neve: **Desottó-víznyelő**

Kataszteri száma: **4840-100**

A kutatással érintett barlangszakaszok:

A vagyongazdálkodási hozzájárulás jogosultja: **ARIADNE Karszt- és Barlangkutató Egyesület**

Vagyongazdálkodási hozzájárulás kibocsátója, száma: **DINPI/3621-1/2020**

Vagyongazdálkodási hozzájárulás lejárata: **2022.12.31.**

Vagyongazdálkodási hozzájárulás módosításának száma (ha van): ---

Jelentés időszaka: **2021. január 01. – december 31.**

Kutatásvezető: **Tóth Zoltán**

Kutatásvezető-helyettes: **Kocsis Ákos, Dr. Surányi Gergely**

A barlang hossza és vertikális kiterjedése a kutatás megkezdésekor (a jelentési időszakra vonatkoztatva): **Hossz: 43 m Vertikális kiterjedés: -28,2 m**

A kutatás során talált új barlangszakaszok hossza, vertikális kiterjedése: ---

A barlang hossza és vertikális kiterjedése a kutatási jelentési időszak végén: **nem változott**

A jelentés lezárásának időpontja: **2022.01.24.**

A jelentést összeállította: **Kovács Richárd**

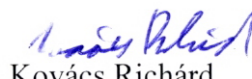
# A jelentés szöveges, tartalmi része a vagyonkezelői hozzájárulásban megadott időszakban történt kutatásáról

A barlangban időhiány miatt nem tudtunk kutatási tevékenységet folytatni.

Dátum: 2022.01.24.



Tóth Zoltán  
Kutatásvezető



Kovács Richárd  
elnök



Ariadne Karszt- és Barlangkutató Egyesület

Kutatási jelentés  
a Szopláki-ördöglyuk (4840-4)  
2021 évi kutatásáról



**Készítette:** ARIADNE Karszt- és Barlangkutató Egyesület  
Kovács Richárd

# Összefoglalás

Barlang neve: **Szopláki-ördöglyuk**

Kataszteri száma: **4840-4**

A kutatással érintett barlangszakaszok:

A vagyongazdálkodói hozzájárulás jogosultja: **ARIADNE Karszt- és Barlangkutató Egyesület**

Vagyongazdálkodói hozzájárulás kibocsátója, száma: **DINPI/3625-1/2020**

Vagyongazdálkodói hozzájárulás lejárata: **2022.12.31.**

Vagyongazdálkodói hozzájárulás módosításának száma (ha van): ---

Jelentés időszaka: **2021. január 01. – december 31.**

Kutatásvezető: **Tóth Zoltán**

Kutatásvezető-helyettes: **Kocsis Ákos, Dr. Surányi Gergely**

A barlang hossza és vertikális kiterjedése a kutatás megkezdésekor (a jelentési időszakra vonatkoztatva): **Hossz: 430 m Vertikális kiterjedés: -111 m**

A kutatás során talált új barlangszakaszok hossza, vertikális kiterjedése: ---

A barlang hossza és vertikális kiterjedése a kutatási jelentési időszak végén: **nem változott**

A jelentés lezárásának időpontja: **2022.01.24.**

A jelentést összeállította: **Kovács Richárd**

# A jelentés szöveges, tartalmi része a vagyonkezelői hozzájárulásban megadott időszakban történt kutatásáról

A barlang feltáró kutatását időhiány miatt ebben az évben sem tudtuk folytatni. A tél folyamán a Duna-Ipoly Nemzeti Park Igazgatóság szakembereivel közösen egy alkalommal tartottunk denevérszámlálást. A barlang műszaki létesítményeiben változást nem tapasztaltunk. A barlang lezárása megfelelően működött. A következő évben reményeink szerint tovább tudjuk folytatni a barlang kutatását.

Dátum: 2022.01.24.



Tóth Zoltán  
Kutatásvezető



Kovács Richárd  
elnök



Ariadne Karszt- és Barlangkutató Egyesület

Kutatási jelentés  
a Királylaki-barlang (4763-39)  
2021 évi kutatásáról



**Készítette:** ARIADNE Karszt- és Barlangkutató Egyesület  
Kovács Richárd

# Összefoglalás

Barlang neve: **Királylaki-barlang**

Kataszteri száma: **4763-39**

A kutatással érintett barlangszakaszok:

A vagyongazdálkodói hozzájárulás jogosultja: **ARIADNE Karszt- és Barlangkutató Egyesület**

Vagyongazdálkodói hozzájárulás kibocsátója, száma: **DINPI/3623-1/2020**

Vagyongazdálkodói hozzájárulás lejárata: **2022.12.31.**

Vagyongazdálkodói hozzájárulás módosításának száma (ha van): ---

Jelentés időszaka: **2021. január 01. – december 31.**

Kutatásvezető: **Tóth Zoltán**

Kutatásvezető-helyettes: **Kocsis Ákos, Dr. Surányi Gergely**

A barlang hossza és vertikális kiterjedése a kutatás megkezdésekor (a jelentési időszakra vonatkoztatva): **Hossz: 380 m Vertikális kiterjedés: -34 m**

A kutatás során talált új barlangszakaszok hossza, vertikális kiterjedése: ---

A barlang hossza és vertikális kiterjedése a kutatási jelentési időszak végén: **nem változott**

A jelentés lezárásának időpontja: **2022.01.24.**

A jelentést összeállította: **Kovács Richárd**

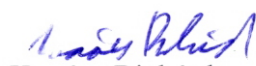
# A jelentés szöveges, tartalmi része a vagyonkezelői hozzájárulásban megadott időszakban történt kutatásáról

A barlangban feltáró kutatást a 2021-es évben sem folytattunk. Sajnos a táró bejáratát ismeretlen tettesek feltörték, ennek javítását elvégeztük. Szerencsére a barlang ajtajában nem tettek kárt, illetve nem látszott nyoma, hogy azt megpróbálták volna feltörni. A barlang bejáratí hasadékának alján nagy nyomású mosóval sikerült lemosnunk a falakat. Míg nem volt létra a barlangban a le-és felmászások során lepergő törmelék nagyon porossá tette a falakat. A mosással sikerült visszaállítanunk az eredeti állapotot.

Dátum: 2022.01.24.



Tóth Zoltán  
Kutatásvezető



Kovács Richárd  
elnök



Ariadne Karszt- és Barlangkutató Egyesület



