

(Borító)

Kutatási zárójelentés
a Borostyán-barlang (4840-118)
2017-2021. évi kutatásáról

Készítette: A Szent Özséb Barlangkutató Egyesület nevében Slíz
György elnök

Összefoglalás

Barláng neve: Borostyán-barlang

Kataszteri száma: 4840-118

A kutatással érintett barlangszakasz(ok): ...

A vagyongazdálkodási hozzájárulás jogosultja: SZÖBE

Vagyongazdálkodási hozzájárulás kibocsátója, száma: PE-06/KTF/22753-1/2017

Vagyongazdálkodási hozzájárulás lejárata: 2021. dec. 31.

Vagyongazdálkodási hozzájárulás módosításának száma (ha van):

Jelentés időszaka: *2017 június 1. – 2021 december 31.*

Kutatásvezető: Kraus Sándor

Kutatásvezető-helyettes: Slíz György

A barlang hossza és vertikális kiterjedése a kutatás megkezdésekor (a jelentési időszakra vonatkoztatva): 8m, 1m

A kutatás során talált új barlangszakaszok hossza, vertikális kiterjedése: 8m, 2m

A barlang hossza és vertikális kiterjedése a kutatási jelentési időszak végén: 16m, 2m

A jelentés lezárásának időpontja: *2022. február 14.*

A jelentést összeállította: Slíz György

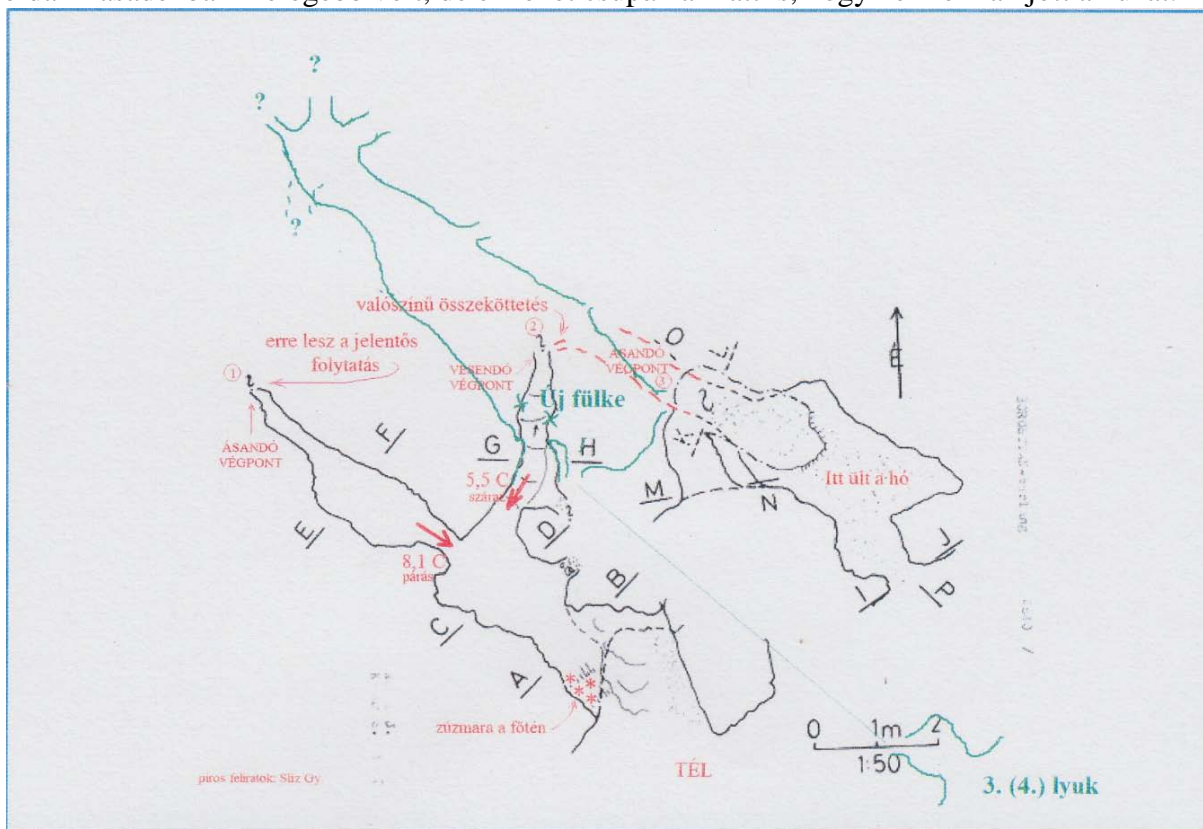
A jelentés szöveges, tartalmi része a vagyonkezelői hozzájárulásban megadott időszakban történt kutatásáról

- 2017-ben a huzatot (télen kifelé jövő huzat) követve egy kis szálkő-szűkület kitágításával a barlang bal oldali ágából jobbra lefelé kiágazva egy kis, borz által alaposan összepiszkított fülkébe jutottunk, amely lefelé kényelmes méretűre kiásható volt, a falai tágultak. A megfelelő szelvény elérése után elindultunk befelé, hamarosan kiderült, hogy a huzat jobbról, a barlang másik (tkp független) részéből érkezik, át is lehetne akár bontani. Balra lefelé is tartott egy járat, láthatóan valamilyen állat ki is járkálta, de itt alul is bejött a szálkő, keskeny is volt, ezért abbahagytuk. A talált fülke elejénél lefelé lehetne még tovább ásni, valamint a barlang előtt is van egy újabb rókaluk, pár méterre a bejáratoktól, vélhetően ez is ide vezet valahova. A további kutatást nem tartottuk különösebben perspektivikusnak, ezért az engedély meghosszabbítását nem kérelmeztük. A kép a talált fülkében készült, befelé nézve. Hertelendy Zsolt látható rajta, lábánál van a bontási végpont, amely a barlang mélypontja is egyben.



...

Amikor az alábbi térképet rajzoltuk, akkor még nagyon lelkesek voltunk amiatt, hogy a bal oldali hasadéokban melegebb volt, de ez lehet csupán amiatt is, hogy nem onnan jött a huzat.



A térképen feketével van a korábbi felmérés (forrás: barlangnyilvántartás), zölddel rárajzolva az új találás, és pirossal a friss feliratok/megjegyzések

Dátum: 2022. február 14.

Kraus Sándor
Kutatásvezető

Slíz György elnök,
Szent Özséb Barlangkutató Egyesület



(Borító)

Kutatási jelentés
a Diós-pataki 2. sz. víznyelő (3581-58)
2021. évi kutatásáról

Készítette: A Szent Özséb Barlangkutató Egyesület nevében Slíz
György elnök

Összefoglalás

Barláng neve: Diós.pataki 2.sz.víznyelő

Kataszteri száma: 5381-58

A kutatással érintett barlangszakasz(ok): ...

A vagyongazdálkodási hozzájárulás jogosultja: SZÖBE

Vagyongazdálkodási hozzájárulás kibocsátója, száma: BNPI, 91/5/2021

Vagyongazdálkodási hozzájárulás lejárata: 2023. dec. 31.

Vagyongazdálkodási hozzájárulás módosításának száma (ha van):

Jelentés időszaka: *2021.március 16. – december 31.*

Kutatásvezető: Urbán Péter

Kutatásvezető-helyettes: Slíz György

A barlang hossza és vertikális kiterjedése a kutatás megkezdésekor (a jelentési időszakra vonatkoztatva): 362m, 26m

A kutatás során talált új barlangszakaszok hossza, vertikális kiterjedése: Az egykori új rész megint beomlott!

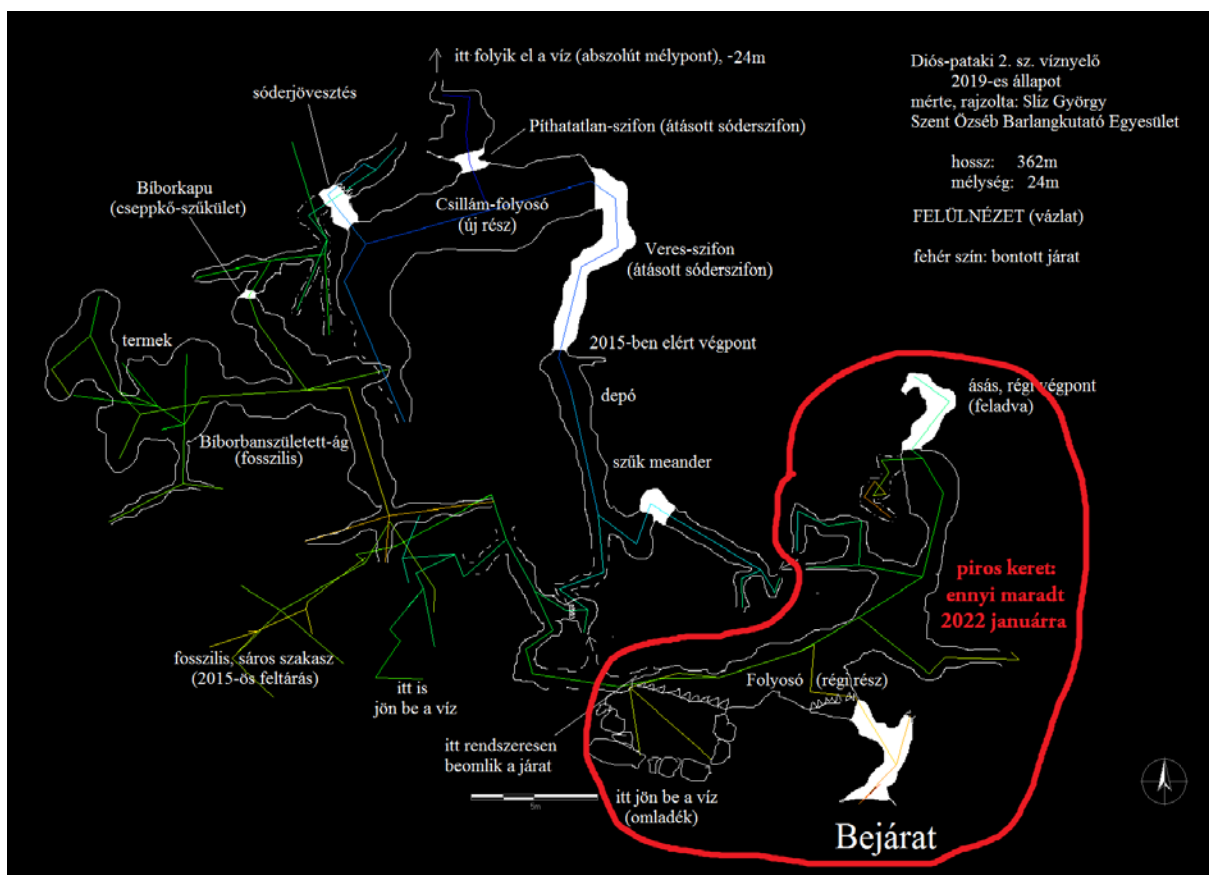
A barlang hossza és vertikális kiterjedése a kutatási jelentési időszak végén: 362m, 26m

A jelentés lezárásának időpontja: *2022. február 14.*

A jelentést összeállította: Slíz György

A jelentés szöveges, tartalmi része a vagyonkezelői hozzájárulásban megadott időszakban történt kutatásáról

- Sajnos 2021-ben nem jutottunk el a barlangba. 2022 januárban jártunk arra, és azzal szembesültünk, hogy - amint az várható volt, az új rész eleje, a Féreg-járat (2015 októberi feltárás, lásd lent a képen) ismét be van omolva. Erről tájékoztattuk a BNPI szakreferensét, Ferenczy Gergely urat e-mailben.



- Mellékletek: a kutatásról kiadott publikációk: készítettünk egy kis vágatlan videót arról, hogy hogy néz ki beomolva https://www.youtube.com/watch?v=Jd_F8YDcx3g

Dátum: 2022. február 14.



Urbán Péter
Urbán Péter
Kutatásvezető

Slíz György

Slíz György elnök,
Szent Özséb Barlangkutató Egyesület

(Borító)

Kutatási jelentés
a Dinó-rejtekek (4830-8)
2021. évi kutatásáról

Készítette: A Szent Özséb Barlangkutató Egyesület nevében Slíz
György elnök

Összefoglalás

Barláng neve: Dinó-rejtek, szinoníma: Kiss Péter-barlang

Kataszteri száma: 4830-8

A kutatással érintett barlangszakasz(ok): ...

A vagyongazdálkodási hozzájárulás jogosultja: SZÖBE

Vagyongazdálkodási hozzájárulás kibocsátója, száma: PE-06/KTF/6544-4/2019

Vagyongazdálkodási hozzájárulás lejárata: 2024. ápr. 15.

Vagyongazdálkodási hozzájárulás módosításának száma (ha van):

Jelentés időszaka: *2021 január 1. – 2021 december 31.*

Kutatásvezető: Kraus Sándor

Kutatásvezető-helyettes: Urbán Péter, Slíz György

A barlang hossza és vertikális kiterjedése a kutatás megkezdésekor (a jelentési időszakra vonatkoztatva): 843m, 119m

A kutatás során talált új barlangszakaszok hossza, vertikális kiterjedése: 0

A barlang hossza és vertikális kiterjedése a kutatási jelentési időszak végén: 843m, 119m

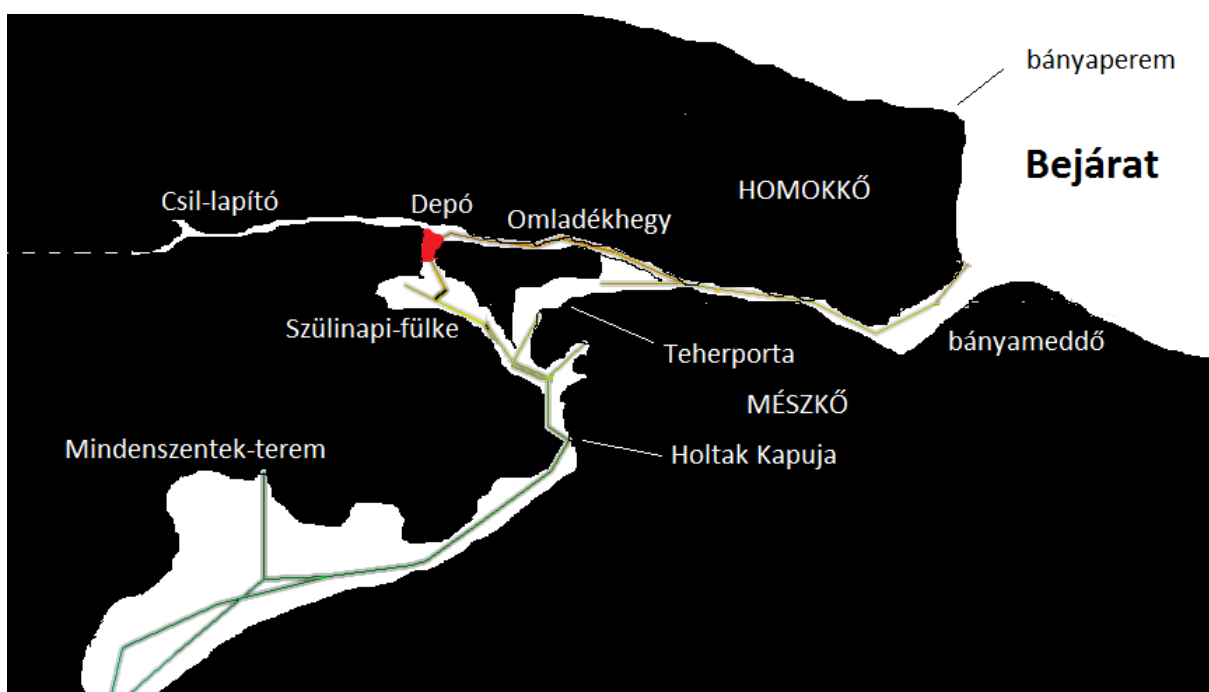
A jelentés lezárásának időpontja: *2022. február 14.*

A jelentést összeállította: Slíz György

A jelentés szöveges, tartalmi része a vagyonkezelői hozzájárulásban megadott időszakban történt kutatásáról

- A barlangban 2021-ben komoly kutatásra nem került sor. Többször tartottunk ellenőrző bejárást, és mindent változatlanul találtunk. A mélyponton nem jártunk. A felső kuszoda járat (Csil-lapító) végén nyáron megpróbálkoztunk a bontással, de a tágítás nem jutott el odáig, ameddig egyébként is be lehetett kúszni, így a barlang hossza ettől nem nőtt.

A kuszodából a Szülinapi-fülkébe vezető bontott járatban a 2015-ből származó depó-zsákokat tartó fa elkorhadt és eltört, ezért erre veszélyessé vált a közlekedés, ezért is felülről ráhelyezett kövekkel a felfedező járatot eltömtük, és ide helyeztük a Csil-lapító végéből kitermelt depót (zömmel homokkő-törmelék). A kis körjárat tehát megszűnt, jelenleg csak a Teherporta felé lehet lemenni a barlang mélyebb részeibe (eddig is az volt a főútvonala).



...

Dátum: 2022. február 14.

Kraus Sándor
Kutatásvezető

Slíz György elnök,
Szent Özséb Barlangkutató Egyesület



(Borító)

Kutatási jelentés
a Kőszakállú-barlang (4840-237)
2021. évi kutatásáról

Készítette: A Szent Özséb Barlangkutató Egyesület nevében Slíz
György elnök

Összefoglalás

Barláng neve: Kőszakállú-barlang

Kataszteri száma: 4840-237

A kutatással érintett barlangszakasz(ok): ...

A vagyongazdálkodási hozzájárulás jogosultja: SZÖBE

Vagyongazdálkodási hozzájárulás kibocsátója, száma: DINPI/47-3/2021

Vagyongazdálkodási hozzájárulás lejárata: 2023. dec. 31.

Vagyongazdálkodási hozzájárulás módosításának száma (ha van):

Jelentés időszaka: *2021.május 5. – december 31.*

Kutatásvezető: Urbán Péter

Kutatásvezető-helyettes: Slíz György

A barlang hossza és vertikális kiterjedése a kutatás megkezdésekor (a jelentési időszakra vonatkoztatva): 40m, 20m

A kutatás során talált új barlangszakaszok hossza, vertikális kiterjedése:0

A barlang hossza és vertikális kiterjedése a kutatási jelentési időszak végén: 40m, 20m

A jelentés lezárásának időpontja: *2022. február 14.*

A jelentést összeállította: Slíz György


A jelentés szöveges, tartalmi része a vagyonkezelői hozzájárulásban megadott időszakban történt kutatásáról

- Sajnos 2021-ben nem tudtunk érdemi kutatást végezni, csak egy ellenőrző bejárást tartottunk ősszel. A barlang megvan, azonban a bejáratba avar, bot stb potyog bele, amelyek lent elkezdnek humusszá alakulni. Ez a barlang szempontjából kedvezőtlen és nem természetes, mivel a felfedezés előtt a barlang csupán 10 cm-es réssel nyílt a felszínre, ezért a bepotyogás sokkal kisebb mértékű volt. (De azért elzáródni nem fog)
- A Barlangnyilvántartásban tévesen szerepel, hogy a barlang hossza és mélysége egyaránt 0 méter lenne.

Dátum: 2022. február 14.




Urbán Péter
Kutatásvezető


Slíz György elnök,
Szent Özséb Barlangkutató Egyesület

(Borító)

Kutatási jelentés
a Pilis-oldali-Kősátor (4840-160)
2021. évi kutatásáról

Készítette: A Szent Özséb Barlangkutató Egyesület nevében Slíz
György elnök

Összefoglalás

Barláng neve: Pilis-oldali-Kősátor

Kataszteri száma: 4840-160

A kutatással érintett barlangszakasz(ok): ...

A vagyongazdálkodási hozzájárulás jogosultja: SZÖBE

Vagyongazdálkodási hozzájárulás kibocsátója, száma: PE-06/KTF/10064-3/2018

Vagyongazdálkodási hozzájárulás lejárata: 2022. dec. 31.

Vagyongazdálkodási hozzájárulás módosításának száma (ha van):

Jelentés időszaka: *2021 január 1. – 2021 december 31.*

Kutatásvezető: Urbán Péter

Kutatásvezető-helyettes: Slíz György

A barlang hossza és vertikális kiterjedése a kutatás megkezdésekor (a jelentési időszakra vonatkoztatva): 83m, 50m

A kutatás során talált új barlangszakaszok hossza, vertikális kiterjedése: 0

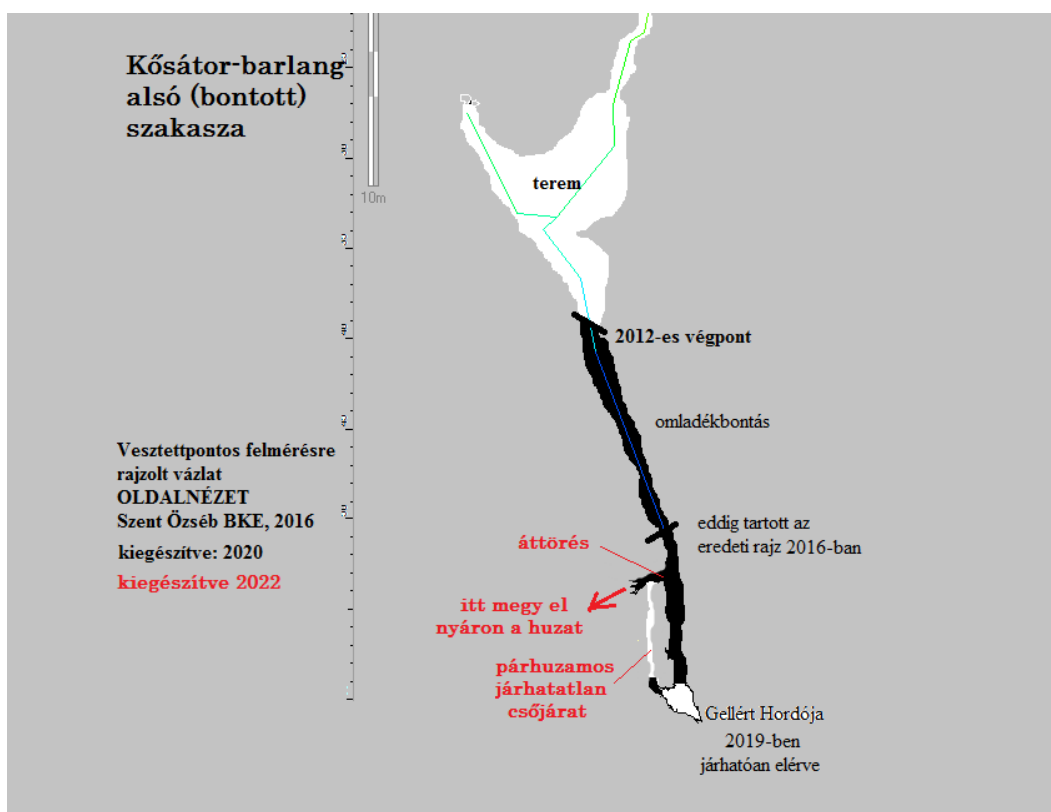
A barlang hossza és vertikális kiterjedése a kutatási jelentési időszak végén: 83m, 5m

A jelentés lezárásának időpontja: *2022. február 14.*

A jelentést összeállította: Slíz György


A jelentés szöveges, tartalmi része a vagyonkezelői hozzájárulásban megadott időszakban történt kutatásáról


- A barlangban 2021-ben folytattuk a huzatot követve a szállkőszűkület tágítását. A barlang nyáron befelé huzatol, és a 2020-ban a mélypont (Gellért Hordója) felett kb. 5 méterrel létesített áttörésen át távozik a levegő. Itt a hasonlóan fejletlen párhuzamos függőleges cső túloldalán, egy pár cm széles függőleges hasadékban távozott a huzat, melynek tágítása során beljebb látva azt tapasztaltuk, hogy az függőleges síkban egyre jobban kiterjed, de szélesedni nem szándékozik. Elég reménytelen a helyzet. A törmeléket továbbra is a teremben helyezük el, még bőséges hely van.
- Mivel a huzat nem a mélyponton távozik, a barlang mélysége nem nőtt, noha a bontás kb. 1 métert haladt előre.



Dátum: 2022. február 14.




Urbán Péter
Kutatásvezető


Slíz György elnök,
Szent Özséb Barlangkutató Egyesület

(Borító)

Kutatási jelentés
a Naszályi-barlangrendszer (5221-1)
2021. évi kutatásáról

Készítette: A Szent Özséb Barlangkutató Egyesület nevében Slíz György elnök

Összefoglalás

Barláng neve: Naszályi-barlangrendszer

Kataszteri száma: 5221-1

A kutatással érintett barlangszakasz(ok): ...

A vagyongazdálkodási hozzájárulás jogosultja: SZÖBE

Vagyongazdálkodási hozzájárulás kibocsátója, száma: DINPI/1251-3/2020

Vagyongazdálkodási hozzájárulás lejárata: 2023. aug. 31.

Vagyongazdálkodási hozzájárulás módosításának száma (ha van):

Jelentés időszaka: *2021. május 1. – 2021. augusztus 31.*

Kutatásvezető: Urbán Péter

Kutatásvezető-helyettes: Slíz György

A barlang hossza és vertikális kiterjedése a kutatás megkezdésekor (a jelentési időszakra vonatkoztatva): 2650m, 170m

A kutatás során talált új barlangszakaszok hossza, vertikális kiterjedése: 0

A barlang hossza és vertikális kiterjedése a kutatási jelentési időszak végén: 2650m, 170m

A jelentés lezárásának időpontja: *2022. február 14.*

A jelentést összeállította: Slíz György

A jelentés szöveges, tartalmi része a vagyonkezelői hozzájárulásban megadott időszakban történt kutatásáról

- 2021-ben felfedezés nem történt a barlangban, dacára annak, hogy két végponton is kutatásokat folytattunk. Az egyik a Denatom, ahol immár 3 járat fut össze (Az Olgoj Horgoj felől, a Forradalmi-ág felől, és a 2. összekötés közvetlen az Igazi Mok terme felől.), de hogy felfelé hova vezet az omladék, az még mindig nem derült ki. Felszínkapcsolattal kell rendelkeznie, hiszen onnan jöttek be az óriáscsontok, de egyelőre talajnak nincs nyoma, a kövek között barlangi agyag a kitöltés. A feltételezésink szerint ez az omladék a Rettenetes Fekete Szerzetes barlangjából érkezet (ezeket az agyafűrt elnevezéseket még az elődeink adták), oda szeretnénk felbontani. Az esetleges áttörés előnye lenne, hogy újabb barlangösszekötés valósulna meg anélkül, hogy lezárást kellene csinálni, hiszen a RFSz bejárata be van omolva, azt kiásva a kirándulók nem fogják. Itt, tehát a Denatomnál, 2 métert haladtunk felfelé az omladékban. Erről a végpontról sajnos nem készült fotó.

Ezen kívül kényelmes négykézlás szelvényűre tágitottuk és biztonságosan stabilizáltuk az átjárót a Denatom és az Igazi Mok Terme között. Ez eddig csak kúszva volt átjárható, és omlásveszélyes is volt.

A másik végpont, ahol folytattuk a munkát, az a Kalickás-terem, itt lefelé bontunk egy nagy omladékban (Itt került elő 2019-ben a Csont), itt is több mint egy métert haladtunk, és a gödör alján végre megtaláltuk a denevérkijelölést (az elején technikai okokból még nem azt követtük, hanem toronyiránt kezdtünk lefelé ásni), tehát megtaláltuk a kijelölést, amely nagyon erős, és az omladék lefelé a fal mentén egyre légrésebb. (ld. a mellékelt fotókat)

- A korábban egyeztetett módon lépőfokot fűrtünk be a Q-kürtő alján lévő feszes kötéllhíd megosztásához
- Ellenőriztük az Idegrendszer-barlang bejáratát, és rendben találtuk, az ajtó jól működik, csak a télen a falról a fagy miatt lepergő málladék ráhullik a lakatra, pont oda, ahol a kulcsot kellene beledugni, és ez hosszú távon majd valamilyen megoldást igényel.
- Az Országos Barlangnyilvántartásban a barlang hossza 2133m, amely téves adat. A nálunk található legfrissebb, teljes poligon barlangi összhosszúsága 2650 méter (a korábbi, általunk emlegetett 2850 méteres adat ezek szerint szintén téves volt. Elképzelhető, hogy talán a két bejárat között a felszínen haladó mérés is bele lett számolva, és ez okozta a különbséget)



Előkerült a kijelölés a Kalickás-termi bontásban (a kamera oldalirányba néz)




A kijelölés a Kalickás-termi bontás jelen pillanatban érvényes állapotának a legalján (a kamera lefelé néz, a kép alsó felén látható felület egy függőleges szálkőfal)

Dátum: 2022. február 14.




Urbán Péter
Kutatásvezető


Slíz György elnök,
Szent Özséb Barlangkutató Egyesület

(Borító)

Kutatási jelentés
a Szent Özséb-barlang (4840-208)
2021. évi kutatásáról

Készítette: A Szent Özséb Barlangkutató Egyesület nevében Slíz György elnök

Összefoglalás

Barláng neve: Szent Özséb-barlang

Kataszteri száma: 4840-208

A kutatással érintett barlangszakasz(ok): ...

A vagyongazdálkodási hozzájárulás jogosultja: SZÖBE

Vagyongazdálkodási hozzájárulás kibocsátója, száma: PE-06/KTF/581-3/2018

Vagyongazdálkodási hozzájárulás lejárata: 2022. dec. 31.

Vagyongazdálkodási hozzájárulás módosításának száma (ha van):

Jelentés időszaka: *2021 január 1. – 2021 december 31.*

Kutatásvezető: Kraus Sándor

Kutatásvezető-helyettes: Urbán Péter, Slíz György

A barlang hossza és vertikális kiterjedése a kutatás megkezdésekor (a jelentési időszakra vonatkoztatva): 889m, 82m

A kutatás során talált új barlangszakaszok hossza, vertikális kiterjedése: 0

A barlang hossza és vertikális kiterjedése a kutatási jelentési időszak végén: 889m, 82m

A jelentés lezárásának időpontja: *2022. február 14.*

A jelentést összeállította: Slíz György

A jelentés szöveges, tartalmi része a vagyonkezelői hozzájárulásban megadott időszakban történt kutatásáról

- A barlangban 2021-ben komoly kutatás nem volt, de ellenőrző bejárásokat tartottunk, amelyek során nagyjából mindent rendben találtunk.
- A barlangban 2021 decemberben Kraus Sándorral az MKBT széndioxidmérő műszerét használva méréseket végeztünk, melynek eredményként kiderült, hogy a bejárati terem alján a széndioxid-szint körülbelül 2,4 térfogatszázalék.
- Kivittünk több zsák perlitet illetve hungarocell gyöngyöt, amelyek még 2009-ben lettek lecipelve egy olyan betonozás végett, amely azóta sem folytatódott.
- Megjegyezzük, hogy a barlangnyilvántartásban szereplő hosszúság-adat (795 méter) nem egyezik a nálunk lévő poligon hosszával, vélhetően a 2012-ben talált Vastyúk-ág hossza nem lett még hozzáadva.



Dátum: 2022. február 14.



Kraus Sándor
Kutatásvezető

Kraus Sándor *Slíz György*
Slíz György elnök,
Szent Özséb Barlangkutató Egyesület

(Borító)

Kutatási jelentés
a Szirén-barlang (5372-16)
2021. évi kutatásáról

Készítette: A Szent Özséb Barlangkutató Egyesület nevében Slíz
György elnök

Összefoglalás

Barlang neve: Szirén-barlang

Kataszteri száma: 5372-16

A kutatással érintett barlangszakasz(ok): ...

A vagyongazdálkodási hozzájárulás jogosultja: SZÖBE

Vagyongazdálkodási hozzájárulás kibocsátója, száma: BNPI, 90/5/2021

Vagyongazdálkodási hozzájárulás lejárata: 2023. dec. 31.

Vagyongazdálkodási hozzájárulás módosításának száma (ha van):

Jelentés időszaka: *2021.március 9. – december 31.*

Kutatásvezető: Urbán Péter

Kutatásvezető-helyettes: Slíz György

A barlang hossza és vertikális kiterjedése a kutatás megkezdésekor (a jelentési időszakra vonatkoztatva): 1004m, 70m

A kutatás során talált új barlangszakaszok hossza, vertikális kiterjedése:0

A barlang hossza és vertikális kiterjedése a kutatási jelentési időszak végén: 1004m, 70m

A jelentés lezárásának időpontja: *2022. február 14.*

A jelentést összeállította: Slíz György

A jelentés szöveges, tartalmi része a vagyonkezelői hozzájárulásban megadott időszakban történt kutatásáról

- Sajnos 2021-ben nem tudtunk érdemi kutatást végezni, viszont elvégeztük a BNPI megbízásából az új rész lezárását az egykori mélyponton, valamint az új rész térképezését.
- Kapaszkodókötelet kötöttünk be a Propaganda-akna feletti átlépéshez
- Ellenőriztük a mélyponton átásott szifont, és az agyag meg volt száradva, és nem csúszott vissza a gödörbe, az tehát átjárható volt. Az alján azonban ugyanúgy 20 centis víz állt.
- Megolajoztuk a barlang bejárati keresztvasában lakó kockazárat, mert abba 2021 szeptemberben alig bírtuk belenyomni a kulcsot.




Az új ajtó az egykori mélyponton

Dátum: 2022. február 14.




Urbán Péter
Kutatásvezető


Slíz György elnök,
Szent Özséb Barlangkutató Egyesület