

ALBA REGIA BARLANGKUTATÓ CSOPORT
8044 Kincsesbánya
Kincsesi u. 2.
Tel.: +36 20 801-9839



Kutatási jelentés

Labirint-barlang	(4422-51)
Tési-barlang	(4422-133)
Tulok-álma-zsomboly	(4422-40)
Bongó-zsomboly	(4422-3)
Háromkürtő-zsomboly	(4422-2)

2022. évi kutatásáról

Záró kutatási jelentés

Csengő-zsomboly	(4422-4)
Kinder-barlang	(4413-69)
Tábla-völgyi-barlang	(4422-65)
Gillotín-zsomboly	(4422-58)

Labirint-barlang (4422-51)

Hossz/mélység a jelentési időszak kezdetén: 91 m / -24,3 m

Hossz/mélység a jelentési időszak végén: 91 m / -24,3 m

A kutatási engedély jogosultja: Alba Regia Barlangkutató Csoport

Kutatási engedély kibocsátója, ügyiratszám: BFNPI 1582-2/2022

Kutatási engedély lejárata: 2024. 12. 31.

Jelentés időszaka: 2022. 01. 01. – 2022.12.31.

Kutatásvezető: Gyolcsos Ferenc (ig.sz: 288)

Kutatásvezető-helyettes: Gyebnár János (ig.sz: 209)

Az idei évben a végponton feltáró kutatást nem végeztünk. Az előző évek bontásaiból keletkező depónia a barlangon belül annyira felhalmozódott, hogy tovább nem tudtuk folytatni a feltárást. Így idén ezeknek a lerakatoknak a felszínre szállítása történt meg, összesen 6 műszaknyi munkával. 2023-ban már folytatódhat a kutatás a mélyben.

Térképész csapatunk elkezdte a barlang újra felmérését. A térképezést modern módszerekkel szeretnénk elkészíteni a TopoDroid rajzolóprogrammal, de mivel senki sem gyakorlott ebben módszerben, így csak szárnypróbálgatások zajlottak. Az elkészült részlet sem lett megfelelő, így ezt nem adnánk nyilvánosságra. 2023-ban szeretnénk feltérképezni az új és régi járatokat.





Térképezés közben

Tési-barlang (4422-133)

Hossz/mélység: 39,4 m / -33,7 m

A kutatási engedély jogosultja: Alba Regia Barlangkutató Csoport

Kutatási engedély kibocsátója, ügyiratszám: 13042/2014, ill. 43697/2014 iktatószám

Kutatási engedély lejárata: 2024. 05. 31.

Jelentés időszaka: 2022. 01. 01. – 2022.12.31.

Kutatásvezető: Szolga Ferenc (ig.sz: 022)

Kutatásvezető-helyettes: Gyebnár János (ig.sz: 209) Németh Tibor (ig.sz: 071)

Kocsis Ákos (ig.sz: 214)

A barlangban a megjelölt időszakban feltáró kutatást nem végeztünk.

Tulok-álma-zsomboly (4422-40)

Hossz/mélység: 38,7 m / -30,08 m

A kutatási engedély jogosultja: Alba Regia Barlangkutató Csoport

Kutatási engedély kibocsátója, ügyiratszám: BFNPI 3487-2/2021

Kutatási engedély lejárata: 2023. 12. 31.

Jelentés időszaka: 2022. 01. 01. – 2022.12.31.

Kutatásvezető: Gyolcsos Ferenc (ig.sz: 288)

A barlangban a megjelölt időszakban feltáró kutatást nem végeztünk.

Bongó-zsomboly (4422-3)

Hossz/mélység: 136 m / -35 m

A kutatási engedély jogosultja: Alba Regia Barlangkutató Csoport

Kutatási engedély kibocsátója, ügyiratszám: 13909/2014, ill. 49906/2014 iktatószám

Kutatási engedély lejárata: 2024. 06. 30.

Jelentés időszaka: 2022. 01. 01. – 2022.12.31.

Kutatásvezető: Szolga Ferenc (ig.sz: 022)

Kutatásvezető-helyettes: Gyebnár János (ig.sz: 209) Németh Tibor (ig.sz: 071)

Mészáros Ferenc (ig.sz: 218)

A barlangban a megjelölt időszakban feltáró kutatást nem végeztünk.

Háromkürtő-zsomboly (4422-2)

Hossz/mélység: 360 m / -105 m

A kutatási engedély jogosultja: Alba Regia Barlangkutató Csoport

Kutatási engedély kibocsátója, ügyiratszám: 13909/2014, ill. 49906/2014 iktatószám

Kutatási engedély lejárata: 2024. 06. 30.

Jelentés időszaka: 2022. 01. 01. – 2022.12.31.

Kutatásvezető: Szolga Ferenc (ig.sz: 022)

Kutatásvezető-helyettes: Gyebnár János (ig.sz: 209) Németh Tibor (ig.sz: 071)

Mészáros Ferenc (ig.sz: 218)

A barlangban a megjelölt időszakban feltáró kutatást nem végeztünk.

Záró kutatási jelentések:

Csengő-zsomboly (4422-4)

Hossz/mélység a jelentési időszak kezdetén: 210 m / -134 m

Hossz/mélység a jelentési időszak végén: 225 m / -134 m

A kutatási engedély jogosultja: Alba Regia Barlangkutató Csoport

Kutatási engedély kibocsátója, ügyiratszám: BFNPI 3648-2/2020

Kutatási engedély lejárata: 2022. 12. 31.

Jelentés időszaka: 2020. 08. 11. – 2022.12.31.

Kutatásvezető: Gyebnár János (ig.sz: 209)

Kutatásvezető-helyettes: Szolga Ferenc (ig.sz: 022)


A leadott kutatási tervnek megfelelően két helyen történt beavatkozás.

Először az Óriás-akna szűk keresztmetszékét kezdtük szélesíteni. Az itt folyó munkánkat a hasadék alján lévő denevérkijelölés, illetve az állítólagosan látott közlekedő denevérek ihlették. A tágítás során a hasadék egyik falát érintetlenül hagyva kezdtünk befelé haladni. Néhány műszakot dolgoztunk csak ezen a helyszínen, mivel a másik megjelölt célunk, a Vető-terem mellékaknája ígéretesebbnek bizonyult.


A Vető-terem közepén lévő kis akna már a barlangszakasz feltárásakor is megvolt. Amikor a kutatók a 2. vasácsolat készítésével foglalkoztak a terem alján, észlelték, hogy nagyobb nyári záporok után a barlangon áthaladó áradmányvizeket ez az akna nyeli el, és a mélyből (akkor még ismeretlen barlangszakaszból) lehet hallani a víz dübörgő hangját. A kilencvenes évek végén volt már próbabontás ezen a ponton, de az összeszűkülő szálkő megállította a kutatókat. Itt folytattuk 2020-tól a kutatásokat. Akkumulátoros vésőgépet használva már könnyebben tudtuk a szűkületet tágítani, így 3 műszak alatt megszűnt az álfenék, és feltárult egy lefelé vezető 8-10 m mély és 22-25 cm széles hasadék, ami lentebb talán kitágul. Sajnos nem így lett, jelenleg is tartja magát ez a járatszélesség. Ennek ellenére a bontási pont továbbra is reményteljes, mivel az aknában jól érezhetően jár a huzat, illetve alulról érkező denevérral is találkoztunk már.


Az akna az eredeti polygonon nem szerepelt, így az utolsó ismert polygonpontól (Óriás-terem alja) le kellett újra mérnünk, az utolsó 2 pontot fixen rögzítettük.

Fotók (Galambos György, Gvolcsos Ferenc):

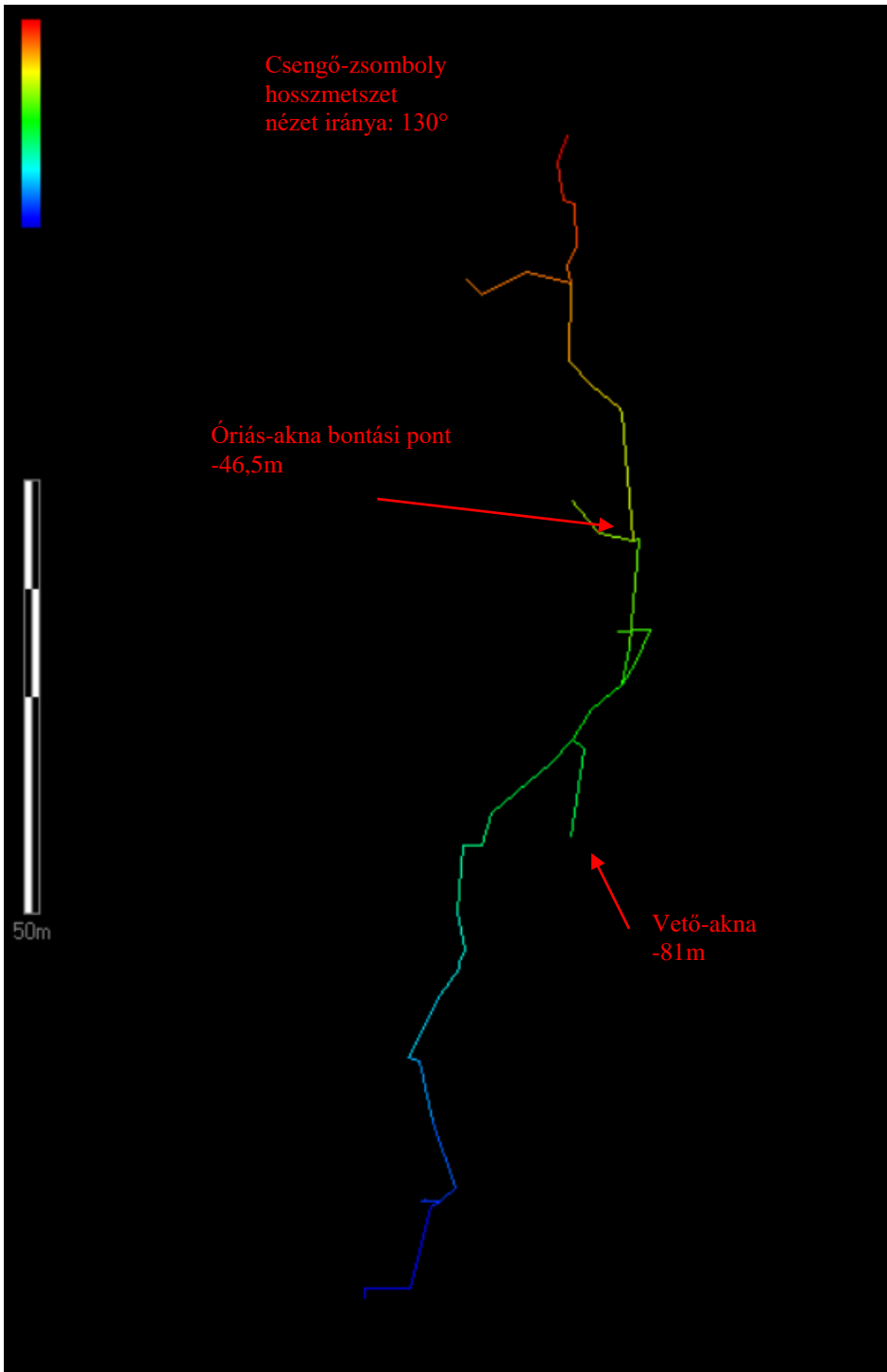


*Órás-akna bontási pont:
Előtte
Utána
Depó az akna alján*





Vető akna, és annak a depója



Kinder-barlang (4413-69)

Hossz/mélység a jelentési időszak végén: 4 m / -4 m

A kutatási engedély jogosultja: Alba Regia Barlangkutató Csoport

Kutatási engedély kibocsátója, ügyiratszám: BFNPI 931-2/2020

Kutatási engedély lejárata: 2022. 12. 31.

Jelentés időszaka: 2020. 03. 03. – 2022.12.31.

Kutatásvezető: Mészáros Ferenc (ig.sz: 218)

Kutatásvezető-helyettes: Gyebnár János (ig.sz: 209) Szolga Ferenc (ig.sz: 022)

A 2017-ben felfedezett barlangban a jelentési időszakban sajnos kevés kutatóalkalom történt. A kutatás célja az lenne, hogy minél jobban megismerjük a terület karsztjának összefüggéseit, hiszen a Borzavári-patak völgyében nem ez az egyetlen karsztjelenség. A mederben folyó patak vizének nagy része elszivárog még Pálinkaháza környékén, ritkán jut víz innen a völgy további részébe. Az eredeti szándék az volt, hogy a völgytalp alá mélyülő Kinder-barlangon keresztül bejussunk az eltűnő vizeket elvezető Kőrös-hegy irányába tartó barlangrendszerbe, melynek létezésére a Szépalma felé található víznyelőkől következtetünk.

A feltárás a kitöltés felszínre termelésével folyt, de a viszonylag nagy járatszelvény miatt ez nem eredményezett jelentős mélyülést, de az kiderült, hogy a korábbi elképzeléseinkkel ellentétben a járat nem balra tart, hanem továbbra is lefelé lenne érdemes haladni. A teljes szelvényű talpmélyítés során az erdei talaj puha, jól bontható rétegeit egyre több helyen váltotta fel kisebb-nagyobb köveket tartalmazó vörösapagy.

Fotók (Mészáros Ferenc):



Bejárat, különböző vegetációs időszakokban





Bejárati akna, és végpont

Tábla-völgyi-barlang (4422-65)

Hossz/mélység: 350 m / -78 m

A kutatási engedély jogosultja: Alba Regia Barlangkutató Csoport

Kutatási engedély kibocsátója, ügyiratszám: 2918/2015 ügyirat ill. 20494/2015 iktatószám

Kutatási engedély lejárata: 2022. 03. 31.

Jelentés időszaka: 2015. 01. 01. – 2022.03.31.

Kutatásvezető: Gyebnár János (ig.sz: 209)

Kutatásvezető-helyettes: Szolga Ferenc (ig.sz:022)

A jelentés időszakán belül csak a KEHOP-4.1.0-15-2016-00038 számú kiépítési munkálatok zajlottak. Első lépésként a beomlott bejárati szakaszt tettük újra járhatóvá, nagyobb omladékköveket pedig betonozással, illetve támpillérek felépítésével stabilizáltuk. Elkészült a bejárat környékének járatabiztosítása betonozással, a bejárati kútgyűrűk rendberakása és a bejárati rács újra rögzítése. 18 m hosszban 3 helyre saválló létrát építettünk be.

A barlangban a megjelölt időszakban feltáró kutatást nem végeztünk.

Néhány fotó az elkészült munkáról (Galambos György):



Gillotin-zsomboly (4422-58)

Hossz/mélység: 22 m / -18 m

A kutatási engedély jogosultja: Alba Regia Barlangkutató Csoport

Kutatási engedély kibocsátója, ügyiratszám: 1866/2012, ill. 20031/2012 iktatószám

Kutatási engedély lejárata: 2022. 03. 31.

Jelentés időszaka: 2012. 01. 01. – 2022.03.31.

Kutatásvezető: Gyebnár János (ig.sz: 209)

Kutatásvezető-helyettes: Szolga Ferenc (ig.sz: 022)

Az 1965-ben feltárt, akkor 14 m mélységűnek ítélt zsombolyt 1973-ban felmértük, ekkori függőleges kiterjedése -18,6 m volt a bejárati sziklafal peremétől mérve. Az időközben összedőlt és erősen feltöltődött nyelő pontot kutatásaink során ismét kitisztítottuk, és a helyi bontásból származó kövekből depófogó támfalat raktunk a további beomlások megelőzésére. A nyelőárok távolabbi mélypontján a kibukkanó kőzetomladékban egy „elnyelető” aknát alakítottunk ki. A bejárati omladékos járatszakaszk leküzdése után sikerült ismét lejutnunk a szálkőfalakkal határolt zsomboly akna „aljára”, amely az idők során kb. három méter vastagon feltöltődött az árvizek nyomán. A jelenlegi áradmányvizek a kb. 12 m mélyben nyíló lapos oldaljáraton tűnnek el, amely tisztára van mosva, de járhatatlan keresztmetszetű. A bejárat újra szabaddá tétele és a régi végpont megközelítésén kívül a jelentés időszakában egyéb feltárás nem történt.

Budapest, 2023.02.14.



Gyolcsos Ferenc
Csoportvezető

ALBA REGIA BARLANGKUTATÓ CSOPORT

8044 Kincsesbánya

Kincsesi u. 2.

Tel.: +36 20 801-9839



Kutatási jelentés

Alba Regia-barlang (4422-1)

Hossz/mélység a jelentési időszak kezdetén: 3600 m/-200,2 m

Hossz/mélység a jelentési időszak végén: 3600 m/-200,2 m

A kutatási engedély jogosultja: Alba Regia Barlangkutató Csoport

Kutatási engedély kibocsátója, ügyiratszám: DINPI/845-2/2021

Kutatási engedély lejárata: 2023. 12. 31.

Jelentés időszaka: 2022. 01. 01. – 2022.12.31.

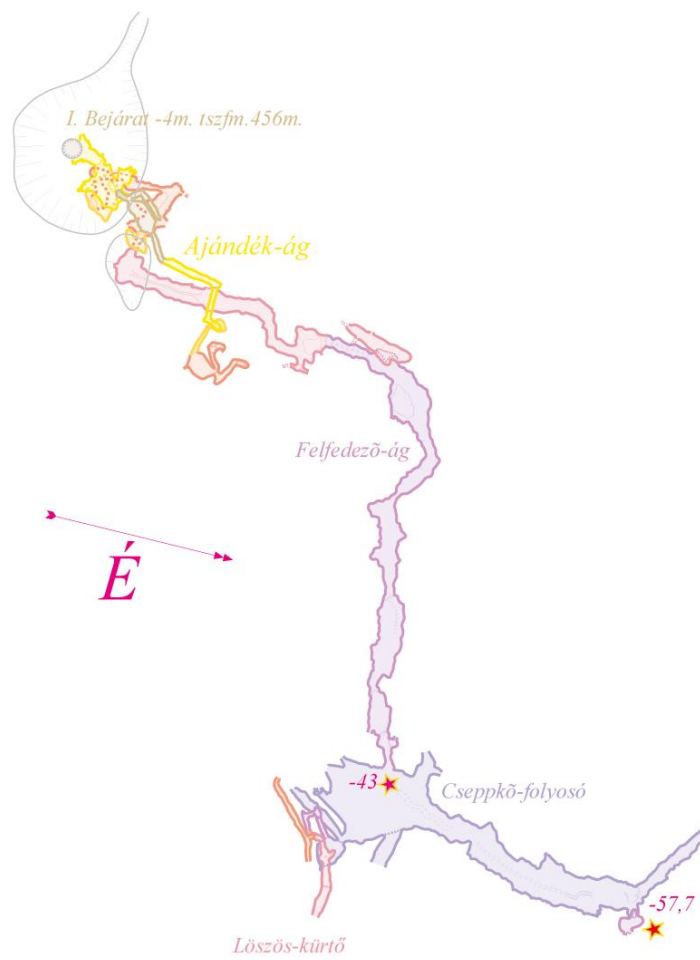
Kutatásvezető: Gyebnár János (ig.sz: 209)

Kutatásvezető-helyettes: Gyolcsos Ferenc (ig.sz: 288)

A jelentési időszakban egy alkalommal történt kutatási tevékenység. Ez a Felfedező-ág egyik oldaljáratában a Löszös-kürtőben történt. Itt a végpontot egy nagyobb méretű kő zárta el, és bár sejtettük előre, hogy ennek eltávolítása sem fog számottevő előrehaladást eredményezni, rászántunk egy műszakot. Sajnos gyanúnk beigazolódtott, a torlasz elhárítása után egy nagyon szűk járatcsökevény tárult fel. Legvékonyabb kutatótársunk számára sem bizonyult átjárhatónak, de észlelése alapján a járat 3-4 m múlva újra záródik, így ezt a végpontot feladtuk.

A Gubanc nevezetű szakasz északnyugati részében történt néhány bejárás, mivel ez van a legközelebb a szomszédos 45/b jelű objektumhoz. További terveink szerint ezt az összeköttetést szeretnénk feltárni. A 45/b objektumban utoljára a 2010-es évek elején voltak feltáró akciók, ez idáig 32 m mélységig jutottunk le. Végpontja a Gubanc hasonló szinten lévő járataitól légvonalban 5-6 méterre található. Érdekesség még, hogy 45/b „kiásása” óta már ezen az objektumon keresztül történik az Alba Regia téli kiszellőzése. Míg korábban télen a Felfedező-ági bejáraton befelé és a Gubancon kifelé volt megfigyelhető a huzat iránya, napjainkban a Gubanc is enyhén befelé húz, a bejárati rácson vastagon meg tud állni a hó. Ezzel szemben a 45/b-ből látványosan árad a páradús, meleg levegő.

A bejáratot és annak zárszerkezetét rendszeresen ellenőriztük. Kulcsát a látogatási engedéllyel rendelkező csoportok részére átadtuk és rendben visszavételeztük. Az év során továbbra is részt vettünk segítőként a „Bakonyi Denevérkutatás” projektben a barlangban telelő állomány ellenőrzése kapcsán, amelyről Mészáros József, a kutatás vezetője külön jelentést készít.



Bontási végpont, és térképen a Löszös-kürtő elhelyezkedése

Budapest, 2023.02.14.



Gyolcsos Ferenc
Csoportvezető